

## Протокол №11 заседания аукционной комиссии

«10» ноября 2021 г.

сл.Белая

10 ч. 05 мин.

На заседании аукционной комиссии присутствовали:

Переверзев Сергей Валерьевич  
Заместитель начальника управления Администрации Беловского района Курской области  
(заместитель председателя комиссии)

Буглова Алена Николаевна  
Заместитель начальника отдела Администрации Беловского района Курской области  
(секретарь комиссии)

Дробязгина Ирина Викторовна  
Начальник отдела Администрации Беловского района Курской области

Вакуленко Виктор Петрович  
Консультант Администрации Беловского района Курской области

Павлова Ольга Владимировна  
Начальник отдела Администрации Беловского района Курской области

Илькухин Юрий Алексеевич  
Главный специалист-эксперт управления Администрации Беловского района Курской области

На заседании аукционной комиссии присутствовали 6 членов комиссии. Комиссия правомочна принимать решение.

Открытый аукцион в электронной форме проводится в соответствии с постановлением Администрации Беловского района Курской области от 23.09.2021г. №688

1. Предмет аукциона в электронной форме:

Номер лота / Наименование лота	Начальная цена за лот
28 объектов недвижимого имущества: - Блок подсобных помещений (назначение: нежилое здание, площадью 402,1 кв.м, кадастровый номер 46:01:060301:519), расположенное по адресу: Курская область, р-н Беловский, с.Долгие Буды, - Узел регулирования давления (назначение: производственное, площадью 80,5 кв.м, кадастровый номер 46:01:060301:948), расположенное	34 997 800,00 руб.



по адресу: Курская область, р-н Беловский, с/с Долгобудский, с. Долгие Буды,

- Магазин (назначение: нежилое здание, площадью 52,8 кв.м, кадастровый номер 46:01:060301:510), расположенное по адресу: Курская область, р-н Беловский, с. Долгие Буды,

- Очистные сооружения (назначение: производственное, площадью 62 кв.м, кадастровый номер 46:01:060301:960), расположенное по адресу: Курская область, Беловский район, с. Долгие Буды,

- Пенная насосная (назначение: производственное, площадью 51,9 кв.м, кадастровый номер 46:01:060301:944), расположенное по адресу: Курская область, р-н Беловский, с/с Долгобудский, с. Долгие Буды,

- Перекачечная насосная станция (назначение: нежилое здание, площадью 1045,3 кв.м, кадастровый номер 46:01:060301:524), расположенное по адресу: Курская область, р-н Беловский, с. Долгие Буды,

- Пневмоводонасосная (назначение: нежилое здание, площадью 66,2 кв.м, кадастровый номер 46:01:060301:512), расположенное по адресу: Курская область, р-н Беловский, с. Долгие Буды,

- Узел связи д. Буды (назначение: нежилое здание, площадью 756,9 кв.м, кадастровый номер 46:01:060401:60), расположенное по адресу: Курская область, р-н Беловский, с/с Долгобудский, х. Чернецкий,

- Проходная (назначение: нежилое здание, площадью 89,5 кв.м, кадастровый номер 46:01:060301:520), Курская область, р-н Беловский, с. Долгие Буды,

- Склад кислородных баллонов (назначение: склад кислородных баллонов, площадью 7 кв.м, кадастровый номер 46:01:060301:957), расположенное по адресу: Курская область, Беловский район, с. Долгие Буды,

- Хлораторная (назначение: производственное, площадью 11,2 кв.м, кадастровый номер 46:01:060301:959), расположенное по адресу: Курская область, Беловский р-н, с/с Долгобудский, с. Долгие Буды,

- Навес для механизмов (назначение: нежилое здание, площадью 419,6 кв.м., кадастровый номер 46:01:060301:515), расположенное по адресу: Курская область, р-н Беловский, с. Долгие Буды,

- Ограждение НПС (назначение: производственное, площадью 12,9 кв.м, кадастровый номер 46:01:060301:915), расположенное по адресу: Курская область, Беловский район, с/с Долгобудский, с. Долгие Буды,

- Отстойник душевых вод (назначение: производственное, площадью 10 кв.м, кадастровый номер 46:01:060301:913), расположенное по адресу: Курская область, Беловский район, с/с Долгобудский, с. Долгие Буды,

- Дорога автомобильная подъездная асфальтная (назначение: дорога автомобильная подъездная, площадью 800 кв.м, кадастровый номер 46:01:060101:3), расположенное по адресу: Курская область, р-н Беловский, с/с Долгобудский, с. Долгие Буды,

- Дымовая труба (назначение: производственное, площадью 4,8 кв.м, кадастровый номер 46:01:060301:916), расположенное по адресу: Курская область, Беловский район, с. Долгие Буды,

- Сети водопроводные (назначение: на сети водопровода, площадью 488 кв.м, кадастровый номер 46:01:060301:513), расположенное по адресу: Курская область, р-н Беловский, с. Долгие Буды,

- Сети канализационные (керамические) (назначение: канализация бытовая, площадью 480 кв.м, кадастровый номер 46:01:060301:508),



расположенное по адресу: Курская область, р-н Беловский, с. Долгие Буды,

- Тепловые сети (назначение: тепловые сети, площадью 731 кв.м, кадастровый номер 46:01:060301:526), расположенное по адресу: Курская область, р-н Беловский, с. Долгие Буды,

- щит сигнализации управления (назначение: производственное, площадью 12,2 кв.м, кадастровый номер 46:01:060301:958), расположенное по адресу: Курская область, Беловский р-н, с/с Долгобудский с. Долгие Буды,

- Емкость 15 куб.м для воды в водонасосной (назначение: производственное, площадью 5,9 кв.м, кадастровый номер 46:01:060301:947), расположенное по адресу: Курская область, р-н Беловский, с/с Долгобудский с. Долгие Буды,

- Емкость 16 куб.м для пенообразователя (назначение: производственное, площадью 8,1 кв.м, кадастровый номер 46:01:060301:905), расположенное по адресу: Курская область, Беловский р-н, с/с Долгобудский с. Долгие Буды,

- Емкость 40 куб.м для пенораствора (назначение: производственное, площадью 34,5 кв.м, кадастровый номер 46:01:060301:909), расположенное по адресу: Курская область, Беловский р-н, с/с Долгобудский с. Долгие Буды,

- Емкость 40 куб.м для пенораствора (назначение: производственное, площадью 34,5 кв.м, кадастровый номер 46:01:060301:904), расположенное по адресу: Курская область, Беловский р-н, с/с Долгобудский с. Долгие Буды,

- Резервуар нефтесодержащих стоков ж/б 15 куб.м (назначение: производственное, площадью 6,4 кв.м, кадастровый номер 46:01:060301:943), расположенное по адресу: Курская область, р-н Беловский, Долгобудский сельсовет с. Долгие Буды,

- Резервуар противопожарный 200 куб.м (назначение: производственное, площадью 58,1 кв.м, кадастровый номер 46:01:060301:911), расположенное по адресу: Курская область, Беловский р-н, с/с Долгобудский с. Долгие Буды

- Фильтр песчано-гравийный (назначение: производственное, площадью 59,9 кв.м, кадастровый номер 46:01:060301:903), расположенное по адресу: Курская область, Беловский р-н, с/с Долгобудский с. Долгие Буды

- септик (назначение: производственное, площадью 10,9 кв.м, кадастровый номер 46:01:060301:902), расположенное по адресу: Курская область, Беловский р-н, с/с Долгобудский с. Долгие Буды,

и 124 объекта движимого имущества

- Сооружение склада маслоколдца ж/б
- Склад для временного хранения 10 кислородных баллонов
- Сооружение очистное комбинированное
- Сооружение очистное комбинированное
- Артскважина
- Водопровод очистных сооружений
- Колодец канализационной насосной очистных соор.
- Склад промежуточный для хранения 20 баллонов пропана
- Сооружение колодца-склада ГСМ
- Дороги внутриплощадочные очистных сооружений
- Дорожки внутриплощадочные



- Камера смешения очистных сооружений
- Камера смешения очистных сооружений
- Камера смешения очистных сооружений
- Молниеотвод (мачта)
- Перегиватель
- Площадка асфальтобетонная
- Сети водопровода наружные очистн.соор.
- Сети канализационные наружные
- Сети канализационные очистных сооружений
- Тепловые сети очистных сооружений
- Теплотрасса
- Агрегат насосный центробежный консольный (подпиточный №1)
- Агрегат насосный центробежный консольный (подпиточный №2)
- Агрегат насосный центробежный консольный (сетевой №1)
- Агрегат насосный центробежный консольный (сетевой №2)
- Горелка (котла №3)
- Горелка (котла №4)
- Котел НИИСТУ-5
- Котел НИИСТУ-5
- Котел №3 НИИСТУ-1
- Котел №4 НИИСТУ-1
- Котел электроводоподогревательный ВЭП (МБП)
- Котел электроводоподогревательный ВЭП (МБП)
- Котел электроводоподогревательный ВЭП (МБП)
- Линия кабельная 6кВ
- Линия наружного освещения пром. площадки НПС 0,4кв.
- Линия электроснабжения зданий НПС
- Распределительный пункт РП-0,4 кВ N12
- Распределительный пункт РП-0,4 кВ N2
- Распределительный пункт РП-0,4 кВ N6
- Система молниезащиты ЛНПС"Долгие Буды"
- Трансформатор ТМ-400/6/0,4 №1
- Трансформатор ТМ-400/6/0,4 №2
- Установка химводоочистки
- Устройство водоподготовительное ВПУ-1
- Шинопривод ЗРУ
- Шкаф собственных нужд (блока АУОТ)
- Щит РП-0,4 (блока очистных сооружений)
- Щит РП-0,4 (блока очистных сооружений) № 2
- Щит силового управления №1 0,4кВ
- Ячейка N1 трансформатора ТСН-2
- Ячейка N10 разъединительная КРД-1000А
- Ячейка N11 КТП-N1 ВМПЭ-10
- Ячейка N12 разрядник 1 секция РВО-6
- Ячейка N13 STD N3 ВМПЭ-10
- Ячейка N14 НОМ- N1 НОМ-6
- Ячейка N15 STD-N4 ВМПЭ-10
- Ячейка N16 НТМИ-1 ЗРУ
- Ячейка N17 ввод N1 ВМПЭ-10
- Ячейка N18 ТСН-1 ЗРУ
- Ячейка N2 ввод N2 ВМПЭ-10
- Ячейка N3 НТМИ-2



- Ячейка N4 ВМПЭ-10
- Ячейка N5 НОМ-6 N2
- Ячейка N6 ВМПЭ-10
- Ячейка N7 ВМПЭ-10
- Ячейка N8 разрядник 2 секция РВО-6
- Ячейка N9 секционный ВМПЭ-10
- Воздухосборник В-2
- Воздухосборник В-2-1 насос.
- Выпрямитель автоматический О-ОПЕ-МЗ
- Денитрификатор очистных сооружений
- Дефлектор в насосной
- Дефлектор в насосной
- Емкость 0,2 куб.м для воды (пенотушения)
- Емкость 10 куб.м нефтепродуктов
- Задвижка ДУ-100 27п с эл. приводом
- Задвижка ДУ-100 28п с эл. приводом
- Насос СМ 100-65-250 очистных сооружений
- Насос СМ 100-65-250 очистных сооружений
- Насос Ш-8-40
- Осветлитель усредненн. расхода очист.сооруж
- Осветлитель усредненн. расхода очист.сооруж.
- Трансформатор ТЗСН (блока АУОТ)
- Трансформатор ТЗСН (блока АУОТ)
- Кабельная эстакада ДЭС
- Система оперативного постоянного тока Тирсот (блока АУОТ)
- Кран мостовой 8тн. в насосной
- Кран-балка 8т в электрозале
- Трансформатор измерительный ТПОЛ-10 0,5S/0,5/10P-1000/5 УЗ АИИС КАУЭ
- Трансформатор измерительный ТПОЛ-10 0,5S/0,5/10P-1000/5 УЗ АИИС КАУЭ
- Трансформатор измерительный ТПОЛ-10 0,5S/0,5/10P-1000/5 УЗ АИИС КАУЭ
- Трансформатор измерительный ТПОЛ-10 0,5S/0,5/10P-1000/5 УЗ АИИС КАУЭ
- Трансформатор измерительный ТПОЛ-10 0,5S/10P-1000/5 УЗ АИИС КАУЭ
- Трансформатор измерительный ТПОЛ-10 0,5S/10P-1000/5 УЗ АИИС КАУЭ
- Емкость 40 куб.м утечки нефтепродуктов
- Емкость 40 куб.м утечки нефтепродуктов
- Насос вспомогательных систем типа 12 НА 9x4
- Насос вспомогательных систем типа 12 НА 9x4
- Насос ВКС 4/24 с эл.двигателем пенотушения
- Фекальный насосный агрегат "Фека 03-39"
- Фильтр биологический 1 ступени
- Фильтр биологический 1 ступени
- Система автоматики КСУ ЭВМ-П-М (котла №3)
- Шкаф управления насосной станции очистных
- Камера смещения очистных сооружений
- Горелочное устройство АР-90
- Горелочное устройство АР-90



- Система автоматики КСУ ЭВМ-П-М (котла №4)
- Вентилятор (Насосный зал.) В-1.1
- Вентилятор (Насосный зал.) В-1.2
- Вентилятор (Насосный зал.) П-1.1
- Вентилятор (Насосный зал.) П-1.2
- Вентилятор (Электрозал.) П-2.1
- Вентилятор (Электрозал.) П-2.2
- Насос ЦНС 180-85
- Насос ЦНС 180-85
- Ограждение металлическое на 939 км Д-1
- Ограждение металлическое на 937 км Д-1
- Ограждение металлическое на 903 км Д-1
- Ограждение металлическое на 892 км Д-1
- Ограждение металлическое на 884 км Д-2
- Ограждение металлическое на 885 км Д-2

с земельными участками:

(площадью 89319 кв.м, категория земель: земли промышленности, энергетики, транспорта, связи, радиовещания, телевидения, информатики, земли для обеспечения космической деятельности, земли обороны, безопасности и земли иного специального назначения, виды разрешенного использования: для размещения и эксплуатации наземных объектов нефтепровода, кадастровый номер 46:14:000000:225), расположенным по адресу: установлено относительно ориентира, расположенного в границах участка. Почтовый адрес ориентира: Курская область, Беловский район, Долгобудский сельсовет;)

(площадью 1100 кв.м, категория земель: земли промышленности, энергетики, транспорта, связи, радиовещания, телевидения, информатики, земли для обеспечения космической деятельности, земли обороны, безопасности и земли иного специального назначения, виды разрешенного использования: для производственных целей, объектов техсооружений и кабельных линий связи нефтепровода, кадастровый номер 46:14:060506:1), расположенным по адресу: Курская область, р-н Беловский, Долгобудский сельсовет).

2. Продавец: Администрация Беловского района Курской области.

3. Организатор: Администрация Беловского района Курской области

4. Извещение о проведении аукциона в электронной форме и документация по проведению аукциона в электронной форме размещены на официальном сайте по адресу в сети Интернет: [www.torgi.gov.ru](http://www.torgi.gov.ru) и на электронной торговой площадке [www.roseltorg.ru](http://www.roseltorg.ru) код процедуры № 178fz01102100025.

5. На момент окончания срока подачи заявок на участие в аукционе в электронной форме 03.11.2021г. 18.00:00 не подана ни одна заявка.

6. Отозванные заявки – отсутствуют; заявки на участие в аукционе в электронной форме, в приеме которых было отказано - отсутствуют.




7. Членами аукционной комиссии единогласно принято решение: в связи с тем, что до окончания срока подачи заявок не была подана ни одна заявка на участие в аукционе в электронной форме, продажа имущества признается несостоявшейся на основании части а пункта 44 Постановления Правительства РФ от 27.08.2012г. №860 «Об организации и проведении продажи государственного или муниципального имущества в электронной форме».

8. Настоящий протокол подлежит размещению на сайте [www.torgi.gov.ru](http://www.torgi.gov.ru).



Протокол составлен в одном экземпляре, который хранится в Администрации Беловского района Курской области и подписан всеми присутствующими членами аукционной комиссии.

Заместитель председателя  
комиссии:



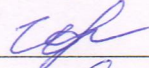

Переверзев С.В.

Секретарь комиссии:

Буглова А.Н.



Члены комиссии:



Илькухин Ю.А.


Дробязгина И.В.

Павлова О.В.

Вакуленко В.П.