

Содержание:

1. Решение Представительного Собрания Беловского района от 17 ноября 2017 года № III – 31/1 «О ПОРЯДКЕ УЧЕТА ПРЕДЛОЖЕНИЙ ПО ПРОЕКТУ РЕШЕНИЯ О БЮДЖЕТЕ МУНИЦИПАЛЬНОГО РАЙОНА «БЕЛОВСКИЙ РАЙОН» КУРСКОЙ ОБЛАСТИ НА 2018 ГОД И НА ПЛАНОВЫЙ ПЕРИОД 2019 И 2020 ГОДОВ, ПОРЯДКЕ УЧАСТИЯ ГРАЖДАН В ОБСУЖДЕНИИ ПРОЕКТА РЕШЕНИЯ О БЮДЖЕТЕ МУНИЦИПАЛЬНОГО РАЙОНА «БЕЛОВСКИЙ РАЙОН» КУРСКОЙ ОБЛАСТИ НА 2018 ГОД И НА ПЛАНОВЫЙ ПЕРИОД 2019 И 2020 ГОДОВ И НАЗНАЧЕНИИ ПУБЛИЧНЫХ СЛУШАНИЙ ПО ПРОЕКТУ РЕШЕНИЯ О БЮДЖЕТЕ МУНИЦИПАЛЬНОГО РАЙОНА «БЕЛОВСКИЙ РАЙОН» КУРСКОЙ ОБЛАСТИ НА 2018 ГОД И НА ПЛАНОВЫЙ ПЕРИОД 2019 И 2020 ГОДОВ.»
2. Решение Представительного Собрания Беловского района от 17 ноября 2017 года № III – 31/2 « О предоставлении гражданами, претендующими на замещение должностей муниципальной службы (муниципальные должности) Беловского района и лицами замещающими должности муниципальной службы (муниципальные должности) Беловского района сведений о доходах, расходах ,об имуществе и обязательствах имущественного характера»
3. . Решение Представительного Собрания Беловского района от 17 ноября 2017 года № III – 31/3 «Об утверждении прогнозного плана (программы) приватизации муниципального имущества на 2018 - 2020 годы
4. О . Решение Представительного Собрания Беловского района от 17 ноября 2017 года № III – 31/4 «О принятии в собственность муниципального района «Беловский район» Курской области недвижимого имущества»
5. . Решение Представительного Собрания Беловского района от 17 ноября 2017 года № III – 31/5 «Об утверждении местных нормативов градостроительного проектирования муниципальных образований Беловского района Курской области
6. Решение Представительного Собрания Беловского района от 17 ноября 2017 года № III – 31/6 «О передаче объекта движимого имущества из муниципальной собственности муниципального района «Беловский район» Курской области в государственную собственность Курской области»

**ПРЕДСТАВИТЕЛЬНОЕ СОБРАНИЕ
БЕЛОВСКОГО РАЙОНА
КУРСКОЙ ОБЛАСТИ**

РЕШЕНИЕ

ОТ « 17 » НОЯБРЯ 2017 ГОДА № III- 31/1

**О ПОРЯДКЕ УЧЕТА ПРЕДЛОЖЕНИЙ ПО ПРОЕКТУ
РЕШЕНИЯ О БЮДЖЕТЕ МУНИЦИПАЛЬНОГО РАЙОНА
«БЕЛОВСКИЙ РАЙОН» КУРСКОЙ ОБЛАСТИ НА 2018 ГОД И
НА ПЛАНОВЫЙ ПЕРИОД 2019 И 2020 ГОДОВ, ПОРЯДКЕ
УЧАСТИЯ ГРАЖДАН В ОБСУЖДЕНИИ ПРОЕКТА РЕШЕНИЯ
О БЮДЖЕТЕ МУНИЦИПАЛЬНОГО РАЙОНА «БЕЛОВСКИЙ
РАЙОН» КУРСКОЙ ОБЛАСТИ НА 2018 ГОД И НА
ПЛАНОВЫЙ ПЕРИОД 2019 И 2020 ГОДОВ И НАЗНАЧЕНИИ
ПУБЛИЧНЫХ СЛУШАНИЙ ПО ПРОЕКТУ РЕШЕНИЯ О
БЮДЖЕТЕ МУНИЦИПАЛЬНОГО РАЙОНА «БЕЛОВСКИЙ
РАЙОН» КУРСКОЙ ОБЛАСТИ НА 2018 ГОД И НА
ПЛАНОВЫЙ ПЕРИОД 2019 И 2020 ГОДОВ.**

В соответствии со [ст. ст. 28, 52](#) Федерального закона от 06.10.2003 N 131-ФЗ "Об общих принципах организации местного самоуправления в Российской Федерации", [ст. ст. 14, 23](#) Устава муниципального района "Беловский район" Курской области Представительное Собрание Беловского района Курской области **решило:**

1. Вынести прилагаемый проект решения Представительного Собрания Беловского района Курской области «О бюджете муниципального района «Беловский район» Курской области на 2018 год и на плановый период 2019 и 2020 годов» на обсуждение граждан, проживающих на территории Беловского района (Приложение 1).

2. Опубликовать в установленном порядке текст проекта решения « О бюджете муниципального района «Беловский район» на 2018 год и на плановый период 2019 и 2020 годов» для его обсуждения гражданами, проживающими на территории Беловского района Курской области, и представления предложений по нему.

3. Обратиться к гражданам, проживающим на территории Беловского района Курской области, с просьбой принять активное участие в обсуждении проект решения « О бюджете муниципального района «Беловский район» на 2018 год и на плановый период 2019 и 2020 годов», внести предложения по совершенствованию данного проекта.

4. Утвердить прилагаемый [состав](#) комиссии по обсуждению проекта решения «О бюджете муниципального района «Беловский район» на 2018 год и на плановый период 2019 и 2020 годов», приему и учету предложений по нему (далее по тексту решения и утверждаемых порядков - комиссия).

5. Поручить комиссии:

5.1. Обобщить и систематизировать предложения по проект решения о бюджете муниципального района «Беловский район» на 2018 год и на плановый период 2019 и 2020 годов.

5.2. Обобщенные и систематизированные материалы представить Представительному Собранию Беловского района Курской области.

6. Утвердить прилагаемые:

Порядок участия граждан в обсуждении проекта решения «О бюджете муниципального района «Беловский район» на 2018 год и на плановый период 2019 и 2020 годов»;

Порядок учета предложений по проекту решения «О бюджете муниципального района «Беловский район» на 2018 год и на плановый период 2019 и 2020 годов».

Порядок проведения публичных слушаний по проекту решения Представительного Собрания Беловского района «О бюджете муниципального района «Беловский район» Курской на 2018 год и на плановый период 2019 и 2020 годов».

7. Провести публичные слушания по проекту решения « О бюджете муниципального района «Беловский район» на 2018 год и на плановый период 2019 и 2020 годов» 14 декабря 2017 года в 12.00 часов в здании Администрации Беловского района по адресу: Курская область, сл.Белая , Советская пл.1

8. Контроль за исполнением настоящего решения возложить на Аппарат Представительного Собрания Беловского района Курской области.

9. Настоящее решение вступает в силу с момента подписания и подлежит официальному размещению в сети Интернет на официальном сайте муниципального образования «Беловский район» Курской области ([Http://bel.rkursk.ru](http://bel.rkursk.ru)) и опубликованию в периодическом печатном издании-бюллетене «Белая».

Председатель Представительного Собрания
Беловского района

Е.Н.Афанасова

И.о. Главы Беловского района
Курской области

Л.И.Звягина

**ПРЕДСТАВИТЕЛЬНОЕ СОБРАНИЕ
БЕЛОВСКОГО РАЙОНА
КУРСКОЙ ОБЛАСТИ**

**РЕШЕНИЕ
ОТ « ___ » ДЕКАБРЯ 2017 ГОДА № III- ____**

**О бюджете муниципального района
«Беловский район» на 2018 год и плановый период 2019
и 2020 годов**

**Статья 1. Основные характеристики бюджета муниципального района
«Беловский район»**

1. Утвердить основные характеристики бюджета муниципального района «Беловский район» на 2018 год:

прогнозируемый общий объем доходов бюджета муниципального района на 2018 год в сумме 371 753 511 рублей;

общий объем расходов бюджета муниципального района на 2018 год в сумме 371 753 511 рублей;

2. Утвердить основные характеристики бюджета муниципального района «Беловский район» на 2019 и 2020 годы:

прогнозируемый общий объем доходов бюджета муниципального района на 2019 год в сумме 335 337 546 рублей, на 2020 год в сумме 354 878 078 рублей;

общий объем расходов бюджета муниципального района на 2019 год в 335 337 546 рублей, на 2020 год в сумме 354 878 078 рублей;

**Статья 2. Источники финансирования дефицита бюджета
муниципального района «Беловский район»**

1. Утвердить источники финансирования дефицита бюджета муниципального района Беловский район:

на 2018 год согласно приложению №1 к настоящему Решению;

на плановый период 2019 и 2020 годов согласно приложению №2.

Статья 3. Главные администраторы доходов бюджета, главные администраторы источников финансирования дефицита бюджета и поступления межбюджетных трансфертов в бюджет муниципального района «Беловский район»

1. Утвердить перечень главных администраторов доходов бюджета муниципального района согласно приложению № 3 к настоящему Решению.

2. Утвердить перечень главных администраторов источников финансирования дефицита бюджета муниципального района согласно приложению № 4 к настоящему Решению.

**Статья 4. Особенности администрирования доходов бюджета
муниципального района «Беловский район» в 2018 году.**

1. Установить, что средства, поступающие получателям бюджетных средств, в погашение дебиторской задолженности прошлых лет, в полном объеме зачисляются в доход бюджета муниципального района.

2. Установить, что поступающие добровольные взносы и пожертвования «безвозмездные перечисления» казенным учреждениям (за исключением органов муниципальной власти) в полном объеме зачисляются в доход муниципального района и направляются на финансирование получателей бюджетных средств согласно цели их предоставления.

3. Установить, что распределенные нормативными правовыми актами Курской области субсидии, субвенции и иные межбюджетные трансферты, имеющие целевое назначение, не утвержденные настоящим Решением, в объемах, предусмотренных заключенными Администрацией Беловского района соглашениями с главными распорядителями средств областного бюджета, передавшими полномочия получателей средств областного бюджета по перечислению субсидий, субвенций и иных межбюджетных трансфертов, имеющих целевое назначение, направляются на увеличение доходов бюджета района.

4. Установить, что размер платы услуги, оказываемые муниципальными казенными учреждениями в соответствии с их учредительными документами, устанавливаются органом местного самоуправления (отраслевым (функциональным) органом администрации Беловского района Курской области), осуществляющим бюджетные полномочия главного администратора доходов бюджета муниципального района «Беловский район», в ведении которого находится соответствующие муниципальное казенное учреждение..

Статья 5. Прогнозируемое поступление доходов бюджета муниципального района в 2018 году и плановом периоде 2019-2020 годов

1. Утвердить прогнозируемый объем поступления доходов в бюджет Беловского района Курской области:

в 2018 году, согласно приложению № 5 к настоящему Решению.

на плановый период 2019 и 2020 годов, согласно приложению №6 к настоящему Решению.

Статья 6. Бюджетные ассигнования бюджета муниципального района «Беловский район» на 2018 год и плановый период 2019-2020 годов

1. Утвердить распределение бюджетных ассигнований по разделам, подразделам, целевым статьям (муниципальным программам Беловского района и непрограммным направлениям деятельности), группам видам расходов классификации расходов бюджета:

на 2018 год согласно приложению № 7 к настоящему Решению;

на плановый период 2019 и 2020 годов согласно приложению № 8 к настоящему Решению.

2. Утвердить ведомственную структуру расходов бюджета муниципального района «Беловский район»:

на 2018 год согласно приложению № 9 к настоящему Решению;

на плановый период 2019 и 2020 годов согласно приложению № 10 к настоящему Решению.

3. Утвердить распределение бюджетных ассигнований по целевым статьям (муниципальным программам Беловского района и непрограммным направлениям деятельности) группам видам расходов классификации расходов бюджета: на 2018 год согласно приложению № 11 к настоящему Решению; на плановый период 2019 и 2020 годов согласно приложению № 12 к настоящему Решению.

4. Утвердить распределение межбюджетных трансфертов бюджетам муниципальных поселений на 2018 год согласно приложению № 13 к настоящему Решению на плановый период 2019 и 2020 годов согласно приложению № 14.;

5. Утвердить общий объем бюджетных ассигнований на исполнение публичных нормативных обязательств на 2018 год в сумме 31 142 950 рублей, на 2019 год в сумме 31 142 950 рублей и на 2020 год в сумме 31 142 950 рублей.

6. Утвердить размер резервного фонда Администрации Беловского района на 2018 год в сумме 200 000 рублей, на 2019 год в сумме 200 000 рублей, на 2020 год 200 000 рублей;

7. Утвердить объемы бюджетных ассигнований дорожного фонда муниципального района «Беловский район» Курской области на 2018 год в сумме 6685146,00 рублей, на 2019 год 7540847,00 рублей, на 2020 год 7803311,00 рублей;

8. Утвердить объем резервного фонда Беловского района на 2018 год в сумме 303197 рублей.

Статья 7. Особенности исполнения бюджета муниципального района «Беловский район» в 2018 году.

1. Остатки средств бюджета муниципального района по состоянию на 1 января 2018 года на счете бюджета муниципального района, образовавшиеся в связи с неполным использованием получателями средств бюджета восстановленных Фондом социального страхования Российской Федерации кассовых расходов, в соответствии с федеральным законодательством направляются в 2018 году на те же цели в качестве дополнительного источника.

2. В целях обеспечения защиты интересов бюджета муниципального района и полноты мобилизации в нем финансовых ресурсов администрация Беловского района в соответствии со статьей 136 Бюджетного кодекса Российской Федерации вправе принять решение о приостановлении (сокращении) в установленном им порядке предоставления межбюджетных трансфертов из бюджета муниципального района соответствующим местным бюджетам до приведения в соответствие с требованиями бюджетного законодательства Российской Федерации положений, обуславливающих условия предоставления межбюджетных трансфертов.

3. Установить, что неиспользованные по состоянию на 1 января 2018 года остатки иных межбюджетных трансфертов предоставленных их бюджета района бюджетам сельских поселений, имеющим целевое назначение подлежат возврату в бюджет района в течении первых десяти рабочих дней 2018 года.

4. Установить дополнительные основания для внесения изменений в сводную бюджетную роспись бюджета муниципального района без внесения изменений в настоящее Решение:

1) реорганизация муниципальных учреждений;

2) в случаях, установленных статьей 136 Бюджетного кодекса Российской Федерации;

3) распределение средств, зарезервированных в составе утвержденных бюджетных ассигнований по подразделу «Резервные фонды органов местного самоуправления» раздела «Резервные фонды»:

на выполнение обязательств по обеспечению необходимого уровня софинансирования расходных обязательств муниципального района «Беловский район» в случае принятия областными органами власти решений по предоставлению субсидий из областного бюджета, предусматривающих данные обязательства (за исключением бюджетных инвестиций в объекты муниципальной собственности), в размере 303197 рубля;

4) перераспределение бюджетных ассигнований, предусмотренных на оплату труда работников исполнительных органов муниципальной власти Беловского района, между главными распорядителями средств бюджета муниципального района, разделами, подразделами, целевыми статьями, видами расходов классификации расходов бюджета в случае принятия Главой Беловского района решений о сокращении численности работников этих исполнительных органов муниципальной власти Беловского района;

5) изменение бюджетной классификации Министерством финансов Российской Федерации.

5. Установить, что получатель средств бюджета муниципального района вправе предусматривать авансовые платежи:

1) при заключении договоров (муниципальных контрактов) на поставку товаров (работ, услуг) в размерах:

а) 100 процентов суммы договора (муниципального контракта) – по договорам (контрактам):

об оплате расходов по участию сборных команд Беловского района, отдельных спортсменов в соревнованиях и учебно-тренировочных сборах, команд Беловского района в областных массовых мероприятиях школьников или работников образования;

об оказании услуг связи, о подписке на печатные издания и об их приобретении, об обучении на курсах повышения квалификации, о приобретении авиа- и железнодорожных билетов, билетов для проезда городским и пригородным транспортом, путевок на санаторно-курортное лечение, по договорам обязательного страхования гражданской ответственности владельцев автотранспортных средств;

в) не более 30 процентов суммы договора (муниципального контракта) – по иным договорам (муниципальным контрактам), если иное не предусмотрено законодательством Российской Федерации;

2) для осуществления расходов, связанных с оплатой организационных взносов за участие в мероприятиях (выставках, конференциях, форумах, семинарах, совещаниях, тренингах, соревнованиях и т.п.), а также расходов, связанных со служебными командировками, – в размере 100 процентов.

6. Предоставить право Администрации Беловского района определить перечень приоритетных расходов бюджета муниципального района, подлежащих финансированию в первоочередном порядке.

Статья 8. Привлечение бюджетных кредитов и кредитов коммерческих банков

1. Администрация Беловского района Курской области в 2018 году и плановом периоде 2019 и 2020 годов:

1) привлекает бюджетные кредиты на финансирование кассовых разрывов, обусловленных сезонным характером затрат, либо сезонным характером поступлений доходов, и погашение долговых обязательств Беловского района Курской области;

2) в рамках установленного предельного размера муниципального долга привлекает бюджетные кредиты и кредиты коммерческих банков на срок,

выходящий за пределы финансового года на покрытие дефицита бюджета района и погашение долговых обязательств;

3) бюджетные кредиты на пополнение остатков средств на счетах местных бюджетов.

Статья 9. Предоставление бюджетных кредитов в 2018 году

1. Установить, что в 2018 году бюджетные кредиты из бюджета муниципального района предоставляются местным бюджетам в пределах общего объема бюджетных ассигнований, предусмотренных по источникам финансирования дефицита бюджета муниципального района на эти цели, в сумме до 3 000 000 рублей на срок, не выходящий за пределы 2018 года, для покрытия временных кассовых разрывов, возникающих при исполнении местных бюджетов, на срок до двух лет для частичного покрытия дефицитов местных бюджетов, и на осуществление мероприятий, связанных с ликвидацией последствий стихийных бедствий и техногенных аварий.

2. Установить, что основанием для предоставления бюджетного кредита местному бюджету является обращение органа местного самоуправления о необходимости выделения бюджетных средств для покрытия временных кассовых разрывов, возникающих при исполнении местных бюджетов, частичного покрытия прогнозируемого при исполнении местного бюджета дефицита, а также на осуществление мероприятий, связанных с ликвидацией последствий стихийных бедствий и техногенных аварий.

3. Предоставление бюджетных кредитов местным бюджетам в 2018 году осуществляется в порядке, предусмотренном настоящей частью.

Обращение органа местного самоуправления о необходимости выделения бюджетных средств для покрытия временных кассовых разрывов, возникающих при исполнении местных бюджетов, частичного покрытия прогнозируемого при исполнении местного бюджета дефицита, а также на осуществление мероприятий, связанных с ликвидацией последствий стихийных бедствий и техногенных аварий, содержащее обоснование необходимости предоставления и цели использования бюджетного кредита, сроки и источники его погашения направляется в установленном Администрацией Беловского района порядке в уполномоченный Администрацией Беловского района орган исполнительной власти муниципального района «Беловский район» (далее- уполномоченный орган) с одновременным представлением документов, установленных Администрацией Беловского района.

Уполномоченный орган после получения обращения органа местного самоуправления о выделении бюджетного кредита в сроки, установленные Администрацией Беловского района, принимает решение по результатам его рассмотрения.

В случае принятия решения о предоставлении местному бюджету бюджетного кредита уполномоченный орган издает правовой акт по данному вопросу.

На основании правового акта о предоставлении местному бюджету бюджетного кредита уполномоченный орган и орган местного самоуправления заключают соглашение о предоставлении местному бюджету из бюджета муниципального района «Беловский район» бюджетного кредита по форме, утвержденной уполномоченным Администрацией Беловского района органом исполнительной власти муниципального района «Беловский район».

В случае принятия решения об отказе в предоставлении бюджетного кредита уполномоченный Администрацией Беловского района орган исполнительной власти муниципального района «Беловский район» направляет заявителю, обратившемуся за бюджетным кредитом, мотивированный отказ в

предоставлении бюджетного кредита. Основания для отказа устанавливаются Администрацией Беловского района.

4. Условиями предоставления из бюджета муниципального района «Беловский район» бюджетных кредитов местным бюджетам являются:

1) взимание платы за пользование бюджетными кредитами;

2) принятие обязательств органом местного самоуправления по обеспечению отсутствия задолженности бюджета муниципального образования по выплате заработной платы с начислениями работникам бюджетной сферы, сокращения задолженности по оплате коммунальных услуг казенными, бюджетными и автономными учреждениями, находящимися в ведении муниципального образования;

3) соблюдение ограничений при осуществлении заимствований, предусмотренных бюджетным законодательством Российской Федерации;

4) возвратность бюджетных кредитов;

5) соблюдение органом местного самоуправления установленного Администрацией Курской области норматива формирования расходов на содержание органов местного самоуправления;

6) согласие органа местного самоуправления на осуществление уполномоченным органом и органом муниципального финансового контроля проверок соблюдения получателем бюджетного кредита условий, целей и порядка его предоставления.

5. Бюджетный кредит не предоставляется бюджету муниципального образования, имеющему на дату обращения просроченную задолженность по денежным обязательствам перед бюджетом муниципального района.

6. Установить, что в случае предоставления бюджетного кредита для покрытия временных кассовых разрывов, возникающих при исполнении местных бюджетов, частичного покрытия дефицита местного бюджета, а также на осуществление мероприятий, связанных с ликвидацией последствий стихийных бедствий и техногенных аварий, предоставление бюджетного кредита осуществляется без предоставления муниципальным образованием обеспечения исполнения своего обязательства по возврату указанного кредита, уплате процентных и иных платежей, предусмотренных соответствующим соглашением.

7. Установить плату за пользование указанными в части 1 настоящей статьи бюджетными кредитами:

1) для частичного покрытия дефицитов местных бюджетов, покрытия временных кассовых разрывов, возникающих при исполнении местных бюджетов, - в размере 0,1 процента годовых;

2) для осуществления мероприятий, связанных с ликвидацией последствий стихийных бедствий и техногенных аварий, - по ставке 0 процентов.

8. Условиями использования бюджетных кредитов являются:

1) своевременное внесение платы за пользование бюджетными кредитами;

2) использование бюджетных кредитов на цели, определенные правовыми актами о предоставлении бюджетных кредитов и заключенными соглашениями о предоставлении бюджетных кредитов.

9. Установить, что условиями возврата бюджетных кредитов являются размеры и сроки возврата, периодичность платежей и их размеры, которые определяются соглашениями о предоставлении бюджетных кредитов в соответствии с настоящим Решением.

Статья 10. Муниципальный долг бюджета муниципального района «Беловский район»

1. Установить предельный объем муниципального долга на 2018 год в сумме 25696144 рублей, на 2019 год 26451000 рублей, на 2020 год 26977556 рублей.

2. Установить верхний предел муниципального долга муниципального района «Беловский район» на 1 января 2019 года по долговым обязательствам муниципального района «Беловский район» в сумме 0 тыс. рублей, в том числе по муниципальным гарантиям 0 рублей.

3. Установить верхний предел муниципального долга муниципального района «Беловский район» на 1 января 2020 года по долговым обязательствам муниципального района «Беловский район» в сумме 0 тыс. рублей, в том числе по муниципальным гарантиям 0 рублей.

4. Установить верхний предел муниципального долга муниципального района «Беловский район» на 1 января 2021 года по долговым обязательствам муниципального района «Беловский район» в сумме 0 тыс. рублей, в том числе по муниципальным гарантиям 0 рублей.

5. Утвердить программу муниципальных внутренних заимствований на 2017 год согласно приложению № 15 к настоящему Решению и программу муниципальных внутренних заимствований на плановый период 2018 и 2019 годов согласно приложению №16

6. Утвердить программу муниципальных гарантий на 2018 согласно приложению № 17 к настоящему Решению и программу муниципальных гарантий на плановый период 2019 и 2020 годов согласно приложению №18 к настоящему Решению.

Статья 11. Субсидии юридическим лицам (за исключением субсидий муниципальным учреждениям), индивидуальным предпринимателям, физическим лицам – производителям товаров, работ, услуг

Установить, что за счет средств бюджета муниципального района «Беловский район» в 2018 году и плановом периоде 2019-2020 годов предоставляются субсидии в порядке, установленном Администрацией Беловского района на поддержку автомобильного и других видов транспорта (за исключением железнодорожного, водного и воздушного транспорта), включая обеспечение равной доступности услуг общественного транспорта на территории Беловского муниципального района для отдельных категорий граждан в сумме на 2018 год 1 200 000 рублей, на 2019 год в сумме 1 200 000 рублей на 2020 год в сумме 1 200 000 рублей.

Статья 12. Особенности использования бюджетных ассигнований на обеспечение деятельности органов исполнительной власти муниципального района «Беловский район»

1. Органы исполнительной власти муниципального района «Беловский район» не вправе принимать решения, приводящие к увеличению в 2018 году численности муниципальных служащих муниципального района и работников муниципальных казенных учреждений, а также расходов на их содержание.

Статья 13. Вступление в силу настоящего решения.

Настоящее Решение вступает в силу с 1 января 2018 года.

Председатель Представительного Собрания

Беловского района

Е.Н.Афанасова

И.о. Главы Беловского района
Курской области

Л.И.Звягина

**Источники внутреннего финансирования дефицита бюджета
 Муниципального района «Беловский район» на 2018 год.**

Руб.

Код бюджетной классификации РФ	Наименование источников финансирования дефицита бюджета	Сумма
01 00 00 00 00 0000 000	ИСТОЧНИКИ ВНУТРЕННЕГО ФИНАНСИРОВАНИЯ ДЕФИЦИТА БЮДЖЕТА	0,00
01 06 00 00 00 0000 000	Иные источники внутреннего финансирования дефицитов бюджетов	0,00
01 06 05 00 00 0000 000	Бюджетные кредиты, предоставленные внутри страны в валюте Российской Федерации	0,00
01 06 05 00 00 0000 600	Возврат бюджетных кредитов, предоставленных внутри страны в валюте Российской Федерации	3 000 000,00
01 06 05 02 00 0000 600	Возврат бюджетных кредитов, предоставленных другим бюджетам бюджетной системы Российской Федерации в валюте Российской Федерации	3 000 000,00
01 06 05 02 05 0000 640	Возврат бюджетных кредитов, предоставленных другим бюджетам бюджетной системы Российской Федерации из бюджетов муниципальных районов в валюте Российской Федерации	3 000 000,00
01 06 05 00 00 0000 500	Предоставление бюджетных кредитов внутри страны в валюте Российской Федерации	- 3 000 000,00
01 06 05 02 00 0000 500	Предоставление бюджетных кредитов другим бюджетам бюджетной системы Российской Федерации в валюте Российской Федерации	- 3 000 000,00
01 06 05 02 05 0000 540	Предоставление бюджетных кредитов другим бюджетам бюджетной системы Российской Федерации из бюджетов муниципальных районов в валюте Российской Федерации	- 3 000 000,00
01 05 00 00 00 0000 000	Изменение остатков средств на счетах по учету средств бюджетов	0
01 05 00 00 00 0000 500	Увеличение остатков средств бюджетов	- 374 803 957,00
01 05 02 00 00 0000 500	Увеличение прочих остатков средств бюджетов	- 374 803 957,00
01 05 02 01 00 0000 510	Увеличение прочих остатков денежных средств бюджетов	- 374 803 957,00
01 05 02 01 05 0000 510	Увеличение прочих остатков денежных средств бюджетов муниципальных районов	- 374 803 957,00
01 05 00 00 00 0000 600	Уменьшение остатков средств бюджетов	374 803 957,00
01 05 02 00 00 0000 600	Уменьшение прочих остатков средств бюджетов	374 803 957,00
01 05 02 01 00 0000 610	Уменьшение прочих остатков денежных средств бюджетов	374 803 957,00
01 05 02 01 05 0000 610	Уменьшение прочих остатков денежных средств бюджетов муниципальных районов	374 803 957,00

Приложение № 2
К решению Представительного собрания
Беловского района № №III-__ от __ декабря 2017 года
«О бюджете муниципального района
Беловский район» на 2018 год
и плановый период 2019-2020 годов»

**Источники внутреннего финансирования дефицита бюджета
Муниципального района «Беловский район» на 2019-2020 год.**

			Руб.		
Код бюджетной классификации РФ	Наименование источников финансирования дефицита бюджета	Сумма 2019 год	Сумма 2020 год		
01 00 00 00 00 0000 000	ИСТОЧНИКИ ВНУТРЕННЕГО ФИНАНСИРОВАНИЯ ДЕФИЦИТА БЮДЖЕТА	0,00	0,00		
01 06 00 00 00 0000 000	Иные источники внутреннего финансирования дефицитов бюджетов	0,00	0,00		
01 06 05 00 00 0000 000	Бюджетные кредиты, предоставленные внутри страны в валюте Российской Федерации	0,00	0,00		
01 06 05 00 00 0000 600	Возврат бюджетных кредитов, предоставленных внутри страны в валюте Российской Федерации	3 000 000,00	3 000 000,00		
01 06 05 02 00 0000 600	Возврат бюджетных кредитов, предоставленных другим бюджетам бюджетной системы Российской Федерации в валюте Российской Федерации	3 000 000,00	3 000 000,00		
01 06 05 02 05 0000 640	Возврат бюджетных кредитов, предоставленных другим бюджетам бюджетной системы Российской Федерации из бюджетов муниципальных районов в валюте Российской Федерации	3 000 000,00	3 000 000,00		
01 06 05 00 00 0000 500	Предоставление бюджетных кредитов внутри страны в валюте Российской Федерации	- 3 000 000,00	- 3 000 000,00		
01 06 05 02 00 0000 500	Предоставление бюджетных кредитов другим бюджетам бюджетной системы Российской Федерации в валюте Российской Федерации	- 3 000 000,00	- 3 000 000,00		
01 06 05 02 05 0000 540	Предоставление бюджетных кредитов другим бюджетам бюджетной системы Российской Федерации из бюджетов муниципальных районов в валюте Российской Федерации	- 3 000 000,00	- 3 000 000,00		
01 05 00 00 00 0000 000	Изменение остатков средств на счетах по учету средств бюджетов	0	0		
01 05 00 00 00 0000 500	Увеличение остатков средств бюджетов	-338 387 992,00	-357 928 524,00		
01 05 02 00 00 0000 500	Увеличение прочих остатков средств бюджетов	-338 387 992,00	-357 928 524,00		
01 05 02 01 00 0000 510	Увеличение прочих остатков денежных средств бюджетов	-338 387 992,00	-357 928 524,00		
01 05 02 01 05 0000 510	Увеличение прочих остатков денежных средств бюджетов муниципальных районов	-338 387 992,00	-357 928 524,00		
01 05 00 00 00 0000 600	Уменьшение остатков средств бюджетов	338 387 992,00	357 928 524,00		
01 05 02 00 00 0000 600	Уменьшение прочих остатков средств бюджетов	338 387 992,00	357 928 524,00		
01 05 02 01 00 0000 610	Уменьшение прочих остатков денежных средств бюджетов	338 387 992,00	357 928 524,00		
01 05 02 01 05 0000 610	Уменьшение прочих остатков денежных средств бюджетов муниципальных районов	338 387 992,00	357 928 524,00		

**Перечень главных администраторов доходов
 бюджета муниципального района
 Беловский район на 2018 год**

Код бюджетной классификации Российской Федерации		Наименование главного администратора доходов бюджета муниципального района
главного администратора доходов	доходов местного бюджета	
1	2	3
001		Администрация Беловского района Курской области
001	1 08 07150 01 0000 110	Государственная пошлина за выдачу разрешения на установку рекламной конструкции
001	1 11 01050 05 0000 120	Доходы в виде прибыли, приходящейся на доли в уставных (складочных) капиталах хозяйственных товариществ и обществ, или дивидендов по акциям, принадлежащим муниципальным районам
001	1 11 02085 05 0000 120	Доходы от размещения сумм, аккумулируемых в ходе проведения аукционов по продаже акций, находящихся в собственности муниципальных районов
001	1 11 03050 05 0000 120	Проценты, полученные от предоставления бюджетных кредитов внутри страны за счет средств бюджетов муниципальных районов
001	1 11 05025 05 0000 120	Доходы, получаемые в виде арендной платы, а также средства от продажи права на заключение договоров аренды за земли, находящиеся в собственности муниципальных районов (за исключением земельных участков муниципальных бюджетных и автономных учреждений)
001	1 11 05035 05 0000 120	Доходы от сдачи в аренду имущества, находящегося в оперативном управлении органов управления муниципальных районов и созданных ими учреждений (за исключением имущества муниципальных бюджетных и автономных учреждений)
001	1 11 05075 05 0000 120	Доходы от сдачи в аренду имущества, составляющего казну муниципальных районов (за исключением земельных участков)
001	1 11 05013 05 0000 120	Доходы, получаемые в виде арендной платы за земельные участки, государственная собственность на которые не разграничена и которые расположены в границах сельских поселений и межселенных территорий муниципальных районов, а также средства от продажи права на заключение договоров аренды указанных земельных участков
001	1 11 06013 05 0000 430	Доходы от продажи земельных участков, государственная собственность на которые не разграничена и которые расположены в границах сельских поселений и межселенных территорий муниципальных районов
001	1 11 05313 10 0000 120	Плата по соглашениям об установлении сервитута, заключенным органами местного самоуправления муниципальных районов, государственными или муниципальными предприятиями либо государственными или муниципальными учреждениями в отношении земельных участков, государственная собственность на которые не разграничена и которые расположены в границах сельских поселений
001	1 11 07015 05 0000 120	Доходы от перечисления части прибыли, остающейся после

		уплаты налогов и иных обязательных платежей муниципальных унитарных предприятий, созданных муниципальными районами.
001	1 11 08050 05 0000 120	Средства, получаемые от передачи имущества, находящегося в собственности муниципальных районов (за исключением имущества муниципальных бюджетных и автономных учреждений, а также имущества муниципальных унитарных предприятий, в том числе казенных), в залог, в доверительное управление
001	1 11 09035 05 0000 120	Доходы от эксплуатации и использования имущества автомобильных дорог, находящихся в собственности муниципальных районов
001	1 11 09045 05 0000 120	Прочие поступления от использования имущества, находящегося в собственности муниципальных районов (за исключением имущества муниципальных бюджетных и автономных учреждений, а также имущества муниципальных унитарных предприятий, в том числе казенных)
001	1 13 01995 05 0000 130	Прочие доходы от оказания платных услуг (работ) получателями средств бюджетов муниципальных районов
001	1 13 02995 05 0000 130	Прочие доходы от компенсации затрат бюджетов муниципальных районов
001	1 14 01050 05 0000 410	Доходы от продажи квартир, находящихся в собственности муниципальных районов
001	1 14 02052 05 0000 410	Доходы от реализации имущества, находящегося в оперативном управлении учреждений, находящихся в ведении органов управления муниципальных районов (за исключением имущества муниципальных бюджетных и автономных учреждений), в части реализации основных средств по указанному имуществу
001	1 14 02052 05 0000 440	Доходы от реализации имущества, находящегося в оперативном управлении учреждений, находящихся в ведении органов управления муниципальных районов (за исключением имущества муниципальных бюджетных и автономных учреждений), в части реализации материальных запасов по указанному имуществу
001	1 14 02053 05 0000 410	Доходы от реализации иного имущества, находящегося в собственности муниципальных районов (за исключением имущества муниципальных бюджетных и автономных учреждений, а также имущества муниципальных унитарных предприятий, в том числе казенных), в части реализации основных средств по указанному имуществу
001	1 14 02053 05 0000 440	Доходы от реализации иного имущества, находящегося в собственности муниципальных районов (за исключением имущества муниципальных бюджетных и автономных учреждений, а также имущества муниципальных унитарных предприятий, в том числе казенных), в части реализации материальных запасов по указанному имуществу
001	1 14 03050 05 0000 410	Средства от распоряжения и реализации конфискованного и иного имущества, обращенного в доходы муниципальных районов (в части реализации основных средств по указанному имуществу)
001	1 14 03050 05 0000 440	Средства от распоряжения и реализации конфискованного и иного имущества, обращенного в доходы муниципальных районов (в части реализации материальных запасов по указанному имуществу)
001	1 14 04050 05 0000 420	Доходы от продажи нематериальных активов, находящихся в собственности муниципальных районов
001	1 14 06013 05 0000 430	Доходы от продажи земельных участков, государственная собственность на которые не разграничена и которые расположены в границах сельских поселений и межселенных территорий муниципальных районов
001	1 14 06025 05 0000 430	Доходы от продажи земельных участков, находящихся в собственности муниципальных районов (за исключением земельных участков муниципальных бюджетных автономных учреждений)
001	1 14 06313 10 0000 430	Плата за увеличение площади земельных участков, находящихся в частной собственности, в результате перераспределения таких земельных участков и земель (или) земельных участков,

		государственная собственность на которые не разграничена и которые расположены в границах сельских поселений
001	1 15 02050 05 0000 140	Платежи, взимаемые органами местного самоуправления (организациями) муниципальных районов за выполнение определенных функций
001	1 15 03050 05 0000 140	Сборы за выдачу лицензий органами местного самоуправления муниципальных районов
001	1 16 33050 05 0000 140	Денежные взыскания (штрафы) за нарушение законодательства Российской Федерации о контрактной системе в сфере закупок товаров, работ, услуг для обеспечения государственных и муниципальных нужд для нужд муниципальных районов
001	1 16 42050 05 0000 140	Денежные взыскания (штрафы) за нарушение условий договоров (соглашений) о предоставлении бюджетных кредитов за счет средств бюджетов муниципальных районов
001	1 16 90050 05 0000 140	Прочие поступления от денежных взысканий (штрафов) и иных сумм в возмещение ущерба, зачисляемые в бюджеты муниципальных районов
001	1 17 01050 05 0000 180	Невыясненные поступления, зачисляемые в бюджеты муниципальных районов
001	1 17 05050 05 0000 180	Прочие неналоговые доходы бюджетов муниципальных районов
001	1 17 14030 05 0000 180	Средства самообложения граждан, зачисляемые в бюджеты муниципальных районов
002		Управление финансов Администрации Беловского района Курской области
002	1 11 03050 05 0000 120	Проценты, полученные от предоставления бюджетных кредитов внутри страны за счет средств бюджетов муниципальных районов
002	1 13 02995 05 0000 130	Прочие доходы от компенсации затрат бюджетов муниципальных районов
002	1 15 02050 05 0000 140	Платежи, взимаемые органами местного самоуправления (организациями) муниципальных районов за выполнение определенных функций
002	1 16 18050 05 0000 140	Денежные взыскания (штрафы) за нарушение бюджетного законодательства (в части бюджетов муниципальных районов)
002	1 16 23051 05 0000 140	Доходы от возмещения ущерба при возникновении страховых случаев по обязательному страхованию гражданской ответственности, когда выгодоприобретателями выступают получатели средств бюджетов муниципальных районов
002	1 16 23052 05 0000 140	Доходы от возмещения ущерба при возникновении иных страховых случаев, когда выгодоприобретателями выступают получатели средств бюджетов муниципальных районов
002	1 16 32000 05 0000 140	Денежные взыскания, налагаемые в возмещение ущерба, причиненного в результате незаконного или нецелевого использования бюджетных средств (в части бюджетов муниципальных районов)
002	1 17 01050 05 0000 180	Невыясненные поступления, зачисляемые в бюджеты муниципальных районов
002	1 17 05050 05 0000 180	Прочие неналоговые доходы бюджетов муниципальных районов
002	2 02 15001 05 0000 151	Дотации бюджетам муниципальных районов на выравнивание бюджетной обеспеченности
002	2 02 15002 05 0000 151	Дотации бюджетам муниципальных районов на поддержку мер по обеспечению сбалансированности бюджетов
002	2 02 20041 05 0000 151	Субсидии бюджетам муниципальных районов на строительство, модернизацию, ремонт и содержание автомобильных дорог общего пользования, в том числе дорог в поселениях (за исключением автомобильных дорог федерального значения)

002	2 02 20051 05 0000 151	Субсидии бюджетам муниципальных районов на реализацию федеральных целевых программ
002	2 02 20077 05 0000 151	Субсидии бюджетам муниципальных районов на софинансирование капитальных вложений в объекты муниципальной собственности
002	2 02 20079 05 0000 151	Субсидии бюджетам муниципальных районов на переселение граждан из жилищного фонда, признанного непригодным для проживания, и (или) жилищного фонда с высоким уровнем износа (более 70 процентов)
002	2 02 20087 05 0000 151	Субсидии бюджетам муниципальных районов из бюджетов поселений на решение вопросов местного значения межмуниципального характера
002	2 02 20216 05 0000 151	Субсидии бюджетам муниципальных районов на осуществление дорожной деятельности в отношении автомобильных дорог общего пользования, а также капитального ремонта и ремонта дворовых территорий многоквартирных домов, проездов к дворовым территориям многоквартирных домов населенных пунктов
002	2 02 20298 05 0000 151	Субсидии бюджетам муниципальных районов на обеспечение мероприятий по капитальному ремонту многоквартирных домов за счет средств, поступивших от государственной корпорации - Фонда содействия реформированию жилищно-коммунального хозяйства
002	2 02 20301 05 0000 151	Субсидии бюджетам муниципальных районов на обеспечение мероприятий по капитальному ремонту многоквартирных домов за счет средств бюджетов
002	2 02 20302 05 0000 151	Субсидии бюджетам муниципальных районов на обеспечение мероприятий по переселению граждан из аварийного жилищного фонда за счет средств бюджетов
002	2 02 20303 05 0000 151	Субсидии бюджетам муниципальных районов на обеспечение мероприятий по модернизации систем коммунальной инфраструктуры за счет средств бюджетов
002	2 02 25027 05 0000 151	Субсидии бюджетам муниципальных районов на реализацию мероприятий государственной программы Российской Федерации "Доступная среда" на 2011 - 2020 годы
002	2 02 25064 05 0000 151	Субсидии бюджетам муниципальных районов на государственную поддержку малого и среднего предпринимательства, включая крестьянские (фермерские) хозяйства
002	2 02 25097 05 0000 151	Субсидии бюджетам муниципальных районов на создание в общеобразовательных организациях,

		расположенных в сельской местности, условий для занятий физической культурой и спортом
002	2 02 29999 05 0000 151	Прочие субсидии бюджетам муниципальных районов
002	2 02 30013 05 0000 151	Субвенции бюджетам муниципальных районов на обеспечение мер социальной поддержки реабилитированных лиц и лиц, признанных пострадавшими от политических репрессий
002	2 02 30021 05 0000 151	Субвенции бюджетам муниципальных районов на ежемесячное денежное вознаграждение за классное руководство
002	2 02 30024 05 0000 151	Субвенции бюджетам муниципальных районов на выполнение передаваемых полномочий субъектов Российской Федерации
002	2 02 30027 05 0000 151	Субвенции бюджетам муниципальных районов на содержание ребенка в семье опекуна и приемной семье, а также вознаграждение, причитающееся приемному родителю
002	2 02 30029 05 0000 151	Субвенции бюджетам муниципальных районов на компенсацию части платы, взимаемой с родителей (законных представителей) за присмотр и уход за детьми, посещающими образовательные организации, реализующие образовательные программы дошкольного образования
002	2 02 35120 05 0000 151	Субвенции бюджетам муниципальных районов на осуществление полномочий по составлению (изменению) списков кандидатов в присяжные заседатели федеральных судов общей юрисдикции в Российской Федерации
002	2 02 35250 05 0000 151	Субвенции бюджетам муниципальных районов на оплату жилищно-коммунальных услуг отдельным категориям граждан
002	2 02 35260 05 0000 151	Субвенции бюджетам муниципальных районов на выплату единовременного пособия при всех формах устройства детей, лишенных родительского попечения, в семью
002	2 02 35930 05 0000 151	Субвенции бюджетам муниципальных районов на государственную регистрацию актов гражданского состояния
002	2 02 39998 05 0000 151	Единая субвенция бюджетам муниципальных районов
002	2 02 39999 05 0000 151	Прочие субвенции бюджетам муниципальных районов
002	2 02 40014 05 0000 151	Межбюджетные трансферты, передаваемые бюджетам муниципальных районов из бюджетов поселений на осуществление части полномочий по решению вопросов местного значения в соответствии с заключенными соглашениями

002	2 02 45147 05 0000 151	Межбюджетные трансферты, передаваемые бюджетам муниципальных районов на государственную поддержку муниципальных учреждений культуры, находящихся на территориях сельских поселений
002	2 02 45160 05 0000 151	Межбюджетные трансферты, передаваемые бюджетам муниципальных районов для компенсации дополнительных расходов, возникших в результате решений, принятых органами власти другого уровня
002	2 02 49999 05 0000 151	Прочие межбюджетные трансферты, передаваемые бюджетам муниципальных районов
002	2 02 90065 05 0000 151	Прочие безвозмездные поступления в бюджеты муниципальных районов от бюджетов сельских поселений
002	2 07 05010 05 0000 180	Безвозмездные поступления от физических и юридических лиц на финансовое обеспечение дорожной деятельности, в том числе добровольных пожертвований, в отношении автомобильных дорог общего пользования местного значения муниципальных районов
002	2 07 05020 05 0000 180	Поступления от денежных пожертвований, предоставляемых физическими лицами получателям средств бюджетов муниципальных районов
002	2 07 05030 05 0000 180	Прочие безвозмездные поступления в бюджеты муниципальных районов
002	2 08 05000 05 0000 180	Перечисления из бюджетов муниципальных районов (в бюджеты муниципальных районов) для осуществления возврата (зачета) излишне уплаченных или излишне взысканных сумм налогов, сборов и иных платежей, а также сумм процентов за несвоевременное осуществление такого возврата и процентов, начисленных на излишне взысканные суммы
002	2 18 45160 05 0000 151	Доходы бюджетов муниципальных районов от возврата остатков иных межбюджетных трансфертов, передаваемых для компенсации дополнительных расходов, возникших в результате решений, принятых органами власти другого уровня, из бюджетов поселений
002	2 18 60010 05 0000 151	Доходы бюджетов муниципальных районов от возврата прочих остатков субсидий, субвенций и иных межбюджетных трансфертов, имеющих целевое назначение, прошлых лет из бюджетов поселений
002	2 19 60010 05 0000 151	Возврат прочих остатков субсидий, субвенций и иных межбюджетных трансфертов, имеющих

		целевое назначение, прошлых лет из бюджетов муниципальных районов
003	Отдел по вопросам культуры, молодежной политики, физкультуры и спорта.	
003	1 11 05035 05 0000 120	Доходы от сдачи в аренду имущества, находящегося в оперативном управлении органов управления муниципальных районов и созданных ими учреждений (за исключением имущества муниципальных бюджетных и автономных учреждений)
003	1 11 05075 05 0000 120	Доходы от сдачи в аренду имущества, составляющего казну муниципальных районов (за исключением земельных участков)
003	1 13 01995 05 0000 130	Прочие доходы от оказания платных услуг (работ) получателями средств бюджетов муниципальных районов
003	1 13 02995 05 0000 130	Прочие доходы от компенсации затрат бюджетов муниципальных районов
003	1 11 05035 05 0000 120	Доходы от сдачи в аренду имущества, находящегося в оперативном управлении органов управления муниципальных районов и созданных ими учреждений (за исключением имущества муниципальных бюджетных и автономных учреждений)
003	1 17 01050 05 0000 180	Невыясненные поступления, зачисляемые в бюджеты муниципальных районов
003	2 07 05020 05 0000 180	Поступления от денежных пожертвований, предоставляемых физическими лицами получателям средств бюджетов муниципальных районов
003	2 07 05030 05 0000 180	Прочие безвозмездные поступления в бюджеты муниципальных районов
004	Управление образования Администрации Беловского района Курской области	
004	1 13 01995 05 0000 130	Прочие доходы от оказания платных услуг (работ) получателями средств бюджетов муниципальных районов
004	1 13 02995 05 0000 130	Прочие доходы от компенсации затрат бюджетов муниципальных районов
004	1 17 01050 05 0000 180	Невыясненные поступления, зачисляемые в бюджеты муниципальных районов
004	2 07 05020 05 0000 180	Поступления от денежных пожертвований, предоставляемых физическими лицами получателям средств бюджетов муниципальных районов
004	2 07 05030 05 0000 180	Прочие безвозмездные поступления в бюджеты муниципальных районов

* Администраторами доходов по подстатьям, статьям, подгруппам группы доходов «2 00 00000 00 – безвозмездные поступления» в части доходов от возврата остатков субсидий, субвенций и иных межбюджетных трансфертов, имеющих целевое назначение, прошлых лет являются уполномоченные органы местного самоуправления, а также созданные ими муниципальные казенные учреждения, предоставившие соответствующие межбюджетные трансферты.

** Главными администраторами доходов, администраторами доходов по группе доходов «2 00 00000 00 – Безвозмездные поступления» (в части доходов, зачисляемых в бюджет муниципального района) являются уполномоченные органы местного самоуправления, а также созданные ими казенные учреждения.

Перечень главных администраторов
 источников внутреннего финансирования дефицита бюджета
 Муниципального района «Беловский район»

Код главы	Код бюджетной классификации РФ	Наименование источников финансирования дефицита бюджета
001		Администрация Беловского района Курской области
001	01 02 00 00 05 0000 710	Получение кредитов от кредитных организаций бюджетами муниципальных районов в валюте Российской Федерации
001	01 02 00 00 05 0000 810	Погашение кредитов от кредитных организаций бюджетами муниципальных районов в валюте Российской Федерации
001	01 03 01 00 05 0000 710	Получение кредитов от других бюджетов бюджетной системы Российской Федерации бюджетами муниципальных районов в валюте Российской Федерации
001	01 03 01 00 05 0000 810	Погашение бюджетами муниципальных районов кредитов от других бюджетов бюджетной системы Российской Федерации в валюте Российской Федерации
001	01 06 05 02 05 0000 540	Предоставление бюджетных кредитов другим бюджетам бюджетной системы Российской Федерации из бюджетов муниципальных районов в валюте Российской Федерации
001	01 06 05 02 05 0000 640	Возврат бюджетных кредитов другим бюджетам бюджетной системы Российской Федерации из бюджетов муниципальных районов в валюте Российской Федерации
001	01 05 02 01 05 0000 510	Увеличение прочих остатков денежных средств бюджетов муниципальных районов
001	01 05 02 01 00 0000 610	Уменьшение прочих остатков денежных средств бюджетов

**Поступления доходов в бюджет
 Беловского района Курской области в 2018 году**

Наименование	Код дохода	Утвержденные бюджетные назначения 2018 год
Доходы бюджета - Всего	8 50 00000 00 0000 000	371803957,00
НАЛОГОВЫЕ И НЕНАЛОГОВЫЕ ДОХОДЫ	1 00 00000 00 0000 000	136785991,00
НАЛОГИ НА ПРИБЫЛЬ, ДОХОДЫ	1 01 00000 00 0000 000	105919339,00
Налог на доходы физических лиц	1 01 02000 01 0000 110	105919339,00
Налог на доходы физических лиц с доходов, источником которых является налоговый агент, за исключением доходов, в отношении которых исчисление и уплата налога осуществляются в соответствии со статьями 227, 227.1 и 228 Налогового кодекса Российской Федерации	1 01 02010 01 0000 110	104502709
Налог на доходы физических лиц с доходов, полученных от осуществления деятельности физическими лицами, зарегистрированными в качестве индивидуальных предпринимателей, нотариусов, занимающихся частной практикой, адвокатов, учредивших адвокатские кабинеты и других лиц, занимающихся частной практикой в соответствии со статьей 227 Налогового кодекса Российской Федерации	1 01 02020 01 0000 110	1335466
Налог на доходы физических лиц с доходов, полученных физическими лицами в соответствии со статьей 228 Налогового Кодекса Российской Федерации	1 01 02030 01 0000 110	81164
НАЛОГИ НА ТОВАРЫ (РАБОТЫ, УСЛУГИ), РЕАЛИЗУЕМЫЕ НА ТЕРРИТОРИИ РОССИЙСКОЙ ФЕДЕРАЦИИ	1 03 00000 00 0000 000	6685146,00
Акцизы по подакцизным товарам (продукции), производимым на территории Российской Федерации	1 03 02000 01 0000 110	6685146,00
Доходы от уплаты акцизов на дизельное топливо, подлежащие распределению между бюджетами субъектов Российской Федерации и местными бюджетами с учетом установленных дифференцированных нормативов отчислений в местные бюджеты	1 03 02230 01 0000 110	2212752

Доходы от уплаты акцизов на моторные масла для дизельных и (или) карбюраторных (инжекторных) двигателей, подлежащие распределению между бюджетами субъектов Российской Федерации и местными бюджетами с учетом установленных дифференцированных нормативов отчислений в местные бюджеты	1 03 02240 01 0000 110	19271
Доходы от уплаты акцизов на автомобильный бензин, подлежащие распределению между бюджетами субъектов Российской Федерации и местными бюджетами с учетом установленных дифференцированных нормативов отчислений в местные бюджеты	1 03 02250 01 0000 110	4835617
Доходы от уплаты акцизов на прямогонный бензин, подлежащие распределению между бюджетами субъектов Российской Федерации и местными бюджетами с учетом установленных дифференцированных нормативов отчислений в местные бюджеты	1 03 02260 01 0000 110	-382494
НАЛОГИ НА СОВОКУПНЫЙ ДОХОД	1 05 00000 00 0000 000	7123191,00
Налог, взимаемый в связи с применением упрощенной системы налогообложения	1 05 01000 00 0000 000	133059,00
Налог, взимаемый в связи с применением упрощенной системы налогообложения	1 05 01000 01 0000 110	133059,00
Налог, взимаемый с налогоплательщиков, выбравших в качестве объекта налогообложения доходы	1 05 01010 01 0000 110	109579,00
Налог, взимаемый с налогоплательщиков, выбравших в качестве объекта налогообложения доходы	1 05 01011 01 0000 110	109579
Налог, взимаемый с налогоплательщиков, выбравших в качестве объекта налогообложения доходы, уменьшенные на величину расходов	1 05 01020 01 0000 110	23480,00
Налог, взимаемый с налогоплательщиков, выбравших в качестве объекта налогообложения доходы, уменьшенные на величину расходов	1 05 01021 01 0000 110	23480
Единый налог на вмененный доход для отдельных видов деятельности	1 05 02000 02 0000 110	3697153,00
Единый налог на вмененный доход для отдельных видов деятельности	1 05 02010 02 0000 110	3697153
Единый сельскохозяйственный налог	1 05 03000 01 0000 110	3292979,00
Единый сельскохозяйственный налог	1 05 03010 01 0000 110	3292979
ГОСУДАРСТВЕННАЯ ПОШЛИНА	1 08 00000 00 0000 000	908569,00
Государственная пошлина по делам, рассматриваемым в судах общей	1 08 03000 01 0000 110	908569,00

юрисдикции, мировыми судьями		
Государственная пошлина по делам, рассматриваемым в судах общей юрисдикции, мировыми судьями (за исключением Верховного Суда Российской Федерации)	1 08 03010 01 0000 110	908569
ДОХОДЫ ОТ ИСПОЛЬЗОВАНИЯ ИМУЩЕСТВА, НАХОДЯЩЕГОСЯ В ГОСУДАРСТВЕННОЙ И МУНИЦИПАЛЬНОЙ СОБСТВЕННОСТИ	1 11 00000 00 0000 000	8681908,00
Проценты, полученные от предоставления бюджетных кредитов внутри страны	1 11 03000 00 0000 120	0,00
Проценты, полученные от предоставления бюджетных кредитов внутри страны за счет средств бюджетов муниципальных районов	1 11 03050 05 0000 120	
Доходы, получаемые в виде арендной либо иной платы за передачу в возмездное пользование государственного и муниципального имущества (за исключением имущества бюджетных и автономных учреждений, а также имущества государственных и муниципальных унитарных предприятий, в том числе казенных)	1 11 05000 00 0000 120	8681908,00
Доходы, получаемые в виде арендной платы за земельные участки, государственная собственность на которые не разграничена, а также средства от продажи права на заключение договоров аренды указанных земельных участков	1 11 05010 00 0000 120	8516631,00
Доходы, получаемые в виде арендной платы за земельные участки, государственная собственность на которые не разграничена и которые расположены в границах сельских поселений и межселенных территорий муниципальных районов, а также средства от продажи права на заключение договоров аренды указанных земельных участков	1 11 05013 05 0000 120	8516631,00
Доходы, получаемые в виде арендной платы за земли после разграничения государственной собственности на землю, а также средства от продажи права на заключение договоров аренды указанных земельных участков (за исключением земельных участков бюджетных и автономных учреждений)	1 11 05020 00 0000 120	19736,00
Доходы, получаемые в виде арендной платы, а также средства от продажи права на заключение договоров аренды за земли, находящиеся в собственности муниципальных районов (за исключением земельных участков муниципальных бюджетных и автономных учреждений)	1 11 05025 05 0000 120	19736,00

Доходы от сдачи в аренду имущества, находящегося в оперативном управлении органов государственной власти, органов местного самоуправления, государственных внебюджетных фондов и созданных ими учреждений (за исключением имущества бюджетных и автономных учреждений)	1 11 05030 00 0000 120	145541,00
Доходы от сдачи в аренду имущества, находящегося в оперативном управлении органов управления муниципальных районов и созданных ими учреждений (за исключением имущества муниципальных бюджетных и автономных учреждений)	1 11 05035 05 0000 120	145541
ПЛАТЕЖИ ПРИ ПОЛЬЗОВАНИИ ПРИРОДНЫМИ РЕСУРСАМИ	1 12 00000 00 0000 000	44000,00
Плата за негативное воздействие на окружающую среду	1 12 01000 01 0000 120	44000,00
Плата за выбросы загрязняющих веществ в атмосферный воздух стационарными объектами	1 12 01010 01 0000 120	38500
Плата за сбросы загрязняющих веществ в водные объекты	1 12 01030 01 0000 120	
Плата за размещение отходов производства и потребления	1 12 01040 01 0000 120	5500
ДОХОДЫ ОТ ОКАЗАНИЯ ПЛАТНЫХ УСЛУГ (РАБОТ) И КОМПЕНСАЦИИ ЗАТРАТ ГОСУДАРСТВА	1 13 00000 00 0000 000	6074643,00
Доходы от оказания платных услуг (работ)	1 13 01000 00 0000 130	6074643,00
Прочие доходы от оказания платных услуг (работ)	1 13 01990 00 0000 130	6074643,00
Прочие доходы от оказания платных услуг (работ) получателями средств бюджетов муниципальных районов	1 13 01995 05 0000 130	6074643
ШТРАФЫ, САНКЦИИ, ВОЗМЕЩЕНИЕ УЩЕРБА	1 16 00000 00 0000 000	1343485,00
Денежные взыскания (штрафы) за административные правонарушения в области государственного регулирования производства и оборота этилового спирта, алкогольной, спиртосодержащей и табачной продукции	1 16 08000 01 0000 140	31500,00
Денежные взыскания (штрафы) за административные правонарушения в области государственного регулирования производства и оборота этилового спирта, алкогольной, спиртосодержащей продукции	1 16 08010 01 0000 140	31500

Денежные взыскания (штрафы) за нарушение законодательства Российской Федерации о недрах, об особо охраняемых природных территориях, об охране и использовании животного мира, об экологической экспертизе, в области охраны окружающей среды, о рыболовстве и сохранении водных биологических ресурсов, земельного законодательства, лесного законодательства, водного законодательства	1 16 25000 00 0000 140	238000,00
Денежные взыскания (штрафы) за нарушение земельного законодательства	1 16 25060 01 0000 140	238000
Денежные взыскания (штрафы) за нарушение законодательства в области обеспечения санитарно-эпидемиологического благополучия человека и законодательства в сфере защиты прав потребителей	1 16 28000 01 0000 140	10250
Прочие денежные взыскания (штрафы) за правонарушения в области дорожного движения	1 16 30030 01 0000 140	32500
Денежные взыскания (штрафы) за нарушение законодательства Российской Федерации о контрактной системе в сфере закупок товаров, работ, услуг для обеспечения государственных и муниципальных нужд	1 16 33000 00 0000 140	3000,00
Денежные взыскания (штрафы) за нарушение законодательства Российской Федерации о контрактной системе в сфере закупок товаров, работ, услуг для обеспечения государственных и муниципальных нужд для нужд муниципальных районов	1 16 33050 05 0000 140	3000
Денежные взыскания (штрафы) за нарушение законодательства Российской Федерации об административных правонарушениях, предусмотренные статьей 20.25 Кодекса Российской Федерации об административных правонарушениях	1 16 43000 01 0000 140	149475
Прочие поступления от денежных взысканий (штрафов) и иных сумм в возмещение ущерба	1 16 90000 00 0000 140	911260,00
Прочие поступления от денежных взысканий (штрафов) и иных сумм в возмещение ущерба, зачисляемые в бюджеты муниципальных районов	1 16 90050 05 0000 140	911260,00
ПРОЧИЕ НЕНАЛОГОВЫЕ ДОХОДЫ	1 17 00000 00 0000 000	5 710,00
Прочие неналоговые доходы	1 17 05000 00 0000	5 710,00

	180	
Прочие неналоговые доходы бюджетов муниципальных районов	1 17 05050 05 0000 180	5710,00
БЕЗВОЗМЕЗДНЫЕ ПОСТУПЛЕНИЯ	2 00 00000 00 0000 000	235017966,00
БЕЗВОЗМЕЗДНЫЕ ПОСТУПЛЕНИЯ ОТ ДРУГИХ БЮДЖЕТОВ БЮДЖЕТНОЙ СИСТЕМЫ РОССИЙСКОЙ ФЕДЕРАЦИИ	2 02 00000 00 0000 000	235017966,00
Дотации бюджетам бюджетной системы Российской Федерации	2 02 10000 00 0000 151	12567498,00
Дотации на выравнивание бюджетной обеспеченности	2 02 15001 00 0000 151	12567498,00
Дотации бюджетам муниципальных районов на выравнивание бюджетной обеспеченности	2 02 15001 05 0000 151	12567498
Субвенции бюджетам бюджетной системы Российской Федерации	2 02 30000 00 0000 151	222148068,00
Субвенции бюджетам на государственную регистрацию актов гражданского состояния	2 02 35930 00 0000 151	1313084,00
Субвенции бюджетам муниципальных районов на государственную регистрацию актов гражданского состояния	2 02 35930 05 0000 151	1 313 084
Субвенции бюджетам муниципальных образований на обеспечение мер социальной поддержки реабилитированных лиц и лиц, признанных пострадавшими от политических репрессий	2 02 30013 00 0000 151	121704,00
Субвенции бюджетам муниципальных районов на обеспечение мер социальной поддержки реабилитированных лиц и лиц, признанных пострадавшими от политических репрессий	2 02 30013 05 0000 151	121 704
Субвенции бюджетам на содержание ребенка в семье опекуна и приемной семье, а также вознаграждение, причитающееся приемному родителю	2 02 30027 00 0000 151	3226840,00
Субвенции бюджетам муниципальных районов на содержание ребенка в семье опекуна и приемной семье, а также вознаграждение, причитающееся приемному родителю	2 02 30027 05 0000 151	3 226 840
Прочие субвенции	2 02 39999 00 0000 151	217486440,00
Прочие субвенции бюджетам муниципальных районов	2 02 39999 05 0000 151	217486440
Иные межбюджетные трансферты	2 02 40000 00 0000 151	302 400,00

Межбюджетные трансферты, передаваемые бюджетам муниципальных образований на осуществление части полномочий по решению вопросов местного значения в соответствии с заключенными соглашениями	2 02 40014 00 0000 151	302 400,00
Межбюджетные трансферты, передаваемые бюджетам муниципальных районов из бюджетов поселений на осуществление части полномочий по решению вопросов местного значения в соответствии с заключенными соглашениями	2 02 40014 05 0000 151	302 400,00

**Поступления доходов в бюджет
 Беловского района Курской области в 2019-2020 годах**

Наименование	Код дохода	Утверждено на 2019 год	Утвержденн о на 2020 год
Доходы бюджета - Всего	8 50 00000 00 0000 000	335387992,0 0	354928524,0 0
НАЛОГОВЫЕ И НЕНАЛОГОВЫЕ ДОХОДЫ	1 00 00000 00 0000 000	146544857,0 0	151728969,0 0
НАЛОГИ НА ПРИБЫЛЬ, ДОХОДЫ	1 01 00000 00 0000 000	114704543,0 0	119500477,0 0
Налог на доходы физических лиц	1 01 02000 01 0000 110	114704543,0 0	119500477,0 0
Налог на доходы физических лиц с доходов, источником которых является налоговый агент, за исключением доходов, в отношении которых исчисление и уплата налога осуществляются в соответствии со статьями 227, 227.1 и 228 Налогового кодекса Российской Федерации	1 01 02010 01 0000 110	113186982	117935831
Налог на доходы физических лиц с доходов, полученных от осуществления деятельности физическими лицами, зарегистрированными в качестве индивидуальных предпринимателей, нотариусов, занимающихся частной практикой, адвокатов, учредивших адвокатские кабинеты и других лиц, занимающихся частной практикой в соответствии со статьей 227 Налогового кодекса Российской Федерации	1 01 02020 01 0000 110	1436397	1483482
Налог на доходы физических лиц с доходов, полученных физическими лицами в соответствии со статьей 228 Налогового Кодекса Российской Федерации	1 01 02030 01 0000 110	81164	81164
НАЛОГИ НА ТОВАРЫ (РАБОТЫ, УСЛУГИ), РЕАЛИЗУЕМЫЕ НА ТЕРРИТОРИИ РОССИЙСКОЙ ФЕДЕРАЦИИ	1 03 00000 00 0000 000	7540847,00	7803311,00
Акцизы по подакцизным товарам (продукции), производимым на территории Российской Федерации	1 03 02000 01 0000 110	7540847,00	7803311,00
Доходы от уплаты акцизов на дизельное топливо, подлежащие распределению между бюджетами субъектов Российской Федерации и местными бюджетами с учетом установленных дифференцированных нормативов отчислений в местные бюджеты	1 03 02230 01 0000 110	2312681	2445602

Доходы от уплаты акцизов на моторные масла для дизельных и (или) карбюраторных (инжекторных) двигателей, подлежащие распределению между бюджетами субъектов Российской Федерации и местными бюджетами с учетом установленных дифференцированных нормативов отчислений в местные бюджеты	1 03 02240 01 0000 110	18824	19288
Доходы от уплаты акцизов на автомобильный бензин, подлежащие распределению между бюджетами субъектов Российской Федерации и местными бюджетами с учетом установленных дифференцированных нормативов отчислений в местные бюджеты	1 03 02250 01 0000 110	5573151	5827847
Доходы от уплаты акцизов на прямогонный бензин, подлежащие распределению между бюджетами субъектов Российской Федерации и местными бюджетами с учетом установленных дифференцированных нормативов отчислений в местные бюджеты	1 03 02260 01 0000 110	-363809	-489426
НАЛОГИ НА СОВОКУПНЫЙ ДОХОД	1 05 00000 00 0000 000	7243902,00	7369616,00
Налог, взимаемый в связи с применением упрощенной системы налогообложения	1 05 01000 00 0000 000	138514,00	148348,00
Налог, взимаемый в связи с применением упрощенной системы налогообложения	1 05 01000 01 0000 110	138514,00	148348,00
Налог, взимаемый с налогоплательщиков, выбравших в качестве объекта налогообложения доходы	1 05 01010 01 0000 110	114071,00	122170,00
Налог, взимаемый с налогоплательщиков, выбравших в качестве объекта налогообложения доходы	1 05 01011 01 0000 110	114071	122170
Налог, взимаемый с налогоплательщиков, выбравших в качестве объекта налогообложения доходы, уменьшенные на величину расходов	1 05 01020 01 0000 110	24443,00	26178,00
Налог, взимаемый с налогоплательщиков, выбравших в качестве объекта налогообложения доходы, уменьшенные на величину расходов	1 05 01021 01 0000 110	24443	26178
Единый налог на вмененный доход для отдельных видов деятельности	1 05 02000 02 0000 110	3697153,00	3697153,00
Единый налог на вмененный доход для отдельных видов деятельности	1 05 02010 02 0000 110	3697153	3697153
Единый сельскохозяйственный налог	1 05 03000 01 0000 110	3408235,00	3524115,00
Единый сельскохозяйственный налог	1 05 03010 01 0000 110	3408235	3524115

ГОСУДАРСТВЕННАЯ ПОШЛИНА	1 08 00000 00 0000 000	908569,00	908569,00
Государственная пошлина по делам, рассматриваемым в судах общей юрисдикции, мировыми судьями	1 08 03000 01 0000 110	908569,00	908569,00
Государственная пошлина по делам, рассматриваемым в судах общей юрисдикции, мировыми судьями (за исключением Верховного Суда Российской Федерации)	1 08 03010 01 0000 110	908569	908569
ДОХОДЫ ОТ ИСПОЛЬЗОВАНИЯ ИМУЩЕСТВА, НАХОДЯЩЕГОСЯ В ГОСУДАРСТВЕННОЙ И МУНИЦИПАЛЬНОЙ СОБСТВЕННОСТИ	1 11 00000 00 0000 000	8681908,00	8681908,00
Доходы, получаемые в виде арендной либо иной платы за передачу в возмездное пользование государственного и муниципального имущества (за исключением имущества бюджетных и автономных учреждений, а также имущества государственных и муниципальных унитарных предприятий, в том числе казенных)	1 11 05000 00 0000 120	8681908,00	8681908,00
Доходы, получаемые в виде арендной платы за земельные участки, государственная собственность на которые не разграничена, а также средства от продажи права на заключение договоров аренды указанных земельных участков	1 11 05010 00 0000 120	8516631,00	8516631,00
Доходы, получаемые в виде арендной платы за земельные участки, государственная собственность на которые не разграничена и которые расположены в границах сельских поселений и межселенных территорий муниципальных районов, а также средства от продажи права на заключение договоров аренды указанных земельных участков	1 11 05013 05 0000 120	8516631	8516631
Доходы, получаемые в виде арендной платы за земли после разграничения государственной собственности на землю, а также средства от продажи права на заключение договоров аренды указанных земельных участков (за исключением земельных участков бюджетных и автономных учреждений)	1 11 05020 00 0000 120	19736,00	19736,00
Доходы, получаемые в виде арендной платы, а также средства от продажи права на заключение договоров аренды за земли, находящиеся в собственности муниципальных районов (за исключением земельных участков муниципальных бюджетных и автономных учреждений)	1 11 05025 05 0000 120	19736,00	19736,00

Доходы от сдачи в аренду имущества, находящегося в оперативном управлении органов государственной власти, органов местного самоуправления, государственных внебюджетных фондов и созданных ими учреждений (за исключением имущества бюджетных и автономных учреждений)	1 11 05030 00 0000 120	145541,00	145541,00
Доходы от сдачи в аренду имущества, находящегося в оперативном управлении органов управления муниципальных районов и созданных ими учреждений (за исключением имущества муниципальных бюджетных и автономных учреждений)	1 11 05035 05 0000 120	145541	145541
ПЛАТЕЖИ ПРИ ПОЛЬЗОВАНИИ ПРИРОДНЫМИ РЕСУРСАМИ	1 12 00000 00 0000 000	41250,00	41250,00
Плата за негативное воздействие на окружающую среду	1 12 01000 01 0000 120	41250,00	41250,00
Плата за выбросы загрязняющих веществ в атмосферный воздух стационарными объектами	1 12 01010 01 0000 120	38500	38500
Плата за сбросы загрязняющих веществ в водные объекты	1 12 01030 01 0000 120		
Плата за размещение отходов производства и потребления	1 12 01040 01 0000 120	2750	2750
ДОХОДЫ ОТ ОКАЗАНИЯ ПЛАТНЫХ УСЛУГ (РАБОТ) И КОМПЕНСАЦИИ ЗАТРАТ ГОСУДАРСТВА	1 13 00000 00 0000 000	6074643,00	6074643,00
Доходы от оказания платных услуг (работ)	1 13 01000 00 0000 130	6074643,00	6074643,00
Прочие доходы от оказания платных услуг (работ)	1 13 01990 00 0000 130	6074643,00	6074643,00
Прочие доходы от оказания платных услуг (работ) получателями средств бюджетов муниципальных районов	1 13 01995 05 0000 130	6074643	6074643
ШТРАФЫ, САНКЦИИ, ВОЗМЕЩЕНИЕ УЩЕРБА	1 16 00000 00 0000 000	1343485,00	1343485,00
Денежные взыскания (штрафы) за административные правонарушения в области государственного регулирования производства и оборота этилового спирта, алкогольной, спиртосодержащей и табачной продукции	1 16 08000 01 0000 140	31500,00	31500,00
Денежные взыскания (штрафы) за административные правонарушения в области государственного регулирования производства и оборота этилового спирта, алкогольной, спиртосодержащей продукции	1 16 08010 01 0000 140	31500	31500

Денежные взыскания (штрафы) за нарушение законодательства Российской Федерации о недрах, об особо охраняемых природных территориях, об охране и использовании животного мира, об экологической экспертизе, в области охраны окружающей среды, о рыболовстве и сохранении водных биологических ресурсов, земельного законодательства, лесного законодательства, водного законодательства	1 16 25000 00 0000 140	238000,00	238000,00
Денежные взыскания (штрафы) за нарушение земельного законодательства	1 16 25060 01 0000 140	238000	238000
Денежные взыскания (штрафы) за нарушение законодательства в области обеспечения санитарно-эпидемиологического благополучия человека и законодательства в сфере защиты прав потребителей	1 16 28000 01 0000 140	10250	10250
Денежные взыскания (штрафы) за правонарушения в области дорожного движения	1 16 30000 01 0000 140		
Денежные взыскания (штрафы) за нарушение правил перевозки крупногабаритных и тяжеловесных грузов по автомобильным дорогам общего пользования	1 16 30010 01 0000 140	0,00	0,00
Денежные взыскания (штрафы) за нарушение правил перевозки крупногабаритных и тяжеловесных грузов по автомобильным дорогам общего пользования местного значения муниципальных районов	1 16 30014 01 0000 140		
Прочие денежные взыскания (штрафы) за правонарушения в области дорожного движения	1 16 30030 01 0000 140	32500	32500
Денежные взыскания (штрафы) за нарушение законодательства Российской Федерации о контрактной системе в сфере закупок товаров, работ, услуг для обеспечения государственных и муниципальных нужд	1 16 33000 00 0000 140	3000,00	3000,00
Денежные взыскания (штрафы) за нарушение законодательства Российской Федерации о контрактной системе в сфере закупок товаров, работ, услуг для обеспечения государственных и муниципальных нужд для нужд муниципальных районов	1 16 33050 05 0000 140	3000	3000

Денежные взыскания (штрафы) за нарушение законодательства Российской Федерации об административных правонарушениях, предусмотренные статьей 20.25 Кодекса Российской Федерации об административных правонарушениях	1 16 43000 01 0000 140	149475	149475
Прочие поступления от денежных взысканий (штрафов) и иных сумм в возмещение ущерба	1 16 90000 00 0000 140	911260,00	911260,00
Прочие поступления от денежных взысканий (штрафов) и иных сумм в возмещение ущерба, зачисляемые в бюджеты муниципальных районов	1 16 90050 05 0000 140	911260,00	911260,00
ПРОЧИЕ НЕНАЛОГОВЫЕ ДОХОДЫ	1 17 00000 00 0000 000	5 710,00	5 710,00
Прочие неналоговые доходы	1 17 05000 00 0000 180	5 710,00	5 710,00
Прочие неналоговые доходы бюджетов муниципальных районов	1 17 05050 05 0000 180	5710,00	5710,00
БЕЗВОЗМЕЗДНЫЕ ПОСТУПЛЕНИЯ	2 00 00000 00 0000 000	188843135,0 0	203199555,0 0
БЕЗВОЗМЕЗДНЫЕ ПОСТУПЛЕНИЯ ОТ ДРУГИХ БЮДЖЕТОВ БЮДЖЕТНОЙ СИСТЕМЫ РОССИЙСКОЙ ФЕДЕРАЦИИ	2 02 00000 00 0000 000	188843135,0 0	203199555,0 0
Дотации бюджетам бюджетной системы Российской Федерации	2 02 10000 00 0000 151	881295,00	272077,00
Дотации на выравнивание бюджетной обеспеченности	2 02 15001 00 0000 151	881295,00	272077,00
Дотации бюджетам муниципальных районов на выравнивание бюджетной обеспеченности	2 02 15001 05 0000 151	881295,00	272077,00
Субвенции бюджетам бюджетной системы Российской Федерации	2 02 30000 00 0000 151	187659440,0 0	202625078,0 0
Субвенции бюджетам на государственную регистрацию актов гражданского состояния	2 02 35930 00 0000 151	1354554,00	923860,00
Субвенции бюджетам муниципальных районов на государственную регистрацию актов гражданского состояния	2 02 35930 05 0000 151	1 354 554	923 860
Субвенции бюджетам муниципальных образований на обеспечение мер социальной поддержки реабилитированных лиц и лиц, признанных пострадавшими от политических репрессий	2 02 30013 00 0000 151	121704,00	121704,00
Субвенции бюджетам муниципальных районов на обеспечение мер социальной поддержки реабилитированных лиц и лиц,	2 02 30013 05 0000 151	121 704	121 704

признанных пострадавшими от политических репрессий			
Субвенции бюджетам на содержание ребенка в семье опекуна и приемной семье, а также вознаграждение, причитающееся приемному родителю	2 02 30027 00 0000 151	3226840,00	3226840,00
Субвенции бюджетам муниципальных районов на содержание ребенка в семье опекуна и приемной семье, а также вознаграждение, причитающееся приемному родителю	2 02 30027 05 0000 151	3 226 840	3 226 840
Прочие субвенции	2 02 39999 00 0000 151	182956342,0 0	198352674,0 0
Прочие субвенции бюджетам муниципальных районов	2 02 39999 05 0000 151	182956342	198352674
Иные межбюджетные трансферты	2 02 40000 00 0000 151	302 400,00	302 400,0 0
Межбюджетные трансферты, передаваемые бюджетам муниципальных образований на осуществление части полномочий по решению вопросов местного значения в соответствии с заключенными соглашениями	2 02 40014 00 0000 151	302 400,00	302 400,0 0
Межбюджетные трансферты, передаваемые бюджетам муниципальных районов из бюджетов поселений на осуществление части полномочий по решению вопросов местного значения в соответствии с заключенными соглашениями	2 02 40014 05 0000 151	302 400,00	302 400,0 0

РАСПРЕДЕЛЕНИЕ БЮДЖЕТНЫХ АССИГНОВАНИЙ ПО РАЗДЕЛАМ И ПОДРАЗДЕЛАМ, ЦЕЛЕВЫМ СТАТЬЯМ (муниципальным программам Беловского муниципального района и непрограммным направлениям деятельности), ГРУППАМ ВИДОВ РАСХОДОВ КЛАССИФИКАЦИИ РАСХОДОВ БЮДЖЕТА РАЙОНА НА 2018 ГОД

					сумма рублей
Наименование	Рз	ПР	ЦСР	ВР	2018 год
ВСЕГО РАСХОДОВ	0	0	000 00 00	0	371 803 957,00
ОБЩЕГОСУДАРСТВЕННЫЕ ВОПРОСЫ	01				33 038 708
Функционирование высшего должностного лица субъекта Российской Федерации и муниципального образования	01	02			1450000
Обеспечение функционирования главы муниципального образования	01	02	71		1450000
глава муниципального образования	01	02	71 1 00		1450000
Обеспечение деятельности и выполнение функций органов местного самоуправления	01	02	71 1 00С1402		1450000
Расходы на выплаты персоналу в целях обеспечения выполнения функций государственными (муниципальными) органами, казенными учреждениями, органами управления государственными внебюджетными фондами	01	02	71 1 00С1402	100	1 450 000
Функционирование законодательных (представительных) органов государственной власти и представительных органов муниципальных образований	01	03			1041000
Обеспечение деятельности представительного органа муниципального образования	01	03	75		1041000
Аппарат Представительного Собрания Беловского района курской области	01	03	75 3 00		1041000
Обеспечение деятельности и выполнение функций органов местного самоуправления	01	03	75 3 00С1402		1041000
Расходы на выплаты персоналу в целях обеспечения выполнения функций государственными (муниципальными) органами, казенными учреждениями, органами управления государственными внебюджетными фондами	01	03	75 3 00С1402	100	990000
Закупка товаров, работ и услуг для обеспечения государственных (муниципальных) нужд	01	03	75 3 00С1402	200	50 000
Иные бюджетные ассигнования	01	03	75 3 00С1402	800	1000
Функционирование Правительства Российской Федерации, высших исполнительных органов государственной власти субъектов Российской Федерации, местных администраций	01	04			19 979 081
Муниципальная программа Беловского района Курской области "Социальная поддержка граждан в Беловском районе Курской области" (2014-2020 годы)	01	04	02 0		876600
Подпрограмма "Улучшение демографической ситуации, совершенствование поддержки семь и детей" Муниципальной программы Беловского района Курской области "Социальная поддержка граждан в Беловском районе Курской области" (2014-2020 годы)	01	04	02 3		876600

Основное мероприятие "Обеспечение исполнения переданных органам местного самоуправления государственных полномочий по организации и осуществлению деятельности по опеке и попечительству"	01	04	02301		876600
Содержание работников осуществляющих переданные государственные полномочия по организации и осуществлению деятельности по опеке и попечительству	01	04	0230113170		876600
Расходы на выплаты персоналу в целях обеспечения выполнения функций государственными (муниципальными) органами, казенными учреждениями, органами управления государственными внебюджетными фондами	01	04	0230113170	100	876600
Закупка товаров, работ и услуг для обеспечения государственных (муниципальных) нужд	01	04	0230113170	200	0
Муниципальная программа «Развитие муниципальной службы в Беловском районе Курской области на 2014-2020 годы»	01	04	09		1277000
Подпрограмма "Реализация мероприятий, направленных на развитие муниципальной службы" муниципальной программы «Развитие муниципальной службы в Беловском районе Курской области на 2014-2020 годы»	01	04	09 1		1 277 000
Основное мероприятие "обучение (повышение квалификации муниципальных служащих, обучающихся семинаров, консультационных семинаров и лекций);	01	04	09 1 01		50000
Мероприятия направленные на развитие муниципальной службы	01	04	09 101C1437		50000
Закупка товаров, работ и услуг для обеспечения государственных (муниципальных) нужд	01	04	09 101C1437	200	50 000
Основное мероприятие "Обеспечение материально-техническими ресурсами и информационно – коммуникационное сопровождение 60 рабочих мест муниципальных служащих Беловского района"	01	04	9 102		1 227 000
Мероприятия направленные на развитие муниципальной службы	01	04	09 102C1437		1 227 000
Закупка товаров, работ и услуг для государственных (муниципальных) нужд	01	04	09 102C1437	200	1 227 000
Муниципальная программа "Развитие архивного дела в Беловском районе Курской области на 2014-2020 годы"	01	04	10		218 661
Подпрограмма «Управление муниципальной программой и обеспечение условий реализации» муниципальной программы «Развитие архивного дела в Беловском районе Курской области на 2014-2020 годы»	01	04	10 1		218 661
Основное мероприятие "Обеспечение исполнения переданных органам местного самоуправления государственных полномочий в сфере архивного дела"	01	04	10 1 01		218 661
Осуществление отдельных государственных полномочий в сфере архивного дела	01	04	10 1 0113360		218 661
Расходы на выплаты персоналу в целях обеспечения выполнения функций государственными (муниципальными) органами, казенными учреждениями, органами управления государственными внебюджетными фондами	01	04	10 1 0113360	100	218 661
Муниципальная программа Профилактика преступлений и иных правонарушений в Беловском районе Курской области на 2017-	01	04	12		584 400

2021 годы»					
Подпрограмма «Управление муниципальной программой и обеспечение условий реализации» муниципальной программы Беловского района Курской области Профилактика преступлений и иных правонарушений в Беловском районе Курской области на 2017-2021 годы»	01	04	12 1		584 400
Основное мероприятие "Обеспечение исполнения переданных органам местного самоуправления государственных полномочий по обеспечению деятельности комиссий по делам несовершеннолетних и защите их прав и административной комиссии"	01	04	12 1 01		584 400
Осуществление отдельных государственных полномочий по обеспечению деятельности комиссий по делам несовершеннолетних и защите их прав	01	04	1 210 113 180		292 200
Расходы на выплаты персоналу в целях обеспечения выполнения функций государственными (муниципальными) органами, казенными учреждениями, органами управления государственными внебюджетными фондами	01	04	1 210 113 180	100	292 200
Осуществление отдельных государственных полномочий по организации и обеспечению деятельности административных комиссий	01	04	1 210 113 480		292200
Расходы на выплаты персоналу в целях обеспечения выполнения функций государственными (муниципальными) органами, казенными учреждениями, органами управления государственными внебюджетными фондами	01	04	1 210 113 480	100	292200
Муниципальная программа Беловского района Курской области «Содействие занятости населения на 2014 -2020 годы»	01	04	17		292 200
Подпрограмма «Развитие институтов рынка труда» муниципальной программы Беловского района Курской области «Содействие занятости населения на 2014-2020 годы»	01	04	17 2		292 200
Основное мероприятие "Обеспечение исполнения переданных органам местного самоуправления государственных полномочий в сфере трудовых отношений"	01	04	17 2 01		292 200
Осуществление отдельных государственных полномочий в сфере трудовых отношений	01	04	17 2 01 13310		292 200
Расходы на выплаты персоналу в целях обеспечения выполнения функций государственными (муниципальными) органами, казенными учреждениями, органами управления государственными внебюджетными фондами	01	04	17 2 01 13310	100	292 200
Обеспечение функционирования местных администраций	01	04	73		16701000
Обеспечение деятельности администрации муниципального образования	01	04	73 1 00		16701000
Обеспечение деятельности и выполнение функций органов местного самоуправления	01	04	73 100С 1402		16398600
Расходы на выплаты персоналу в целях обеспечения выполнения функций государственными (муниципальными) органами, казенными учреждениями, органами управления государственными внебюджетными фондами	01	04	73 100С 1402	100	16382600

Закупка товаров, работ и услуг для обеспечения государственных (муниципальных) нужд	01	04	73 100С 1402	200	0
Иные бюджетные ассигнования	01	04	73 100С 1402	800	16000
Осуществление переданных полномочий в сфере внутреннего муниципального финансового контроля	01	04	73 100П 1485		302400
Расходы на выплаты персоналу в целях обеспечения выполнения функций государственными (муниципальными) органами, казенными учреждениями, органами управления государственными внебюджетными фондами	01	04	73 100П 1485	100	302400
Непрограммная деятельность органов местного самоуправления	01	04	77		29 220
Осуществление переданных полномочий по организации проведения мероприятий по отлову и содержанию безнадзорных животных	01	04	77 5 00 0000		29 220
Содержание работников осуществляющих отдельные государственные полномочия по организации проведения мероприятий по отлову и содержанию безнадзорных животных	01	04	77 5 0 12712		29 220
Расходы на выплаты персоналу в целях обеспечения выполнения функций государственными (муниципальными) органами, казенными учреждениями, органами управления государственными внебюджетными фондами	01	04	77 5 0 12712	100	29 220
Обеспечение деятельности финансовых, налоговых и таможенных органов и органов финансового (финансово-бюджетного) надзора	01	06			2 034 000
Муниципальная программа «Развитие муниципальной службы в Беловском районе Курской области на 2014-2020 годы»	01	06	09		80000
Подпрограмма "Реализация мероприятий, направленных на развитие муниципальной службы" муниципальной программы «Развитие муниципальной службы в Беловском районе Курской области на 2014-2020 годы»	01	06	09 1		80 000
Основное мероприятие "Обеспечение материально-техническими ресурсами и информационно – коммуникационное сопровождение 60 рабочих мест муниципальных служащих Беловского района"	01	06	9 102		80 000
Мероприятия направленные на развитие муниципальной службы	01	06	09 102С1437		80 000
Закупка товаров, работ и услуг для государственных (муниципальных) нужд	01	06	09 102С1437	200	80 000
Муниципальная программа «Создание условий для эффективного и ответственного управления муниципальными финансами, муниципальным долгом и повышения устойчивости бюджетов муниципального района «Беловский район» на 2015-2020 годы »	01	06	14		1954000
Подпрограмма Обеспечение реализации муниципальной программы муниципального района «Беловский район» «Создание условий для эффективного и ответственного управления муниципальными финансами, муниципальным долгом и повышения устойчивости бюджетов муниципального района «Беловский район»»	01	06	14 3		1954000

Основное мероприятие "Обеспечение деятельности и выполнение функций управления финансов администрации Беловского района"	01	06	14 3 01		1954000
Обеспечение деятельности и выполнение функций органов местного самоуправления	01	06	14 3 01C1402		1954000
Расходы на выплаты персоналу в целях обеспечения выполнения функций государственными (муниципальными) органами, казенными учреждениями, органами управления государственными внебюджетными фондами	01	06	14 3 01C1402	100	1 953 000
Закупка товаров, работ и услуг для обеспечения государственных (муниципальных) нужд	01	06	14 3 01C1402	200	0
Иные бюджетные ассигнования	01	06	14 3 01C1402	800	1000
Резервные фонды	01	11			503197,00
Резервные фонды органов местного самоуправления	01	11	78		503197,00
Резервные фонды	01	11	78 1 00		503197,00
Резервный фонд местной администрации	01	11	78 100 C1403		503197,00
Иные бюджетные ассигнования	01	11	78 100 C1403	800	503 197,00
Другие общегосударственные вопросы	01	13			8 031 430
Муниципальная программа Беловского района Курской области "Социальная поддержка граждан в Беловском районе Курской области на 2014 - 2020 годы"	01	13	02		122900
Подпрограмма «Обеспечение реализации муниципальной программы «Социальная поддержка граждан в Беловском районе Курской области на 2014 - 2020 годы»;	01	13	02 1		122900
Основное мероприятие "Оказание мер социальной поддержки общественным организациям ветеранов войны, труда, Вооруженных Сил и правоохранительных органов"	01	13	02 1 02		122900
Оказание финансовой поддержки общественным организациям ветеранов войны, труда, Вооруженных Сил и правоохранительных органов	01	13	02 1 0213200		122900
Предоставление субсидий бюджетным, автономным учреждениям и иным некоммерческим организациям	01	13	02 1 0213200	600	122 900
Муниципальная программа «Управление муниципальным имуществом и земельными ресурсами Беловского района Курской области» (2015-2020 годы)	01	13	04		400 000
Подпрограмма «Управление муниципальной программой и обеспечение условий реализации» муниципальной программы «Управление муниципальным имуществом и земельными ресурсами Беловского района Курской области»(2015-2020 годы)	01	13	04 1		400 000
Основное мероприятие «Осуществление мероприятий в области имущественных и земельных отношений».	01	13	04 1 01		400 000
Мероприятия в области имущественных отношений	01	13	04 1 01C1467		400 000
Закупка товаров, работ и услуг для обеспечения государственных (муниципальных) нужд	01	13	04 1 01C1467	200	400 000

Муниципальная программа "Развитие транспортной системы, обеспечение перевозки пассажиров и безопасности дорожного движения в Беловском районе Курской области в 2015-2020 годах"	01	13	11		200 000
Подпрограмма "Повышение безопасности дорожного движения в Беловском районе курской области"	01	13	11 4		200 000
Основное мероприятие "Обеспечение безопасности дорожного движения на автомобильных дорогах местного значения"	01	13	11401		200 000
Обеспечение безопасности дорожного движения на автомобильных дорогах местного значения	01	13	11 401 С1459		200 000
Закупка товаров, работ и услуг для обеспечения государственных (муниципальных) нужд	01	13	11 401 С1459	200	200 000
Муниципальная программа Профилактика преступлений и иных правонарушений в Беловском районе Курской области на 2017-2021 годы»	01	13	12		20 000
Подпрограмма «Обеспечение правопорядка на территории Беловского района»	01	13	12 2		20 000
Основное мероприятие "Создание комплексной системы мер по профилактике потребления наркотиков"	01	13	12 2 01		20 000
Создание комплексной системы мер по профилактике потребления наркотиков	01	13	12 201 С 1486		20 000
Закупка товаров, работ и услуг для обеспечения государственных (муниципальных) нужд	01	13	12 201 С 1486	200	20 000
Реализация государственных функций, связанных с общегосударственным управлением	01	13	76		60 000
Выполнение других обязательств Беловского района Курской области	01	13	76 1 00		60 000
Выполнение других (прочих) обязательств органа местного самоуправления	01	13	76 100 С1404		60 000
Закупка товаров, работ и услуг для обеспечения государственных (муниципальных) нужд	01	13	76 100 С1404	200	60 000
Непрограммная деятельность органов местного самоуправления	01	13	77		1 363 084
Непрограммные расходы органов местного самоуправления	01	13	77 2 00		1 363 084
Выполнение других (прочих) обязательств органа местного самоуправления	01	13	77 2 00С1404		40 000
Закупка товаров, работ и услуг для обеспечения государственных (муниципальных) нужд	01	13	77 200 С1404	200	0
Иные бюджетные ассигнования	01	13	77 2 00С1404	800	40 000
Реализация мероприятий по распространению официальной информации	01	13	77 200 С1439		10 000
Закупка товаров, работ и услуг для обеспечения государственных (муниципальных) нужд	01	13	77 2 00С1439	200	10 000
Осуществление переданных органам государственной власти субъектов Российской Федерации в соответствии с пунктом 1 статьи 4 Федерального закона «Об актах гражданского состояния» полномочий Российской Федерации на государственную регистрацию актов гражданского состояния	01	13	77 2 00 59300		1 313 084
Расходы на выплаты персоналу в целях обеспечения выполнения функций государственными (муниципальными) органами, казенными учреждениями, органами управления государственными внебюджетными фондами	01	13	77 2 00 59300	100	744500
Закупка товаров, работ и услуг для обеспечения государственных (муниципальных) нужд	01	13	77 2 00 59300	200	568 584

Непрограммные расходы на обеспечение деятельности муниципальных казенных учреждений	01	13	79		5 865 446
расходы на обеспечение деятельности муниципальных казенных учреждений, не вошедшие в программные мероприятия	01	13	79 1 00		5 865 446
Расходы на выплаты персоналу в целях обеспечения выполнения функций государственными (муниципальными) органами, казенными учреждениями, органами управления государственными внебюджетными фондами	01	13	79 1 00С1401	100	2 419 000
Закупка товаров, работ и услуг для обеспечения государственных (муниципальных) нужд	01	13	79 1 00С1401	200	3 330 000
Иные бюджетные ассигнования	01	13	79 1 00С1401	800	116 446
Национальная безопасность и правоохранительная деятельность	03	00			2 444 000
Защита населения и территории от чрезвычайных ситуаций природного и техногенного характера, гражданская оборона	03	09			2 414 000
Муниципальная программа Беловского района Курской области «Защита населения и территории от чрезвычайных ситуаций, обеспечение пожарной безопасности и безопасности людей на водных объектах в Беловском районе на 2014-2020 годы»	03	09	13		2 414 000
Подпрограмма «Обеспечение комплексной безопасности жизнедеятельности населения от чрезвычайных ситуаций природного и техногенного характера, стабильности техногенной обстановки в Беловском районе на 2015-2020 годы» муниципальной программы Беловского района «Защита населения и территории от чрезвычайных ситуаций, обеспечение пожарной безопасности и безопасности людей на водных объектах в Беловском районе на 2014-2020 годы»	03	09	13 1		1714000
Основное мероприятие "совершенствование объединенной системы оперативно-диспетчерского управления в чрезвычайных ситуациях Беловского района Курской области"	03	09	13102		1714000
Расходы на обеспечение деятельности (оказание услуг) муниципальных учреждений	03	09	13 1 02С1401		1714000
Расходы на выплаты персоналу в целях обеспечения выполнения функций государственными (муниципальными) органами, казенными учреждениями, органами управления государственными внебюджетными фондами	03	09	13 1 02С1401	100	1714000
Подпрограмма «Снижение рисков и смягчение последствий чрезвычайных ситуаций природного и техногенного характера в Беловском районе на 2015-2020 годы» муниципальной программы Беловского района Курской области «Защита населения и территорий от чрезвычайных ситуаций, обеспечение пожарной безопасности и безопасности людей на водных объектах в Беловском районе на 2014-2020 годы»	03	09	13 2		700 000
Основное мероприятие "предупредительные мероприятия по защите населения и территорий от чрезвычайных ситуаций природного и техногенного характера".	03	09	13 2 03		200 000

Отдельные мероприятия в области гражданской обороны, защиты населения и территорий от чрезвычайных ситуаций, безопасности людей на водных объектах	03	09	13 2 03C1460		200 000
Закупка товаров, работ и услуг для обеспечения государственных (муниципальных) нужд	03	09	13 2 03C1460	200	200 000
Основное мероприятие "Создание на территории Беловского района комплексной системы обеспечения безопасности жизнедеятельности населения Беловского района АПК "Безопасный город"	03	09	13 2 04		500 000
Отдельные мероприятия в области гражданской обороны, защиты населения и территорий от чрезвычайных ситуаций, безопасности людей на водных объектах	03	09	13 2 04C1460		500 000
Закупка товаров, работ и услуг для обеспечения государственных (муниципальных) нужд	03	09	13 2 04C1460	200	500 000
Другие вопросы в области национальной безопасности и правоохранительной деятельности	03	14			30 000
Муниципальная программа Профилактика преступлений и иных правонарушений в Беловском районе Курской области на 2017-2021 годы»	03	14	12 0		30 000
Подпрограмма «Обеспечение правопорядка на территории Беловского района» муниципальной программы Беловского района Курской области "Профилактика преступлений и иных правонарушений в Беловском районе Курской области на 2017-2021годы»	03	14	12 2		30 000
Основное мероприятие "Обеспечение общественной и личной безопасности граждан на территории Беловского района"	03	14	12 202		30 000
Реализация мероприятий направленных на обеспечение правопорядка на территории муниципального образования	03	14	12 202 С 1435		30 000
Закупка товаров, работ и услуг для обеспечения государственных (муниципальных) нужд	03	14	12 202 С 1435	200	30 000
НАЦИОНАЛЬНАЯ ЭКОНОМИКА	04	00			7 915 146
Транспорт	04	08			1 200 000
Муниципальная программа "Развитие транспортной системы, обеспечение перевозки пассажиров и безопасности дорожного движения в Беловском районе Курской области в 2015-2020 годах"	04	08	11		1 200 000
Подпрограмма "Развитие пассажирских перевозок в Беловском районе Курской области"	04	08	11 3		1 200 000
Основное мероприятие" Расходы местных бюджетов на поддержку автомобильного и других видов транспорта (за исключением железнодорожного, водного и воздушного транспорта), включая обеспечение равной доступности услуг общественного транспорта на территории Беловского муниципального района для отдельных категорий граждан".	04	08	11 3 01		1 200 000
Отдельные мероприятия по другим видам транспорта	04	08	11 3 01C1426		1 200 000
Иные бюджетные ассигнования	04	08	11 3 01C1426	800	1 200 000

Дорожное хозяйство (дорожные фонды)	04	09			6 685 146,00
Муниципальная программа "Развитие транспортной системы, обеспечение перевозки пассажиров и безопасности дорожного движения в Беловском районе Курской области в 2015-2020 годах"	04	09	11		6 685 146,00
Подпрограмма "Развитие сети автомобильных дорог Беловского района Курской области"	04	09	11 2		6 685 146,00
Основное мероприятие" Расходы бюджета Беловского муниципального района на капитальный ремонт, строительство (реконструкцию) и содержание автомобильных дорог общего пользования местного значения"	04	09	11 2 01		6 685 146,00
Строительство (реконструкция) автомобильных дорог общего пользования местного значения	04	09	11 2 01 С1423		2 000 000
Капитальные вложения в объекты государственной (муниципальной) собственности	04	09	11 2 01 С1423	400	2 000 000
Капитальный ремонт, ремонт и содержание автомобильных дорог общего пользования местного значения	04	09	11 201 С14 24		4 685 146,00
Закупка товаров, работ и услуг для обеспечения государственных (муниципальных) нужд	04	09	11 201 С14 24	200	4 685 146,00
Другие вопросы в области национальной экономики	04	12			30 000,00
Муниципальная программа «Развитие малого предпринимательства в Беловском районе Курской области на 2014 - 2020 годы»	04	12	15		30000,00
Подпрограмма «Содействие развитию малого предпринимательства» муниципальной программы «Развитие малого предпринимательства в Беловском районе Курской области на 2014 - 2020 годы»	04	12	15 1		30000,00
Основное мероприятие "приобретение специализированного демонстрационного оборудования, тематических демонстрационных стендов, и других материалов для участия в региональных и межрегиональных выставках"	04	12	15106		30000,00
обеспечение условий для развития малого и среднего предпринимательства на территории муниципального образования	04	12	15 106 С 14 05		30000,00
Закупка товаров, работ и услуг для обеспечения государственных (муниципальных) нужд	04	12	15 106 С 14 05	200	30 000,00
ЖИЛИЩНО-КОММУНАЛЬНОЕ ХОЗЯЙСТВО	05				500 000,00
Благоустройство	05	03			500 000
Муниципальная программа "Обеспечение доступным и комфортным жильем и коммунальными услугами население Беловского района Курской области"	05	03	07		500 000
Подпрограмма «Обеспечение качественными услугами ЖКХ населения Беловского района Курской области» муниципальной программы "Обеспечение доступным и комфортным жильем и коммунальными услугами население Беловского района Курской области"	05	03	07 3		500 000
Основное мероприятие"сбор и удаление твердых и жидких бытовых отходов"	05	03	07 3 01		500 000
Мероприятия по сбору и транспортированию твердых коммунальных отходов	05	03	07 3 01С1457		500 000
Закупка товаров, работ и услуг для обеспечения государственных (муниципальных) нужд	05	03	07 3 01С1457	200	500 000

Образование	07	00			263 791 009
Дошкольное образование	07	01			41 200 980,00
Муниципальная программа Беловского района Курской области "Развитие образования в Беловском районе на 2014-2017 годы	07	01	03		40 800 980,00
Подпрограмма "Развитие дошкольного и общего образования детей" муниципальной программы "Развитие образования в Беловском районе на 2014-2017 годы	07	01	03 2		40 800 980,00
Основное мероприятие "Реализация дошкольных образовательных программ"	07	01	03 2 01		40 800 980,00
Реализация образовательной программы дошкольного образования в части финансирования расходов на оплату труда работников муниципальных дошкольных образовательных организаций, расходов на приобретение учебных пособий, средств обучения, игр, игрушек (за исключением расходов на содержание зданий и оплату коммунальных услуг,)	07	01	03 2 01 13030		17 773 980,00
Расходы на выплаты персоналу в целях обеспечения выполнения функций государственными (муниципальными) органами, казенными учреждениями, органами управления государственными внебюджетными фондами	07	01	03 2 01 13030	100	17 524 937,00
Закупка товаров, работ и услуг для обеспечения государственных (муниципальных) нужд	07	01	03 2 01 13030	200	249 043,00
Расходы на обеспечение деятельности (оказание услуг) муниципальных учреждений	07	01	03 201 С 14 01		23 027 000,00
Расходы на выплаты персоналу в целях обеспечения выполнения функций государственными (муниципальными) органами, казенными учреждениями, органами управления государственными внебюджетными фондами	07	01	03 201 С 14 01	100	11 121 000
Закупка товаров, работ и услуг для обеспечения государственных (муниципальных) нужд	07	01	03 201 С 14 01	200	11 402 000,00
Иные бюджетные ассигнования	07	01	03 201 С 14 01	800	504 000
Муниципальная программа Профилактика преступлений и иных правонарушений в Беловском районе Курской области на 2015-2017 годы»	07	01	12 0		400 000,00
Подпрограмма «Обеспечение правопорядка на территории Беловского района» муниципальной программы Беловского района Курской области "Профилактика преступлений и иных правонарушений в Беловском районе Курской области на 2015-2017 годы»	07	01	12 2		400 000,00
Основное мероприятие "Установка видеонаблюдения в учреждениях образования Беловского района"	07	01	12 204		400 000,00
Реализация мероприятий направленных на обеспечение правопорядка на территории муниципального образования	07	01	12 204 С 1435		400 000,00
Закупка товаров, работ и услуг для обеспечения государственных (муниципальных) нужд	07	01	12 204 С 1435	200	400 000,00
Общее образование	07	02			199 722 432
Муниципальная программа Беловского района Курской области "Развитие образования в Беловском районе на 2014-2017 годы	07	02	03		198 877 432

Подпрограмма "Развитие дошкольного и общего образования детей" муниципальной программы "Развитие образования в Беловском районе на 2014-2017 годы	07	02	03 2		198 877 432
Основное мероприятие "Реализация основных общеобразовательных программ"	07	02	03 2 03		193 887 643
Реализация основных и дополнительных общеобразовательных программ в части финансирования расходов на оплату труда работников муниципальных общеобразовательных организаций, расходов на приобретение учебников и учебных пособий, средств обучения, игр, игрушек (за исключением расходов на содержание зданий и оплату коммунальных услуг)	07	02	03 2 0313 040		159772643
Расходы на выплаты персоналу в целях обеспечения выполнения функций государственными (муниципальными) органами, казенными учреждениями, органами управления государственными внебюджетными фондами	07	02	03 2 0313 040	100	151496573
Закупка товаров, работ и услуг для обеспечения государственных (муниципальных) нужд	07	02	03 2 0313 040	200	8276070
Расходы на обеспечение деятельности (оказание услуг) муниципальных учреждений	07	02	03 203 С 14 01		34 115 000
Закупка товаров, работ и услуг для обеспечения государственных (муниципальных) нужд	07	02	03 203 С 14 01	200	27 752 000
Иные бюджетные ассигнования	07	02	03 203 С 14 01	800	6 363 000
Основное мероприятие "Содействие развитию общего образования"	07	02	032 04		3 068 000
Обеспечение предоставления мер социальной поддержки работникам муниципальных образовательных организаций	07	02	03 204 S3060		568000
Расходы на выплаты персоналу в целях обеспечения выполнения функций государственными (муниципальными) органами, казенными учреждениями, органами управления государственными внебюджетными фондами	07	02	03 204 S3060	100	568 000
Мероприятия по организации питания обучающихся из малообеспеченных и многодетных семей, а также обучающихся в специальных (коррекционных) классах муниципальных общеобразовательных организаций	07	02	03 204 S3090		2 500 000
Закупка товаров, работ и услуг для обеспечения государственных (муниципальных) нужд	07	02	03 204 S3090	200	2 500 000
Основное мероприятие "Развитие кадрового потенциала системы общего образования детей"	07	02	03 2 05 13110		1 921 789
Ежемесячное денежное вознаграждение за классное руководство	07	02	03 2 05 13110		1 921 789
Расходы на выплаты персоналу в целях обеспечения выполнения функций государственными (муниципальными) органами, казенными учреждениями, органами управления государственными внебюджетными фондами	07	02	03 2 05 13110	100	1 921 789
Муниципальная программа Профилактика преступлений и иных правонарушений в Беловском районе Курской области на 2015-2017 годы»	07	02	12 0		800 000

Подпрограмма «Обеспечение правопорядка на территории Беловского района» муниципальной программы Беловского района Курской области "Профилактика преступлений и иных правонарушений в Беловском районе Курской области на 2015-2017 годы»	07	02	12 2		800 000
Основное мероприятие "Профилактика терроризма и экстримизма на территории Беловского района"	07	02	12 203		600 000
Реализация мероприятий направленных на обеспечение правопорядка на территории муниципального образования	07	02	12 203 С 1435		600 000
Закупка товаров, работ и услуг для обеспечения государственных (муниципальных) нужд	07	02	12 203 С 1435	200	600 000
Основное мероприятие "Установка видеонаблюдения в учреждениях образования Беловского района"	07	02	12 204		200 000
Реализация мероприятий направленных на обеспечение правопорядка на территории муниципального образования	07	02	12 204 С 1435		200 000
Закупка товаров, работ и услуг для обеспечения государственных (муниципальных) нужд	07	02	12 204 С 1435	200	200 000
Муниципальная программа Беловского района Курской области «Содействие занятости населения на 2014 -2020 годы»	07	02	17		45 000
Подпрограмма «Содействие временной занятости населения» муниципальной программы «Содействие занятости населения на 2014 -2020 годы»	07	02	17 1		45 000
Основное мероприятие "Организация временного трудоустройства несовершеннолетних граждан в возрасте от 14 до 18 лет в свободное от учебы время".	07	02	17 1 01		45 000
Развитие рынка труда, повышение эффективности занятости населения	07	02	17 101С 1436		45 000
Закупка товаров, работ и услуг для обеспечения государственных (муниципальных) нужд	07	02	17 101С 1436	200	45 000
Дополнительное образование	07	03			11 640 000
Муниципальная программа Беловского района Курской области "Развитие образования в Беловском районе на 2014-2020 годы	07	03	03		11 540 000
Подпрограмма «Развитие дополнительного образования и системы воспитания детей»	07	03	03 3		11 540 000
Основное мероприятие "Содействие развитию дополнительного образования"	07	03	03 3 01		11 540 000
Расходы на обеспечение деятельности (оказание услуг) муниципальных учреждений	07	03	03 3 01 С1401		11540000
Расходы на выплаты персоналу в целях обеспечения выполнения функций государственными (муниципальными) органами, казенными учреждениями, органами управления государственными внебюджетными фондами	07	03	03 3 01 С1401	100	10537000
Закупка товаров, работ и услуг для обеспечения государственных (муниципальных) нужд	07	03	03 3 01 С1401	200	880 000
Иные бюджетные ассигнования	07	03	03 3 01 С1401	800	123 000
Муниципальная программа Профилактика преступлений и иных правонарушений в Беловском районе Курской области на 2015-2017 годы»	07	03	12 0		100 000

Подпрограмма «Обеспечение правопорядка на территории Беловского района» муниципальной программы Беловского района Курской области "Профилактика преступлений и иных правонарушений в Беловском районе Курской области на 2015-2017 годы»	07	03	12 2		100 000
Основное мероприятие "Установка видеонаблюдения в учреждениях образования Беловского района"	07	03	12 204		100 000
Реализация мероприятий направленных на обеспечение правопорядка на территории муниципального образования	07	03	12 204 С 1435		100 000
Закупка товаров, работ и услуг для обеспечения государственных (муниципальных) нужд	07	03	12 204 С 1435	200	100 000
Молодежная политика	07	07			4 920 100
Муниципальная программа «Повышение эффективности работы с молодежью, организация отдыха и оздоровления детей, молодежи, развитие физической культуры и спорта в Беловском районе Курской области» на 2017 – 2020 годы"	07	07	08		4 920 100
Подпрограмма «Повышение эффективности реализации молодежной политики» муниципальной программы Курской области «Повышение эффективности работы с молодежью, организация отдыха и оздоровления детей, молодежи, развитие физической культуры и спорта в Беловском районе Курской области» на 2017 – 2020 годы»	07	07	08 2		300 000
Основное мероприятие "Реализация мероприятий по созданию условий для поддержки талантливой молодежи, вовлечения молодежи в активную общественную деятельность, гражданско-патриотическому воспитанию и допризывной подготовке"	07	07	08 2 01		300 000
Реализация мероприятий в сфере молодежной политики	07	07	08 201С 1414		300 000
Закупка товаров, работ и услуг для обеспечения государственных (муниципальных) нужд	07	07	08 201С 1414	200	288 000
Иные бюджетные ассигнования	07	07	08 201С 1414	800	12 000
Подпрограмма «Оздоровление и отдых детей» муниципальной программы «Повышение эффективности работы с молодежью, организация отдыха и оздоровления детей, молодежи, развитие физической культуры и спорта в Беловском районе Курской области» на 2017 – 2020 годы	07	07	08 4		4 620 100
Основное мероприятие "Реализация мероприятий связанных с организацией отдыха детей в каникулярное время".	07	07	08 4 02		4 620 100
Средства муниципального образования на развитие системы оздоровления и отдыха детей	07	07	08 402 С 1458		3 769 000
Расходы на выплаты персоналу в целях обеспечения выполнения функций государственными (муниципальными) органами, казенными учреждениями, органами управления государственными внебюджетными фондами	07	07	08 402 С 1458	100	1 621 000
Закупка товаров, работ и услуг для обеспечения государственных (муниципальных) нужд	07	07	08 402 С 1458	200	2 115 000
Иные бюджетные ассигнования	07	07	08 402 С 1458	800	33 000

Мероприятия, связанные с организацией отдыха детей в каникулярное время	07	07	08 402 S 3540		293 000
Социальное обеспечение и иные выплаты населению	07	07	08 402 S 3540	300	293 000
Мероприятия, связанные с организацией отдыха детей в каникулярное время	07	07	08 402 S 3540		558 100
Закупка товаров, работ и услуг для обеспечения государственных (муниципальных) нужд	07	07	08 402 S 3540	200	558 100
Другие вопросы в области образования	07	09			6 307 497
Муниципальная программа Беловского района Курской области "Развитие образования в Беловском районе на 2014-2020 годы	07	09	03		6 257 497
Подпрограмма «Управление муниципальной программой и обеспечение условий реализации» муниципальной программы	07	09	03 1		6 257 497
Основное мероприятие "Обеспечение деятельности и выполнение функций МКУ "Централизованная Бухгалтерия учреждений образования Беловского района"	07	09	03 1 01		6 257 497
Содержание работников , осуществляющих переданные государственные полномочия по выплате компенсации части родительской платы за содержание ребенка в муниципальных образовательных учреждениях, реализующих основную общеобразовательную программу дошкольного образования	07	09	03 1 01 13120		85 497
Расходы на выплаты персоналу в целях обеспечения выполнения функций государственными (муниципальными) органами, казенными учреждениями, органами управления государственными внебюджетными фондами	07	09	03 1 01 13120	100	85 497
Расходы на обеспечение деятельности (оказание услуг) муниципальных учреждений	07	09	03 1 01 13120		6172000
Расходы на выплаты персоналу в целях обеспечения выполнения функций государственными (муниципальными) органами, казенными учреждениями, органами управления государственными внебюджетными фондами	07	09	03 1 01 С1401	100	5 328 000
Закупка товаров, работ и услуг для обеспечения государственных (муниципальных) нужд	07	09	03 1 01 С1401	200	839 000
Иные бюджетные ассигнования	07	09	03 1 01 С1401	800	5 000
Муниципальная программа "Развитие транспортной системы, обеспечение перевозки пассажиров и безопасности дорожного движения в Беловском районе Курской области в 2015-2020 годах"	07	09	11		50 000
Подпрограмма "Повышение безопасности дорожного движения в Беловском районе курской области"	07	09	11 4		50 000
Основное мероприятие "Обеспечение безопасности дорожного движения на автомобильных дорогах местного значения"	07	09	11401		50 000
Обеспечение безопасности дорожного движения на автомобильных дорогах местного значения	07	09	11 401 С1459		50 000
Закупка товаров, работ и услуг для обеспечения государственных (муниципальных) нужд	07	09	11 401 С1459	200	50 000
КУЛЬТУРА, КИНЕМАТОГРАФИЯ	08	00			19 042 188
КУЛЬТУРА	08	01			17 414 000

Муниципальная программа Беловского района Курской области «Развитие культуры Беловского района на 2017-2020годы»	08	01	01		17 414 000
Подпрограмма «Искусство» Муниципальной программы Беловского района Курской области «Развитие культуры Беловского района на 2017-2020 годы»	08	01	01 1		9 208 000
Основное мероприятие "Организация и обеспечение деятельности МКУ Беловский центр культуры и досуга"			01 1 01		9 208 000
Расходы на обеспечение деятельности (оказание услуг) муниципальных учреждений	08	01	01 101 С1401		9 208 000
Расходы на выплаты персоналу в целях обеспечения выполнения функций государственными (муниципальными) органами, казенными учреждениями, органами управления государственными внебюджетными фондами	08	01	01 101 С1401	100	6 810 000
Закупка товаров, работ и услуг для обеспечения государственных (муниципальных) нужд	08	01	01 101 С1401	200	2 330 000
Иные бюджетные ассигнования	08	01	01 101 С1401	800	68 000
Подпрограмма «Наследие» Муниципальной программы Беловского района Курской области «Развитие культуры Беловского района на 2017-2020 годы»	08	01	01 2		8 206 000
Основное мероприятие "Организация и обеспечение деятельности МКУ Беловская межпоселенческая библиотека"			01 201		8 206 000
Расходы на обеспечение деятельности (оказание услуг) муниципальных учреждений	08	01	01 201 С1401		8 206 000
Расходы на выплаты персоналу в целях обеспечения выполнения функций государственными (муниципальными) органами, казенными учреждениями, органами управления государственными внебюджетными фондами	08	01	01 201 С1401	100	6 647 000
Закупка товаров, работ и услуг для обеспечения государственных (муниципальных) нужд	08	01	01 201 С1401	200	1 519 000
Иные бюджетные ассигнования	08	01	01 201 С1401	800	40 000
Другие вопросы в области культуры, кинематографии	08	04			1 628 188
Муниципальная программа Беловского района Курской области «Развитие культуры Беловского района на 2017-2020 годы»	08	04	01		1 628 188
подпрограмма «Управление муниципальной программой и обеспечение условий реализации» Муниципальной программы Беловского района Курской области «Развитие культуры Беловского района на 2017-2020годы»	08	04	01 3		1 428 188
Основное мероприятие "Организация и обеспечение деятельности МКУ Централизованная бухгалтерия учреждений культуры"			01 3 01		1 428 188
содержание работников, осуществляющих отдельные государственные полномочия по предоставлению работникам муниципальных учреждений культуры мер социальной поддержки	08	04	01 3 0113340		37 188

Расходы на выплаты персоналу в целях обеспечения выполнения функций государственными (муниципальными) органами, казенными учреждениями, органами управления государственными внебюджетными фондами	08	04	01 3 0113340	100	37 188
Расходы на обеспечение деятельности (оказание услуг) муниципальных учреждений	08	04	013 01C1401		1391000
Расходы на выплаты персоналу в целях обеспечения выполнения функций государственными (муниципальными) органами, казенными учреждениями, органами управления государственными внебюджетными фондами	08	04	013 01C1401	100	1 232 000
Закупка товаров, работ и услуг для обеспечения государственных (муниципальных) нужд	08	04	013 01C1401	200	157 000
Иные бюджетные ассигнования	08	04	013 01C1401	800	2 000
Подпрограмма «Наследие» Муниципальной программы Беловского района Курской области «Развитие культуры Беловского района на 2017-2020 годы»	08	04	01 2		200 000
Основное мероприятие "Мероприятия по содержанию мемориальных комплексов"	08	04	01 2 02		200 000
Проведение мероприятий в области культуры	08	04	012 02C1463		200 000
Закупка товаров, работ и услуг для обеспечения государственных (муниципальных) нужд	08	04	012 02C1463	200	200 000
ЗДРАВООХРАНЕНИЕ	09				186 050
Санитарно-эпидемиологическое благополучие	09	07			186 050
Непрограммная деятельность органов местного самоуправления	09	07	77		186 050
Осуществление переданных полномочий по организации проведения мероприятий по отлову и содержанию безнадзорных животных	09	07	77 5 00 0000		186 050
организация проведения мероприятий по отлову и содержанию безнадзорных животных	09	07	77 5 0 12700		186 050
Закупка товаров, работ и услуг для обеспечения государственных (муниципальных) нужд	09	07	77 5 0 12700	200	186 050
Социальная политика	10	00			33 025 654,0
Пенсионное обеспечение	10	01			300 000,0
Муниципальная программа Беловского района Курской области "Социальная поддержка граждан Социальная поддержка граждан в Беловском районе Курской области на 2014 - 2020 годы "	10	01	02		300 000,0
подпрограмма "Развитие мер социальной поддержки отдельных категорий граждан" муниципальной программы "Социальная поддержка граждан Социальная поддержка граждан в Беловском районе Курской области на 2014 - 2020 "	10	01	02 2		300 000,0
Основное мероприятие "Предоставление выплат пенсий за выслугу лет и доплат к пенсиям муниципальных служащих Беловского района, доплат к пенсии"	10	01	02 2 01		300 000,0
Выплата пенсий за выслугу лет и доплат к пенсиям муниципальных служащих	10	01	02 2 01C1445		300 000,0
Социальное обеспечение и иные выплаты населению	10	01	02 2 01C1445	300	300 000,0
Социальное обеспечение населения	10	03			26 704 032,0
Муниципальная программа "Социальная поддержка граждан Беловского района Курской области на 2014 - 2020 годы"	10	03	02		9 960 660,0

подпрограмма "Развитие мер социальной поддержки отдельных категорий граждан" муниципальной программы "Социальная поддержка граждан Беловского района Курской области на 2014 -2020 годы"	10	03	02 2		9 960 660,0
Основное мероприятие "Обеспечение реализации комплекса мер, направленных на улучшение демографической ситуации в Курской области"	10	03	02 2 02		1 926 661,0
Ежемесячное пособие на ребенка	10	03	02 2 0211 130		1 926 661,0
Закупка товаров, работ и услуг для обеспечения государственных (муниципальных) нужд	10	03	02 2 0211 130	200	5 983,0
Социальное обеспечение и иные выплаты населению	10	03	02 2 0211 130	300	1 920 678,0
Основное мероприятие "Оказание мер социальной поддержки ветеранам труда и труженикам тыла"	10	03	02 2 03		7 362 639,0
Обеспечение мер социальной поддержки ветеранов труда	10	03	02 2 0313 150		5 465 934
Закупка товаров, работ и услуг для обеспечения государственных (муниципальных) нужд	10	03	02 2 0313 150	200	93 613
Социальное обеспечение и иные выплаты населению	10	03	02 2 0313 150	300	5 372 321
Обеспечение мер социальной поддержки тружеников тыла	10	03	02 2 0313 160		1 896 705
Закупка товаров, работ и услуг для государственных (муниципальных) нужд	10	03	02 2 0313 160	200	33 000
Социальное обеспечение и иные выплаты населению	10	03	02 2 0313 160	300	1 863 705
Основное мероприятие "Оказание мер социальной поддержки реабилитированным лицам"	10	03	02 2 04		121 704
Обеспечение мер социальной поддержки реабилитированных лиц и лиц, признанных пострадавшими от политических репрессий	10	03	02 2 0411 170		121 704,0
Закупка товаров, работ и услуг для обеспечения государственных (муниципальных) нужд	10	03	02 2 0411 170	200	2 684,0
Социальное обеспечение и иные выплаты населению	10	03	02 2 0411 170	300	119 020,0
Основное мероприятие "Оказание социальной поддержки отдельным категориям граждан по обеспечению продовольственными товарами"	10	03	02 2 05		549 656,0
предоставление социальной поддержки отдельным категориям граждан по обеспечению продовольственными товарами	10	03	0220511180		549 656,0
Закупка товаров, работ и услуг для обеспечения государственных (муниципальных) нужд	10	03	0220511180	200	12 390,0
Социальное обеспечение и иные выплаты населению	10	03	0220511180	300	537 266,0
Муниципальная программа Беловского района Курской области "Развитие образования в Беловском районе на 2014-2020 годы	10	03	03		15 080 927
Подпрограмма «Управление муниципальной программой и обеспечение условий реализации»	10	03	03 1		15 080 927
Основное мероприятие "Компенсация расходов на оплату жилых помещений, отопления и освещения работникам муниципальных образовательных организаций"	10	03	03102		15 080 927
Осуществление отдельных государственных полномочий по финансовому обеспечению мер социальной поддержки на предоставление компенсации расходов на оплату жилых помещений, отопления и освещения работникам муниципальных образовательных организаций	10	03	03 1 02 13070		15 080 927

Социальное обеспечение и иные выплаты населению	10	03	03 1 02 13070	300	15 080 927
Муниципальная программа Беловского района Курской области «Развитие культуры Беловского района на 2017-2020 годы»	10	03	01		1 662 445
Подпрограмма «Управление муниципальной программой и обеспечение условий реализации» Муниципальной программы Беловского района Курской области «Развитие культуры Беловского района на 2017-2020годы»	10	03	01 3		1 662 445
Основное мероприятие "Компенсация расходов на оплату жилых помещений, отопления и освещения работникам муниципальных учреждений культуры"	10	03	01 3 02		1 662 445
Осуществление отдельных государственных полномочий по предоставлению работникам муниципальных учреждений культуры мер социальной поддержки	10	03	01 3 02 13350		1 662 445
Социальное обеспечение и иные выплаты населению	10	03	01 3 02 13350	300	1 662 445
Охрана семьи и детства	10	04			4 560 622
Муниципальная программа Беловского района Курской области "Социальная поддержка граждан в Беловском районе Курской области на 2014-2020 годы"	10	04	02		3 226 840
Подпрограмма "Улучшение демографической ситуации, совершенствование поддержки семь и детей" Муниципальной программы Беловского района Курской области "Социальная поддержка граждан в Беловском районе Курской области 2014-2020 годы"	10	04	02 3		3 226 840
Основное мероприятие "Организация осуществления государственных выплат и пособий гражданам, имеющим детей, детям-сиротам и детям, оставшимся без попечения родителей, предоставление областного материнского капитала"	10	04	02 3 02		3 226 840
Содержание ребенка в семье опекуна и приемной семье, а также вознаграждение, причитающееся приемному родителю	10	04	02 3 02 13 190		3 226 840
Социальное обеспечение и иные выплаты населению	10	04	02 3 02 13 190	300	3 226 840
Муниципальная программа Беловского района Курской области "Развитие образования Беловского района Курской области" (2014-2020 годы)	10	04	03		1 333 782
Подпрограмма "Развитие дошкольного и общего образования детей" муниципальной программы "Развитие образования Беловского района Курской области" (2014-2020 годы)	10	04	03 2		1 333 782
Основное мероприятие "Содействие развитию дошкольного образования"	10	04	03 2 02		1 333 782
Выплата компенсации части родительской платы	10	04	03 202 13 000		1333782
Социальное обеспечение и иные выплаты населению	10	04	03 202 13 000	300	1 333 782
Другие вопросы в области социальной политики	10	06			1 461 000
Муниципальная программа Беловского района Курской области "Социальная поддержка граждан Социальная поддержка граждан в Беловском районе Курской области на 2014 - 2020 годы "	10	06	02		1 461 000

Подпрограмма «Обеспечение реализации муниципальной программы «Социальная поддержка граждан в Беловском районе Курской области на 2014 - 2020 годы»;	10	06	02 1		1 461 000
Основное мероприятие "Обеспечение деятельности и выполнение функций отдела соцобеспечения администрации Беловского района"	10	06	02 1 01		1 461 000
содержание работников, осуществляющих переданные государственные полномочия в сфере социальной защиты населения	10	06	02 1 0113 220		1 461 000
Расходы на выплаты персоналу в целях обеспечения выполнения функций государственными (муниципальными) органами, казенными учреждениями, органами управления государственными внебюджетными фондами	10	06	02 1 0113 220	100	1 454 000
Закупка товаров, работ и услуг для обеспечения государственных (муниципальных) нужд	10	06	02 1 0113 220	200	
Иные бюджетные ассигнования	10	06	02 1 0113 220	800	7 000
Физическая культура и спорт	11				5653000
Массовый спорт	11	02	08		5 653 000
Муниципальная программа «Повышение эффективности работы с молодежью, организация отдыха и оздоровления детей, молодежи, развитие физической культуры и спорта в Беловском районе Курской области» на 2017 – 2020 годы»	11	02	08		5 653 000
Подпрограмма «Реализация муниципальной политики в сфере физической культуры и спорта» Муниципальной программы «Повышение эффективности работы с молодежью, организация отдыха и оздоровления детей, молодежи, развитие физической культуры и спорта в Беловском районе Курской области» на 2017 – 2020годы»	11	02	08 3		5 653 000
Основное мероприятие «Обеспечение деятельности и выполнение функций физкультурно-оздоровительным комплексом Беловского района».	11	02	08 3 03		5 253 000
Расходы на обеспечение деятельности (оказание услуг) муниципальных учреждений	11	02	08 3 03 C1401		5 253 000
Расходы на выплаты персоналу в целях обеспечения выполнения функций государственными (муниципальными) органами, казенными учреждениями, органами управления государственными внебюджетными фондами	11	02	08 3 03 C1401	100	3 079 000
Закупка товаров, работ и услуг для обеспечения государственных (муниципальных) нужд	11	02	08 3 03 C1401	200	2 174 000
Основное мероприятие "Обеспечение организации и проведения физкультурных и массовых спортивных мероприятий"	11	02	08 3 01		200 000
Создание условий, обеспечивающих повышение мотивации жителей муниципального образования к регулярным занятиям физической культурой и спортом и ведению здорового образа жизни	11	02	08 3 01C1406		200 000
Закупка товаров, работ и услуг для обеспечения государственных (муниципальных) нужд	11	02	08 3 01C1406	200	200 000
Основное мероприятие "Материально-техническое обеспечение спортивных сборных команд муниципального района (отдельных спортсменов муниципального района"	11	02	08 3 02		200 000

Создание условий для успешного выступления спортсменов муниципального образования на областных спортивных соревнованиях и развития спортивного резерва	11	02	08 3 02С1407		200 000
Закупка товаров, работ и услуг для обеспечения государственных (муниципальных) нужд	11	02	08 3 02С1407	200	200 000
МЕЖБЮДЖЕТНЫЕ ТРАНСФЕРТЫ	14	00			6208202
Межбюджетные трансферы общего характера бюджетам субъектов Российской Федерации и муниципальных образований	14	01			6208202
Муниципальная программа «Создание условий для эффективного и ответственного управления муниципальными финансами, муниципальным долгом и повышения устойчивости бюджетов муниципального района «Беловский район» на 2015-2020 годы »	14	01	14		6208202
Подпрограмма «Эффективная система межбюджетных отношений муниципального района «Беловский район»	14	01	14 2		6 208 202
Основное мероприятие "Выравнивание бюджетной обеспеченности муниципальных образований"	14	01	14 201		6 208 202
Осуществление отдельных государственных полномочий по расчету и предоставлению дотаций на выравнивание бюджетной обеспеченности поселений	14	01	14 2 01 13450		6 208 202
Межбюджетные трансферты	14	01	14 2 01 13450	500	6 208 202

РАСПРЕДЕЛЕНИЕ БЮДЖЕТНЫХ АССИГНОВАНИЙ ПО РАЗДЕЛАМ И ПОДРАЗДЕЛАМ, ЦЕЛЕВЫМ СТАТЬЯМ (муниципальным программам Беловского муниципального района и непрограммным направлениям деятельности), ГРУППАМ ВИДОВ РАСХОДОВ КЛАССИФИКАЦИИ РАСХОДОВ БЮДЖЕТА РАЙОНА НА 2019-2020 ГОДЫ

Наименование	Рз	ПР	ЦСР	ВР	сумма рублей	
					2019 год	2020 год
ВСЕГО РАСХОДОВ	0	0	000 00 00	0	335 387 992,00	354 928 524,00
ОБЩЕГОСУДАРСТВЕННЫЕ ВОПРОСЫ	01				32 776 981	32 346 287
Функционирование высшего должностного лица субъекта Российской Федерации и муниципального образования	01	02			1450000	1450000
Обеспечение функционирования главы муниципального образования	01	02	71		1450000	1450000
глава муниципального образования	01	02	71 1 00		1450000	1450000
Обеспечение деятельности и выполнение функций органов местного самоуправления	01	02	71 1 00С1402		1450000	1450000
Расходы на выплаты персоналу в целях обеспечения выполнения функций государственными (муниципальными) органами, казенными учреждениями, органами управления государственными внебюджетными фондами	01	02	71 1 00С1402	100	1 450 000	1 450 000
Функционирование законодательных (представительных) органов государственной власти и представительных органов муниципальных образований	01	03			1041000	1041000
Обеспечение деятельности представительного органа муниципального образования	01	03	75		1041000	1041000
Аппарат Представительного Собрания Беловского района курской области	01	03	75 3 00		1041000	1041000
Обеспечение деятельности и выполнение функций органов местного самоуправления	01	03	75 3 00С1402		1041000	1041000
Расходы на выплаты персоналу в целях обеспечения выполнения функций государственными (муниципальными) органами, казенными учреждениями, органами управления государственными внебюджетными фондами	01	03	75 3 00С1402	100	990000	990000
Закупка товаров, работ и услуг для обеспечения государственных (муниципальных) нужд	01	03	75 3 00С1402	200	50 000	50 000
Иные бюджетные ассигнования	01	03	75 3 00С1402	800	1000	1000
Функционирование Правительства Российской Федерации, высших исполнительных органов государственной власти субъектов Российской Федерации, местных администраций	01	04			19 979 081	19 979 081
Муниципальная программа Беловского района Курской области "Социальная поддержка граждан в Беловском районе Курской области" (2014-2020 годы)	01	04	02 0		876600	876600
Подпрограмма "Улучшение демографической ситуации, совершенствование поддержки семь и детей" Муниципальной программы	01	04	02 3		876600	876600

Беловского района Курской области "Социальная поддержка граждан в Беловском районе Курской области" (2014- 2020 годы)						
Основное мероприятие "Обеспечение исполнения переданных органам местного самоуправления государственных полномочий по организации и осуществлению деятельности по опеке и попечительству"	01	04	02301		876600	876600
Содержание работников осуществляющих переданные государственные полномочия по организации и осуществлению деятельности по опеке и попечительству	01	04	023011317 0		876600	876600
Расходы на выплаты персоналу в целях обеспечения выполнения функций государственными (муниципальными) органами, казенными учреждениями, органами управления государственными внебюджетными фондами	01	04	023011317 0	100	876600	876600
Закупка товаров, работ и услуг для обеспечения государственных (муниципальных) нужд	01	04	023011317 0	200	0	0
Муниципальная программа «Развитие муниципальной службы в Беловском районе Курской области на 2014-2020 годы»	01	04	09		1277000	1277000
Подпрограмма "Реализация мероприятий, направленных на развитие муниципальной службы" муниципальной программы «Развитие муниципальной службы в Беловском районе Курской области на 2014-2020 годы»	01	04	09 1		1 277 000	1 277 000
Основное мероприятие "обучение (повышение квалификации муниципальных служащих, обучающих семинаров, консультационных семинаров и лекций);	01	04	09 1 01		50000	50000
Мероприятия направленные на развитие муниципальной службы	01	04	09 101C1437		50000	50000
Закупка товаров, работ и услуг для обеспечения государственных (муниципальных) нужд	01	04	09 101C1437	200	50 000	50 000
Основное мероприятие "Обеспечение материально-техническими ресурсами и информационно – коммуникационное сопровождение 60 рабочих мест муниципальных служащих Беловского района"	01	04	9 102		1 227 000	1 227 000
Мероприятия направленные на развитие муниципальной службы	01	04	09 102C1437		1 227 000	1 227 000
Закупка товаров, работ и услуг для государственных (муниципальных) нужд	01	04	09 102C1437	200	1 227 000	1 227 000
Муниципальная программа "Развитие архивного дела в Беловском районе Курской области на 2014-2020 годы"	01	04	10		218 661	218 661
Подпрограмма «Управление муниципальной программой и обеспечение условий реализации» муниципальной программы «Развитие архивного дела в Беловском районе Курской области на 2014-2020 годы»	01	04	10 1		218 661	218 661
Основное мероприятие "Обеспечение исполнения переданных органам местного самоуправления государственных полномочий в сфере архивного	01	04	10 1 01		218 661	218 661

дела"						
Осуществление отдельных государственных полномочий в сфере архивного дела	01	04	10 1 0113360		218 661	218 661
Расходы на выплаты персоналу в целях обеспечения выполнения функций государственными (муниципальными) органами, казенными учреждениями, органами управления государственными внебюджетными фондами	01	04	10 1 0113360	100	218 661	218 661
Муниципальная программа Профилактика преступлений и иных правонарушений в Беловском районе Курской области на 2017-2021 годы»	01	04	12		584 400	584 400
Подпрограмма «Управление муниципальной программой и обеспечение условий реализации» муниципальной программы Беловского района Курской области Профилактика преступлений и иных правонарушений в Беловском районе Курской области на 2017-2021 годы»	01	04	12 1		584 400	584 400
Основное мероприятие "Обеспечение исполнения переданных органам местного самоуправления государственных полномочий по обеспечению деятельности комиссий по делам несовершеннолетних и защите их прав и административной комиссии"	01	04	12 1 01		584 400	584 400
Осуществление отдельных государственных полномочий по обеспечению деятельности комиссий по делам несовершеннолетних и защите их прав	01	04	1 210 113 180		292 200	292 200
Расходы на выплаты персоналу в целях обеспечения выполнения функций государственными (муниципальными) органами, казенными учреждениями, органами управления государственными внебюджетными фондами	01	04	1 210 113 180	100	292 200	292 200
Осуществление отдельных государственных полномочий по организации и обеспечению деятельности административных комиссий	01	04	1 210 113 480		292200	292200
Расходы на выплаты персоналу в целях обеспечения выполнения функций государственными (муниципальными) органами, казенными учреждениями, органами управления государственными внебюджетными фондами	01	04	1 210 113 480	100	292200	292200
Муниципальная программа Беловского района Курской области «Содействие занятости населения на 2014 -2020 годы»	01	04	17		292 200	292 200
Подпрограмма «Развитие институтов рынка труда» муниципальной программы Беловского района Курской области «Содействие занятости населения на 2014-2020 годы»	01	04	17 2		292 200	292 200
Основное мероприятие "Обеспечение исполнения переданных органам местного самоуправления государственных полномочий в сфере трудовых отношений"	01	04	17 2 01		292 200	292 200
Осуществление отдельных государственных полномочий в сфере	01	04	17 2 01 13310		292 200	292 200

трудовых отношений						
Расходы на выплаты персоналу в целях обеспечения выполнения функций государственными (муниципальными) органами, казенными учреждениями, органами управления государственными внебюджетными фондами	01	04	17 2 01 13310	100	292 200	292 200
Обеспечение функционирования местных администраций	01	04	73		16701000	16701000
Обеспечение деятельности администрации муниципального образования	01	04	73 1 00		16701000	16701000
Обеспечение деятельности и выполнение функций органов местного самоуправления	01	04	73 100С 1402		16398600	16398600
Расходы на выплаты персоналу в целях обеспечения выполнения функций государственными (муниципальными) органами, казенными учреждениями, органами управления государственными внебюджетными фондами	01	04	73 100С 1402	100	16382600	16382600
Закупка товаров, работ и услуг для обеспечения государственных (муниципальных) нужд	01	04	73 100С 1402	200	0	0
Иные бюджетные ассигнования	01	04	73 100С 1402	800	16000	16000
Осуществление переданных полномочий в сфере внутреннего муниципального финансового контроля	01	04	73 100П 1485		302400	302400
Расходы на выплаты персоналу в целях обеспечения выполнения функций государственными (муниципальными) органами, казенными учреждениями, органами управления государственными внебюджетными фондами	01	04	73 100П 1485	100	302400	302400
Непрограммная деятельность органов местного самоуправления	01	04	77		29 220	29 220
Осуществление переданных полномочий по организации проведения мероприятий по отлову и содержанию безнадзорных животных	01	04	77 5 00 0000		29 220	29 220
Содержание работников осуществляющих отдельные государственные полномочия по организации проведения мероприятий по отлову и содержанию безнадзорных животных	01	04	77 5 0 12712		29 220	29 220
Расходы на выплаты персоналу в целях обеспечения выполнения функций государственными (муниципальными) органами, казенными учреждениями, органами управления государственными внебюджетными фондами	01	04	77 5 0 12712	100	29 220	29 220
Обеспечение деятельности финансовых, налоговых и таможенных органов и органов финансового (финансово-бюджетного) надзора	01	06			2 034 000	2 034 000
Муниципальная программа «Развитие муниципальной службы в Беловском районе Курской области на 2014-2020 годы»	01	06	09		80000	80000
Подпрограмма "Реализация мероприятий, направленных на развитие муниципальной службы" муниципальной программы «Развитие муниципальной службы в Беловском районе Курской области на 2014-2020 годы»	01	06	09 1		80 000	80 000
Основное мероприятие "Обеспечение материально-техническими ресурсами и информационно – коммуникационное сопровождение 60 рабочих мест муниципальных служащих Беловского района"	01	06	9 102		80 000	80 000

Мероприятия направленные на развитие муниципальной службы	01	06	09 102C1437		80 000	80 000
Закупка товаров, работ и услуг для государственных (муниципальных) нужд	01	06	09 102C1437	200	80 000	80 000
Муниципальная программа «Создание условий для эффективного и ответственного управления муниципальными финансами, муниципальным долгом и повышения устойчивости бюджетов муниципального района «Беловский район» на 2015-2020 годы »	01	06	14		1954000	1954000
Подпрограмма Обеспечение реализации муниципальной программы муниципального района «Беловский район» «Создание условий для эффективного и ответственного управления муниципальными финансами, муниципальным долгом и повышения устойчивости бюджетов муниципального района «Беловский район»»	01	06	14 3		1954000	1954000
Основное мероприятие "Обеспечение деятельности и выполнение функций управления финансов администрации Беловского района"	01	06	14 3 01		1954000	1954000
Обеспечение деятельности и выполнение функций органов местного самоуправления	01	06	14 3 01C1402		1954000	1954000
Расходы на выплаты персоналу в целях обеспечения выполнения функций государственными (муниципальными) органами, казенными учреждениями, органами управления государственными внебюджетными фондами	01	06	14 3 01C1402	100	1 953 000	1 953 000
Закупка товаров, работ и услуг для обеспечения государственных (муниципальных) нужд	01	06	14 3 01C1402	200	0	0
Иные бюджетные ассигнования	01	06	14 3 01C1402	800	1000	1000
Резервные фонды	01	11			200000,00	200000,00
Резервные фонды органов местного самоуправления	01	11	78		200000,00	200000,00
Резервные фонды	01	11	78 1 00		200000,00	200000,00
Резервный фонд местной администрации	01	11	78 100 C1403		200000,00	200000,00
Иные бюджетные ассигнования	01	11	78 100 C1403	800	200 000,00	200 000,00
Другие общегосударственные вопросы	01	13			8 072 900	7 642 206
Муниципальная программа Беловского района Курской области "Социальная поддержка граждан в Беловском районе Курской области на 2014 - 2020 годы"	01	13	02		122900	122900
Подпрограмма «Обеспечение реализации муниципальной программы «Социальная поддержка граждан в Беловском районе Курской области на 2014 - 2020 годы»;	01	13	02 1		122900	122900
Основное мероприятие "Оказание мер социальной поддержки общественным организациям ветеранов войны, труда, Вооруженных Сил и правоохранительных органов"	01	13	02 1 02		122900	122900
Оказание финансовой поддержки общественным организациям ветеранов	01	13	02 1 0213200		122900	122900

войны, труда, Вооруженных Сил и правоохранительных органов						
Предоставление субсидий бюджетным, автономным учреждениям и иным некоммерческим организациям	01	13	02 1 0213200	600	122 900	122 900
Муниципальная программа «Управление муниципальным имуществом и земельными ресурсами Беловского района Курской области» (2015-2020 годы)	01	13	04		400 000	400 000
Подпрограмма «Управление муниципальной программой и обеспечение условий реализации» муниципальной программы «Управление муниципальным имуществом и земельными ресурсами Беловского района Курской области»(2015-2020 годы)	01	13	04 1		400 000	400 000
Основное мероприятие «Осуществление мероприятий в области имущественных и земельных отношений».	01	13	04 1 01		400 000	400 000
Мероприятия в области имущественных отношений	01	13	04 1 01C1467		400 000	400 000
Закупка товаров, работ и услуг для обеспечения государственных (муниципальных) нужд	01	13	04 1 01C1467	200	400 000	400 000
Муниципальная программа "Развитие транспортной системы, обеспечение перевозки пассажиров и безопасности дорожного движения в Беловском районе Курской области в 2015-2020 годах"	01	13	11		200 000	200 000
Подпрограмма "Повышение безопасности дорожного движения в Беловском районе курской области"	01	13	11 4		200 000	200 000
Основное мероприятие "Обеспечение безопасности дорожного движения на автомобильных дорогах местного значения"	01	13	11401		200 000	200 000
Обеспечение безопасности дорожного движения на автомобильных дорогах местного значения	01	13	11 401 C1459		200 000	200 000
Закупка товаров, работ и услуг для обеспечения государственных (муниципальных) нужд	01	13	11 401 C1459	200	200 000	200 000
Муниципальная программа Профилактика преступлений и иных правонарушений в Беловском районе Курской области на 2017-2021 годы»	01	13	12		20 000	20 000
Подпрограмма «Обеспечение правопорядка на территории Беловского района»	01	13	12 2		20 000	20 000
Основное мероприятие "Создание комплексной системы мер по профилактике потребления наркотиков"	01	13	12 2 01		20 000	20 000
Создание комплексной системы мер по профилактике потребления наркотиков	01	13	12 201 C 1486		20 000	20 000
Закупка товаров, работ и услуг для обеспечения государственных (муниципальных) нужд	01	13	12 201 C 1486	200	20 000	20 000
Реализация государственных функций, связанных с общегосударственным управлением	01	13	76		60 000	60 000
Выполнение других обязательств Беловского района Курской области	01	13	76 1 00		60 000	60 000

Выполнение других (прочих) обязательств органа местного самоуправления	01	13	76 100 C1404		60 000	60 000
Закупка товаров, работ и услуг для обеспечения государственных (муниципальных) нужд	01	13	76 100 C1404	200	60 000	60 000
Непрограммная деятельность органов местного самоуправления	01	13	77		1 404 554	973 860
Непрограммные расходы органов местного самоуправления	01	13	77 2 00		1 404 554	973 860
Выполнение других (прочих) обязательств органа местного самоуправления	01	13	77 2 00C1404		40 000	40 000
Закупка товаров, работ и услуг для обеспечения государственных (муниципальных) нужд	01	13	77 200 C1404	200	0	0
Иные бюджетные ассигнования	01	13	77 2 00C1404	800	40 000	40 000
Реализация мероприятий по распространению официальной информации	01	13	77 200 C1439		10 000	10 000
Закупка товаров, работ и услуг для обеспечения государственных (муниципальных) нужд	01	13	77 2 00C1439	200	10 000	10 000
Осуществление переданных органам государственной власти субъектов Российской Федерации в соответствии с пунктом 1 статьи 4 Федерального закона «Об актах гражданского состояния» полномочий Российской Федерации на государственную регистрацию актов гражданского состояния	01	13	77 2 00 59300		1 354 554	923 860
Расходы на выплаты персоналу в целях обеспечения выполнения функций государственными (муниципальными) органами, казенными учреждениями, органами управления государственными внебюджетными фондами	01	13	77 2 00 59300	100	744500	744500
Закупка товаров, работ и услуг для обеспечения государственных (муниципальных) нужд	01	13	77 2 00 59300	200	610 054	179 360
Непрограммные расходы на обеспечение деятельности муниципальных казенных учреждений	01	13	79		5 865 446	5 865 446
расходы на обеспечение деятельности муниципальных казенных учреждений, не вошедшие в программные мероприятия	01	13	79 1 00		5 865 446	5 865 446
Расходы на выплаты персоналу в целях обеспечения выполнения функций государственными (муниципальными) органами, казенными учреждениями, органами управления государственными внебюджетными фондами	01	13	79 1 00C1401	100	2 419 000	2 419 000
Закупка товаров, работ и услуг для обеспечения государственных (муниципальных) нужд	01	13	79 1 00C1401	200	3 330 000	3 330 000
Иные бюджетные ассигнования	01	13	79 1 00C1401	800	116 446	116 446
Национальная безопасность и правоохранительная деятельность	03	00			2 444 000	2 444 000
Защита населения и территории от чрезвычайных ситуаций природного и техногенного характера, гражданская оборона	03	09			2 414 000	2 414 000
Муниципальная программа Беловского района Курской области «Защита населения и территории от чрезвычайных ситуаций, обеспечение пожарной безопасности и безопасности людей на водных объектах в Беловском районе на 2014-2020 годы»	03	09	13		2 414 000	2 414 000

Подпрограмма «Обеспечение комплексной безопасности жизнедеятельности населения от чрезвычайных ситуаций природного и техногенного характера, стабильности техногенной обстановки в Беловском районе на 2015-2020 годы» муниципальной программы Беловского района «Защита населения и территории от чрезвычайных ситуаций, обеспечение пожарной безопасности и безопасности людей на водных объектах в Беловском районе на 2014-2020 годы»	03	09	13 1		1714000	1714000
Основное мероприятие "совершенствование объединенной системы оперативно-диспетчерского управления в чрезвычайных ситуациях Беловского района Курской области"	03	09	13102		1714000	1714000
Расходы на обеспечение деятельности (оказание услуг) муниципальных учреждений	03	09	13 1 02C1401		1714000	1714000
Расходы на выплаты персоналу в целях обеспечения выполнения функций государственными (муниципальными) органами, казенными учреждениями, органами управления государственными внебюджетными фондами	03	09	13 1 02C1401	100	1714000	1714000
Подпрограмма «Снижение рисков и смягчение последствий чрезвычайных ситуаций природного и техногенного характера в Беловском районе на 2015-2020 годы» муниципальной программы Беловского района Курской области «Защита населения и территорий от чрезвычайных ситуаций, обеспечение пожарной безопасности и безопасности людей на водных объектах в Беловском районе на 2014-2020 годы»	03	09	13 2		700 000	700 000
Основное мероприятие "предупредительные мероприятия по защите населения и территорий от чрезвычайных ситуаций природного и техногенного характера".	03	09	13 2 03		200 000	200 000
Отдельные мероприятия в области гражданской обороны, защиты населения и территорий от чрезвычайных ситуаций, безопасности людей на водных объектах	03	09	13 2 03C1460		200 000	200 000
Закупка товаров, работ и услуг для обеспечения государственных (муниципальных) нужд	03	09	13 2 03C1460	200	200 000	200 000
Основное мероприятие "Создание на территории Беловского района комплексной системы обеспечения безопасности жизнедеятельности населения Беловского района АПК "Безопасный город"	03	09	13 2 04		500 000	500 000
Отдельные мероприятия в области гражданской обороны, защиты населения и территорий от чрезвычайных ситуаций, безопасности людей на водных объектах	03	09	13 2 04C1460		500 000	500 000
Закупка товаров, работ и услуг для обеспечения государственных (муниципальных) нужд	03	09	13 2 04C1460	200	500 000	500 000
Другие вопросы в области национальной безопасности и	03	14			30 000	30 000

правоохранительной деятельности						
Муниципальная программа Профилактика преступлений и иных правонарушений в Беловском районе Курской области на 2017-2021 годы»	03	14	12 0		30 000	30 000
Подпрограмма «Обеспечение правопорядка на территории Беловского района» муниципальной программы Беловского района Курской области "Профилактика преступлений и иных правонарушений в Беловском районе Курской области на 2017-2021годы»	03	14	12 2		30 000	30 000
Основное мероприятие "Обеспечение общественной и личной безопасности граждан на территории Беловского района"	03	14	12 202		30 000	30 000
Реализация мероприятий направленных на обеспечение правопорядка на территории муниципального образования	03	14	12 202 С 1435		30 000	30 000
Закупка товаров, работ и услуг для обеспечения государственных (муниципальных) нужд	03	14	12 202 С 1435	200	30 000	30 000
НАЦИОНАЛЬНАЯ ЭКОНОМИКА	04	00			8 770 847	9 033 311
Транспорт	04	08			1 200 000	1 200 000
Муниципальная программа "Развитие транспортной системы, обеспечение перевозки пассажиров и безопасности дорожного движения в Беловском районе Курской области в 2015-2020 годах"	04	08	11		1 200 000	1 200 000
Подпрограмма "Развитие пассажирских перевозок в Беловском районе Курской области"	04	08	11 3		1 200 000	1 200 000
Основное мероприятие" Расходы местных бюджетов на поддержку автомобильного и других видов транспорта (за исключением железнодорожного, водного и воздушного транспорта), включая обеспечение равной доступности услуг общественного транспорта на территории Беловского муниципальнго района для отдельных категорий граждан".	04	08	11 3 01		1 200 000	1 200 000
Отдельные мероприятия по другим видам транспорта	04	08	11 3 01С1426		1 200 000	1 200 000
Иные бюджетные ассигнования	04	08	11 3 01С1426	800	1 200 000	1 200 000
Дорожное хозяйство (дорожные фонды)	04	09			7 540 847,00	7 803 311,00
Муниципальная программа "Развитие транспортной системы, обеспечение перевозки пассажиров и безопасности дорожного движения в Беловском районе Курской области в 2015-2020 годах"	04	09	11		7 540 847,00	7 803 311,00
Подпрограмма "Развитие сети автомобильных дорог Беловского района Курской области"	04	09	11 2		7 540 847,00	7 803 311,00
Оснвное мероприятие" Расходы бюджета Беловского муниципального района на капитальный ремонт, строительство (реконструкцию) и содержание автомобильных дорог общего пользования местного значения"	04	09	11 2 01		7 540 847,00	7 803 311,00

Строительство (реконструкция) автомобильных дорог общего пользования местного значения	04	09	11 2 01 C1423		2 000 000	2 000 000
Капитальные вложения в объекты государственной (муниципальной) собственности	04	09	11 2 01 C1423	400	2 000 000	2 000 000
Капитальный ремонт, ремонт и содержание автомобильных дорог общего пользования местного значения	04	09	11 201 C14 24		5 540 847,00	5 803 311,00
Закупка товаров, работ и услуг для обеспечения государственных (муниципальных) нужд	04	09	11 201 C14 24	200	5 540 847,00	5 803 311,00
Другие вопросы в области национальной экономики	04	12			30 000,00	30 000,00
Муниципальная программа «Развитие малого предпринимательства в Беловском районе Курской области на 2014 - 2020 годы»	04	12	15		30000,00	30000,00
Подпрограмма «Содействие развитию малого предпринимательства» муниципальной программы «Развитие малого предпринимательства в Беловском районе Курской области на 2014 - 2020 годы»	04	12	15 1		30000,00	30000,00
Основное мероприятие "приобретение специализированного демонстрационного оборудования, тематических демонстрационных стендов, и других материалов для участия в региональных и межрегиональных выставках"	04	12	15106		30000,00	30000,00
обеспечение условий для развития малого и среднего предпринимательства на территории муниципального образования	04	12	15 106 C 14 05		30000,00	30000,00
Закупка товаров, работ и услуг для обеспечения государственных (муниципальных) нужд	04	12	15 106 C 14 05	200	30 000,00	30 000,00
ЖИЛИЩНО-КОММУНАЛЬНОЕ ХОЗЯЙСТВО	05				500 000,00	500 000,00
Благоустройство	05	03			500 000	500 000
Муниципальная программа "Обеспечение доступным и комфортным жильем и коммунальными услугами население Беловского района Курской области"	05	03	07		500 000	500 000
Подпрограмма «Обеспечение качественными услугами ЖКХ населения Беловского района Курской области» муниципальной программы "Обеспечение доступным и комфортным жильем и коммунальными услугами население Беловского района Курской области"	05	03	07 3		500 000	500 000
Основное мероприятие "сбор и удаление твердых и жидких бытовых отходов"	05	03	07 3 01		500 000	500 000
Мероприятия по сбору и транспортированию твердых коммунальных отходов	05	03	07 3 01C1457		500 000	500 000
Закупка товаров, работ и услуг для обеспечения государственных (муниципальных) нужд	05	03	07 3 01C1457	200	500 000	500 000
Образование	07	00			227 588 137	247 731 472
Дошкольное образование	07	01			41 200 980,00	41 200 980,00
Муниципальная программа Беловского района Курской области "Развитие образования в Беловском районе на 2014-2017 годы	07	01	03		40 800 980,00	40 800 980,00

Подпрограмма "Развитие дошкольного и общего образования детей" муниципальной программы "Развитие образования в Беловском районе на 2014-2017 годы	07	01	03 2		40 800 980,00	40 800 980,00
Основное мероприятие "Реализация дошкольных образовательных программ"	07	01	03 2 01		40 800 980,00	40 800 980,00
Реализация образовательной программы дошкольного образования в части финансирования расходов на оплату труда работников муниципальных дошкольных образовательных организаций, расходов на приобретение учебных пособий, средств обучения, игр, игрушек (за исключением расходов на содержание зданий и оплату коммунальных услуг,)	07	01	03 2 01 13030		17 773 980,00	17 773 980,00
Расходы на выплаты персоналу в целях обеспечения выполнения функций государственными (муниципальными) органами, казенными учреждениями, органами управления государственными внебюджетными фондами	07	01	03 2 01 13030	100	17 524 937,00	17 524 937,00
Закупка товаров, работ и услуг для обеспечения государственных (муниципальных) нужд	07	01	03 2 01 13030	200	249 043,00	249 043,00
Расходы на обеспечение деятельности (оказание услуг) муниципальных учреждений	07	01	03 201 С 14 01		23 027 000,00	23 027 000,00
Расходы на выплаты персоналу в целях обеспечения выполнения функций государственными (муниципальными) органами, казенными учреждениями, органами управления государственными внебюджетными фондами	07	01	03 201 С 14 01	100	11 121 000	11 121 000
Закупка товаров, работ и услуг для обеспечения государственных (муниципальных) нужд	07	01	03 201 С 14 01	200	11 402 000,00	11 402 000,00
Иные бюджетные ассигнования	07	01	03 201 С 14 01	800	504 000	504 000
Муниципальная программа Профилактика преступлений и иных правонарушений в Беловском районе Курской области на 2015-2017 годы»	07	01	12 0		400 000,00	400 000,00
Подпрограмма «Обеспечение правопорядка на территории Беловского района» муниципальной программы Беловского района Курской области "Профилактика преступлений и иных правонарушений в Беловском районе Курской области на 2015-2017 годы»	07	01	12 2		400 000,00	400 000,00
Основное мероприятие "Установка видеонаблюдения в учреждениях образования Беловского района"	07	01	12 204		400 000,00	400 000,00
Реализация мероприятий направленных на обеспечение правопорядка на территории муниципального образования	07	01	12 204 С 1435		400 000,00	400 000,00
Закупка товаров, работ и услуг для обеспечения государственных (муниципальных) нужд	07	01	12 204 С 1435	200	400 000,00	400 000,00
Общее образование	07	02			163 519 560	183 662 895
Муниципальная программа Беловского района Курской области "Развитие образования в Беловском районе на 2014-2017 годы	07	02	03		162 674 560	182 817 895

Подпрограмма "Развитие дошкольного и общего образования детей" муниципальной программы "Развитие образования в Беловском районе на 2014-2017 годы	07	02	03 2		162 674 560	182 817 895
Основное мероприятие "Реализация основных общеобразовательных программ"	07	02	03 2 03		157 684 771	177 828 106
Реализация основных и дополнительных общеобразовательных программ в части финансирования расходов на оплату труда работников муниципальных общеобразовательных организаций, расходов на приобретение учебников и учебных пособий, средств обучения, игр, игрушек (за исключением расходов на содержание зданий и оплату коммунальных услуг)	07	02	03 2 0313 040		126049612	141880517
Расходы на выплаты персоналу в целях обеспечения выполнения функций государственными (муниципальными) органами, казенными учреждениями, органами управления государственными внебюджетными фондами	07	02	03 2 0313 040	100	117773542	133604447
Закупка товаров, работ и услуг для обеспечения государственных (муниципальных) нужд	07	02	03 2 0313 040	200	8276070	8276070
Расходы на обеспечение деятельности (оказание услуг) муниципальных учреждений	07	02	03 203 C 14 01		31 635 159	35 947 589
Закупка товаров, работ и услуг для обеспечения государственных (муниципальных) нужд	07	02	03 203 C 14 01	200	25 272 159	29 584 589
Иные бюджетные ассигнования	07	02	03 203 C 14 01	800	6 363 000	6 363 000
Основное мероприятие "Содействие развитию общего образования"	07	02	032 04		3 068 000	3 068 000
Обеспечение предоставления мер социальной поддержки работникам муниципальных образовательных организаций	07	02	03 204 S3060		568000	568000
Расходы на выплаты персоналу в целях обеспечения выполнения функций государственными (муниципальными) органами, казенными учреждениями, органами управления государственными внебюджетными фондами	07	02	03 204 S3060	100	568 000	568 000
Мероприятия по организации питания обучающихся из малообеспеченных и многодетных семей, а также обучающихся в специальных (коррекционных) классах муниципальных общеобразовательных организаций	07	02	03 204 S3090		2 500 000	2 500 000
Закупка товаров, работ и услуг для обеспечения государственных (муниципальных) нужд	07	02	03 204 S3090	200	2 500 000	2 500 000
Основное мероприятие "Развитие кадрового потенциала системы общего образования детей"	07	02	03 2 05 13110		1 921 789	1 921 789
Ежемесячное денежное вознаграждение за классное руководство	07	02	03 2 05 13110		1 921 789	1 921 789
Расходы на выплаты персоналу в целях обеспечения выполнения функций государственными (муниципальными) органами, казенными учреждениями, органами управления государственными внебюджетными фондами	07	02	03 2 05 13110	100	1 921 789	1 921 789

Муниципальная программа Профилактика преступлений и иных правонарушений в Беловском районе Курской области на 2015-2017 годы»	07	02	12 0		800 000	800 000
Подпрограмма «Обеспечение правопорядка на территории Беловского района» муниципальной программы Беловского района Курской области "Профилактика преступлений и иных правонарушений в Беловском районе Курской области на 2015-2017 годы»	07	02	12 2		800 000	800 000
Основное мероприятие "Профилактика терроризма и экстримизма на территории Беловского района"	07	02	12 203		600 000	600 000
Реализация мероприятий направленных на обеспечение правопорядка на территории муниципального образования	07	02	12 203 С 1435		600 000	600 000
Закупка товаров, работ и услуг для обеспечения государственных (муниципальных) нужд	07	02	12 203 С 1435	200	600 000	600 000
Основное мероприятие "Установка видеонаблюдения в учреждениях образования Беловского района"	07	02	12 204		200 000	200 000
Реализация мероприятий направленных на обеспечение правопорядка на территории муниципального образования	07	02	12 204 С 1435		200 000	200 000
Закупка товаров, работ и услуг для обеспечения государственных (муниципальных) нужд	07	02	12 204 С 1435	200	200 000	200 000
Муниципальная программа Беловского района Курской области «Содействие занятости населения на 2014 -2020 годы»	07	02	17		45 000	45 000
Подпрограмма «Содействие временной занятости населения» муниципальной программы «Содействие занятости населения на 2014 -2020 годы»	07	02	17 1		45 000	45 000
Основное мероприятие "Организация временного трудоустройства несовершеннолетних граждан в возрасте от 14 до 18 лет в свободное от учебы время".	07	02	17 1 01		45 000	45 000
Развитие рынка труда, повышение эффективности занятости населения	07	02	17 101С 1436		45 000	45 000
Закупка товаров, работ и услуг для обеспечения государственных (муниципальных) нужд	07	02	17 101С 1436	200	45 000	45 000
Дополнительное образование	07	03			11 640 000	11 640 000
Муниципальная программа Беловского района Курской области "Развитие образования в Беловском районе на 2014-2020 годы	07	03	03		11 540 000	11 540 000
Подпрограмма «Развитие дополнительного образования и системы воспитания детей»	07	03	03 3		11 540 000	11 540 000
Основное мероприятие "Содействие развитию дополнительного образования"	07	03	03 3 01		11 540 000	11 540 000
Расходы на обеспечение деятельности (оказание услуг) муниципальных учреждений	07	03	03 3 01 С1401		11540000	11540000

Расходы на выплаты персоналу в целях обеспечения выполнения функций государственными (муниципальными) органами, казенными учреждениями, органами управления государственными внебюджетными фондами	07	03	03 3 01 С1401	100	10537000	10537000
Закупка товаров, работ и услуг для обеспечения государственных (муниципальных) нужд	07	03	03 3 01 С1401	200	880 000	880 000
Иные бюджетные ассигнования	07	03	03 3 01 С1401	800	123 000	123 000
Муниципальная программа Профилактика преступлений и иных правонарушений в Беловском районе Курской области на 2015-2017 годы»	07	03	12 0		100 000	100 000
Подпрограмма «Обеспечение правопорядка на территории Беловского района» муниципальной программы Беловского района Курской области "Профилактика преступлений и иных правонарушений в Беловском районе Курской области на 2015-2017 годы»	07	03	12 2		100 000	100 000
Основное мероприятие "Установка видеонаблюдения в учреждениях образования Беловского района"	07	03	12 204		100 000	100 000
Реализация мероприятий направленных на обеспечение правопорядка на территории муниципального образования	07	03	12 204 С 1435		100 000	100 000
Закупка товаров, работ и услуг для обеспечения государственных (муниципальных) нужд	07	03	12 204 С 1435	200	100 000	100 000
Молодежная политика	07	07			4 920 100	4 920 100
Муниципальная программа «Повышение эффективности работы с молодежью, организация отдыха и оздоровления детей, молодежи, развитие физической культуры и спорта в Беловском районе Курской области» на 2017 – 2020 годы"	07	07	08		4 920 100	4 920 100
Подпрограмма «Повышение эффективности реализации молодежной политики» муниципальной программы Курской области «Повышение эффективности работы с молодежью, организация отдыха и оздоровления детей, молодежи, развитие физической культуры и спорта в Беловском районе Курской области» на 2017 – 2020 годы»	07	07	08 2		300 000	300 000
Основное мероприятие "Реализация мероприятий по созданию условий для поддержки талантливой молодежи, вовлечения молодежи в активную общественную деятельность, гражданско-патриотическому воспитанию и допризывной подготовке"	07	07	08 2 01		300 000	300 000
Реализация мероприятий в сфере молодежной политики	07	07	08 201С 1414		300 000	300 000
Закупка товаров, работ и услуг для обеспечения государственных (муниципальных) нужд	07	07	08 201С 1414	200	288 000	288 000
Иные бюджетные ассигнования	07	07	08 201С 1414	800	12 000	12 000
Подпрограмма «Оздоровление и отдых детей» муниципальной программы «Повышение эффективности работы с молодежью, организация отдыха и оздоровления детей, молодежи, развитие физической культуры и	07	07	08 4		4 620 100	4 620 100

спорта в Беловском районе Курской области» на 2017 – 2020 годы						
Основное мероприятие "Реализация мероприятий связанных с организацией отдыха детей в каникулярное время".	07	07	08 4 02		4 620 100	4 620 100
Средства муниципального образования на развитие системы оздоровления и отдыха детей	07	07	08 402 С 1458		3 769 000	3 769 000
Расходы на выплаты персоналу в целях обеспечения выполнения функций государственными (муниципальными) органами, казенными учреждениями, органами управления государственными внебюджетными фондами	07	07	08 402 С 1458	100	1 621 000	1 621 000
Закупка товаров, работ и услуг для обеспечения государственных (муниципальных) нужд	07	07	08 402 С 1458	200	2 115 000	2 115 000
Иные бюджетные ассигнования	07	07	08 402 С 1458	800	33 000	33 000
Мероприятия, связанные с организацией отдыха детей в каникулярное время	07	07	08 402 S 3540		293 000	293 000
Социальное обеспечение и иные выплаты населению	07	07	08 402 S 3540	300	293 000	293 000
Мероприятия, связанные с организацией отдыха детей в каникулярное время	07	07	08 402 S 3540		558 100	558 100
Закупка товаров, работ и услуг для обеспечения государственных (муниципальных) нужд	07	07	08 402 S 3540	200	558 100	558 100
Другие вопросы в области образования	07	09			6 307 497	6 307 497
Муниципальная программа Беловского района Курской области "Развитие образования в Беловском районе на 2014-2020 годы	07	09	03		6 257 497	6 257 497
Подпрограмма «Управление муниципальной программой и обеспечение условий реализации» муниципальной программы	07	09	03 1		6 257 497	6 257 497
Основное мероприятие "Обеспечение деятельности и выполнение функций МКУ "Централизованная Бухгалтерия учреждений образования Беловского района"	07	09	03 1 01		6 257 497	6 257 497
Содержание работников , осуществляющих переданные государственные полномочия по выплате компенсации части родительской платы за содержание ребенка в муниципальных образовательных учреждениях, реализующих основную общеобразовательную программу дошкольного образования	07	09	03 1 01 13120		85 497	85 497
Расходы на выплаты персоналу в целях обеспечения выполнения функций государственными (муниципальными) органами, казенными учреждениями, органами управления государственными внебюджетными фондами	07	09	03 1 01 13120	100	85 497	85 497
Расходы на обеспечение деятельности (оказание услуг) муниципальных учреждений	07	09	03 1 01 13120		6172000	6172000

Расходы на выплаты персоналу в целях обеспечения выполнения функций государственными (муниципальными) органами, казенными учреждениями, органами управления государственными внебюджетными фондами	07	09	03 1 01 C1401	100	5 328 000	5 328 000
Закупка товаров, работ и услуг для обеспечения государственных (муниципальных) нужд	07	09	03 1 01 C1401	200	839 000	839 000
Иные бюджетные ассигнования	07	09	03 1 01 C1401	800	5 000	5 000
Муниципальная программа "Развитие транспортной системы, обеспечение перевозки пассажиров и безопасности дорожного движения в Беловском районе Курской области в 2015-2020 годах"	07	09	11		50 000	50 000
Подпрограмма "Повышение безопасности дорожного движения в Беловском районе курской области"	07	09	11 4		50 000	50 000
Основное мероприятие "Обеспечение безопасности дорожного движения на автомобильных дорогах местного значения"	07	09	11401		50 000	50 000
Обеспечение безопасности дорожного движения на автомобильных дорогах местного значения	07	09	11 401 C1459		50 000	50 000
Закупка товаров, работ и услуг для обеспечения государственных (муниципальных) нужд	07	09	11 401 C1459	200	50 000	50 000
КУЛЬТУРА, КИНЕМАТОГРАФИЯ	08	00			19 042 188	19 042 188
КУЛЬТУРА	08	01			17 414 000	17 414 000
Муниципальная программа Беловского района Курской области «Развитие культуры Беловского района на 2017-2020годы»	08	01	01		17 414 000	17 414 000
Подпрограмма «Искусство» Муниципальной программы Беловского района Курской области «Развитие культуры Беловского района на 2017-2020 годы»	08	01	01 1		9 208 000	9 208 000
Основное мероприятие "Организация и обеспечение деятельности МКУ Беловский центр культуры и досуга"			01 1 01		9 208 000	9 208 000
Расходы на обеспечение деятельности (оказание услуг) муниципальных учреждений	08	01	01 101 C1401		9 208 000	9 208 000
Расходы на выплаты персоналу в целях обеспечения выполнения функций государственными (муниципальными) органами, казенными учреждениями, органами управления государственными внебюджетными фондами	08	01	01 101 C1401	100	6 810 000	6 810 000
Закупка товаров, работ и услуг для обеспечения государственных (муниципальных) нужд	08	01	01 101 C1401	200	2 330 000	2 330 000
Иные бюджетные ассигнования	08	01	01 101 C1401	800	68 000	68 000
Подпрограмма «Наследие» Муниципальной программы Беловского района Курской области «Развитие культуры Беловского района на 2017-2020 годы»	08	01	01 2		8 206 000	8 206 000
Основное мероприятие "Организация и обеспечение"	08	01	01 201		8 206 000	8 206 000

деятельности МКУ Беловская межпоселенческая библиотеки						
Расходы на обеспечение деятельности (оказание услуг) муниципальных учреждений	08	01	01 201 C1401		8 206 000	8 206 000
Расходы на выплаты персоналу в целях обеспечения выполнения функций государственными (муниципальными) органами, казенными учреждениями, органами управления государственными внебюджетными фондами	08	01	01 201 C1401	100	6 647 000	6 647 000
Закупка товаров, работ и услуг для обеспечения государственных (муниципальных) нужд	08	01	01 201 C1401	200	1 519 000	1 519 000
Иные бюджетные ассигнования	08	01	01 201 C1401	800	40 000	40 000
Другие вопросы в области культуры, кинематографии	08	04			1 628 188	1 628 188
Муниципальная программа Беловского района Курской области «Развитие культуры Беловского района на 2017-2020 годы»	08	04	01		1 628 188	1 628 188
подпрограмма «Управление муниципальной программой и обеспечение условий реализации» Муниципальной программы Беловского района Курской области «Развитие культуры Беловского района на 2017-2020годы»	08	04	01 3		1 428 188	1 428 188
Основное мероприятие "Организация и обеспечение деятельности МКУ Централизованная бухгалтерия учреждений культуры"	08	04	01 3 01		1 428 188	1 428 188
содержание работников, осуществляющих отдельные государственные полномочия по предоставлению работникам муниципальных учреждений культуры мер социальной поддержки	08	04	01 3 0113340		37 188	37 188
Расходы на выплаты персоналу в целях обеспечения выполнения функций государственными (муниципальными) органами, казенными учреждениями, органами управления государственными внебюджетными фондами	08	04	01 3 0113340	100	37 188	37 188
Расходы на обеспечение деятельности (оказание услуг) муниципальных учреждений	08	04	013 01C1401		1391000	1391000
Расходы на выплаты персоналу в целях обеспечения выполнения функций государственными (муниципальными) органами, казенными учреждениями, органами управления государственными внебюджетными фондами	08	04	013 01C1401	100	1 232 000	1 232 000
Закупка товаров, работ и услуг для обеспечения государственных (муниципальных) нужд	08	04	013 01C1401	200	157 000	157 000
Иные бюджетные ассигнования	08	04	013 01C1401	800	2 000	2 000
Подпрограмма «Наследие» Муниципальной программы Беловского района Курской области «Развитие культуры Беловского района на 2017-2020 годы»	08	04	01 2		200 000	200 000
Основное мероприятие "Мероприятия по содержанию мемориальных комплексов"	08	04	01 2 02		200 000	200 000
Проведение мероприятий в области культуры	08	04	012 02C1463		200 000	200 000

Закупка товаров, работ и услуг для обеспечения государственных (муниципальных) нужд	08	04	012 02C1463	200	200 000	200 000
ЗДРАВООХРАНЕНИЕ	09				186 050	186 050
Санитарно-эпидемиологическое благополучие	09	07			186 050	186 050
Непрограммная деятельность органов местного самоуправления	09	07	77		186 050	186 050
Осуществление переданных полномочий по организации проведения мероприятий по отлову и содержанию безнадзорных животных	09	07	77 5 00 0000		186 050	186 050
организация проведения мероприятий по отлову и содержанию безнадзорных животных	09	07	77 5 0 12700		186 050	186 050
Закупка товаров, работ и услуг для обеспечения государственных (муниципальных) нужд	09	07	77 5 0 12700	200	186 050	186 050
Социальная политика	10	00			33 025 654,0	33 025 654,0
Пенсионное обеспечение	10	01			300 000,0	300 000,0
Муниципальная программа Беловского района Курской области "Социальная поддержка граждан Социальная поддержка граждан в Беловском районе Курской области на 2014 - 2020 годы "	10	01	02		300 000,0	300 000,0
подпрограмма "Развитие мер социальной поддержки отдельных категорий граждан" муниципальной программы "Социальная поддержка граждан Социальная поддержка граждан в Беловском районе Курской области на 2014 - 2020 "	10	01	02 2		300 000,0	300 000,0
Основное мероприятие "Предоставление выплат пенсий за выслугу лет и доплат к пенсиям муниципальных служащих Беловского района, доплат к пенсии"	10	01	02 2 01		300 000,0	300 000,0
Выплата пенсий за выслугу лет и доплат к пенсиям муниципальных служащих	10	01	02 2 01C1445		300 000,0	300 000,0
Социальное обеспечение и иные выплаты населению	10	01	02 2 01C1445	300	300 000,0	300 000,0
Социальное обеспечение населения	10	03			26 704 032,0	26 704 032,0
Муниципальная программа "Социальная поддержка граждан Беловского района Курской области на 2014 - 2020 годы"	10	03	02		9 960 660,0	9 960 660,0
подпрограмма "Развитие мер социальной поддержки отдельных категорий граждан" муниципальной программы "Социальная поддержка граждан Беловского района Курской области на 2014 -2020 годы"	10	03	02 2		9 960 660,0	9 960 660,0
Основное мероприятие "Обеспечение реализации комплекса мер, направленных на улучшение демографической ситуации в Курской области"	10	03	02 2 02		1 926 661,0	1 926 661,0
Ежемесячное пособие на ребенка	10	03	02 2 0211 130		1 926 661,0	1 926 661,0
Закупка товаров, работ и услуг для обеспечения государственных (муниципальных) нужд	10	03	02 2 0211 130	200	5 983,0	5 983,0
Социальное обеспечение и иные выплаты населению	10	03	02 2 0211 130	300	1 920 678,0	1 920 678,0
Основное мероприятие "Оказание мер социальной поддержки ветеранам труда и труженикам тыла"	10	03	02 2 03		7 362 639,0	7 362 639,0
Обеспечение мер социальной поддержки ветеранов труда	10	03	02 2 0313 150		5 465 934	5 465 934
Закупка товаров, работ и услуг для обеспечения государственных	10	03	02 2 0313 150	200	93 613	93 613

(муниципальных) нужд						
Социальное обеспечение и иные выплаты населению	10	03	02 2 0313 150	300	5 372 321	5 372 321
Обеспечение мер социальной поддержки тружеников тыла	10	03	02 2 0313 160		1 896 705	1 896 705
Закупка товаров, работ и услуг для государственных (муниципальных) нужд	10	03	02 2 0313 160	200	33 000	33 000
Социальное обеспечение и иные выплаты населению	10	03	02 2 0313 160	300	1 863 705	1 863 705
Основное мероприятие "Оказание мер социальной поддержки реабилитированным лицам"	10	03	02 2 04		121 704	121 704
Обеспечение мер социальной поддержки реабилитированных лиц и лиц, признанных пострадавшими от политических репрессий	10	03	02 2 0411 170		121 704,0	121 704,0
Закупка товаров, работ и услуг для обеспечения государственных (муниципальных) нужд	10	03	02 2 0411 170	200	2 684,0	2 684,0
Социальное обеспечение и иные выплаты населению	10	03	02 2 0411 170	300	119 020,0	119 020,0
Основное мероприятие "Оказание социальной поддержки отдельным категориям граждан по обеспечению продовольственными товарами"	10	03	02 2 05		549 656,0	549 656,0
предоставление социальной поддержки отдельным категориям граждан по обеспечению продовольственными товарами	10	03	022051118 0		549 656,0	549 656,0
Закупка товаров, работ и услуг для обеспечения государственных (муниципальных) нужд	10	03	022051118 0	200	12 390,0	12 390,0
Социальное обеспечение и иные выплаты населению	10	03	022051118 0	300	537 266,0	537 266,0
Муниципальная программа Беловского района Курской области "Развитие образования в Беловском районе на 2014-2020 годы	10	03	03		15 080 927	15 080 927
Подпрограмма «Управление муниципальной программой и обеспечение условий реализации»	10	03	03 1		15 080 927	15 080 927
Основное мероприятие "Компенсация расходов на оплату жилых помещений, отопления и освещения работникам муниципальных образовательных организаций"	10	03	03102		15 080 927	15 080 927
Осуществление отдельных государственных полномочий по финансовому обеспечению мер социальной поддержки на предоставление компенсации расходов на оплату жилых помещений, отопления и освещения работникам муниципальных образовательных организаций	10	03	03 1 02 13070		15 080 927	15 080 927
Социальное обеспечение и иные выплаты населению	10	03	03 1 02 13070	300	15 080 927	15 080 927
Муниципальная программа Беловского района Курской области «Развитие культуры Беловского района на 2017-2020 годы»	10	03	01		1 662 445	1 662 445
Подпрограмма «Управление муниципальной программой и обеспечение условий реализации» Муниципальной программы Беловского района Курской области «Развитие культуры Беловского района на 2017-2020годы»	10	03	01 3		1 662 445	1 662 445

Основное мероприятие "Компенсация расходов на оплату жилых помещений, отопления и освещения работникам муниципальных учреждений культуры"	10	03	01 3 02		1 662 445	1 662 445
Осуществление отдельных государственных полномочий по предоставлению работникам муниципальных учреждений культуры мер социальной поддержки	10	03	01 3 02 13350		1 662 445	1 662 445
Социальное обеспечение и иные выплаты населению	10	03	01 3 02 13350	300	1 662 445	1 662 445
Охрана семьи и детства	10	04			4 560 622	4 560 622
Муниципальная программа Беловского района Курской области "Социальная поддержка граждан в Беловском районе Курской области на 2014-2020 годы"	10	04	02		3 226 840	3 226 840
Подпрограмма "Улучшение демографической ситуации, совершенствование поддержки семь и детей" Муниципальной программы Беловского района Курской области "Социальная поддержка граждан в Беловском районе Курской области 2014-2020 годы"	10	04	02 3		3 226 840	3 226 840
Основное мероприятие "Организация осуществления государственных выплат и пособий гражданам, имеющим детей, детям-сиротам и детям, оставшимся без попечения родителей, предоставление областного материнского капитала"	10	04	02 3 02		3 226 840	3 226 840
Содержание ребенка в семье опекуна и приемной семье, а также вознаграждение, причитающееся приемному родителю	10	04	02 3 02 13 190		3 226 840	3 226 840
Социальное обеспечение и иные выплаты населению	10	04	02 3 02 13 190	300	3 226 840	3 226 840
Муниципальная программа Беловского района Курской области "Развитие образования Беловского района Курской области" (2014-2020 годы)	10	04	03		1 333 782	1 333 782
Подпрограмма "Развитие дошкольного и общего образования детей" муниципальной программы "Развитие образования Беловского района Курской области" (2014-2020 годы)	10	04	03 2		1 333 782	1 333 782
Основное мероприятие "Содействие развитию дошкольного образования"	10	04	03 2 02		1 333 782	1 333 782
Выплата компенсации части родительской платы	10	04	03 202 13 000		1333782	1333782
Социальное обеспечение и иные выплаты населению	10	04	03 202 13 000	300	1 333 782	1 333 782
Другие вопросы в области социальной политики	10	06			1 461 000	1 461 000
Муниципальная программа Беловского района Курской области "Социальная поддержка граждан Социальная поддержка граждан в Беловском районе Курской области на 2014 - 2020 годы "	10	06	02		1 461 000	1 461 000
Подпрограмма «Обеспечение реализации муниципальной программы «Социальная поддержка граждан в Беловском районе Курской области на 2014 - 2020 годы»;	10	06	02 1		1 461 000	1 461 000

Основное мероприятие "Обеспечение деятельности и выполнение функций отдела соцобеспечения администрации Беловского района"	10	06	02 1 01		1 461 000	1 461 000
содержание работников, осуществляющих переданные государственные полномочия в сфере социальной защиты населения	10	06	02 1 0113 220		1 461 000	1 461 000
Расходы на выплаты персоналу в целях обеспечения выполнения функций государственными (муниципальными) органами, казенными учреждениями, органами управления государственными внебюджетными фондами	10	06	02 1 0113 220	100	1 454 000	1 454 000
Закупка товаров, работ и услуг для обеспечения государственных (муниципальных) нужд	10	06	02 1 0113 220	200		
Иные бюджетные ассигнования	10	06	02 1 0113 220	800	7 000	7 000
Физическая культура и спорт	11				5653000	5653000
Массовый спорт	11	02	08		5 653 000	5 653 000
Муниципальная программа «Повышение эффективности работы с молодежью, организация отдыха и оздоровления детей, молодежи, развитие физической культуры и спорта в Беловском районе Курской области» на 2017 – 2020 годы»	11	02	08		5 653 000	5 653 000
Подпрограмма «Реализация муниципальной политики в сфере физической культуры и спорта» Муниципальной программы «Повышение эффективности работы с молодежью, организация отдыха и оздоровления детей, молодежи, развитие физической культуры и спорта в Беловском районе Курской области» на 2017 – 2020годы»	11	02	08 3		5 653 000	5 653 000
Основное мероприятие «Обеспечение деятельности и выполнение функций физкультурно-оздоровительным комплексом Беловского района».	11	02	08 3 03		5 253 000	5 253 000
Расходы на обеспечение деятельности (оказание услуг) муниципальных учреждений	11	02	08 3 03 C1401		5 253 000	5 253 000
Расходы на выплаты персоналу в целях обеспечения выполнения функций государственными (муниципальными) органами, казенными учреждениями, органами управления государственными внебюджетными фондами	11	02	08 3 03 C1401	100	3 079 000	3 079 000
Закупка товаров, работ и услуг для обеспечения государственных (муниципальных) нужд	11	02	08 3 03 C1401	200	2 174 000	2 174 000
Основное мероприятие "Обеспечение организации и проведения физкультурных и массовых спортивных мероприятий"	11	02	08 3 01		200 000	200 000
Создание условий, обеспечивающих повышение мотивации жителей муниципального образования к регулярным занятиям физической культурой и спортом и ведению здорового образа жизни	11	02	08 3 01C1406		200 000	200 000
Закупка товаров, работ и услуг для обеспечения государственных (муниципальных) нужд	11	02	08 3 01C1406	200	200 000	200 000
Основное мероприятие "Материально- техническое обеспечение спортивных сборных команд муниципального района (отдельных спортсменов муниципального	11	02	08 3 02		200 000	200 000

района"						
Создание условий для успешного выступления спортсменов муниципального образования на областных спортивных соревнованиях и развития спортивного резерва	11	02	08 3 02С1407		200 000	200 000
Закупка товаров, работ и услуг для обеспечения государственных (муниципальных) нужд	11	02	08 3 02С1407	200	200 000	200 000
МЕЖБЮДЖЕТНЫЕ ТРАНСФЕРТЫ	14	00			5401135	4966562
Межбюджетные трансферы общего характера бюджетам субъектов Российской Федерации и муниципальных образований	14	01			5401135	4966562
Муниципальная программа «Создание условий для эффективного и ответственного управления муниципальными финансами, муниципальным долгом и повышения устойчивости бюджетов муниципального района «Беловский район» на 2015-2020 годы »	14	01	14		5401135	4966562
Подпрограмма «Эффективная система межбюджетных отношений муниципального района «Беловский район»	14	01	14 2		5 401 135	4 966 562
Основное мероприятие "Выравнивание бюджетной обеспеченности муниципальных образований"	14	01	14 201		5 401 135	4 966 562
Осуществление отдельных государственных полномочий по расчету и предоставлению дотаций на выравнивание бюджетной обеспеченности поселений	14	01	14 2 01 13450		5 401 135	4 966 562
Межбюджетные трансферты	14	01	14 2 01 13450	500	5 401 135	4 966 562

**Ведомственная структура расходов
 бюджета муниципального района «Беловский район» на 2017 год.**

ВСЕГО РАСХОДОВ		0	0	000 00 00	0	371 803 957,00
Администрация Беловского района	001					42 729 944,00
ОБЩЕГОСУДАРСТВЕННЫЕ ВОПРОСЫ	001	01				27 306 808,00
Функционирование высшего должностного лица субъекта Российской Федерации и муниципального образования	001	01	02			1450000
функционирование главы муниципального образования	001	01	02	71		1450000
Глава муниципального образования	001	01	02	71 1 00		1450000
Обеспечение деятельности и выполнение функций органов местного самоуправления	001	01	02	71 1 00C1402		1450000
Расходы на выплаты персоналу в целях обеспечения выполнения функций государственными (муниципальными) органами, казенными учреждениями, органами управления государственными внебюджетными фондами	001	01	02	71 1 00C1402	10 0	1 450 000
Функционирование Правительства Российской Федерации, высших исполнительных органов государственной власти субъектов Российской Федерации, местных администраций	001	01	04			17 445 081
Муниципальная программа Беловского района Курской области "Социальная поддержка граждан в Беловском районе Курской области"	001	01	04	02 0		876600
Подпрограмма "Улучшение демографической ситуации, совершенствование поддержки семь и детей" Муниципальной программы Беловского района Курской области "Социальная поддержка граждан в Беловском районе Курской области" (2014-2020 годы)	001	01	04	02 3		876600
Основное мероприятие "Обеспечение исполнения переданных органам местного самоуправления государственных полномочий по организации и осуществлению деятельности по опеке и попечительству"	001	01	04	02301		876600
Содержание работников осуществляющих переданные государственные полномочия по организации и осуществлению деятельности по опеке и попечительству	001	01	04	02301131 70		876600
Расходы на выплаты персоналу в целях обеспечения выполнения функций государственными (муниципальными) органами, казенными учреждениями, органами управления государственными внебюджетными фондами	001	01	04	02301131 70	10 0	876600
Муниципальная программа «Развитие муниципальной службы в Беловском районе Курской области на 2014-2020 годы»	001	01	04	09		1272000
Подпрограмма "Реализация мероприятий, направленных на развитие муниципальной службы" муниципальной программы «Развитие муниципальной службы в Беловском районе Курской области на 2014-2020 годы»	001	01	04	09 1		1 272 000
Основное мероприятие "обучение (повышение квалификации муниципальных служащих, обучающихся семинаров, консультационных семинаров и лекций);	001	01	04	09 1 01		50000
Мероприятия направленные на развитие муниципальной службы	001	01	04	09 101C1437		50000
Закупка товаров, работ и услуг для обеспечения государственных (муниципальных) нужд	001	01	04	09 101C1437	20 0	50 000
Основное мероприятие "Обеспечение материально-техническими ресурсами и информационно –	001	01	04	9 102		1 222 000

коммуникационное сопровождение 60 рабочих мест муниципальных служащих Беловского района"						
Мероприятия направленные на развитие муниципальной службы	001	01	04	09 102С1437		1 222 000
Закупка товаров, работ и услуг для обеспечения государственных (муниципальных) нужд	001	01	04	09 102С1437	20 0	1 222 000
Муниципальная программа "Развитие архивного дела в Беловском районе Курской области на 2014-2020 годы"	001	01	04	10		218 661
Подпрограмма «Управление муниципальной программой и обеспечение условий реализации» муниципальной программы «Развитие архивного дела в Беловском районе Курской области на 2014-2020 годы»	001	01	04	10 1		218 661
Основное мероприятие "Обеспечение исполнения переданных органам местного самоуправления государственных полномочий в сфере архивного дела"	001	01	04	10 1 01		218 661
Осуществление отдельных государственных полномочий в сфере архивного дела	001	01	04	10 1 0113360		218 661
Расходы на выплаты персоналу в целях обеспечения выполнения функций государственными (муниципальными) органами, казенными учреждениями, органами управления государственными внебюджетными фондами	001	01	04	10 1 0113360	10 0	218 661
Муниципальная программа Профилактика преступлений и иных правонарушений в Беловском районе Курской области на 2017-2021 годы»	001	01	04	12		584 400
Подпрограмма «Управление муниципальной программой и обеспечение условий реализации» муниципальной программы Беловского района Курской области Профилактика преступлений и иных правонарушений в Беловском районе Курской области на 2017-2021 годы»	001	01	04	12 1		584 400
Основное мероприятие "Обеспечение исполнения переданных органам местного самоуправления государственных полномочий по обеспечению деятельности комиссий по делам несовершеннолетних и защите их прав и административной комиссии"	001	01	04	12 1 01		584 400
Осуществление отдельных государственных полномочий по созданию и обеспечению деятельности комиссий по делам несовершеннолетних и защите их прав	001	01	04	1 210 113 180		292 200
Расходы на выплаты персоналу в целях обеспечения выполнения функций государственными (муниципальными) органами, казенными учреждениями, органами управления государственными внебюджетными фондами	001	01	04	1 210 113 180	10 0	292 200
Осуществление отдельных государственных полномочий по организации и обеспечению деятельности административных комиссий	001	01	04	1 210 113 480		292200
Расходы на выплаты персоналу в целях обеспечения выполнения функций государственными (муниципальными) органами, казенными учреждениями, органами управления государственными внебюджетными фондами	001	01	04	1 210 113 480	10 0	292200
Муниципальная программа Беловского района Курской области «Содействие занятости населения в Беловском районе Курской области на 2014 - 2020 годы»	001	01	04	17		292 200
Подпрограмма «Развитие институтов рынка труда» муниципальной программы Беловского района Курской области «Содействие занятости населения в Беловском районе Курской области на 2014-2020 годы»	001	01	04	17 2		292 200
Основное мероприятие "Обеспечение исполнения переданных органам местного самоуправления государственных полномочий в сфере трудовых отношений"	001	01	04	17 2 01		292 200
Осуществление отдельных государственных полномочий в сфере трудовых отношений	001	01	04	17 2 01 13310		292 200

Расходы на выплаты персоналу в целях обеспечения выполнения функций государственными (муниципальными) органами, казенными учреждениями, органами управления государственными внебюджетными фондами	001	01	04	17 2 01 13310	10 0	292 200
Обеспечение функционирования местных администраций	001	01	04	73		14172000
Обеспечение деятельности администрации муниципального образования	001	01	04	73 1 00		14172000
Обеспечение деятельности и выполнение функций органов местного самоуправления	001	01	04	73 100С 1402		13869600
Расходы на выплаты персоналу в целях обеспечения выполнения функций государственными (муниципальными) органами, казенными учреждениями, органами управления государственными внебюджетными фондами	001	01	04	73 100С 1402	10 0	13860600
Закупка товаров, работ и услуг для обеспечения государственных (муниципальных) нужд	001	01	04	73 100С 1402	20 0	
Иные бюджетные ассигнования	001	01	04	73 100С 1402	80 0	9000
Осуществление переданных полномочий в сфере внутреннего муниципального финансового контроля	001	01	04	73 100П 1485		302400
Расходы на выплаты персоналу в целях обеспечения выполнения функций государственными (муниципальными) органами, казенными учреждениями, органами управления государственными внебюджетными фондами	001	01	04	73 100П 1485	10 0	302400
Непрограммная деятельность органов местного самоуправления	001	01	04	77		29 220
Осуществление переданных полномочий по организации проведения мероприятий по отлову и содержанию безнадзорных животных	001	01	04	77 5 00 0000		29 220
Содержание работников осуществляющих отдельные государственные полномочия по организации проведения мероприятий по отлову и содержанию безнадзорных животных	001	01	04	77 5 0 12712		29 220
Расходы на выплаты персоналу в целях обеспечения выполнения функций государственными (муниципальными) органами, казенными учреждениями, органами управления государственными внебюджетными фондами	001	01	04	77 5 0 12712	10 0	29 220
Резервные фонды	001	01	11			503197,00
Резервные фонды органов местного самоуправления	001	01	11	78		503197,00
Резервные фонды	001	01	11	78 1 00		503197,00
Резервный фонд местной администрации	001	01	11	78 100 С1403		503197,00
Иные бюджетные ассигнования	001	01	11	78 100 С1403	80 0	503 197,00
Другие общегосударственные вопросы	001	01	13			7 908 530
Муниципальная программа «Управление муниципальным имуществом и земельными ресурсами Беловского района Курской области» (2015-2020 годы)	001	01	13	04		400 000
Подпрограмма «Управление муниципальной программой и обеспечение условий реализации» муниципальной программы «Управление муниципальным имуществом и земельными ресурсами Беловского района Курской области» (2015-2020 годы)	001	01	13	04 1		400 000
Основное мероприятие «Осуществление мероприятий в области имущественных и земельных отношений».	001	01	13	04 1 01		400 000
Мероприятия в области имущественных отношений	001	01	13	04 1 01С1467		400 000
Закупка товаров, работ и услуг для обеспечения государственных (муниципальных) нужд	001	01	13	04 1 01С1467	20 0	400 000
Муниципальная программа "Развитие транспортной системы, обеспечение перевозки пассажиров и безопасности дорожного движения в Беловском районе Курской области в 2015-2020 годах"	001	01	13	11		200 000

Подпрограмма "Повышение безопасности дорожного движения в Беловском районе курской области"	001	01	13	11 4		200 000
Основное мероприятие "Обеспечение безопасности дорожного движения на автомобильных дорогах местного значения"	001	01	13	11401		200 000
Обеспечение безопасности дорожного движения на автомобильных дорогах местного значения	001	01	13	11 401 C1459		200 000
Закупка товаров, работ и услуг для обеспечения государственных (муниципальных) нужд	001	01	13	11 401 C1459	20 0	200 000
Муниципальная программа Профилактика преступлений и иных правонарушений в Беловском районе Курской области на 2017-2021 годы»	001	01	13	12		20 000
Подпрограмма «Обеспечение правопорядка на территории Беловского района»	001	01	13	12 2		20 000
Основное мероприятие "Создание комплексной системы мер по профилактике потребления наркотиков"	001	01	13	12 2 01		20 000
Создание комплексной системы мер по профилактике потребления наркотиков	001	01	13	12 201 C 1486		20 000
Закупка товаров, работ и услуг для обеспечения государственных (муниципальных) нужд	001	01	13	12 201 C 1486	20 0	20 000
Реализация государственных функций, связанных с общегосударственным управлением	001	01	13	76		60 000
Выполнение других обязательств Беловского района Курской области	001	01	13	76 1 00		60 000
Выполнение других (прочих) обязательств органа местного самоуправления	001	01	13	76 100 C1404		60 000
Закупка товаров, работ и услуг для обеспечения государственных (муниципальных) нужд	001	01	13	76 100 C1404	20 0	60 000
Непрограммная деятельность органов местного самоуправления	001	01	13	77		1 363 084
Непрограммные расходы органов местного самоуправления	001	01	13	77 2 00		1 363 084
Выполнение других (прочих) обязательств органа местного самоуправления	001	01	13	77 2 00C1404		40 000
Закупка товаров, работ и услуг для обеспечения государственных (муниципальных) нужд	001	01	13	77 200 C1404	20 0	0
Иные бюджетные ассигнования	001	01	13	77 2 00C1404	80 0	40 000
Реализация мероприятий по распространению официальной информации	001	01	13	77 200 C1439		10 000
Закупка товаров, работ и услуг для обеспечения государственных (муниципальных) нужд	001	01	13	77 2 00C1439	20 0	10 000
Осуществление переданных органам государственной власти субъектов Российской Федерации в соответствии с пунктом 1 статьи 4 Федерального закона «Об актах гражданского состояния» полномочий Российской Федерации на государственную регистрацию актов гражданского состояния	001	01	13	77 2 00 59300		1 313 084
Расходы на выплаты персоналу в целях обеспечения выполнения функций государственными (муниципальными) органами, казенными учреждениями, органами управления государственными внебюджетными фондами	001	01	13	77 2 00 59300	10 0	744500
Закупка товаров, работ и услуг для обеспечения государственных (муниципальных) нужд	001	01	13	77 2 00 59300	20 0	568 584
Непрограммные расходы на обеспечение деятельности муниципальных казенных учреждений	001	01	13	79		5 865 446
расходы на обеспечение деятельности муниципальных казенных учреждений, не вошедшие в программные мероприятия	001	01	13	79 1 00		5 865 446
расходы на обеспечение деятельности (оказание услуг) муниципальных учреждений	001	01	13	79 1 00C1401		5 865 446
Расходы на выплаты персоналу в целях обеспечения выполнения функций государственными (муниципальными) органами, казенными учреждениями, органами управления государственными внебюджетными фондами	001	01	13	79 1 00C1401	10 0	2 419 000
Закупка товаров, работ и услуг для обеспечения государственных (муниципальных) нужд	001	01	13	79 1 00C1401	20 0	3 330 000

Иные бюджетные ассигнования	001	01	13	79 1 00C1401	80 0	116 446
Национальная безопасность и правоохранительная деятельность	001	03	00			2 444 000
Защита населения и территории от чрезвычайных ситуаций природного и техногенного характера, гражданская оборона	001	03	09			2 414 000
Муниципальная программа Беловского района Курской области «Защита населения и территории от чрезвычайных ситуаций, обеспечение пожарной безопасности и безопасности людей на водных объектах в Беловском районе на 2014-2020 годы»	001	03	09	13		2 414 000
Подпрограмма «Обеспечение комплексной безопасности жизнедеятельности населения от чрезвычайных ситуаций природного и техногенного характера, стабильности техногенной обстановки в Беловском районе на 2014-2020 годы» муниципальной программы Беловского района «Защита населения и территории от чрезвычайных ситуаций, обеспечение пожарной безопасности и безопасности людей на водных объектах в Беловском районе на 2014-2020 годы»	001	03	09	13 1		1714000
Основное мероприятие "совершенствование объединенной системы оперативно-диспетчерского управления в чрезвычайных ситуациях Беловского района Курской области"	001	03	09	13102		1714000
Расходы на обеспечение деятельности (оказание услуг) муниципальных учреждений	001	03	09	13 1 02C1401		1714000
Расходы на выплаты персоналу в целях обеспечения выполнения функций государственными (муниципальными) органами, казенными учреждениями, органами управления государственными внебюджетными фондами	001	03	09	13 1 02C1401	10 0	1714000
Подпрограмма «Снижение рисков и смягчение последствий чрезвычайных ситуаций природного и техногенного характера в Беловском районе на 2015-2020 годы» муниципальной программы Беловского района Курской области «Защита населения и территорий от чрезвычайных ситуаций, обеспечение пожарной безопасности и безопасности людей на водных объектах в Беловском районе на 2014-2020 годы»	001	03	09	13 2		700 000
Основное мероприятие "предупредительные мероприятия по защите населения и территорий от чрезвычайных ситуаций природного и техногенного характера".	001	03	09	13 2 03		200 000
Отдельные мероприятия в области гражданской обороны, защиты населения и территорий от чрезвычайных ситуаций, безопасности людей на водных объектах	001	03	09	13 2 03C1460		200 000
Закупка товаров, работ и услуг для обеспечения государственных (муниципальных) нужд	001	03	09	13 2 03C1460	20 0	200 000
Основное мероприятие "Создание на территории Беловского района комплексной системы обеспечения безопасности жизнедеятельности населения Беловского района АПК "Безопасный город"	001	03	09	13 2 04		500 000
Отдельные мероприятия в области гражданской обороны, защиты населения и территорий от чрезвычайных ситуаций, безопасности людей на водных объектах	001	03	09	13 2 04C1460		500 000
Закупка товаров, работ и услуг для обеспечения государственных (муниципальных) нужд	001	03	09	13 2 04C1460	20 0	500 000
Муниципальная программа Профилактика преступлений и иных правонарушений в Беловском районе Курской области на 2017-2021 годы»	001	03	14	12 0		30 000
Подпрограмма «Обеспечение правопорядка на территории Беловского района» муниципальной программы Беловского района Курской области	001	03	14	12 2		30 000

Профилактика преступлений и иных правонарушений в Беловском районе Курской области на 2017-2021 годы»						
Основное мероприятие "Обеспечение общественной и личной безопасности граждан на территории Беловского района"	001	03	14	12 202		30 000
Реализация мероприятий направленных на обеспечение правопорядка на территории муниципального образования	001	03	14	12 202 С 1435		30 000
Закупка товаров, работ и услуг для обеспечения государственных (муниципальных) нужд	001	03	14	12 202 С 1435	20 0	30 000
НАЦИОНАЛЬНАЯ ЭКОНОМИКА	001	04	00	000 00 00		7 915 146
Транспорт	001	04	08			1 200 000
Муниципальная программа "Развитие транспортной системы, обеспечение перевозки пассажиров и безопасности дорожного движения в Беловском районе Курской области в 2015-2020 годах"	001	04	08	11		1 200 000
Подпрограмма "Развитие пассажирских перевозок в Беловском районе Курской области"	001	04	08	11 3		1 200 000
Основное мероприятие" Расходы местных бюджетов на поддержку автомобильного и других видов транспорта (за исключением железнодорожного, водного и воздушного транспорта), включая обеспечение равной доступности услуг общественного транспорта на территории Беловского муниципального района для отдельных категорий граждан".	001	04	08	11 3 01		
Отдельные мероприятия по другим видам транспорта	001	04	08	11 3 01С1426		1 200 000
Иные бюджетные ассигнования	001	04	08	11 3 01С1426	80 0	1 200 000
Дорожное хозяйство (дорожные фонды)	001	04	09			6 685 146,00
Муниципальная программа "Развитие транспортной системы, обеспечение перевозки пассажиров и безопасности дорожного движения в Беловском районе Курской области в 2015-2020 годах"	001	04	09	11		6 685 146,00
Подпрограмма "Развитие сети автомобильных дорог Беловского района Курской области"	001	04	09	11 2		6 685 146,00
Основное мероприятие" Расходы бюджета Беловского муниципального района на капитальный ремонт, строительство (реконструкцию) и содержание автомобильных дорог общего пользования местного значения"	001	04	09	11 2 01		6 685 146,00
Строительство (реконструкция) автомобильных дорог общего пользования местного значения	001	04	09	11 2 01 С1423		2 000 000
Капитальные вложения в объекты государственной (муниципальной) собственности	001	04	09	11 2 01 С1423	40 0	2 000 000
Капитальный ремонт, ремонт и содержание автомобильных дорог общего пользования местного значения	001	04	09	11 201 С14 24		4 685 146,00
Закупка товаров, работ и услуг для обеспечения государственных (муниципальных) нужд	001	04	09	11 201 С14 24	20 0	4 685 146,00
Муниципальная программа «Развитие малого предпринимательства в Беловском районе Курской области на 2014 - 2020 годы»	001	04	12	15		30000
Подпрограмма «Содействие развитию малого предпринимательства» муниципальной программы «Развитие малого предпринимательства в Беловском районе Курской области на 2014 - 2020 годы»	001	04	12	15 1		30000
Основное мероприятие "приобретение специализированного демонстрационного оборудования, тематических демонстрационных стендов, и других материалов для участия в региональных и межрегиональных выставках"	001	04	12	15106		30000
обеспечение условий для развития малого и среднего предпринимательства на территории муниципального	001	04	12	15 106 С 14 05		30000

образования						
Закупка товаров, работ и услуг для обеспечения государственных (муниципальных) нужд	001	04	12	15 106 С 14 05	20 0	30 000
ЖИЛИЩНО-КОММУНАЛЬНОЕ ХОЗЯЙСТВО	001	05				500 000
Благоустройство	001	05	03			500 000
Муниципальная программа "Обеспечение доступным и комфортным жильем и коммунальными услугами население Беловского района Курской области"	001	05	03	07		500 000
<i>Подпрограмма «Обеспечение качественными услугами ЖКХ населения Беловского района Курской области» муниципальной программы "Обеспечение доступным и комфортным жильем и коммунальными услугами население Беловского района Курской области"</i>	001	05	03	07 3		500 000
<i>Основное мероприятие "сбор и удаление твердых и жидких бытовых отходов"</i>	001	05	03	07 3 01		500 000
Мероприятия по сбору и транспортированию твердых коммунальных отходов	001	05	03	07 3 01С1457		500 000
Закупка товаров, работ и услуг для обеспечения государственных (муниципальных) нужд	001	05	03	07 3 01С1457	20 0	500 000
Образование	001	07				851 100
Молодежная политика	001	07	07			851 100
Муниципальная программа «Повышение эффективности работы с молодежью, организация отдыха и оздоровления детей, молодежи, развитие физической культуры и спорта в Беловском районе Курской области» на 2017 – 2020 годы»	001	07	07	08		851 100
Подпрограмма «Оздоровление и отдых детей» муниципальной программы «Повышение эффективности работы с молодежью, организация отдыха и оздоровления детей, молодежи, развитие физической культуры и спорта в Беловском районе Курской области» на 2017 – 2020 годы»	001	07	07	08 4		851 100
Основное мероприятие "Реализация мероприятий связанных с организацией отдыха детей в каникулярное время".	001	07	07	08 4 02		851 100
Организация отдыха детей в каникулярное время	001	07	07	08 402 1 3540		293 000
Социальное обеспечение и иные выплаты населению	001	07	07	08 402 1 3540	30 0	293 000
Мероприятия, связанные с организацией отдыха детей в каникулярное время	001	07	07	08 402 S 3540		558 100
Социальное обеспечение и иные выплаты населению	001	07	07	08 402 S 3540	20 0	558 100
ЗДРАВООХРАНЕНИЕ	001	09				186 050
Санитарно-эпидемиологическое благополучие	001	09	07			186 050
Непрограммная деятельность органов местного самоуправления	001	09	07	77		186 050
Осуществление переданных полномочий по организации проведения мероприятий по отлову и содержанию безнадзорных животных	001	09	07	77 5 00 0000		186 050
организация проведения мероприятий по отлову и содержанию безнадзорных животных	001	09	07	77 5 0 12700		186 050
Закупка товаров, работ и услуг для обеспечения государственных (муниципальных) нужд	001	09	07	77 5 0 12700	20 0	186 050
Социальная политика	001	10	00			3 526 840
Пенсионное обеспечение	001	10	01			300 000
Муниципальная программа Беловского района Курской области "Социальная поддержка граждан в Беловском районе Курской области на 2014-2020 годы"	001	10	01	02		300 000
<i>подпрограмма "Развитие мер социальной поддержки отдельных категорий граждан" муниципальной программы "Социальная поддержка граждан в Беловском районе Курской области на 2014-2020 годы"</i>	001	10	01	02 2		300 000
Основное мероприятие "Предоставление выплат пенсий за выслугу лет и доплат к пенсиям муниципальных служащих Беловского района,	001	10	01	02 2 01		300 000

доплат к пенсии"						
Выплата пенсий за выслугу лет и доплат к пенсиям муниципальных служащих	001	10	01	02 2 01C1445		300 000
Социальное обеспечение и иные выплаты населению	001	10	01	02 2 01C1445	30 0	300 000
Муниципальная программа Беловского района Курской области "Социальная поддержка граждан в Беловском районе Курской области"	001	10	04	02		3 226 840
Подпрограмма "Улучшение демографической ситуации, совершенствование поддержки семь и детей" Муниципальной программы Беловского района Курской области "Социальная поддержка граждан в Беловском районе Курской области" (2014-2020 годы)	001	10	04	02 3		3 226 840
Основное мероприятие "Организация осуществления государственных выплат и пособий гражданам, имеющим детей, детям-сиротам и детям, оставшимся без попечения родителей, предоставление областного материнского капитала"	001	10	04	02 3 01		3 226 840
Содержание ребенка в семье опекуна и приемной семье, а также вознаграждение, причитающееся приемному родителю	001	10	04	02 3 01 13 190		3 226 840
Социальное обеспечение и иные выплаты населению	001	10	04	02 3 01 13 190	30 0	3 226 840
Управление финансов администрации Беловского района	002					20 827 762
ОБЩЕГОСУДАРСТВЕННЫЕ ВОПРОСЫ	002	01				3 197 900
Функционирование законодательных (представительных) органов государственной власти и представительных органов муниципальных образований	002	01	03			1041000
Обеспечение деятельности представительного органа муниципального образования	002	01	03	75		1041000
Аппарат Представительного Собрания Беловского района курской области	002	01	03	75 3 00		1041000
Обеспечение деятельности и выполнение функций органов местного самоуправления	002	01	03	75 3 00C1402		1041000
Расходы на выплаты персоналу в целях обеспечения выполнения функций государственными (муниципальными) органами, казенными учреждениями, органами управления государственными внебюджетными фондами	002	01	03	75 3 00C1402	10 0	990000
Закупка товаров, работ и услуг для обеспечения государственных (муниципальных) нужд	002	01	03	75 3 00C1402	20 0	50 000
Иные бюджетные ассигнования	002	01	03	75 3 00C1402	80 0	1000
Обеспечение деятельности финансовых, налоговых и таможенных органов и органов финансового (финансово-бюджетного) надзора	002	01	06			2 034 000
Муниципальная программа «Развитие муниципальной службы в Беловском районе Курской области на 2014-2020 годы»	002	01	06	09		80000
Подпрограмма "Реализация мероприятий, направленных на развитие муниципальной службы" муниципальной программы «Развитие муниципальной службы в Беловском районе Курской области на 2014-2020 годы»	002	01	06	09 1		80 000
Основное мероприятие "Обеспечение материально-техническими ресурсами и информационно – коммуникационное сопровождение 60 рабочих мест муниципальных служащих Беловского района"	002	01	06	9 102		80 000
Мероприятия направленные на развитие муниципальной службы	002	01	06	09 102C1437		80 000
Закупка товаров, работ и услуг для государственных (муниципальных) нужд	002	01	06	09 102C1437	20 0	80 000

Муниципальная программа «Создание условий для эффективного и ответственного управления муниципальными финансами, муниципальным долгом и повышения устойчивости бюджетов муниципального района «Беловский район» на 2015-2020 годы»	002	01	06	14		1954000
Подпрограмма Управление муниципальной программой по обеспечению реализации муниципальной программы муниципального района «Беловский район»	002	01	06	14 3		1954000
Основное мероприятие "Обеспечение деятельности и выполнение функций управления финансов администрации Беловского района"	002	01	06	14 3		1954000
Обеспечение деятельности и выполнение функций органов местного самоуправления	002	01	06	14 3 01		1954000
Расходы на выплаты персоналу в целях обеспечения выполнения функций государственными (муниципальными) органами, казенными учреждениями, органами управления государственными внебюджетными фондами	002	01	06	14 3 01С1402	10 0	1 953 000
Закупка товаров, работ и услуг для обеспечения государственных (муниципальных) нужд	002	01	06	14 3 01С1402	20 0	0
Иные бюджетные ассигнования	002	01	06	14 3 01С1402	80 0	1000
Другие общегосударственные вопросы	002	01	13			122 900
Муниципальная программа Беловского района Курской области "Социальная поддержка граждан в Беловском районе Курской области на 2014-2020 годы"	002	01	13	02		122900
Подпрограмма «Обеспечение реализации муниципальной программы «Социальная поддержка граждан в Беловском районе Курской области на 2014 - 2020 годы»;	002	01	13	02 1		122900
Основное мероприятие "Оказание мер социальной поддержки общественным организациям ветеранов войны, труда, Вооруженных Сил и правоохранительных органов"	002	01	13	02 1 02		122900
Оказание финансовой поддержки общественным организациям ветеранов войны, труда, Вооруженных Сил и правоохранительных органов	002	01	13	02 1 0213200		122900
Предоставление субсидий бюджетным, автономным учреждениям и иным некоммерческим организациям	002	01	13	02 1 0213200	60 0	122 900
Социальная политика	002	10	00			11 421 660
Социальное обеспечение населения	002	10	03			9 960 660
Муниципальная программа "Социальная поддержка граждан Беловского района Курской области на 2014 - 2020 годы"	002	10	03	02		9 960 660
подпрограмма "Развитие мер социальной поддержки отдельных категорий граждан" муниципальной программы "Социальная поддержка граждан Беловского района Курской области на 2014 -2020 годы"	002	10	03	02 2		9 960 660
Основное мероприятие "Обеспечение реализации комплекса мер, направленных на улучшение демографической ситуации в Курской области"	002	10	03	02 2 02		1 926 661
Ежемесячное пособие на ребенка	002	10	03	02 2 0211 130		1 926 661,0
Закупка товаров, работ и услуг для обеспечения государственных (муниципальных) нужд	002	10	03	02 2 0211 130	20 0	5 983,0
Социальное обеспечение и иные выплаты населению	002	10	03	02 2 0211 130	30 0	1 920 678,0
Основное мероприятие "Оказание мер социальной поддержки ветеранам труда и труженикам тыла"	002			02 2 03		5 465 934,0
Обеспечение мер социальной поддержки ветеранов труда	002	10	03	02 2 0313 150		5 465 934
Закупка товаров, работ и услуг для обеспечения государственных (муниципальных) нужд	002	10	03	02 2 0313 150	20 0	93 613

Социальное обеспечение и иные выплаты населению	002	10	03	02 2 0313 150	30 0	5 372 321
Обеспечение мер социальной поддержки тружеников тыла	002	10	03	02 2 0313 160		1 896 705
Закупка товаров, работ и услуг для государственных (муниципальных) нужд	002	10	03	02 2 0313 160	20 0	33 000
Социальное обеспечение и иные выплаты населению	002	10	03	02 2 0313 160	30 0	1 863 705
Основное мероприятие "Оказание мер социальной поддержки реабилитированным лицам"	002	10	03	02 2 04		121 704
Обеспечение мер социальной поддержки реабилитированных лиц и лиц, признанных пострадавшими от политических репрессий	002	10	03	02 2 0411 170		121 704,0
Закупка товаров, работ и услуг для обеспечения государственных (муниципальных) нужд	002	10	03	02 2 0411 170	20 0	2 684,0
Социальное обеспечение и иные выплаты населению	002	10	03	02 2 0411 170	30 0	119 020,0
Основное мероприятие "Оказание социальной поддержки отдельным категориям граждан по обеспечению продовольственными товарами"	002	10	03	02 2 05		549 656,0
предоставление социальной поддержки отдельным категориям граждан по обеспечению продовольственными товарами	002	10	03	02205111 80		549 656,0
Закупка товаров, работ и услуг для обеспечения государственных (муниципальных) нужд	002	10	03	02205111 80	20 0	12 390,0
Социальное обеспечение и иные выплаты населению	002	10	03	02205111 80	30 0	537 266,0
Другие вопросы в области социальной политики	002	10	06			1 461 000
Муниципальная программа Беловского района Курской области "Социальная поддержка граждан Социальная поддержка граждан в Беловском районе Курской области на 2014 - 2020 годы "	002	10	06	02		1 461 000
Подпрограмма «Обеспечение реализации муниципальной программы «Социальная поддержка граждан в Беловском районе Курской области на 2014 - 2020 годы»;	002	10	06	02 1		1 461 000
Основное мероприятие "Обеспечение деятельности и выполнение функций отдела соцобеспечения администрации Беловского района"	002	10	06	02 1 01		1 461 000
содержание работников, осуществляющих переданные государственные полномочия в сфере социальной защиты населения	002	10	06	02 1 0113 220		1 461 000
Расходы на выплаты персоналу в целях обеспечения выполнения функций государственными (муниципальными) органами, казенными учреждениями, органами управления государственными внебюджетными фондами	002	10	06	02 1 0113 220	10 0	1 454 000
Закупка товаров, работ и услуг для обеспечения государственных (муниципальных) нужд	002	10	06	02 1 0113 220	20 0	
Иные бюджетные ассигнования	002	10	06	02 1 0113 220	80 0	7 000
Межбюджетные трансферы общего характера бюджетам субъектов Российской Федерации и муниципальных образований	002	14				6208202
Дотации на выравнивание бюджетной обеспеченности субъектов Российской Федерации и муниципальных образований	002	14	01			6208202
Муниципальная программа «Создание условий для эффективного и ответственного управления муниципальными финансами, муниципальным долгом и повышения устойчивости бюджетов муниципального района «Беловский район» на 2015-2020 годы»	002	14	01	14		6208202

Подпрограмма «Эффективная система межбюджетных отношений муниципального района «Беловский район»	002	14	01	14 2		6 208 202
Основное мероприятие "Выравнивание бюджетной обеспеченности муниципальных образований"	002	14	01	14 201		6 208 202
Осуществление отдельных государственных полномочий по расчету и предоставлению дотаций на выравнивание бюджетной обеспеченности поселений	002	14	01	14 2 01 13450		6 208 202
Межбюджетные трансферты	002	14	01	14 2 01 13450	50 0	6 208 202
Отдел по вопросам культуры, молодежной политики, физкультуры и спорта Администрации Беловского района Курской области	003					34 249 633
ОБЩЕГОСУДАРСТВЕННЫЕ ВОПРОСЫ	003	01				1 129 000
Функционирование Правительства Российской Федерации, высших исполнительных органов государственной власти субъектов Российской Федерации, местных администраций	003	01	04			1 129 000
Муниципальная программа «Развитие муниципальной службы в Беловском районе Курской области на 2014-2020 годы»	003	01	04	9		5 000
Подпрограмма "Реализация мероприятий, направленных на развитие муниципальной службы" муниципальной программы «Развитие муниципальной службы в Беловском районе Курской области на 2014-2020 годы»	003	01	04	9 1		5 000
Основное мероприятие "Обеспечение материально-техническими ресурсами и информационно – коммуникационное сопровождение 60 рабочих мест муниципальных служащих Беловского района"	003	01	04	9 102		5 000
Мероприятия направленные на развитие муниципальной службы	003	01	04	09 102С1437		5 000
Закупка товаров, работ и услуг для обеспечения государственных (муниципальных) нужд	003	01	04	09 102С1437	20 0	5 000
Обеспечение функционирования местных администраций	003	01	04	73		1124000
Обеспечение деятельности администрации муниципального образования	003	01	04	73 1 00		1124000
Обеспечение деятельности и выполнение функций органов местного самоуправления	003	01	04	73 100С 1402		1124000
Расходы на выплаты персоналу в целях обеспечения выполнения функций государственными (муниципальными) органами, казенными учреждениями, органами управления государственными внебюджетными фондами	003	01	04	73 100С 1402	10 0	1122000
Закупка товаров, работ и услуг для обеспечения государственных (муниципальных) нужд	003	01	04	73 100С 1402	20 0	
Иные бюджетные ассигнования	003	01	04	73 100С 1402	80 0	2000
Образование	003	07				6 663 000
Дополнительное образование детей	003	07	03			6 363 000
Муниципальная программа Беловского района Курской области "Развитие образования Беловского района Курской области" (2014-2020 годы)	003	07	03	03		6 363 000
Подпрограмма «Развитие дополнительного образования и системы воспитания детей» муниципальной программы «"Развитие образования Беловского района Курской области" (2014-2020 годы)»	003	07	03	03 3		6 363 000
Основное мероприятие "Содействие развитию дополнительного образования"	003	07	03	03 3 01		6 363 000
Расходы на обеспечение деятельности (оказание услуг) муниципальных учреждений	003	07	03	03 3 01 С1401		6 363 000
Расходы на выплаты персоналу в целях обеспечения выполнения функций государственными (муниципальными) органами, казенными учреждениями, органами управления государственными внебюджетными	003	07	03	03 3 01 С1401	10 0	6195000

фондами						
Закупка товаров, работ и услуг для обеспечения государственных (муниципальных) нужд	003	07	03	03 3 01 С1401	20 0	152 000
Иные бюджетные ассигнования	003	07	03	03 3 01 С1401	80 0	16 000
Молодежная политика и оздоровление детей	003	07	07			300 000
Муниципальная программа «Повышение эффективности работы с молодежью, организация отдыха и оздоровления детей, молодежи, развитие физической культуры и спорта в Беловском районе Курской области» на 2017 – 2020 годы»	003	07	07	08		300 000
Подпрограмма «Повышение эффективности реализации молодежной политики» муниципальной программы «Повышение эффективности работы с молодежью, организация отдыха и оздоровления детей, молодежи, развитие физической культуры и спорта в Беловском районе Курской области» на 2017 – 2020 годы»	003	07	07	08 2		300 000
Основное мероприятие "Реализация мероприятий по созданию условий для поддержки талантливой молодежи, вовлечения молодежи в активную общественную деятельность, гражданско-патриотическому воспитанию и допризывной подготовке"	003	07	07	08 2 01		300 000
Реализация мероприятий в сфере молодежной политики	003	07	07	08 201С 1414		300 000
Закупка товаров, работ и услуг для обеспечения государственных (муниципальных) нужд	003	07	07	08 201С 1414	20 0	288 000
Иные бюджетные ассигнования	003	07	07	08 201С 1414	80 0	12 000
КУЛЬТУРА, КИНЕМАТОГРАФИЯ	003	08	00			18 842 188
КУЛЬТУРА	003	08	01			17 414 000
Муниципальная программа Беловского района Курской области «Развитие культуры Беловского района на 2017-2020годы»	003	08	01	01		17 414 000
Подпрограмма «Искусство» Муниципальной программы Беловского района Курской области «Развитие культуры Беловского района на 2017-2020 годы»	003	08	01	01 1		9 208 000
Основное мероприятие "Организация и обеспечение деятельности МКУ Беловский центр культуры и досуга"	003	08	01	01 1 01		9 208 000
Расходы на обеспечение деятельности (оказание услуг) муниципальных учреждений	003	08	01	01 101 С1401		9 208 000
Расходы на выплаты персоналу в целях обеспечения выполнения функций государственными (муниципальными) органами, казенными учреждениями, органами управления государственными внебюджетными фондами	003	08	01	01 101 С1401	10 0	6 810 000
Закупка товаров, работ и услуг для обеспечения государственных (муниципальных) нужд	003	08	01	01 101 С1401	20 0	2 330 000
Иные бюджетные ассигнования	003	08	01	01 101 С1401	80 0	68 000
Подпрограмма «Наследие» Муниципальной программы Беловского района Курской области «Развитие культуры Беловского района на 2017-2020годы»	003	08	01	01 2		8 206 000
Основное мероприятие "Организация и обеспечение деятельности МКУ Беловская межпоселенческая библиотеки"	003	08	01	01 201		8 206 000
Расходы на обеспечение деятельности (оказание услуг) муниципальных учреждений	003	08	01	01 201 С1401		8 206 000
Расходы на выплаты персоналу в целях обеспечения выполнения функций государственными (муниципальными) органами, казенными учреждениями, органами управления государственными внебюджетными фондами	003	08	01	01 201 С1401	10 0	6 647 000

Закупка товаров, работ и услуг для обеспечения государственных (муниципальных) нужд	003	08	01	01 201 C1401	20 0	1 519 000
Иные бюджетные ассигнования	003	08	01	01 201 C1401	80 0	40 000
Другие вопросы в области культуры, кинематографии	003	08	04			1 428 188
Муниципальная программа Беловского района Курской области «Развитие культуры Беловского района на 2017-2020 годы»	003	08	04	01		1 428 188
подпрограмма «Управление муниципальной программой и обеспечение условий реализации» Муниципальной программы Беловского района Курской области «Развитие культуры Беловского района на 2017-2020 годы»	003	08	04	01 3		1 428 188
Основное мероприятие "Организация и обеспечение деятельности МКУ Централизованная бухгалтерия учреждений культуры"	003	08	04	01 3 01		37 188
содержание работников, осуществляющих отдельные государственные полномочия по предоставлению работникам муниципальных учреждений культуры мер социальной поддержки	003	08	04	01 3 0113340		37 188
Расходы на выплаты персоналу в целях обеспечения выполнения функций государственными (муниципальными) органами, казенными учреждениями, органами управления государственными внебюджетными фондами	003	08	04	01 3 0113340	10 0	37 188
Расходы на обеспечение деятельности (оказание услуг) муниципальных учреждений	003	08	04	013 01C1401		1391000
Расходы на выплаты персоналу в целях обеспечения выполнения функций государственными (муниципальными) органами, казенными учреждениями, органами управления государственными внебюджетными фондами	003	08	04	013 01C1401	10 0	1 232 000
Закупка товаров, работ и услуг для обеспечения государственных (муниципальных) нужд	003	08	04	013 01C1401	20 0	157 000
Иные бюджетные ассигнования	003	08	04	013 01C1401	80 0	2 000
Социальная политика	003	10	00			1 962 445
Социальное обеспечение населения	003	10	03			1 962 445
Муниципальная программа Беловского района Курской области "Развитие образования Беловского района Курской области" (2014-2020годы)	003	10	03	03		300 000
Подпрограмма «Управление муниципальной программой и обеспечение условий реализации» муниципальной программы «Развитие образования Беловского района Курской области" (2014-2020 годы»	003	10	03	03 1		300 000
Основное мероприятие "Компенсация расходов на оплату жилых помещений, отопления и освещения работникам муниципальных образовательных организаций"	003	10	03	03102		300 000
Осуществление отдельных государственных полномочий по финансовому обеспечению мер социальной поддержки на предоставление компенсации расходов на оплату жилых помещений, отопления и освещения работникам муниципальных образовательных организаций	003	10	03	03 1 02 13070		300 000
Социальное обеспечение и иные выплаты населению	003	10	03	03 1 02 13070	30 0	300 000
Муниципальная программа Беловского района Курской области «Развитие культуры Беловского района на 2017-2020 годы»	003	10	03	01		1 662 445
Подпрограмма «Управление муниципальной программой и обеспечение условий реализации» Муниципальной программы Беловского района Курской области «Развитие культуры Беловского района на 2017-2020 годы»	003	10	03	01 3		1 662 445
Основное мероприятие "Компенсация расходов на оплату жилых помещений, отопления и освещения работникам муниципальных учреждений культуры"	003	10	03	01 3 02		1 662 445
Осуществление отдельных государственных полномочий по предоставлению работникам	003	10	03	01 3 02 13350		1 662 445

муниципальных учреждений культуры мер социальной поддержки						
Социальное обеспечение и иные выплаты населению	003	10	03	01 3 02 13350	30 0	1 662 445
Физическая культура и спорт	003	11				5653000
Массовый спорт	003	11	02			5653000
Муниципальная программа «Повышение эффективности работы с молодежью, организация отдыха и оздоровления детей, молодежи, развитие физической культуры и спорта в Беловском районе Курской области» на 2017 – 2020 годы»	003	11	02	08		5 653 000
Подпрограмма «Реализация муниципальной политики в сфере физической культуры и спорта» муниципальной программы Муниципальная программа «Повышение эффективности работы с молодежью, организация отдыха и оздоровления детей, молодежи, развитие физической культуры и спорта в Беловском районе Курской области» на 2017 – 2020 годы»	003	11	02	08 3		5 653 000
Основное мероприятие «Обеспечение деятельности и выполнение функций физкультурно-оздоровительным комплексом Беловского района».	003	11	02	08 3 03		5 253 000
Расходы на обеспечение деятельности (оказание услуг) муниципальных учреждений	003	11	02	08 3 03 C1401		5 253 000
Расходы на выплаты персоналу в целях обеспечения выполнения функций государственными (муниципальными) органами, казенными учреждениями, органами управления государственными внебюджетными фондами	003	11	02	08 3 03 C1401	10 0	3 079 000
Закупка товаров, работ и услуг для обеспечения государственных (муниципальных) нужд	003	11	02	08 3 03 C1401	20 0	2 174 000
Основное мероприятие "Обеспечение организации и проведения физкультурных и массовых спортивных мероприятий"	003	11	02	08 3 01		200 000
Создание условий, обеспечивающих повышение мотивации жителей муниципального образования к регулярным занятиям физической культурой и спортом и ведению здорового образа жизни	003	11	02	08 3 01C1406		200 000
Закупка товаров, работ и услуг для обеспечения государственных (муниципальных) нужд	003	11	02	08 3 01C1406	20 0	200 000
Основное мероприятие "Материально-техническое обеспечение спортивных сборных команд муниципального района (отдельных спортсменов муниципального района)"	003	11	02	08 3 02		200 000
Создание условий для успешного выступления спортсменов муниципального образования на областных спортивных соревнованиях и развития спортивного резерва	003	11	02	08 3 02C1407		200 000
Закупка товаров, работ и услуг для обеспечения государственных (муниципальных) нужд	003	11	02	08 3 02C1407	20 0	200 000
Управление образования администрации Беловского района	004					273 996 618
ОБЩЕГОСУДАРСТВЕННЫЕ ВОПРОСЫ	004	01				1 405 000
Функционирование Правительства Российской Федерации, высших исполнительных органов государственной власти субъектов Российской Федерации, местных администраций	004	01	04			1 405 000
Обеспечение функционирования местных администраций	004	01	04	73		1405000
Обеспечение деятельности администрации муниципального образования	004	01	04	73 1 00		1405000
Обеспечение деятельности и выполнение функций органов местного самоуправления	004	01	04	73 100C 1402		1405000
Расходы на выплаты персоналу в целях обеспечения выполнения функций государственными (муниципальными) органами, казенными учреждениями, органами управления государственными внебюджетными фондами	004	01	04	73 100C 1402	10 0	1400000
Иные бюджетные ассигнования	004	01	04	03 201 C 14 01	80 0	5000
Образование		07	00			256 276 909
Дошкольное образование	004	07	01			41 200 980,00

Муниципальная программа Беловского района Курской области "Развитие образования в Беловском районе на 2014-2017 годы	004	07	01	03		40 800 980,00
Подпрограмма "Развитие дошкольного и общего образования детей" муниципальной программы "Развитие образования в Беловском районе на 2014-2017 годы	004	07	01	03 2		40 800 980,00
Основное мероприятие "Реализация дошкольных образовательных программ"	004	07	01	03 2 01		40 800 980,00
Реализация образовательной программы дошкольного образования в части финансирования расходов на оплату труда работников муниципальных дошкольных образовательных организаций, расходов на приобретение учебных пособий, средств обучения, игр, игрушек (за исключением расходов на содержание зданий и оплату коммунальных услуг.)	004	07	01	03 2 01 13030		17 773 980,00
Расходы на выплаты персоналу в целях обеспечения выполнения функций государственными (муниципальными) органами, казенными учреждениями, органами управления государственными внебюджетными фондами	004	07	01	03 2 01 13030	10 0	17 524 937,00
Закупка товаров, работ и услуг для обеспечения государственных (муниципальных) нужд	004	07	01	03 2 01 13030	20 0	249 043,00
Расходы на обеспечение деятельности (оказание услуг) муниципальных учреждений	004	07	01	03 201 С 14 01		23 027 000,00
Расходы на выплаты персоналу в целях обеспечения выполнения функций государственными (муниципальными) органами, казенными учреждениями, органами управления государственными внебюджетными фондами	004	07	01	03 201 С 14 01	10 0	11 121 000
Закупка товаров, работ и услуг для обеспечения государственных (муниципальных) нужд	004	07	01	03 201 С 14 01	20 0	11 402 000,00
Иные бюджетные ассигнования	004	07	01	03 201 С 14 01	80 0	504 000
Муниципальная программа Профилактика преступлений и иных правонарушений в Беловском районе Курской области на 2015-2017 годы»	004	07	01	12 0		400 000,00
Подпрограмма «Обеспечение правопорядка на территории Беловского района» муниципальной программы Беловского района Курской области "Профилактика преступлений и иных правонарушений в Беловском районе Курской области на 2015-2017 годы»	004	07	01	12 2		400 000,00
Основное мероприятие "Установка видеонаблюдения в учреждениях образования Беловского района"	004	07	01	12 204		400 000,00
Реализация мероприятий направленных на обеспечение правопорядка на территории муниципального образования	004	07	01	12 204 С 1435		400 000,00
Закупка товаров, работ и услуг для обеспечения государственных (муниципальных) нужд	004	07	01	12 204 С 1435	20 0	400 000,00
Общее образование	004	07	02			199 722 432
Муниципальная программа Беловского района Курской области "Развитие образования в Беловском районе на 2014-2017 годы	004	07	02	03		198 877 432
Подпрограмма "Развитие дошкольного и общего образования детей" муниципальной программы "Развитие образования в Беловском районе на 2014-2017 годы	004	07	02	03 2		198 877 432
Основное мероприятие "Реализация основных общеобразовательных программ"	004	07	02	03 2 03		193 887 643
Реализация основных и дополнительных общеобразовательных программ в части финансирования расходов на оплату труда работников муниципальных общеобразовательных организаций, расходов на приобретение учебников и учебных пособий, средств обучения, игр, игрушек (за исключением расходов на содержание зданий и оплату	004	07	02	03 2 0313 040		159772643

коммунальных услуг)						
Расходы на выплаты персоналу в целях обеспечения выполнения функций государственными (муниципальными) органами, казенными учреждениями, органами управления государственными внебюджетными фондами	004	07	02	03 2 0313 040	10 0	151496573
Закупка товаров, работ и услуг для обеспечения государственных (муниципальных) нужд	004	07	02	03 2 0313 040	20 0	8276070
Расходы на обеспечение деятельности (оказание услуг) муниципальных учреждений	004	07	02	03 203 С 14 01		34 115 000
Закупка товаров, работ и услуг для обеспечения государственных (муниципальных) нужд	004	07	02	03 203 С 14 01	20 0	27 752 000
Иные бюджетные ассигнования	004	07	02	03 203 С 14 01	80 0	6 363 000
Основное мероприятие "Содействие развитию общего образования"	004	07	02	032 04		3 068 000
Обеспечение предоставления мер социальной поддержки работникам муниципальных образовательных организаций	004	07	02	03 204 S3060		568000
Расходы на выплаты персоналу в целях обеспечения выполнения функций государственными (муниципальными) органами, казенными учреждениями, органами управления государственными внебюджетными фондами	004	07	02	03 204 S3060	10 0	568 000
Мероприятия по организации питания обучающихся из малообеспеченных и многодетных семей, а также обучающихся в специальных (коррекционных) классах муниципальных общеобразовательных организаций	004	07	02	03 204 S3090		2 500 000
Закупка товаров, работ и услуг для обеспечения государственных (муниципальных) нужд	004	07	02	03 204 S3090	20 0	2 500 000
Основное мероприятие "Развитие кадрового потенциала системы общего образования детей"	004	07	02	03 2 05 13110		1 921 789
Ежемесячное денежное вознаграждение за классное руководство	004	07	02	03 2 05 13110		1 921 789
Расходы на выплаты персоналу в целях обеспечения выполнения функций государственными (муниципальными) органами, казенными учреждениями, органами управления государственными внебюджетными фондами	004	07	02	03 2 05 13110	10 0	1 921 789
Муниципальная программа Профилактика преступлений и иных правонарушений в Беловском районе Курской области на 2015-2017 годы»	004	07	02	12 0		800 000
Подпрограмма «Обеспечение правопорядка на территории Беловского района» муниципальной программы Беловского района Курской области "Профилактика преступлений и иных правонарушений в Беловском районе Курской области на 2015-2017 годы»	004	07	02	12 2		800 000
Основное мероприятие "Профилактика терроризма и экстримизма на территории Беловского района"	004	07	02	12 203		600 000
Реализация мероприятий направленных на обеспечение правопорядка на территории муниципального образования	004	07	02	12 203 С 1435		600 000
Закупка товаров, работ и услуг для обеспечения государственных (муниципальных) нужд	004	07	02	12 203 С 1435	20 0	600 000
Основное мероприятие "Установка видеонаблюдения в учреждениях образования Беловского района"	004	07	02	12 204		200 000
Реализация мероприятий направленных на обеспечение правопорядка на территории муниципального образования	004	07	02	12 204 С 1435		200 000

Закупка товаров, работ и услуг для обеспечения государственных (муниципальных) нужд	004	07	02	12 204 С 1435	20 0	200 000
Муниципальная программа Беловского района Курской области «Содействие занятости населения на 2014 -2020 годы»	004	07	02	17		45 000
Подпрограмма «Содействие временной занятости населения» муниципальной программы «Содействие занятости населения на 2014 -2020 годы»	004	07	02	17 1		45 000
сное мероприятие "Организация временного трудоустройства несовершеннолетних граждан в возрасте от 14 до 18 лет в свободное от учебы время".	004	07	02	17 1 01		45 000
Развитие рынка труда, повышение эффективности занятости населения	004	07	02	17 101С 1436		45 000
Закупка товаров, работ и услуг для обеспечения государственных (муниципальных) нужд	004	07	02	17 101С 1436	20 0	45 000
Дополнительное образование	004	07	03			5 277 000
Муниципальная программа Беловского района Курской области "Развитие образования в Беловском районе на 2014-2020годы	004	07	03	03		5 177 000
Подпрограмма «Развитие дополнительного образования и системы воспитания детей»	004	07	03	03 3		5 177 000
Основное мероприятие "Содействие развитию дополнительного образования"	004	07	03	03 3 01		5 177 000
Расходы на обеспечение деятельности (оказание услуг) муниципальных учреждений	004	07	03	03 3 01 С1401		5177000
Расходы на выплаты персоналу в целях обеспечения выполнения функций государственными (муниципальными) органами, казенными учреждениями, органами управления государственными внебюджетными фондами	004	07	03	03 3 01 С1401	10 0	4342000
Закупка товаров, работ и услуг для обеспечения государственных (муниципальных) нужд	004	07	03	03 3 01 С1401	20 0	728 000
Иные бюджетные ассигнования	004	07	03	03 3 01 С1401	80 0	107 000
Муниципальная программа Профилактика преступлений и иных правонарушений в Беловском районе Курской области на 2015-2017 годы»	004	07	03	12 0		100 000
Подпрограмма «Обеспечение правопорядка на территории Беловского района» муниципальной программы Беловского района Курской области "Профилактика преступлений и иных правонарушений в Беловском районе Курской области на 2015-2017 годы»	004	07	03	12 2		100 000
Основное мероприятие "Установка видеонаблюдения в учреждениях образования Беловского района"	004	07	03	12 204		100 000
Реализация мероприятий направленных на обеспечение правопорядка на территории муниципального образования	004	07	03	12 204 С 1435		100 000
Закупка товаров, работ и услуг для обеспечения государственных (муниципальных) нужд	004	07	03	12 204 С 1435	20 0	100 000
Молодежная политика	004	07	07			3 769 000
Муниципальная программа «Повышение эффективности работы с молодежью, организация отдыха и оздоровления детей, молодежи, развитие физической культуры и спорта в Беловском районе Курской области» на 2017 – 2020 годы»	004	07	07	08		3 769 000
Подпрограмма «Оздоровление и отдых детей» муниципальной программы «Повышение эффективности работы с молодежью, организация отдыха и оздоровления детей, молодежи, развитие физической культуры и спорта в Беловском районе Курской области» на 2017 – 2020годы»	004	07	07	08 4		3 769 000
Основное мероприятие "Реализация мероприятий связанных с организацией отдыха детей в каникулярное время".	004	07	07	08 4 02		3 769 000
Средства муниципального образования на развитие системы оздоровления и отдыха детей	004	07	07	08 402 С 1458		3 769 000

Расходы на выплаты персоналу в целях обеспечения выполнения функций государственными (муниципальными) органами, казенными учреждениями, органами управления государственными внебюджетными фондами	004	07	07	08 402 С 1458	10 0	1 621 000
Закупка товаров, работ и услуг для обеспечения государственных (муниципальных) нужд	004	07	07	08 402 С 1458	20 0	2 115 000
Иные бюджетные ассигнования	004	07	07	08 402 С 1458	80 0	33 000
Другие вопросы в области образования	004	07	09			6 307 497
Муниципальная программа Беловского района Курской области "Развитие образования в Беловском районе на 2014-2020 годы	004	07	09	03		6 257 497
Подпрограмма «Управление муниципальной программой и обеспечение условий реализации»	004	07	09	03 1		6 257 497
Основное мероприятие "Обеспечение деятельности и выполнение функций МКУ "Централизованная Бухгалтерия учреждений образования Беловского района"	004	07	09	03 1 01		6 257 497
Содержание работников , осуществляющих переданные государственные полномочия по выплате компенсации части родительской платы за содержание ребенка в муниципальных образовательных учреждениях, реализующих основную общеобразовательную программу дошкольного образования	004	07	09	03 1 01 13120		85 497
Расходы на выплаты персоналу в целях обеспечения выполнения функций государственными (муниципальными) органами, казенными учреждениями, органами управления государственными внебюджетными фондами	004	07	09	03 1 01 13120	10 0	85 497
Расходы на обеспечение деятельности (оказание услуг) муниципальных учреждений	004	07	09	03 1 01 13120		6172000
Расходы на выплаты персоналу в целях обеспечения выполнения функций государственными (муниципальными) органами, казенными учреждениями, органами управления государственными внебюджетными фондами	004	07	09	03 1 01 С1401	10 0	5 328 000
Закупка товаров, работ и услуг для обеспечения государственных (муниципальных) нужд	004	07	09	03 1 01 С1401	20 0	839 000
Иные бюджетные ассигнования	004	07	09	03 1 01 С1401	80 0	5 000
Муниципальная программа "Развитие транспортной системы, обеспечение перевозки пассажиров и безопасности дорожного движения в Беловском районе Курской области в 2015-2020 годах"	004	07	09	11		50 000
Подпрограмма "Повышение безопасности дорожного движения в Беловском районе Курской области"	004	07	09	11 4		50 000
Основное мероприятие "Обеспечение безопасности дорожного движения на автомобильных дорогах местного значения"	004	07	09	11401		50 000
Обеспечение безопасности дорожного движения на автомобильных дорогах местного значения	004	07	09	11 401 С1459		50 000
Закупка товаров, работ и услуг для обеспечения государственных (муниципальных) нужд	004	07	09	11 401 С1459	20 0	50 000
КУЛЬТУРА, КИНЕМАТОГРАФИЯ	004	08				200 000
Другие вопросы в области культуры, кинематографии	004	08	04			200 000
Муниципальная программа Беловского района Курской области «Развитие культуры Беловского района на 2017-2020 годы»	004	08	04			200 000
Подпрограмма «Наследие» Муниципальной программы Беловского района Курской области «Развитие культуры Беловского района на 2017-2020 год»	004	08	04	01 2		200 000
Основное мероприятие "Мероприятия по содержанию мемориальных комплексов"	004	08	04	01 2 02		200 000
Проведение мероприятий в области культуры	004	08	04	012 02С1463		200 000

Закупка товаров, работ и услуг для обеспечения государственных (муниципальных) нужд	004	08	04	012 02С1463	20 0	200 000
Социальная политика	004	10	00			16 114 709
Муниципальная программа Беловского района Курской области "Развитие образования в Беловском районе на 2014-2020 годы	004	10	03	03		14 780 927
Подпрограмма «Управление муниципальной программой и обеспечение условий реализации» муниципальной программы	004	10	03	03 1		14 780 927
Основное мероприятие "Компенсация расходов на оплату жилых помещений, отопления и освещения работникам муниципальных образовательных организаций"	004	10	03	03102		14 780 927
Осуществление отдельных государственных полномочий по финансовому обеспечению мер социальной поддержки на предоставление компенсации расходов на оплату жилых помещений, отопления и освещения работникам муниципальных образовательных организаций	004	10	03	03 1 02 13070		14 780 927
Социальное обеспечение и иные выплаты населению	004	10	03	03 1 02 13070	30 0	14 780 927
Охрана семьи и детства	004	10	04			1 333 782
Муниципальная программа Беловского района Курской области "Развитие образования в Беловском районе на 2014-2020 годы	004	10	04	03		1 333 782
Подпрограмма "Развитие дошкольного и общего образования детей"	004	10	04	03 2		1 333 782
Основное мероприятие "Содействие развитию дошкольного образования"	004	10	04	03 2 02		1 333 782
Выплата компенсации части родительской платы	004	10	04	03 202 13 000		1333782
Социальное обеспечение и иные выплаты населению	004	10	04	03 202 13 000	30 0	1 333 782

**Ведомственная структура расходов
бюджета муниципального района «Беловский район» на 2019-2020 годы.**

Наименование		Рз	ПР	ЦСР	ВР	сумма рублей	
ВСЕГО РАСХОДОВ		0	0	000 00 00	0	335 387 992,00	354 928 524,00
Администрация Беловского района	001					43 323 918,00	43 155 688,00
ОБЩЕГОСУДАРСТВЕННЫЕ ВОПРОСЫ	001	01				27 045 081,00	26 614 387,00
Функционирование высшего должностного лица субъекта Российской Федерации и муниципального образования	001	01	02			1450000	1450000
функционирование главы муниципального образования	001	01	02	71		1450000	1450000
Глава муниципального образования	001	01	02	71 1 00		1450000	1450000
Обеспечение деятельности и выполнение функций органов местного самоуправления	001	01	02	71 1 00С1402		1450000	1450000
Расходы на выплаты персоналу в целях обеспечения выполнения функций государственными (муниципальными) органами, казенными учреждениями, органами управления государственными внебюджетными фондами	001	01	02	71 1 00С1402	100	1 450 000	1 450 000
Функционирование Правительства Российской Федерации, высших исполнительных органов государственной власти субъектов Российской Федерации, местных администраций	001	01	04			17 445 081	17 445 081
Муниципальная программа Беловского района Курской области "Социальная поддержка граждан в Беловском районе Курской области"	001	01	04	02 0		876600	876600
Подпрограмма "Улучшение демографической ситуации, совершенствование поддержки семь и детей" Муниципальной программы Беловского района Курской области "Социальная поддержка граждан в Беловском районе Курской области" (2014-2020 годы)	001	01	04	02 3		876600	876600
Основное мероприятие "Обеспечение исполнения переданных органам местного самоуправления государственных полномочий по организации и осуществлению деятельности по опеке и попечительству"	001	01	04	02301		876600	876600
Содержание работников осуществляющих переданные государственные полномочия по организации и осуществлению деятельности по опеке и попечительству	001	01	04	02301131 70		876600	876600
Расходы на выплаты персоналу в целях обеспечения выполнения функций государственными (муниципальными) органами, казенными учреждениями, органами управления государственными внебюджетными фондами	001	01	04	02301131 70	100	876600	876600
Муниципальная программа «Развитие муниципальной службы в Беловском районе Курской области на 2014-2020 годы»	001	01	04	09		1272000	1272000
Подпрограмма "Реализация мероприятий, направленных на развитие муниципальной	001	01	04	09 1		1 272 000	1 272 000

службы" муниципальной программы «Развитие муниципальной службы в Беловском районе Курской области на 2014-2020 годы»							
Основное мероприятие "обучение (повышение квалификации муниципальных служащих, обучающихся семинаров, консультационных семинаров и лекций);	001	01	04	09 1 01		50000	50000
Мероприятия направленные на развитие муниципальной службы	001	01	04	09 101C1437		50000	50000
Закупка товаров, работ и услуг для обеспечения государственных (муниципальных) нужд	001	01	04	09 101C1437	200	50 000	50 000
Основное мероприятие "Обеспечение материально-техническими ресурсами и информационно – коммуникационное сопровождение 60 рабочих мест муниципальных служащих Беловского района"	001	01	04	9 102		1 222 000	1 222 000
Мероприятия направленные на развитие муниципальной службы	001	01	04	09 102C1437		1 222 000	1 222 000
Закупка товаров, работ и услуг для обеспечения государственных (муниципальных) нужд	001	01	04	09 102C1437	200	1 222 000	1 222 000
Муниципальная программа "Развитие архивного дела в Беловском районе Курской области на 2014-2020 годы"	001	01	04	10		218 661	218 661
Подпрограмма «Управление муниципальной программой и обеспечение условий реализации» муниципальной программы «Развитие архивного дела в Беловском районе Курской области на 2014-2020 годы»	001	01	04	10 1		218 661	218 661
Основное мероприятие "Обеспечение исполнения переданных органам местного самоуправления государственных полномочий в сфере архивного дела"	001	01	04	10 1 01		218 661	218 661
Осуществление отдельных государственных полномочий в сфере архивного дела	001	01	04	10 1 0113360		218 661	218 661
Расходы на выплаты персоналу в целях обеспечения выполнения функций государственными (муниципальными) органами, казенными учреждениями, органами управления государственными внебюджетными фондами	001	01	04	10 1 0113360	100	218 661	218 661
Муниципальная программа Профилактика преступлений и иных правонарушений в Беловском районе Курской области на 2017-2021 годы»	001	01	04	12		584 400	584 400
Подпрограмма «Управление муниципальной программой и обеспечение условий реализации» муниципальной программы Беловского района Курской области Профилактика преступлений и иных правонарушений в Беловском районе Курской области на 2017-2021 годы»	001	01	04	12 1		584 400	584 400
Основное мероприятие "Обеспечение исполнения переданных органам местного самоуправления государственных полномочий по обеспечению деятельности комиссий по делам несовершеннолетних и защите их прав и административной комиссии"	001	01	04	12 1 01		584 400	584 400
Осуществление отдельных государственных полномочий по созданию и обеспечению деятельности комиссий по делам несовершеннолетних и защите их прав	001	01	04	1 210 113 180		292 200	292 200
Расходы на выплаты персоналу в целях обеспечения выполнения функций государственными (муниципальными)	001	01	04	1 210 113 180	100	292 200	292 200

органами, казенными учреждениями, органами управления государственными внебюджетными фондами							
Осуществление отдельных государственных полномочий по организации и обеспечению деятельности административных комиссий	001	01	04	1 210 113 480		292200	292200
Расходы на выплаты персоналу в целях обеспечения выполнения функций государственными (муниципальными) органами, казенными учреждениями, органами управления государственными внебюджетными фондами	001	01	04	1 210 113 480	100	292200	292200
Муниципальная программа Беловского района Курской области «Содействие занятости населения в Беловском районе Курской области на 2014 - 2020 годы»	001	01	04	17		292 200	292 200
Подпрограмма «Развитие институтов рынка труда» муниципальной программы Беловского района Курской области «Содействие занятости населения в Беловском районе Курской области на 2014-2020 годы»	001	01	04	17 2		292 200	292 200
Основное мероприятие "Обеспечение исполнения переданных органам местного самоуправления государственных полномочий в сфере трудовых отношений"	001	01	04	17 2 01		292 200	292 200
Осуществление отдельных государственных полномочий в сфере трудовых отношений	001	01	04	17 2 01 13310		292 200	292 200
Расходы на выплаты персоналу в целях обеспечения выполнения функций государственными (муниципальными) органами, казенными учреждениями, органами управления государственными внебюджетными фондами	001	01	04	17 2 01 13310	100	292 200	292 200
Обеспечение функционирования местных администраций	001	01	04	73		14172000	14172000
Обеспечение деятельности администрации муниципального образования	001	01	04	73 1 00		14172000	14172000
Обеспечение деятельности и выполнение функций органов местного самоуправления	001	01	04	73 100С 1402		13869600	13869600
Расходы на выплаты персоналу в целях обеспечения выполнения функций государственными (муниципальными) органами, казенными учреждениями, органами управления государственными внебюджетными фондами	001	01	04	73 100С 1402	100	13860600	13860600
Закупка товаров, работ и услуг для обеспечения государственных (муниципальных) нужд	001	01	04	73 100С 1402	200		
Иные бюджетные ассигнования	001	01	04	73 100С 1402	800	9000	9000
Осуществление переданных полномочий в сфере внутреннего муниципального финансового контроля	001	01	04	73 100П 1485		302400	302400
Расходы на выплаты персоналу в целях обеспечения выполнения функций государственными (муниципальными) органами, казенными учреждениями, органами управления государственными внебюджетными фондами	001	01	04	73 100П 1485	100	302400	302400
Непрограммная деятельность органов местного самоуправления	001	01	04	77		29 220	29 220
Осуществление переданных полномочий по организации проведения мероприятий по отлову и содержанию безнадзорных животных	001	01	04	77 5 00 0000		29 220	29 220
Содержание работников осуществляющих отдельные государственные полномочия по организации проведения мероприятий по отлову и содержанию безнадзорных животных	001	01	04	77 5 0 12712		29 220	29 220

Расходы на выплаты персоналу в целях обеспечения выполнения функций государственными (муниципальными) органами, казенными учреждениями, органами управления государственными внебюджетными фондами	001	01	04	77 5 0 12712	100	29 220	29 220
Резервные фонды	001	01	11			200000,00	200000,00
Резервные фонды органов местного самоуправления	001	01	11	78		200000,00	200000,00
Резервные фонды	001	01	11	78 1 00		200000,00	200000,00
Резервный фонд местной администрации	001	01	11	78 100 C1403		200000,00	200000,00
Иные бюджетные ассигнования	001	01	11	78 100 C1403	800	200 000,00	200 000,00
Другие общегосударственные вопросы	001	01	13			7 950 000	7 519 306
Муниципальная программа «Управление муниципальным имуществом и земельными ресурсами Беловского района Курской области» (2015-2020 годы)	001	01	13	04		400 000	400 000
Подпрограмма «Управление муниципальной программой и обеспечение условий реализации» муниципальной программы «Управление муниципальным имуществом и земельными ресурсами Беловского района Курской области» (2015-2020 годы)	001	01	13	04 1		400 000	400 000
Основное мероприятие «Осуществление мероприятий в области имущественных и земельных отношений».	001	01	13	04 1 01		400 000	400 000
Мероприятия в области имущественных отношений	001	01	13	04 1 01C1467		400 000	400 000
Закупка товаров, работ и услуг для обеспечения государственных (муниципальных) нужд	001	01	13	04 1 01C1467	200	400 000	400 000
Муниципальная программа "Развитие транспортной системы, обеспечение перевозки пассажиров и безопасности дорожного движения в Беловском районе Курской области в 2015-2020 годах"	001	01	13	11		200 000	200 000
Подпрограмма "Повышение безопасности дорожного движения в Беловском районе курской области"	001	01	13	11 4		200 000	200 000
Основное мероприятие "Обеспечение безопасности дорожного движения на автомобильных дорогах местного значения"	001	01	13	11401		200 000	200 000
Обеспечение безопасности дорожного движения на автомобильных дорогах местного значения	001	01	13	11 401 C1459		200 000	200 000
Закупка товаров, работ и услуг для обеспечения государственных (муниципальных) нужд	001	01	13	11 401 C1459	200	200 000	200 000
Муниципальная программа Профилактика преступлений и иных правонарушений в Беловском районе Курской области на 2017-2021 годы»	001	01	13	12		20 000	20 000
Подпрограмма «Обеспечение правопорядка на территории Беловского района»	001	01	13	12 2		20 000	20 000
Основное мероприятие "Создание комплексной системы мер по профилактике потребления наркотиков"	001	01	13	12 2 01		20 000	20 000
Создание комплексной системы мер по профилактике потребления наркотиков	001	01	13	12 201 C 1486		20 000	20 000
Закупка товаров, работ и услуг для обеспечения государственных (муниципальных) нужд	001	01	13	12 201 C 1486	200	20 000	20 000
Реализация государственных функций, связанных с общегосударственным	001	01	13	76		60 000	60 000

управлением							
Выполнение других обязательств Беловского района Курской области	001	01	13	76 1 00		60 000	60 000
Выполнение других (прочих) обязательств органа местного самоуправления	001	01	13	76 100 C1404		60 000	60 000
Закупка товаров, работ и услуг для обеспечения государственных (муниципальных) нужд	001	01	13	76 100 C1404	200	60 000	60 000
Непрограммная деятельность органов местного самоуправления	001	01	13	77		1 404 554	973 860
Непрограммные расходы органов местного самоуправления	001	01	13	77 2 00		1 404 554	973 860
Выполнение других (прочих) обязательств органа местного самоуправления	001	01	13	77 2 00C1404		40 000	40 000
Закупка товаров, работ и услуг для обеспечения государственных (муниципальных) нужд	001	01	13	77 200 C1404	200	0	0
Иные бюджетные ассигнования	001	01	13	77 2 00C1404	800	40 000	40 000
Реализация мероприятий по распространению официальной информации	001	01	13	77 200 C1439		10 000	10 000
Закупка товаров, работ и услуг для обеспечения государственных (муниципальных) нужд	001	01	13	77 2 00C1439	200	10 000	10 000
Осуществление переданных органам государственной власти субъектов Российской Федерации в соответствии с пунктом 1 статьи 4 Федерального закона «Об актах гражданского состояния» полномочий Российской Федерации на государственную регистрацию актов гражданского состояния	001	01	13	77 2 00 59300		1 354 554	923 860
Расходы на выплаты персоналу в целях обеспечения выполнения функций государственными (муниципальными) органами, казенными учреждениями, органами управления государственными внебюджетными фондами	001	01	13	77 2 00 59300	100	744500	744500
Закупка товаров, работ и услуг для обеспечения государственных (муниципальных) нужд	001	01	13	77 2 00 59300	200	610 054	179 360
Непрограммные расходы на обеспечение деятельности муниципальных казенных учреждений	001	01	13	79		5 865 446	5 865 446
расходы на обеспечение деятельности муниципальных казенных учреждений, не вошедшие в программные мероприятия	001	01	13	79 1 00		5 865 446	5 865 446
расходы на обеспечение деятельности (оказание услуг) муниципальных учреждений	001	01	13	79 1 00C1401		5 865 446	5 865 446
Расходы на выплаты персоналу в целях обеспечения выполнения функций государственными (муниципальными) органами, казенными учреждениями, органами управления государственными внебюджетными фондами	001	01	13	79 1 00C1401	100	2 419 000	2 419 000
Закупка товаров, работ и услуг для обеспечения государственных (муниципальных) нужд	001	01	13	79 1 00C1401	200	3 330 000	3 330 000
Иные бюджетные ассигнования	001	01	13	79 1 00C1401	800	116 446	116 446
Национальная безопасность и правоохранительная деятельность	001	03	00			2 444 000	2 444 000
Защита населения и территории от чрезвычайных ситуаций природного и техногенного характера, гражданская оборона	001	03	09			2 414 000	2 414 000
Муниципальная программа Беловского района Курской области «Защита населения и территории от чрезвычайных ситуаций, обеспечение пожарной безопасности и безопасности людей на водных объектах в Беловском районе на 2014-2020 годы»	001	03	09	13		2 414 000	2 414 000

Подпрограмма «Обеспечение комплексной безопасности жизнедеятельности населения от чрезвычайных ситуаций природного и техногенного характера, стабильности техногенной обстановки в Беловском районе на 2014-2020 годы» муниципальной программы Беловского района «Защита населения и территории от чрезвычайных ситуаций, обеспечение пожарной безопасности и безопасности людей на водных объектах в Беловском районе на 2014-2020 годы»	001	03	09	13 1		1714000	1714000
Основное мероприятие "совершенствование объединенной системы оперативно-диспетчерского управления в чрезвычайных ситуациях Беловского района Курской области"	001	03	09	13102		1714000	1714000
Расходы на обеспечение деятельности (оказание услуг) муниципальных учреждений	001	03	09	13 1 02C1401		1714000	1714000
Расходы на выплаты персоналу в целях обеспечения выполнения функций государственными (муниципальными) органами, казенными учреждениями, органами управления государственными внебюджетными фондами	001	03	09	13 1 02C1401	100	1714000	1714000
Подпрограмма «Снижение рисков и смягчение последствий чрезвычайных ситуаций природного и техногенного характера в Беловском районе на 2015-2020 годы» муниципальной программы Беловского района Курской области «Защита населения и территорий от чрезвычайных ситуаций, обеспечение пожарной безопасности и безопасности людей на водных объектах в Беловском районе на 2014-2020 годы»	001	03	09	13 2		700 000	700 000
Основное мероприятие "предупредительные мероприятия по защите населения и территорий от чрезвычайных ситуаций природного и техногенного характера".	001	03	09	13 2 03		200 000	200 000
Отдельные мероприятия в области гражданской обороны, защиты населения и территорий от чрезвычайных ситуаций, безопасности людей на водных объектах	001	03	09	13 2 03C1460		200 000	200 000
Закупка товаров, работ и услуг для обеспечения государственных (муниципальных) нужд	001	03	09	13 2 03C1460	200	200 000	200 000
Основное мероприятие "Создание на территории Беловского района комплексной системы обеспечения безопасности жизнедеятельности населения Беловского района АПК "Безопасный город"	001	03	09	13 2 04		500 000	500 000
Отдельные мероприятия в области гражданской обороны, защиты населения и территорий от чрезвычайных ситуаций, безопасности людей на водных объектах	001	03	09	13 2 04C1460		500 000	500 000
Закупка товаров, работ и услуг для обеспечения государственных (муниципальных) нужд	001	03	09	13 2 04C1460	200	500 000	500 000
Муниципальная программа Профилактика преступлений и иных правонарушений в Беловском районе Курской области на 2017-2021 годы»	001	03	14	12 0		30 000	30 000

Подпрограмма «Обеспечение правопорядка на территории Беловского района» муниципальной программы Беловского района Курской области Профилактика преступлений и иных правонарушений в Беловском районе Курской области на 2017-2021 годы»	001	03	14	12 2		30 000	30 000
Основное мероприятие "Обеспечение общественной и личной безопасности граждан на территории Беловского района"	001	03	14	12 202		30 000	30 000
Реализация мероприятий направленных на обеспечение правопорядка на территории муниципального образования	001	03	14	12 202 С 1435		30 000	30 000
Закупка товаров, работ и услуг для обеспечения государственных (муниципальных) нужд	001	03	14	12 202 С 1435	200	30 000	30 000
НАЦИОНАЛЬНАЯ ЭКОНОМИКА	001	04	00	000 00 00		8 770 847	9 033 311
Транспорт	001	04	08			1 200 000	1 200 000
Муниципальная программа "Развитие транспортной системы, обеспечение перевозки пассажиров и безопасности дорожного движения в Беловском районе Курской области в 2015-2020 годах"	001	04	08	11		1 200 000	1 200 000
Подпрограмма "Развитие пассажирских перевозок в Беловском районе Курской области"	001	04	08	11 3		1 200 000	1 200 000
Основное мероприятие" Расходы местных бюджетов на поддержку автомобильного и других видов транспорта (за исключением железнодорожного, водного и воздушного транспорта), включая обеспечение равной доступности услуг общественного транспорта на территории Беловского муниципального района для отдельных категорий граждан".	001	04	08	11 3 01			
Отдельные мероприятия по другим видам транспорта	001	04	08	11 3 01С1426		1 200 000	1 200 000
Иные бюджетные ассигнования	001	04	08	11 3 01С1426	800	1 200 000	1 200 000
Дорожное хозяйство (дорожные фонды)	001	04	09			7 540 847,00	7 803 311,00
Муниципальная программа "Развитие транспортной системы, обеспечение перевозки пассажиров и безопасности дорожного движения в Беловском районе Курской области в 2015-2020 годах"	001	04	09	11		7 540 847,00	7 803 311,00
Подпрограмма "Развитие сети автомобильных дорог Беловского района Курской области"	001	04	09	11 2		7 540 847,00	7 803 311,00
Основное мероприятие" Расходы бюджета Беловского муниципального района на капитальный ремонт, строительство (реконструкцию) и содержание автомобильных дорог общего пользования местного значения"	001	04	09	11 2 01		7 540 847,00	7 803 311,00
Строительство (реконструкция) автомобильных дорог общего пользования местного значения	001	04	09	11 2 01 С1423		2 000 000	2 000 000
Капитальные вложения в объекты государственной (муниципальной) собственности	001	04	09	11 2 01 С1423	400	2 000 000	2 000 000
Капитальный ремонт, ремонт и содержание автомобильных дорог общего пользования местного значения	001	04	09	11 201 С14 24		5 540 847,00	5 803 311,00

Закупка товаров, работ и услуг для обеспечения государственных (муниципальных) нужд	001	04	09	11 201 C14 24	200	5 540 847,00	5 803 311,00
Муниципальная программа «Развитие малого предпринимательства в Беловском районе Курской области на 2014 - 2020 годы»	001	04	12	15		30000	30000
Подпрограмма «Содействие развитию малого предпринимательства» муниципальной программы «Развитие малого предпринимательства в Беловском районе Курской области на 2014 - 2020 годы»	001	04	12	15 1		30000	30000
Основное мероприятие "приобретение специализированного демонстрационного оборудования, тематических демонстрационных стендов, и других материалов для участия в региональных и межрегиональных выставках"	001	04	12	15106		30000	30000
обеспечение условий для развития малого и среднего предпринимательства на территории муниципального образования	001	04	12	15 106 C 14 05		30000	30000
Закупка товаров, работ и услуг для обеспечения государственных (муниципальных) нужд	001	04	12	15 106 C 14 05	200	30 000	30 000
ЖИЛИЩНО-КОММУНАЛЬНОЕ ХОЗЯЙСТВО	001	05				500 000	500 000
Благоустройство	001	05	03			500 000	500 000
Муниципальная программа "Обеспечение доступным и комфортным жильем и коммунальными услугами население Беловского района Курской области"	001	05	03	07		500 000	500 000
Подпрограмма «Обеспечение качественными услугами ЖКХ населения Беловского района Курской области» муниципальной программы "Обеспечение доступным и комфортным жильем и коммунальными услугами население Беловского района Курской области"	001	05	03	07 3		500 000	500 000
Основное мероприятие "сбор и удаление твердых и жидких бытовых отходов"	001	05	03	07 3 01		500 000	500 000
Мероприятия по сбору и транспортированию твердых коммунальных отходов	001	05	03	07 3 01C1457		500 000	500 000
Закупка товаров, работ и услуг для обеспечения государственных (муниципальных) нужд	001	05	03	07 3 01C1457	200	500 000	500 000
Образование	001	07				851 100	851 100
Молодежная политика	001	07	07			851 100	851 100
Муниципальная программа «Повышение эффективности работы с молодежью, организация отдыха и оздоровления детей, молодежи, развитие физической культуры и спорта в Беловском районе Курской области» на 2017 – 2020 годы»	001	07	07	08		851 100	851 100
Подпрограмма «Оздоровление и отдых детей» муниципальной программы «Повышение эффективности работы с молодежью, организация отдыха и оздоровления детей, молодежи, развитие физической культуры и спорта в Беловском районе Курской области» на 2017 – 2020 годы»	001	07	07	08 4		851 100	851 100
Основное мероприятие "Реализация мероприятий связанных с организацией отдыха детей в каникулярное время".	001	07	07	08 4 02		851 100	851 100
Организация отдыха детей в	001	07	07	08 402 1 3540		293 000	293 000

каникулярное время							
Социальное обеспечение и иные выплаты населению	001	07	07	08 402 1 3540	300	293 000	293 000
Мероприятия, связанные с организацией отдыха детей в каникулярное время	001	07	07	08 402 S 3540		558 100	558 100
Социальное обеспечение и иные выплаты населению	001	07	07	08 402 S 3540	200	558 100	558 100
ЗДРАВООХРАНЕНИЕ	001	09				186 050	186 050
Санитарно-эпидемиологическое благополучие	001	09	07			186 050	186 050
Непрограммная деятельность органов местного самоуправления	001	09	07	77		186 050	186 050
Осуществление переданных полномочий по организации проведения мероприятий по отлову и содержанию безнадзорных животных	001	09	07	77 5 00 0000		186 050	186 050
организация проведения мероприятий по отлову и содержанию безнадзорных животных	001	09	07	77 5 0 12700		186 050	186 050
Закупка товаров, работ и услуг для обеспечения государственных (муниципальных) нужд	001	09	07	77 5 0 12700	200	186 050	186 050
Социальная политика	001	10	00			3 526 840	3 526 840
Пенсионное обеспечение	001	10	01			300 000	300 000
Муниципальная программа Беловского района Курской области "Социальная поддержка граждан в Беловском районе Курской области на 2014-2020 годы"	001	10	01	02		300 000	300 000
подпрограмма "Развитие мер социальной поддержки отдельных категорий граждан" муниципальной программы "Социальная поддержка граждан в Беловском районе Курской области на 2014-2020 годы"	001	10	01	02 2		300 000	300 000
Основное мероприятие "Предоставление выплат пенсий за выслугу лет и доплат к пенсиям муниципальных служащих Беловского района, доплат к пенсии"	001	10	01	02 2 01		300 000	300 000
Выплата пенсий за выслугу лет и доплат к пенсиям муниципальных служащих	001	10	01	02 2 01C1445		300 000	300 000
Социальное обеспечение и иные выплаты населению	001	10	01	02 2 01C1445	300	300 000	300 000
Муниципальная программа Беловского района Курской области "Социальная поддержка граждан в Беловском районе Курской области"	001	10	04	02		3 226 840	3 226 840
Подпрограмма "Улучшение демографической ситуации, совершенствование поддержки семь и детей" Муниципальной программы Беловского района Курской области "Социальная поддержка граждан в Беловском районе Курской области" (2014-2020 годы)	001	10	04	02 3		3 226 840	3 226 840
Основное мероприятие "Организация осуществления государственных выплат и пособий гражданам, имеющим детей, детям-сиротам и детям, оставшимся без попечения родителей, предоставление областного материнского капитала"	001	10	04	02 3 01		3 226 840	3 226 840
Содержание ребенка в семье опекуна и приемной семье, а также вознаграждение, причитающееся приемному родителю	001	10	04	02 3 01 13 190		3 226 840	3 226 840
Социальное обеспечение и иные выплаты населению	001	10	04	02 3 01 13 190	300	3 226 840	3 226 840
Управление финансов администрации Беловского	002					20 020 695	19 586 122

района							
ОБЩЕГОСУДАРСТВЕННЫЕ ВОПРОСЫ	002	01					3 197 900
Функционирование законодательных (представительных) органов государственной власти и представительных органов муниципальных образований	002	01	03				1041000
Обеспечение деятельности представительного органа муниципального образования	002	01	03	75			1041000
Аппарат Представительного Собрания Беловского района курской области	002	01	03	75 3 00			1041000
Обеспечение деятельности и выполнение функций органов местного самоуправления	002	01	03	75 3 00C1402			1041000
Расходы на выплаты персоналу в целях обеспечения выполнения функций государственными (муниципальными) органами, казенными учреждениями, органами управления государственными внебюджетными фондами	002	01	03	75 3 00C1402	100		990000
Закупка товаров, работ и услуг для обеспечения государственных (муниципальных) нужд	002	01	03	75 3 00C1402	200		50 000
Иные бюджетные ассигнования	002	01	03	75 3 00C1402	800		1000
Обеспечение деятельности финансовых, налоговых и таможенных органов и органов финансового (финансово-бюджетного) надзора	002	01	06				2 034 000
Муниципальная программа «Развитие муниципальной службы в Беловском районе Курской области на 2014-2020 годы»	002	01	06	09			80000
Подпрограмма "Реализация мероприятий, направленных на развитие муниципальной службы" муниципальной программы «Развитие муниципальной службы в Беловском районе Курской области на 2014-2020 годы»	002	01	06	09 1			80 000
Основное мероприятие "Обеспечение материально-техническими ресурсами и информационно – коммуникационное сопровождение 60 рабочих мест муниципальных служащих Беловского района"	002	01	06	9 102			80 000
Мероприятия направленные на развитие муниципальной службы	002	01	06	09 102C1437			80 000
Закупка товаров, работ и услуг для государственных (муниципальных) нужд	002	01	06	09 102C1437	200		80 000
Муниципальная программа «Создание условий для эффективного и ответственного управления муниципальными финансами, муниципальным долгом и повышения устойчивости бюджетов муниципального района «Беловский район» на 2015-2020 годы»	002	01	06	14			1954000
Подпрограмма Управление муниципальной программой по обеспечению реализации муниципальной программы муниципального района «Беловский район»	002	01	06	14 3			1954000
Основное мероприятие "Обеспечение деятельности и выполнение функций управления финансов администрации Беловского района"	002	01	06	14 3			1954000
Обеспечение деятельности и выполнение функций органов местного самоуправления	002	01	06	14 3 01			1954000
Расходы на выплаты персоналу в целях обеспечения выполнения функций государственными (муниципальными) органами, казенными учреждениями, органами управления государственными внебюджетными фондами	002	01	06	14 3 01C1402	100		1 953 000
Закупка товаров, работ и услуг для обеспечения	002	01	06	14 3	200		0

государственных (муниципальных) нужд				01С1402			
Иные бюджетные ассигнования	002	01	06	14 3 01С1402	800	1000	1000
Другие общегосударственные вопросы	002	01	13			122 900	122 900
Муниципальная программа Беловского района Курской области "Социальная поддержка граждан в Беловском районе Курской области на 2014-2020 годы"	002	01	13	02		122900	122900
Подпрограмма «Обеспечение реализации муниципальной программы «Социальная поддержка граждан в Беловском районе Курской области на 2014 - 2020 годы»;	002	01	13	02 1		122900	122900
Основное мероприятие "Оказание мер социальной поддержки общественным организациям ветеранов войны, труда, Вооруженных Сил и правоохранительных органов"	002	01	13	02 1 02		122900	122900
Оказание финансовой поддержки общественным организациям ветеранов войны, труда, Вооруженных Сил и правоохранительных органов	002	01	13	02 1 0213200		122900	122900
Предоставление субсидий бюджетным, автономным учреждениям и иным некоммерческим организациям	002	01	13	02 1 0213200	600	122 900	122 900
Социальная политика	002	10	00			11 421 660	11 421 660
Социальное обеспечение населения	002	10	03			9 960 660	9 960 660
Муниципальная программа "Социальная поддержка граждан Беловского района Курской области на 2014 - 2020 годы"	002	10	03	02		9 960 660	9 960 660
подпрограмма "Развитие мер социальной поддержки отдельных категорий граждан" муниципальной программы "Социальная поддержка граждан Беловского района Курской области на 2014 -2020 годы"	002	10	03	02 2		9 960 660	9 960 660
Основное мероприятие "Обеспечение реализации комплекса мер, направленных на улучшение демографической ситуации в Курской области"	002	10	03	02 2 02		1 926 661	1 926 661
Ежемесячное пособие на ребенка	002	10	03	02 2 0211 130		1 926 661,0	1 926 661,0
Закупка товаров, работ и услуг для обеспечения государственных (муниципальных) нужд	002	10	03	02 2 0211 130	200	5 983,0	5 983,0
Социальное обеспечение и иные выплаты населению	002	10	03	02 2 0211 130	300	1 920 678,0	1 920 678,0
Основное мероприятие "Оказание мер социальной поддержки ветеранам труда и труженикам тыла"	002			02 2 03		5 465 934,0	5 465 934,0
Обеспечение мер социальной поддержки ветеранов труда	002	10	03	02 2 0313 150		5 465 934	5 465 934
Закупка товаров, работ и услуг для обеспечения государственных (муниципальных) нужд	002	10	03	02 2 0313 150	200	93 613	93 613
Социальное обеспечение и иные выплаты населению	002	10	03	02 2 0313 150	300	5 372 321	5 372 321
Обеспечение мер социальной поддержки тружеников тыла	002	10	03	02 2 0313 160		1 896 705	1 896 705
Закупка товаров, работ и услуг для государственных (муниципальных) нужд	002	10	03	02 2 0313 160	200	33 000	33 000
Социальное обеспечение и иные выплаты населению	002	10	03	02 2 0313 160	300	1 863 705	1 863 705
Основное мероприятие "Оказание мер социальной поддержки реабилитированным лицам"	002	10	03	02 2 04		121 704	121 704
Обеспечение мер социальной поддержки реабилитированных лиц и лиц, признанных пострадавшими от политических репрессий	002	10	03	02 2 0411 170		121 704,0	121 704,0

Закупка товаров, работ и услуг для обеспечения государственных (муниципальных) нужд	002	10	03	02 2 0411 170	200	2 684,0	2 684,0
Социальное обеспечение и иные выплаты населению	002	10	03	02 2 0411 170	300	119 020,0	119 020,0
Основное мероприятие "Оказание социальной поддержки отдельным категориям граждан по обеспечению продовольственными товарами"	002	10	03	02 2 05		549 656,0	549 656,0
предоставление социальной поддержки отдельным категориям граждан по обеспечению продовольственными товарами	002	10	03	02205111 80		549 656,0	549 656,0
Закупка товаров, работ и услуг для обеспечения государственных (муниципальных) нужд	002	10	03	02205111 80	200	12 390,0	12 390,0
Социальное обеспечение и иные выплаты населению	002	10	03	02205111 80	300	537 266,0	537 266,0
Другие вопросы в области социальной политики	002	10	06			1 461 000	1 461 000
Муниципальная программа Беловского района Курской области "Социальная поддержка граждан Социальная поддержка граждан в Беловском районе Курской области на 2014 - 2020 годы "	002	10	06	02		1 461 000	1 461 000
Подпрограмма «Обеспечение реализации муниципальной программы «Социальная поддержка граждан в Беловском районе Курской области на 2014 - 2020 годы»;	002	10	06	02 1		1 461 000	1 461 000
Основное мероприятие "Обеспечение деятельности и выполнение функций отдела соцобеспечения администрации Беловского района"	002	10	06	02 1 01		1 461 000	1 461 000
содержание работников, осуществляющих переданные государственные полномочия в сфере социальной защиты населения	002	10	06	02 1 0113 220		1 461 000	1 461 000
Расходы на выплаты персоналу в целях обеспечения выполнения функций государственными (муниципальными) органами, казенными учреждениями, органами управления государственными внебюджетными фондами	002	10	06	02 1 0113 220	100	1 454 000	1 454 000
Закупка товаров, работ и услуг для обеспечения государственных (муниципальных) нужд	002	10	06	02 1 0113 220	200		
Иные бюджетные ассигнования	002	10	06	02 1 0113 220	800	7 000	7 000
Межбюджетные трансферы общего характера бюджетам субъектов Российской Федерации и муниципальных образований	002	14				5401135	4966562
Дотации на выравнивание бюджетной обеспеченности субъектов Российской Федерации и муниципальных образований	002	14	01			5401135	4966562
Муниципальная программа «Создание условий для эффективного и ответственного управления муниципальными финансами, муниципальным долгом и повышения устойчивости бюджетов муниципального района «Беловский район» на 2015-2020 годы»	002	14	01	14		5401135	4966562
Подпрограмма «Эффективная система межбюджетных отношений муниципального района «Беловский район»	002	14	01	14 2		5 401 135	4 966 562
Основное мероприятие "Выравнивание бюджетной обеспеченности муниципальных образований"	002	14	01	14 201		5 401 135	4 966 562

Осуществление отдельных государственных полномочий по расчету и предоставлению дотаций на выравнивание бюджетной обеспеченности поселений	002	14	01	14 2 01 13450		5 401 135	4 966 562
Межбюджетные трансферты	002	14	01	14 2 01 13450	500	5 401 135	4 966 562
Отдел по вопросам культуры, молодежной политики, физкультуры и спорта Администрации Беловского района Курской области	003					34 249 633	34 249 633
ОБЩЕГОСУДАРСТВЕННЫЕ ВОПРОСЫ	003	01				1 129 000	1 129 000
Функционирование Правительства Российской Федерации, высших исполнительных органов государственной власти субъектов Российской Федерации, местных администраций	003	01	04			1 129 000	1 129 000
Муниципальная программа «Развитие муниципальной службы в Беловском районе Курской области на 2014-2020 годы»	003	01	04	9		5 000	5 000
Подпрограмма "Реализация мероприятий, направленных на развитие муниципальной службы" муниципальной программы «Развитие муниципальной службы в Беловском районе Курской области на 2014-2020 годы»	003	01	04	9 1		5 000	5 000
Основное мероприятие "Обеспечение материально-техническими ресурсами и информационно – коммуникационное сопровождение 60 рабочих мест муниципальных служащих Беловского района"	003	01	04	9 102		5 000	5 000
Мероприятия направленные на развитие муниципальной службы	003	01	04	09 102С1437		5 000	5 000
Закупка товаров, работ и услуг для обеспечения государственных (муниципальных) нужд	003	01	04	09 102С1437	200	5 000	5 000
Обеспечение функционирования местных администраций	003	01	04	73		1124000	1124000
Обеспечение деятельности администрации муниципального образования	003	01	04	73 1 00		1124000	1124000
Обеспечение деятельности и выполнение функций органов местного самоуправления	003	01	04	73 100С 1402		1124000	1124000
Расходы на выплаты персоналу в целях обеспечения выполнения функций государственными (муниципальными) органами, казенными учреждениями, органами управления государственными внебюджетными фондами	003	01	04	73 100С 1402	100	1122000	1122000
Закупка товаров, работ и услуг для обеспечения государственных (муниципальных) нужд	003	01	04	73 100С 1402	200		
Иные бюджетные ассигнования	003	01	04	73 100С 1402	800	2000	2000
Образование	003	07				6 663 000	6 663 000
Дополнительное образование детей	003	07	03			6 363 000	6 363 000
Муниципальная программа Беловского района Курской области "Развитие образования Беловского района Курской области" (2014-2020 годы)	003	07	03	03		6 363 000	6 363 000
Подпрограмма «Развитие дополнительного образования и системы воспитания детей» муниципальной программы «"Развитие образования Беловского района Курской области" (2014-2020 годы)»	003	07	03	03 3		6 363 000	6 363 000
Основное мероприятие "Содействие развитию дополнительного образования"	003	07	03	03 3 01		6 363 000	6 363 000
Расходы на обеспечение деятельности	003	07	03	03 3 01 С1401		6 363 000	6 363 000

(оказание услуг) муниципальных учреждений							
Расходы на выплаты персоналу в целях обеспечения выполнения функций государственными (муниципальными) органами, казенными учреждениями, органами управления государственными внебюджетными фондами	003	07	03	03 3 01 C1401	100	6195000	6195000
Закупка товаров, работ и услуг для обеспечения государственных (муниципальных) нужд	003	07	03	03 3 01 C1401	200	152 000	152 000
Иные бюджетные ассигнования	003	07	03	03 3 01 C1401	800	16 000	16 000
Молодежная политика и оздоровление детей	003	07	07			300 000	300 000
Муниципальная программа «Повышение эффективности работы с молодежью, организация отдыха и оздоровления детей, молодежи, развитие физической культуры и спорта в Беловском районе Курской области» на 2017 – 2020 годы»	003	07	07	08		300 000	300 000
Подпрограмма «Повышение эффективности реализации молодежной политики» муниципальной программы «Повышение эффективности работы с молодежью, организация отдыха и оздоровления детей, молодежи, развитие физической культуры и спорта в Беловском районе Курской области» на 2017 – 2020 годы»	003	07	07	08 2		300 000	300 000
Основное мероприятие "Реализация мероприятий по созданию условий для поддержки талантливой молодежи, вовлечения молодежи в активную общественную деятельность, гражданско-патриотическому воспитанию и допризывной подготовке"	003	07	07	08 2 01		300 000	300 000
Реализация мероприятий в сфере молодежной политики	003	07	07	08 201C 1414		300 000	300 000
Закупка товаров, работ и услуг для обеспечения государственных (муниципальных) нужд	003	07	07	08 201C 1414	200	288 000	288 000
Иные бюджетные ассигнования	003	07	07	08 201C 1414	800	12 000	12 000
КУЛЬТУРА, КИНЕМАТОГРАФИЯ	003	08	00			18 842 188	18 842 188
КУЛЬТУРА	003	08	01			17 414 000	17 414 000
Муниципальная программа Беловского района Курской области «Развитие культуры Беловского района на 2017-2020годы»	003	08	01	01		17 414 000	17 414 000
Подпрограмма «Искусство» Муниципальной программы Беловского района Курской области «Развитие культуры Беловского района на 2017-2020 годы»	003	08	01	01 1		9 208 000	9 208 000
Основное мероприятие "Организация и обеспечение деятельности МКУ Беловский центр культуры и досуга"	003	08	01	01 1 01		9 208 000	9 208 000
Расходы на обеспечение деятельности (оказание услуг) муниципальных учреждений	003	08	01	01 101 C1401		9 208 000	9 208 000
Расходы на выплаты персоналу в целях обеспечения выполнения функций государственными (муниципальными) органами, казенными учреждениями, органами управления государственными внебюджетными фондами	003	08	01	01 101 C1401	100	6 810 000	6 810 000
Закупка товаров, работ и услуг для обеспечения государственных (муниципальных) нужд	003	08	01	01 101 C1401	200	2 330 000	2 330 000
Иные бюджетные ассигнования	003	08	01	01 101 C1401	800	68 000	68 000

Подпрограмма «Наследие» Муниципальной программы Беловского района Курской области «Развитие культуры Беловского района на 2017-2020годы»	003	08	01	01 2		8 206 000	8 206 000
Основное мероприятие "Организация и обеспечение деятельности МКУ Беловская межпоселенческая библиотека"	003	08	01	01 201		8 206 000	8 206 000
Расходы на обеспечение деятельности (оказание услуг) муниципальных учреждений	003	08	01	01 201 C1401		8 206 000	8 206 000
Расходы на выплаты персоналу в целях обеспечения выполнения функций государственными (муниципальными) органами, казенными учреждениями, органами управления государственными внебюджетными фондами	003	08	01	01 201 C1401	100	6 647 000	6 647 000
Закупка товаров, работ и услуг для обеспечения государственных (муниципальных) нужд	003	08	01	01 201 C1401	200	1 519 000	1 519 000
Иные бюджетные ассигнования	003	08	01	01 201 C1401	800	40 000	40 000
Другие вопросы в области культуры, кинематографии	003	08	04			1 428 188	1 428 188
Муниципальная программа Беловского района Курской области «Развитие культуры Беловского района на 2017-2020 годы»	003	08	04	01		1 428 188	1 428 188
подпрограмма «Управление муниципальной программой и обеспечение условий реализации» Муниципальной программы Беловского района Курской области «Развитие культуры Беловского района на 2017-2020 годы»	003	08	04	01 3		1 428 188	1 428 188
Основное мероприятие "Организация и обеспечение деятельности МКУ Централизованная бухгалтерия учреждений культуры"	003	08	04	01 3 01		37 188	37 188
содержание работников, осуществляющих отдельные государственные полномочия по предоставлению работникам муниципальных учреждений культуры мер социальной поддержки	003	08	04	01 3 0113340		37 188	37 188
Расходы на выплаты персоналу в целях обеспечения выполнения функций государственными (муниципальными) органами, казенными учреждениями, органами управления государственными внебюджетными фондами	003	08	04	01 3 0113340	100	37 188	37 188
Расходы на обеспечение деятельности (оказание услуг) муниципальных учреждений	003	08	04	013 01C1401		1391000	1391000
Расходы на выплаты персоналу в целях обеспечения выполнения функций государственными (муниципальными) органами, казенными учреждениями, органами управления государственными внебюджетными фондами	003	08	04	013 01C1401	100	1 232 000	1 232 000
Закупка товаров, работ и услуг для обеспечения государственных (муниципальных) нужд	003	08	04	013 01C1401	200	157 000	157 000
Иные бюджетные ассигнования	003	08	04	013 01C1401	800	2 000	2 000
Социальная политика	003	10	00			1 962 445	1 962 445
Социальное обеспечение населения	003	10	03			1 962 445	1 962 445
Муниципальная программа Беловского района Курской области "Развитие образования Беловского района Курской области" (2014-2020годы)	003	10	03	03		300 000	300 000

Подпрограмма «Управление муниципальной программой и обеспечение условий реализации» муниципальной программы «Развитие образования Беловского района Курской области» (2014-2020 годы)	003	10	03	03 1		300 000	300 000
Основное мероприятие "Компенсация расходов на оплату жилых помещений, отопления и освещения работникам муниципальных образовательных организаций"	003	10	03	03102		300 000	300 000
Осуществление отдельных государственных полномочий по финансовому обеспечению мер социальной поддержки на предоставление компенсации расходов на оплату жилых помещений, отопления и освещения работникам муниципальных образовательных организаций	003	10	03	03 1 02 13070		300 000	300 000
Социальное обеспечение и иные выплаты населению	003	10	03	03 1 02 13070	300	300 000	300 000
Муниципальная программа Беловского района Курской области «Развитие культуры Беловского района на 2017-2020 годы»	003	10	03	01		1 662 445	1 662 445
Подпрограмма «Управление муниципальной программой и обеспечение условий реализации» Муниципальной программы Беловского района Курской области «Развитие культуры Беловского района на 2017-2020 годы»	003	10	03	01 3		1 662 445	1 662 445
Основное мероприятие "Компенсация расходов на оплату жилых помещений, отопления и освещения работникам муниципальных учреждений культуры"	003	10	03	01 3 02		1 662 445	1 662 445
Осуществление отдельных государственных полномочий по предоставлению работникам муниципальных учреждений культуры мер социальной поддержки	003	10	03	01 3 02 13350		1 662 445	1 662 445
Социальное обеспечение и иные выплаты населению	003	10	03	01 3 02 13350	300	1 662 445	1 662 445
Физическая культура и спорт	003	11				5653000	5653000
Массовый спорт	003	11	02			5653000	5653000
Муниципальная программа «Повышение эффективности работы с молодежью, организация отдыха и оздоровления детей, молодежи, развитие физической культуры и спорта в Беловском районе Курской области» на 2017 – 2020 годы»	003	11	02	08		5 653 000	5 653 000
Подпрограмма «Реализация муниципальной политики в сфере физической культуры и спорта» муниципальной программы Муниципальная программа «Повышение эффективности работы с молодежью, организация отдыха и оздоровления детей, молодежи, развитие физической культуры и спорта в Беловском районе Курской области» на 2017 – 2020 годы»	003	11	02	08 3		5 653 000	5 653 000
Основное мероприятие «Обеспечение деятельности и выполнение функций физкультурно-оздоровительным комплексом Беловского района».	003	11	02	08 3 03		5 253 000	5 253 000
Расходы на обеспечение деятельности (оказание услуг) муниципальных учреждений	003	11	02	08 3 03 C1401		5 253 000	5 253 000
Расходы на выплаты персоналу в целях обеспечения выполнения функций государственными (муниципальными) органами, казенными учреждениями, органами управления государственными внебюджетными фондами	003	11	02	08 3 03 C1401	100	3 079 000	3 079 000
Закупка товаров, работ и услуг для обеспечения государственных (муниципальных) нужд	003	11	02	08 3 03 C1401	200	2 174 000	2 174 000

Основное мероприятие "Обеспечение организации и проведения физкультурных и массовых спортивных мероприятий"	003	11	02	08 3 01		200 000	200 000
Создание условий, обеспечивающих повышение мотивации жителей муниципального образования к регулярным занятиям физической культурой и спортом и ведению здорового образа жизни	003	11	02	08 3 01C1406		200 000	200 000
Закупка товаров, работ и услуг для обеспечения государственных (муниципальных) нужд	003	11	02	08 3 01C1406	200	200 000	200 000
Основное мероприятие "Материально-техническое обеспечение спортивных сборных команд муниципального района (отдельных спортсменов муниципального района)"	003	11	02	08 3 02		200 000	200 000
Создание условий для успешного выступления спортсменов муниципального образования на областных спортивных соревнованиях и развития спортивного резерва	003	11	02	08 3 02C1407		200 000	200 000
Закупка товаров, работ и услуг для обеспечения государственных (муниципальных) нужд	003	11	02	08 3 02C1407	200	200 000	200 000
Управление образования администрации Беловского района	004					237 793 746	257 937 081
ОБЩЕГОСУДАРСТВЕННЫЕ ВОПРОСЫ	004	01				1 405 000	1 405 000
Функционирование Правительства Российской Федерации, высших исполнительных органов государственной власти субъектов Российской Федерации, местных администраций	004	01	04			1 405 000	1 405 000
Обеспечение функционирования местных администраций	004	01	04	73		1405000	1405000
Обеспечение деятельности администрации муниципального образования	004	01	04	73 1 00		1405000	1405000
Обеспечение деятельности и выполнение функций органов местного самоуправления	004	01	04	73 100C 1402		1405000	1405000
Расходы на выплаты персоналу в целях обеспечения выполнения функций государственными (муниципальными) органами, казенными учреждениями, органами управления государственными внебюджетными фондами	004	01	04	73 100C 1402	100	1400000	1400000
Иные бюджетные ассигнования	004	01	04	03 201 C 14 01	800	5000	5000
Образование		07	00			220 074 037	240 217 372
Дошкольное образование	004	07	01			41 200 980,00	41 200 980,00
Муниципальная программа Беловского района Курской области "Развитие образования в Беловском районе на 2014-2017 годы	004	07	01	03		40 800 980,00	40 800 980,00
Подпрограмма "Развитие дошкольного и общего образования детей" муниципальной программы "Развитие образования в Беловском районе на 2014-2017 годы	004	07	01	03 2		40 800 980,00	40 800 980,00
Основное мероприятие "Реализация дошкольных образовательных программ"	004	07	01	03 2 01		40 800 980,00	40 800 980,00
Реализация образовательной программы дошкольного образования в части финансирования расходов на оплату труда работников муниципальных дошкольных образовательных организаций, расходов на приобретение учебных пособий, средств обучения, игр, игрушек (за исключением расходов на содержание зданий и оплату коммунальных услуг.)	004	07	01	03 2 01 13030		17 773 980,00	17 773 980,00

Расходы на выплаты персоналу в целях обеспечения выполнения функций государственными (муниципальными) органами, казенными учреждениями, органами управления государственными внебюджетными фондами	004	07	01	03 2 01 13030	100	17 524 937,00	17 524 937,00
Закупка товаров, работ и услуг для обеспечения государственных (муниципальных) нужд	004	07	01	03 2 01 13030	200	249 043,00	249 043,00
Расходы на обеспечение деятельности (оказание услуг) муниципальных учреждений	004	07	01	03 201 С 14 01		23 027 000,00	23 027 000,00
Расходы на выплаты персоналу в целях обеспечения выполнения функций государственными (муниципальными) органами, казенными учреждениями, органами управления государственными внебюджетными фондами	004	07	01	03 201 С 14 01	100	11 121 000	11 121 000
Закупка товаров, работ и услуг для обеспечения государственных (муниципальных) нужд	004	07	01	03 201 С 14 01	200	11 402 000,00	11 402 000,00
Иные бюджетные ассигнования	004	07	01	03 201 С 14 01	800	504 000	504 000
Муниципальная программа Профилактика преступлений и иных правонарушений в Беловском районе Курской области на 2015-2017 годы»	004	07	01	12 0		400 000,00	400 000,00
Подпрограмма «Обеспечение правопорядка на территории Беловского района» муниципальной программы Беловского района Курской области "Профилактика преступлений и иных правонарушений в Беловском районе Курской области на 2015-2017 годы»	004	07	01	12 2		400 000,00	400 000,00
Основное мероприятие "Установка видеонаблюдения в учреждениях образования Беловского района"	004	07	01	12 204		400 000,00	400 000,00
Реализация мероприятий направленных на обеспечение правопорядка на территории муниципального образования	004	07	01	12 204 С 1435		400 000,00	400 000,00
Закупка товаров, работ и услуг для обеспечения государственных (муниципальных) нужд	004	07	01	12 204 С 1435	200	400 000,00	400 000,00
Общее образование	004	07	02			163 519 560	183 662 895
Муниципальная программа Беловского района Курской области "Развитие образования в Беловском районе на 2014-2017 годы	004	07	02	03		162 674 560	182 817 895
Подпрограмма "Развитие дошкольного и общего образования детей" муниципальной программы "Развитие образования в Беловском районе на 2014-2017 годы	004	07	02	03 2		162 674 560	182 817 895
Основное мероприятие "Реализация основных общеобразовательных программ"	004	07	02	03 2 03		157 684 771	177 828 106
Реализация основных и дополнительных общеобразовательных программ в части финансирования расходов на оплату труда работников муниципальных общеобразовательных организаций, расходов на приобретение учебников и учебных пособий, средств обучения, игр, игрушек (за исключением расходов на содержание зданий и оплату коммунальных услуг)	004	07	02	03 2 0313 040		126049612	141880517
Расходы на выплаты персоналу в целях обеспечения выполнения функций государственными (муниципальными) органами, казенными учреждениями,	004	07	02	03 2 0313 040	100	117773542	133604447

органами управления государственными внебюджетными фондами							
Закупка товаров, работ и услуг для обеспечения государственных (муниципальных) нужд	004	07	02	03 2 0313 040	200	8276070	8276070
Расходы на обеспечение деятельности (оказание услуг) муниципальных учреждений	004	07	02	03 203 C 14 01		31 635 159	35 947 589
Закупка товаров, работ и услуг для обеспечения государственных (муниципальных) нужд	004	07	02	03 203 C 14 01	200	25 272 159	29 584 589
Иные бюджетные ассигнования	004	07	02	03 203 C 14 01	800	6 363 000	6 363 000
Основное мероприятие "Содействие развитию общего образования"	004	07	02	032 04		3 068 000	3 068 000
Обеспечение предоставления мер социальной поддержки работникам муниципальных образовательных организаций	004	07	02	03 204 S3060		568000	568000
Расходы на выплаты персоналу в целях обеспечения выполнения функций государственными (муниципальными) органами, казенными учреждениями, органами управления государственными внебюджетными фондами	004	07	02	03 204 S3060	100	568 000	568 000
Мероприятия по организации питания обучающихся из малообеспеченных и многодетных семей, а также обучающихся в специальных (коррекционных) классах муниципальных общеобразовательных организаций	004	07	02	03 204 S3090		2 500 000	2 500 000
Закупка товаров, работ и услуг для обеспечения государственных (муниципальных) нужд	004	07	02	03 204 S3090	200	2 500 000	2 500 000
Основное мероприятие "Развитие кадрового потенциала системы общего образования детей"	004	07	02	03 2 05 13110		1 921 789	1 921 789
Ежемесячное денежное вознаграждение за классное руководство	004	07	02	03 2 05 13110		1 921 789	1 921 789
Расходы на выплаты персоналу в целях обеспечения выполнения функций государственными (муниципальными) органами, казенными учреждениями, органами управления государственными внебюджетными фондами	004	07	02	03 2 05 13110	100	1 921 789	1 921 789
Муниципальная программа Профилактика преступлений и иных правонарушений в Беловском районе Курской области на 2015-2017 годы»	004	07	02	12 0		800 000	800 000
Подпрограмма «Обеспечение правопорядка на территории Беловского района» муниципальной программы Беловского района Курской области "Профилактика преступлений и иных правонарушений в Беловском районе Курской области на 2015-2017 годы»	004	07	02	12 2		800 000	800 000
Основное мероприятие "Профилактика терроризма и экстримизма на территории Беловского района"	004	07	02	12 203		600 000	600 000
Реализация мероприятий направленных на обеспечение правопорядка на территории муниципального образования	004	07	02	12 203 C 1435		600 000	600 000
Закупка товаров, работ и услуг для обеспечения государственных (муниципальных) нужд	004	07	02	12 203 C 1435	200	600 000	600 000

Основное мероприятие "Установка видеонаблюдения в учреждениях образования Беловского района"	004	07	02	12 204		200 000	200 000
Реализация мероприятий направленных на обеспечение правопорядка на территории муниципального образования	004	07	02	12 204 С 1435		200 000	200 000
Закупка товаров, работ и услуг для обеспечения государственных (муниципальных) нужд	004	07	02	12 204 С 1435	200	200 000	200 000
Муниципальная программа Беловского района Курской области «Содействие занятости населения на 2014 -2020 годы»	004	07	02	17		45 000	45 000
Подпрограмма «Содействие временной занятости населения» муниципальной программы «Содействие занятости населения на 2014 -2020 годы»	004	07	02	17 1		45 000	45 000
Основное мероприятие "Организация временного трудоустройства несовершеннолетних граждан в возрасте от 14 до 18 лет в свободное от учебы время".	004	07	02	17 1 01		45 000	45 000
Развитие рынка труда, повышение эффективности занятости населения	004	07	02	17 101С 1436		45 000	45 000
Закупка товаров, работ и услуг для обеспечения государственных (муниципальных) нужд	004	07	02	17 101С 1436	200	45 000	45 000
Дополнительное образование	004	07	03			5 277 000	5 277 000
Муниципальная программа Беловского района Курской области "Развитие образования в Беловском районе на 2014-2020годы	004	07	03	03		5 177 000	5 177 000
Подпрограмма «Развитие дополнительного образования и системы воспитания детей»	004	07	03	03 3		5 177 000	5 177 000
Основное мероприятие "Содействие развитию дополнительного образования"	004	07	03	03 3 01		5 177 000	5 177 000
Расходы на обеспечение деятельности (оказание услуг) муниципальных учреждений	004	07	03	03 3 01 С1401		5177000	5177000
Расходы на выплаты персоналу в целях обеспечения выполнения функций государственными (муниципальными) органами, казенными учреждениями, органами управления государственными внебюджетными фондами	004	07	03	03 3 01 С1401	100	4342000	4342000
Закупка товаров, работ и услуг для обеспечения государственных (муниципальных) нужд	004	07	03	03 3 01 С1401	200	728 000	728 000
Иные бюджетные ассигнования	004	07	03	03 3 01 С1401	800	107 000	107 000
Муниципальная программа Профилактика преступлений и иных правонарушений в Беловском районе Курской области на 2015-2017 годы»	004	07	03	12 0		100 000	100 000
Подпрограмма «Обеспечение правопорядка на территории Беловского района» муниципальной программы Беловского района Курской области "Профилактика преступлений и иных правонарушений в Беловском районе Курской области на 2015-2017 годы»	004	07	03	12 2		100 000	100 000
Основное мероприятие "Установка видеонаблюдения в учреждениях образования Беловского района"	004	07	03	12 204		100 000	100 000
Реализация мероприятий направленных на обеспечение правопорядка на территории муниципального образования	004	07	03	12 204 С 1435		100 000	100 000

Закупка товаров, работ и услуг для обеспечения государственных (муниципальных) нужд	004	07	03	12 204 С 1435	200	100 000	100 000
Молодежная политика	004	07	07			3 769 000	3 769 000
Муниципальная программа «Повышение эффективности работы с молодежью, организация отдыха и оздоровления детей, молодежи, развитие физической культуры и спорта в Беловском районе Курской области» на 2017 – 2020 годы»	004	07	07	08		3 769 000	3 769 000
Подпрограмма «Оздоровление и отдых детей» муниципальной программы «Повышение эффективности работы с молодежью, организация отдыха и оздоровления детей, молодежи, развитие физической культуры и спорта в Беловском районе Курской области» на 2017 – 2020годы»	004	07	07	08 4		3 769 000	3 769 000
Основное мероприятие "Реализация мероприятий связанных с организацией отдыха детей в каникулярное время".	004	07	07	08 4 02		3 769 000	3 769 000
Средства муниципального образования на развитие системы оздоровления и отдыха детей	004	07	07	08 402 С 1458		3 769 000	3 769 000
Расходы на выплаты персоналу в целях обеспечения выполнения функций государственными (муниципальными) органами, казенными учреждениями, органами управления государственными внебюджетными фондами	004	07	07	08 402 С 1458	100	1 621 000	1 621 000
Закупка товаров, работ и услуг для обеспечения государственных (муниципальных) нужд	004	07	07	08 402 С 1458	200	2 115 000	2 115 000
Иные бюджетные ассигнования	004	07	07	08 402 С 1458	800	33 000	33 000
Другие вопросы в области образования	004	07	09			6 307 497	6 307 497
Муниципальная программа Беловского района Курской области "Развитие образования в Беловском районе на 2014-2020 годы	004	07	09	03		6 257 497	6 257 497
Подпрограмма «Управление муниципальной программой и обеспечение условий реализации»	004	07	09	03 1		6 257 497	6 257 497
Основное мероприятие "Обеспечение деятельности и выполнение функций МКУ "Централизованная Бухгалтерия учреждений образования Беловского района"	004	07	09	03 1 01		6 257 497	6 257 497
Содержание работников , осуществляющих переданные государственные полномочия по выплате компенсации части родительской платы за содержание ребенка в муниципальных образовательных учреждениях, реализующих основную общеобразовательную программу дошкольного образования	004	07	09	03 1 01 13120		85 497	85 497
Расходы на выплаты персоналу в целях обеспечения выполнения функций государственными (муниципальными) органами, казенными учреждениями, органами управления государственными внебюджетными фондами	004	07	09	03 1 01 13120	100	85 497	85 497
Расходы на обеспечение деятельности (оказание услуг) муниципальных учреждений	004	07	09	03 1 01 13120		6172000	6172000
Расходы на выплаты персоналу в целях обеспечения выполнения функций государственными (муниципальными) органами, казенными учреждениями, органами управления государственными внебюджетными фондами	004	07	09	03 1 01 С1401	100	5 328 000	5 328 000
Закупка товаров, работ и услуг для обеспечения государственных (муниципальных) нужд	004	07	09	03 1 01 С1401	200	839 000	839 000

Иные бюджетные ассигнования	004	07	09	03 1 01 C1401	800	5 000	5 000
Муниципальная программа "Развитие транспортной системы, обеспечение перевозки пассажиров и безопасности дорожного движения в Беловском районе Курской области в 2015-2020 годах"	004	07	09	11		50 000	50 000
Подпрограмма "Повышение безопасности дорожного движения в Беловском районе Курской области"	004	07	09	11 4		50 000	50 000
Основное мероприятие "Обеспечение безопасности дорожного движения на автомобильных дорогах местного значения"	004	07	09	11401		50 000	50 000
Обеспечение безопасности дорожного движения на автомобильных дорогах местного значения	004	07	09	11 401 C1459		50 000	50 000
Закупка товаров, работ и услуг для обеспечения государственных (муниципальных) нужд	004	07	09	11 401 C1459	200	50 000	50 000
КУЛЬТУРА, КИНЕМАТОГРАФИЯ	004	08				200 000	200 000
Другие вопросы в области культуры, кинематографии	004	08	04			200 000	200 000
Муниципальная программа Беловского района Курской области «Развитие культуры Беловского района на 2017-2020 годы»	004	08	04			200 000	200 000
Подпрограмма «Наследие» Муниципальной программы Беловского района Курской области «Развитие культуры Беловского района на 2017-2020 годы»	004	08	04	01 2		200 000	200 000
Основное мероприятие "Мероприятия по содержанию мемориальных комплексов"	004	08	04	01 2 02		200 000	200 000
Проведение мероприятий в области культуры	004	08	04	012 02C1463		200 000	200 000
Закупка товаров, работ и услуг для обеспечения государственных (муниципальных) нужд	004	08	04	012 02C1463	200	200 000	200 000
Социальная политика	004	10	00			16 114 709	16 114 709
Муниципальная программа Беловского района Курской области "Развитие образования в Беловском районе на 2014-2020 годы	004	10	03	03		14 780 927	14 780 927
Подпрограмма «Управление муниципальной программой и обеспечение условий реализации» муниципальной программы	004	10	03	03 1		14 780 927	14 780 927
Основное мероприятие "Компенсация расходов на оплату жилых помещений, отопления и освещения работникам муниципальных образовательных организаций"	004	10	03	03102		14 780 927	14 780 927
Осуществление отдельных государственных полномочий по финансовому обеспечению мер социальной поддержки на предоставление компенсации расходов на оплату жилых помещений, отопления и освещения работникам муниципальных образовательных организаций	004	10	03	03 1 02 13070		14 780 927	14 780 927
Социальное обеспечение и иные выплаты населению	004	10	03	03 1 02 13070	300	14 780 927	14 780 927
Охрана семьи и детства	004	10	04			1 333 782	1 333 782
Муниципальная программа Беловского района Курской области "Развитие образования в Беловском районе на 2014-2020 годы	004	10	04	03		1 333 782	1 333 782
Подпрограмма "Развитие дошкольного и общего образования детей"	004	10	04	03 2		1 333 782	1 333 782
Основное мероприятие "Содействие развитию дошкольного образования"	004	10	04	03 2 02		1 333 782	1 333 782
Выплата компенсации части родительской платы	004	10	04	03 202 13 000		1333782	1333782
Социальное обеспечение и иные выплаты населению	004	10	04	03 202 13 000	300	1 333 782	1 333 782

Распределение бюджетных ассигнований по целевым статьям (муниципальным программам Беловского района и непрограммным направлениям деятельности) группам (подгруппам) видам расходов классификации расходов бюджета на 2018 год

НАИМЕНОВАНИЕ МУНИЦИПАЛЬНОЙ ПРОГРАММЫ	КОД	ВР	сумма
			рублей
ВСЕГО РАСХОДОВ			371 803 957,00
ПРОГРАММНАЯ ДЕЯТЕЛЬНОСТЬ			344 604 960
Муниципальная программа Беловского района Курской области «Развитие культуры Беловского района на 2017-2020годы»	01		20 704 633
Подпрограмма «Искусство» Муниципальной программы Беловского района Курской области «Развитие культуры Беловского района на 2017-2020 годы»	01 1		9 208 000
Основное мероприятие "Организация и обеспечение деятельности МКУ Беловский центр культуры и досуга"	01 1 01		9 208 000
Расходы на обеспечение деятельности (оказание услуг) муниципальных учреждений	01 101 C1401		9 208 000
Расходы на выплаты персоналу в целях обеспечения выполнения функций государственными (муниципальными) органами, казенными учреждениями, органами управления государственными внебюджетными фондами	01 101 C1401	100	6 810 000
Закупка товаров, работ и услуг для обеспечения государственных (муниципальных) нужд	01 101 C1401	200	2 330 000
Иные бюджетные ассигнования	01 101 C1401	800	68 000
Подпрограмма «Наследие» Муниципальной программы Беловского района Курской области «Развитие культуры Беловского района на 2017-2020 годы»	01 2		8 406 000
Основное мероприятие "Организация и обеспечение деятельности МКУ Беловская межпоселенческая библиотеки"	01 201		8 206 000
Расходы на обеспечение деятельности (оказание услуг) муниципальных учреждений	01 201 C1401		8 206 000
Расходы на выплаты персоналу в целях обеспечения выполнения функций государственными (муниципальными) органами, казенными учреждениями, органами управления государственными внебюджетными фондами	01 201 C1401	100	6 647 000
Закупка товаров, работ и услуг для обеспечения государственных (муниципальных) нужд	01 201 C1401	200	1 519 000
Иные бюджетные ассигнования	01 201 C1401	800	40 000
Основное мероприятие "Мероприятия по содержанию мемориальных комплексов"	012 02		200 000
Проведение мероприятий в области культуры	012 02C1463		200 000
Закупка товаров, работ и услуг для обеспечения государственных (муниципальных) нужд	012 02C1463	200	200 000
подпрограмма «Управление муниципальной программой и обеспечение условий реализации» Муниципальной программы Беловского района Курской области «Развитие культуры Беловского района на 2017-2020 годы»	01 3		3 090 633
Основное мероприятие "Организация и обеспечение деятельности МКУ Централизованная бухгалтерия учреждений культуры"	01 3 01		1 428 188

содержание работников, осуществляющих отдельные государственные полномочия по предоставлению работникам муниципальных учреждений культуры мер социальной поддержки	01 3 0113340		37 188
Расходы на выплаты персоналу в целях обеспечения выполнения функций государственными (муниципальными) органами, казенными учреждениями, органами управления государственными внебюджетными фондами	01 3 0113340	100	37 188
Расходы на обеспечение деятельности (оказание услуг) муниципальных учреждений	013 01C1401		1391000
Расходы на выплаты персоналу в целях обеспечения выполнения функций государственными (муниципальными) органами, казенными учреждениями, органами управления государственными внебюджетными фондами	013 01C1401	100	1 232 000
Закупка товаров, работ и услуг для обеспечения государственных (муниципальных) нужд	013 01C1401	200	157 000
Иные бюджетные ассигнования	013 01C1401	800	2 000
Подпрограмма «Управление муниципальной программой и обеспечение условий реализации» муниципальной программы «Развитие культуры Беловского района курской области»;	013		1 662 445
Основное мероприятие "Компенсация расходов на оплату жилых помещений, отопления и освещения работникам муниципальных учреждений культуры"	01 3 02		1 662 445
Осуществление отдельных государственных полномочий по предоставлению работникам муниципальных учреждений культуры мер социальной поддержки	01 3 02 13350		1 662 445
Социальное обеспечение и иные выплаты населению	01 3 02 13350	300	1 662 445
Муниципальная программа Беловского района Курской области "Социальная поддержка граждан в Беловском районе Курской области на 2014-2020 годы"	02 0		15 948 000
Подпрограмма «Обеспечение реализации муниципальной программы « Социальная поддержка граждан в Беловском районе Курской области на 2014 - 2020 годы»;	02 1		1 583 900
Основное мероприятие "Обеспечение деятельности и выполнение функций отдела соцобеспечения администрации Беловского района"	02 1 01		1 461 000
содержание работников, осуществляющих переданные государственные полномочия в сфере социальной защиты населения	02 1 0113 220		1 461 000
Расходы на выплаты персоналу в целях обеспечения выполнения функций государственными (муниципальными) органами, казенными учреждениями, органами управления государственными внебюджетными фондами	02 1 0113 220	100	1 454 000
Закупка товаров, работ и услуг для обеспечения государственных (муниципальных) нужд	02 1 0113 220	200	
Иные бюджетные ассигнования	02 1 0113 220	800	7 000
Основное мероприятие "Оказание мер социальной поддержки общественным организациям ветеранов войны, труда, Вооруженных Сил и правоохранительных органов"	02 1 02		122900
Оказание финансовой поддержки общественным организациям ветеранов войны, труда, Вооруженных Сил и правоохранительных органов	02 1 0213200		122900
Предоставление субсидий бюджетным, автономным учреждениям и иным некоммерческим организациям	02 1 0213200	600	122 900
подпрограмма "Развитие мер социальной поддержки отдельных категорий граждан" муниципальной программы "Социальная поддержка граждан Курской области на 2014 - 2020 годы"	02 2		10 260 660
Основное мероприятие "Предоставление выплат пенсий за выслугу лет и доплат к пенсиям муниципальных служащих Беловского района, доплат к пенсии"	02 2 01		300 000
Выплата пенсий за выслугу лет и доплат к пенсиям муниципальных служащих	02 2 01C1445		300 000
Социальное обеспечение и иные выплаты населению	02 2 01C1445	300	300 000

Основное мероприятие "Обеспечение реализации комплекса мер, направленных на улучшение демографической ситуации в Курской области"	02 2 02		1 926 661
Ежемесячное пособие на ребенка	02 2 0211 130		1 926 661,0
Закупка товаров, работ и услуг для обеспечения государственных (муниципальных) нужд	02 2 0211 130	200	5 983,0
Социальное обеспечение и иные выплаты населению	02 2 0211 130	300	1 920 678,0
Основное мероприятие "Оказание мер социальной поддержки ветеранам труда и труженикам тыла"	02 2 03		5 465 934,0
Обеспечение мер социальной поддержки ветеранов труда	02 2 0313 150		5 465 934
Закупка товаров, работ и услуг для обеспечения государственных (муниципальных) нужд	02 2 0313 150	200	93 613
Социальное обеспечение и иные выплаты населению	02 2 0313 150	300	5 372 321
Обеспечение мер социальной поддержки тружеников тыла	02 2 0313 160		1 896 705
Закупка товаров, работ и услуг для обеспечения государственных (муниципальных) нужд	02 2 0313 160	200	33 000
Социальное обеспечение и иные выплаты населению	02 2 0313 160	300	1 863 705
Основное мероприятие "Оказание мер социальной поддержки реабилитированным лицам"	02 2 04		121 704
Обеспечение мер социальной поддержки реабилитированных лиц и лиц, признанных пострадавшими от политических репрессий	02 2 0411 170		121 704,0
Закупка товаров, работ и услуг для обеспечения государственных (муниципальных) нужд	02 2 0411 170	200	2 684,0
Социальное обеспечение и иные выплаты населению	02 2 0411 170	300	119 020,0
Основное мероприятие "Оказание социальной поддержки отдельным категориям граждан по обеспечению продовольственными товарами"	02 2 05		549 656,0
предоставление социальной поддержки отдельным категориям граждан по обеспечению продовольственными товарами	0220511180		549 656,0
Закупка товаров, работ и услуг для обеспечения государственных (муниципальных) нужд	0220511180	200	12 390,0
Социальное обеспечение и иные выплаты населению	0220511180	300	537 266,0
Подпрограмма "Улучшение демографической ситуации, совершенствование поддержки семьи и детей" Муниципальной программы Беловского района Курской области "Социальная поддержка граждан в Беловском районе Курской области на 2014-2020 годы"	02 3		4 103 440
Основное мероприятие "Обеспечение исполнения переданных органам местного самоуправления государственных полномочий по организации и осуществлению деятельности по опеке и попечительству"	02 3 01		876600
Содержание работников осуществляющих переданные государственные полномочия по организации и осуществлению деятельности по опеке и попечительству	02 3 01 13170		876600
Расходы на выплаты персоналу в целях обеспечения выполнения функций государственными (муниципальными) органами, казенными учреждениями, органами управления государственными внебюджетными фондами	02 3 01 13170	100	876600
Основное мероприятие "Организация осуществления государственных выплат и пособий гражданам, имеющим детей, детям-сиротам и детям, оставшимся без попечения родителей, предоставление областного материнского капитала"	02 3 02		3 226 840
Содержание ребенка в семье опекуна и приемной семье, а также вознаграждение, причитающееся приемному родителю	02 3 02 13 190		3 226 840
Социальное обеспечение и иные выплаты населению	02 3 02 13 190	300	3 226 840
Муниципальная программа Беловского района Курской области "Развитие образования в Беловском районе на 2014-2020 годы"	03 0 0000		273 890 618
Подпрограмма «Управление муниципальной программой и обеспечение условий реализации»	03 1		21 338 424

Основное мероприятие "Обеспечение деятельности и выполнение функций МКУ "Централизованная Бухгалтерия учреждений образования Беловского района"	03 1 01		6 257 497
Содержание работников , осуществляющих переданные государственные полномочия по выплате компенсации части родительской платы за содержание ребенка в муниципальных образовательных учреждениях, реализующих основную общеобразовательную программу дошкольного образования	03 1 01 13120		85 497
Расходы на выплаты персоналу в целях обеспечения выполнения функций государственными (муниципальными) органами, казенными учреждениями, органами управления государственными внебюджетными фондами	03 1 01 13120	100	85 497
Расходы на обеспечение деятельности (оказание услуг) муниципальных учреждений	03 1 01 13120		6172000
Расходы на выплаты персоналу в целях обеспечения выполнения функций государственными (муниципальными) органами, казенными учреждениями, органами управления государственными внебюджетными фондами	03 1 01 C1401	100	5 328 000
Закупка товаров, работ и услуг для обеспечения государственных (муниципальных) нужд	03 1 01 C1401	200	839 000
Иные бюджетные ассигнования	03 1 01 C1401	800	5 000
Основное мероприятие "Компенсация расходов на оплату жилых помещений, отопления и освещения работникам муниципальных образовательных организаций"	03102		15 080 927
Осуществление отдельных государственных полномочий по финансовому обеспечению мер социальной поддержки на предоставление компенсации расходов на оплату жилых помещений, отопления и освещения работникам муниципальных образовательных организаций	03 1 02 13070		15 080 927
Социальное обеспечение и иные выплаты населению	03 1 02 13070	300	15 080 927
Подпрограмма "Развитие дошкольного и общего образования детей"	03 2		241 012 194,00
Основное мероприятие "Реализация дошкольных образовательных программ"	03 2 01		40 800 980,00
Реализация образовательной программы дошкольного образования в части финансирования расходов на оплату труда работников муниципальных дошкольных образовательных организаций, расходов на приобретение учебных пособий, средств обучения, игр, игрушек (за исключением расходов на содержание зданий и оплату коммунальных услуг)	03 2 01 13030		17 773 980,00
Расходы на выплаты персоналу в целях обеспечения выполнения функций государственными (муниципальными) органами, казенными учреждениями, органами управления государственными внебюджетными фондами	03 2 01 13030	100	17 524 937,00
Закупка товаров, работ и услуг для обеспечения государственных (муниципальных) нужд	03 2 01 13030	200	249 043,00
Расходы на обеспечение деятельности (оказание услуг) муниципальными учреждениями	03 201 C 14 01		23 027 000,00
Расходы на выплаты персоналу в целях обеспечения выполнения функций государственными (муниципальными) органами, казенными учреждениями, органами управления государственными внебюджетными фондами	03 201 C 14 01	100	11 121 000
Закупка товаров, работ и услуг для обеспечения государственных (муниципальных) нужд	03 201 C 14 01	200	11 402 000,00
Иные бюджетные ассигнования	03 201 C 14 01	800	504 000
Основное мероприятие "Содействие развитию дошкольного образования"	03 2 02		1 333 782
Выплата компенсации части родительской платы за присмотр и уход за детьми, осваивающими образовательные программы дошкольного образования в организациях, осуществляющих образовательную деятельность	03 202 13 000		1333782
Социальное обеспечение и иные выплаты населению	03 202 13 000	300	1 333 782

Основное мероприятие "Реализация основных общеобразовательных программ"	03 2 03		193 887 643
Реализация основных общеобразовательных программ в части финансирования расходов на оплату труда работников муниципальных общеобразовательных организаций, расходов на приобретение учебников и учебных пособий, средств обучения, игр, игрушек (за исключением расходов на содержание зданий и оплату коммунальных услуг)	03 2 0313 040		159772643
Расходы на выплаты персоналу в целях обеспечения выполнения функций государственными (муниципальными) органами, казенными учреждениями, органами управления государственными внебюджетными фондами	03 2 0313 040	100	151496573
Закупка товаров, работ и услуг для обеспечения государственных (муниципальных) нужд	03 2 0313 040	200	8276070
Расходы на обеспечение деятельности (оказание услуг) муниципальными учреждениями	03 203 С 14 01		34 115 000
Закупка товаров, работ и услуг для обеспечения государственных (муниципальных) нужд	03 203 С 14 01	200	27 752 000
Иные бюджетные ассигнования	03 203 С 14 01	800	6 363 000
Основное мероприятие "Содействие развитию общего образования"	032 04		3 068 000
Предоставление мер социальной поддержки работникам муниципальных образовательных организаций	03 204 13060		0,00
Расходы на выплаты персоналу в целях обеспечения выполнения функций государственными (муниципальными) органами, казенными учреждениями, органами управления государственными внебюджетными фондами	03 204 13060	100	0,00
Обеспечение предоставления мер социальной поддержки работникам муниципальных образовательных организаций	03 204 S3060		568000
Расходы на выплаты персоналу в целях обеспечения выполнения функций государственными (муниципальными) органами, казенными учреждениями, органами управления государственными внебюджетными фондами	03 204 S3060	100	568 000
Мероприятия по организации питания обучающихся из малообеспеченных и многодетных семей, а также обучающихся в специальных (коррекционных) классах муниципальных общеобразовательных организаций	03 204 S3090		2 500 000
Закупка товаров, работ и услуг для обеспечения государственных (муниципальных) нужд	03 204 S3090	200	2 500 000
Основное мероприятие "Развитие кадрового потенциала системы общего образования детей"	03 2 05		1 921 789
Ежемесячное денежное вознаграждение за классное руководство	03 2 05 13110		1 921 789
Расходы на выплаты персоналу в целях обеспечения выполнения функций государственными (муниципальными) органами, казенными учреждениями, органами управления государственными внебюджетными фондами	03 2 05 13110	100	1 921 789
Подпрограмма «Развитие дополнительного образования и системы воспитания детей	03 3		11 540 000
Основное мероприятие "Содействие развитию дополнительного образования"	03 3 01		11 540 000
Расходы на обеспечение деятельности (оказание услуг) муниципальными учреждениями	03 3 01 С1401		11540000
Расходы на выплаты персоналу в целях обеспечения выполнения функций государственными (муниципальными) органами, казенными учреждениями, органами управления государственными внебюджетными фондами	03 3 01 С1401	100	10537000
Закупка товаров, работ и услуг для обеспечения государственных (муниципальных) нужд	03 3 01 С1401	200	880 000
Иные бюджетные ассигнования	03 3 01 С1401	800	123 000

Муниципальная программа «Управление муниципальным имуществом и земельными ресурсами Беловского района Курской области» (2015-2020 годы) "	04 0		400 000
Подпрограмма «Управление муниципальной программой и обеспечение условий реализации» муниципальной программы «Управление муниципальным имуществом и земельными ресурсами Беловского района Курской области» (2015-2020 годы)	04 1		400 000
Основное мероприятие «Осуществление мероприятий в области имущественных и земельных отношений».	04 1 01		400 000
Мероприятия в области имущественных отношений	04 1 01C1467		400 000
Закупка товаров, работ и услуг для обеспечения государственных (муниципальных) нужд	04 1 01C1467	200	400 000
Муниципальная программа "Обеспечение доступным и комфортным жильем и коммунальными услугами население Беловского района Курской области"	07		500 000
<i>Подпрограмма «Обеспечение качественными услугами ЖКХ населения Беловского района Курской области» муниципальной программы "Обеспечение доступным и комфортным жильем и коммунальными услугами население Беловского района Курской области"</i>	07 3		500 000
<i>Основное мероприятие "сбор и удаление твердых и жидких бытовых отходов"</i>	07 3 01		500 000
Мероприятия по сбору и транспортированию твердых коммунальных отходов	07 3 01C1457		500 000
Закупка товаров, работ и услуг для обеспечения государственных (муниципальных) нужд	07 3 01C1457	200	500 000
Муниципальная программа «Повышение эффективности работы с молодежью, организация отдыха и оздоровления детей, молодежи, развитие физической культуры и спорта в Беловском районе Курской области» на 2017 – 2020 годы	0800		10 573 100
Подпрограмма «Повышение эффективности реализации молодежной политики» муниципальной программы Курской области «Повышение эффективности работы с молодежью, организация отдыха и оздоровления детей, молодежи, развитие физической культуры и спорта в Беловском районе Курской области» на 2017 – 2020 годы»	08 2		300 000
Основное мероприятие "Реализация мероприятий по созданию условий для поддержки талантливой молодежи, вовлечения молодежи в активную общественную деятельность, гражданско-патриотическому воспитанию и допризывной подготовке"	08 2 01		300 000
Реализация мероприятий в сфере молодежной политики	08 201C 1414		300 000
Закупка товаров, работ и услуг для обеспечения государственных (муниципальных) нужд	08 201C 1414	200	288 000
Иные бюджетные ассигнования	08 201C 1414	800	12 000
Подпрограмма «Реализация муниципальной политики в сфере физической культуры и спорта» муниципальной программы «Повышение эффективности работы с молодежью, организация отдыха и оздоровления детей, молодежи, развитие физической культуры и спорта в Беловском районе Курской области» на 2017 – 2020 годы»	08 3		5 653 000
Основное мероприятие «Обеспечение деятельности и выполнение функций физкультурно-оздоровительным комплексом Беловского района».	08 3 03		5 253 000
Расходы на обеспечение деятельности (оказание услуг) муниципальных учреждений	08 3 03 C1401		5 253 000
Расходы на выплаты персоналу в целях обеспечения выполнения функций государственными (муниципальными) органами, казенными учреждениями, органами управления государственными внебюджетными фондами	08 3 03 C1401	100	3 079 000

Закупка товаров, работ и услуг для обеспечения государственных (муниципальных) нужд	08 3 03 C1401	200	2 174 000
Основное мероприятие "Обеспечение организации и проведения физкультурных и массовых спортивных мероприятий"	08 3 01		200 000
Создание условий, обеспечивающих повышение мотивации жителей муниципального образования к регулярным занятиям физической культурой и спортом и ведению здорового образа жизни	08 3 01C1406		200 000
Закупка товаров, работ и услуг для обеспечения государственных (муниципальных) нужд	08 3 01C1406	200	200 000
Основное мероприятие "Материально-техническое обеспечение спортивных сборных команд муниципального района (отдельных спортсменов муниципального района"	08 3 02		200 000
Создание условий для успешного выступления спортсменов муниципального образования на областных спортивных соревнованиях и развития спортивного резерва	08 3 02C1407		200 000
Закупка товаров, работ и услуг для обеспечения государственных (муниципальных) нужд	08 3 02C1407	200	200 000
Подпрограмма «Оздоровление и отдых детей» муниципальной программы «Повышение эффективности работы с молодежью, организация отдыха и оздоровления детей, молодежи, развитие физической культуры и спорта в Беловском районе Курской области на 2017 -2020 годы	08 4		4 620 100
Основное мероприятие "Реализация мероприятий связанных с организацией отдыха детей в каникулярное время".	08 4 02		4 620 100
Средства муниципального образования на развитие системы оздоровления и отдыха детей	08 402 C 1458		3 769 000
Расходы на выплаты персоналу в целях обеспечения выполнения функций государственными (муниципальными) органами, казенными учреждениями, органами управления государственными внебюджетными фондами	08 402 C 1458	100	1 621 000
Закупка товаров, работ и услуг для обеспечения государственных (муниципальных) нужд	08 402 C 1458	200	2 115 000
Иные бюджетные ассигнования	08 402 C 1458	800	33 000
Мероприятия, связанные с организацией отдыха детей в каникулярное время	08 402 S 3540		293 000
Социальное обеспечение и иные выплаты населению	08 402 S 3540	300	293 000
Мероприятия, связанные с организацией отдыха детей в каникулярное время	08 402 S 3540		558 100
Закупка товаров, работ и услуг для обеспечения государственных (муниципальных) нужд	08 402 S 3540	200	558 100
Муниципальная программа «Развитие муниципальной службы в Беловском районе Курской области на 2014-2020 годы»	09		1357000
Подпрограмма "Реализация мероприятий, направленных на развитие муниципальной службы" муниципальной программы «Развитие муниципальной службы в Беловском районе Курской области на 2014-2020 годы»	09 1		1 357 000
Основное мероприятие "обучение (повышение квалификации муниципальных служащих, обучающих семинаров, консультационных семинаров и лекций);	09 1 01		50000
Мероприятия направленные на развитие муниципальной службы	09 101C1437		50000
Закупка товаров, работ и услуг для обеспечения государственных (муниципальных) нужд	09 101C1437	200	50 000
Основное мероприятие "Обеспечение материально-техническими ресурсами и информационно – коммуникационное сопровождение 60 рабочих мест муниципальных служащих Беловского района"	9 102		1 307 000
Мероприятия направленные на развитие муниципальной службы	09 102C1437		1 307 000
Закупка товаров, работ и услуг для обеспечения государственных (муниципальных) нужд	09 102C1437	200	1 307 000
Муниципальная программа "Развитие архивного дела в Беловском районе Курской области на 2014-2020 годы"	10		218 661

Подпрограмма «Управление муниципальной программой и обеспечение условий реализации» муниципальной программы «Развитие архивного дела в Беловском районе Курской области на 2014-2020 годы»	10 1		218 661
Основное мероприятие "Обеспечение исполнения переданных органам местного самоуправления государственных полномочий в сфере архивного дела"	10 1 01		218 661
Осуществление отдельных государственных полномочий в сфере архивного дела	10 1 0113360		218 661
Расходы на выплаты персоналу в целях обеспечения выполнения функций государственными (муниципальными) органами, казенными учреждениями, органами управления государственными внебюджетными фондами	10 1 0113360	100	218 661
Муниципальная программа "Развитие транспортной системы, обеспечение перевозки пассажиров и безопасности дорожного движения в Беловском районе Курской области в 2015-2020 годах"	11		8 135 146,00
Подпрограмма "Развитие сети автомобильных дорог Беловского района Курской области"	11 2		6 685 146,00
Основное мероприятие" Расходы бюджета Беловского муниципального района на капитальный ремонт, строительство (реконструкцию) и содержание автомобильных дорог общего пользования местного значения"	11 2 01		6 685 146,00
Строительство (реконструкция) автомобильных дорог общего пользования местного значения	11 2 01 C1423		2 000 000
Капитальные вложения в объекты государственной (муниципальной) собственности	11 2 01 C1423	400	2 000 000
Капитальный ремонт, ремонт и содержание автомобильных дорог общего пользования местного значения	11 201 C14 24		4 685 146,00
Закупка товаров, работ и услуг для обеспечения государственных (муниципальных) нужд	11 201 C14 24	200	4 685 146,00
Подпрограмма "Развитие пассажирских перевозок в Беловском районе Курской области"	11 3		1 200 000
Основное мероприятие" Расходы местных бюджетов на поддержку автомобильного и других видов транспорта (за исключением железнодорожного, водного и воздушного транспорта), включая обеспечение равной доступности услуг общественного транспорта на территории Беловского муниципального района для отдельных категорий граждан".	11 3 01		1 200 000
Отдельные мероприятия по другим видам транспорта	11 3 01C1426		1 200 000
Иные бюджетные ассигнования	11 3 01C1426	800	1 200 000
Подпрограмма "Повышение безопасности дорожного движения в Беловском районе Курской области"	11 4		250 000
Основное мероприятие "Обеспечение безопасности дорожного движения на автомобильных дорогах местного значения"	11401		250 000
Обеспечение безопасности дорожного движения на автомобильных дорогах местного значения	11 401 C1459		250 000
Закупка товаров, работ и услуг для обеспечения государственных (муниципальных) нужд	11 401 C1459	200	250 000
Муниципальная программа Профилактика преступлений и иных правонарушений в Беловском районе Курской области на 2017-2021 годы»	12		1 934 400
Подпрограмма «Управление муниципальной программой и обеспечение условий реализации» муниципальной программы Беловского района Курской области Профилактика преступлений и иных правонарушений в Беловском районе Курской области на 2017-2021 годы»	12 1		584 400
Основное мероприятие "Обеспечение исполнения переданных органам местного самоуправления государственных полномочий по обеспечению деятельности комиссий по делам несовершеннолетних и защите их прав и административной комиссии"	12 1 01		584 400

Осуществление отдельных государственных полномочий по созданию и обеспечению деятельности комиссий по делам несовершеннолетних и защите их прав	1 210 113 180		292 200
Расходы на выплаты персоналу в целях обеспечения выполнения функций государственными (муниципальными) органами, казенными учреждениями, органами управления государственными внебюджетными фондами	1 210 113 180	100	292 200
Осуществление отдельных государственных полномочий по организации и обеспечению деятельности административных комиссий	1 210 113 480		292200
Расходы на выплаты персоналу в целях обеспечения выполнения функций государственными (муниципальными) органами, казенными учреждениями, органами управления государственными внебюджетными фондами	1 210 113 480	100	292200
Подпрограмма «Обеспечение правопорядка на территории Беловского района» муниципальной программы Беловского района Курской области Профилактика преступлений и иных правонарушений в Беловском районе Курской области на 2017-2021 годы»	12 2		1 350 000,00
Основное мероприятие "Создание комплексной системы мер по профилактике потребления наркотиков"	12 2 01		20 000,00
Создание комплексной системы мер по профилактике потребления наркотиков	12 201 С 1486		20 000,00
Закупка товаров, работ и услуг для обеспечения государственных (муниципальных) нужд	12 201 С 1486	200	20 000,00
Основное мероприятие "Обеспечение общественной и личной безопасности граждан на территории Беловского района"	12 202 С 1435		30 000,00
Закупка товаров, работ и услуг для обеспечения государственных (муниципальных) нужд	12 202 С 1435	200	30 000,00
Основное мероприятие "Профилактика терроризма и экстримизма на территории Беловского района"	12 203		600 000,00
Реализация мероприятий направленных на обеспечение правопорядка на территории муниципального образования	12 203 С 1435		600 000,00
Закупка товаров, работ и услуг для обеспечения государственных (муниципальных) нужд	12 203 С 1435	200	600 000,00
Основное мероприятие "Установка видеонаблюдения в учреждениях образования Беловского района"	12 204		700 000,00
Реализация мероприятий направленных на обеспечение правопорядка на территории муниципального образования	12 204 С 1435		700 000,00
Закупка товаров, работ и услуг для обеспечения государственных (муниципальных) нужд	12 204 С 1435	200	700 000,00
Муниципальная программа Беловского района Курской области «Защита населения и территории от чрезвычайных ситуаций, обеспечение пожарной безопасности и безопасности людей на водных объектах в Беловском районе на 2014-2020 годы»	13		2 414 000
Подпрограмма «Обеспечение комплексной безопасности жизнедеятельности населения от чрезвычайных ситуаций природного и техногенного характера, стабильности техногенной обстановки в Беловском районе на 2015-2020 годы» муниципальной программы Беловского района «Защита населения и территории от чрезвычайных ситуаций, обеспечение пожарной безопасности и безопасности людей на водных объектах в Беловском районе на 2014-2020 годы»	13 1		1714000
Основное мероприятие "совершенствование объединенной системы оперативно-диспетчерского управления в чрезвычайных ситуациях Беловского района Курской области"	13102		1714000
Расходы на обеспечение деятельности (оказание услуг) муниципальных учреждений	13 1 02С1401		1714000
Расходы на выплаты персоналу в целях обеспечения выполнения функций государственными (муниципальными) органами, казенными учреждениями, органами управления государственными внебюджетными фондами	13 1 02С1401	100	1714000

Подпрограмма «Снижение рисков и смягчение последствий чрезвычайных ситуаций природного и техногенного характера в Беловском районе на 2015-2020 годы» муниципальной программы Беловского района Курской области «Защита населения и территорий от чрезвычайных ситуаций, обеспечение пожарной безопасности и безопасности людей на водных объектах в Беловском районе на 2014-2020 годы»	13 2		700 000
Основное мероприятие "предупредительные мероприятия по защите населения и территорий от чрезвычайных ситуаций природного и техногенного характера".	13 2 03		200 000
Отдельные мероприятия в области гражданской обороны, защиты населения и территорий от чрезвычайных ситуаций, безопасности людей на водных объектах	13 2 03C1460		200 000
Закупка товаров, работ и услуг для обеспечения государственных (муниципальных) нужд	13 2 03C1460	200	200 000
Основное мероприятие "Создание на территории Беловского района комплексной системы обеспечения безопасности жизнедеятельности населения Беловского района АПК "Безопасный город"	13 2 04		500 000
Отдельные мероприятия в области гражданской обороны, защиты населения и территорий от чрезвычайных ситуаций, безопасности людей на водных объектах	13 2 04C1460		500 000
Закупка товаров, работ и услуг для обеспечения государственных (муниципальных) нужд	13 2 04C1460	200	500 000
Муниципальная программа «Повышение эффективности управления финансами муниципального района "Беловский район" (2015-2020 годы)»	14		8 162 202
Подпрограмма «Эффективная система межбюджетных отношений муниципального района «Беловский район» муниципальной программы «Повышение эффективности управления финансами муниципального района "Беловский район" (2015-2020 годы)»;	14 2		6 208 202
Основное мероприятие "Выравнивание бюджетной обеспеченности муниципальных образований"	14 201		6 208 202
Осуществление отдельных государственных полномочий по расчету и предоставлению дотаций на выравнивание бюджетной обеспеченности поселений	1 420 113 450		6 208 202
Межбюджетные трансферты	14 2 01 13450	500	6 208 202
Подпрограмма Обеспечение реализации муниципальной программы муниципального района «Беловский район»	14 3		1954000
Основное мероприятие "Обеспечение деятельности и выполнение функций управления финансов администрации Беловского района"	14 3 01		1954000
Обеспечение деятельности и выполнение функций органов местного самоуправления	14 3 01C1402		1954000
Расходы на выплаты персоналу в целях обеспечения выполнения функций государственными (муниципальными) органами, казенными учреждениями, органами управления государственными внебюджетными фондами	14 3 01C1402	100	1 953 000
Закупка товаров, работ и услуг для обеспечения государственных (муниципальных) нужд	14 3 01C1402	200	0
Иные бюджетные ассигнования	14 3 01C1402	800	1000
Муниципальная программа «Развитие малого предпринимательства в Беловском районе Курской области на 2014 - 2020 годы»	15		30000
Подпрограмма «Содействие развитию малого предпринимательства» муниципальной программы «Развитие малого предпринимательства в Беловском районе Курской области на 2014 - 2020 годы»	15 1		30000
Основное мероприятие "приобретение специализированного демонстрационного оборудования, тематических демонстрационных стендов, и других материалов для участия в региональных и межрегиональных выставках"	15106		30000

обеспечение условий для развития малого и среднего предпринимательства на территории муниципального образования	15 106 С 14 05		30000
Закупка товаров, работ и услуг для обеспечения государственных (муниципальных) нужд	15 106 С 14 05	200	30 000
Муниципальная программа Беловского района Курской области «Содействие занятости населения на 2014-2020 годы»	17		337 200
Подпрограмма «Содействие временной занятости населения» муниципальной программы «Содействие занятости населения на 2014 - 2020 годы»	17 1		45 000
сное мероприятие "Организация временного трудоустройства несовершеннолетних граждан в возрасте от 14 до 18 лет в свободное от учебы время".	17 1 01		45 000
Развитие рынка труда, повышение эффективности занятости населения	17 101С 1436		45 000
Закупка товаров, работ и услуг для обеспечения государственных (муниципальных) нужд	17 101С 1436	200	45 000
Подпрограмма «Развитие институтов рынка труда» муниципальной программы Беловского района Курской области «Содействие занятости населения на 2014-2020 годы»	17 2		292 200
Основное мероприятие "Обеспечение исполнения переданных органам местного самоуправления государственных полномочий в сфере трудовых отношений"	17 2 01		292 200
Осуществление отдельных государственных полномочий в сфере трудовых отношений	17 2 01 13310		292 200
Расходы на выплаты персоналу в целях обеспечения выполнения функций государственными (муниципальными) органами, казенными учреждениями, органами управления государственными внебюджетными фондами	17 2 01 13310	100	292 200
НЕПРОГРАММНАЯ ДЕЯТЕЛЬНОСТЬ			27 198 997
Обеспечение функционирования главы муниципального образования	71		1450000
глава муниципального образования	71 1 00		1450000
Обеспечение деятельности и выполнение функций органов местного самоуправления	71 1 00С1402		1450000
Расходы на выплаты персоналу в целях обеспечения выполнения функций государственными (муниципальными) органами, казенными учреждениями, органами управления государственными внебюджетными фондами	71 1 00С1402	100	1 450 000
Обеспечение функционирования местных администраций	73		16701000
Обеспечение деятельности администрации муниципального образования	73 1 00		16701000
Обеспечение деятельности и выполнение функций органов местного самоуправления	73 100С 1402		16398600
Расходы на выплаты персоналу в целях обеспечения выполнения функций государственными (муниципальными) органами, казенными учреждениями, органами управления государственными внебюджетными фондами	73 100С 1402	100	16382600
Закупка товаров, работ и услуг для обеспечения государственных (муниципальных) нужд	73 100С 1402	200	0
Иные бюджетные ассигнования	73 100С 1402	800	16000
Осуществление переданных полномочий в сфере внутреннего муниципального финансового контроля	73 100П 1485		302400
Расходы на выплаты персоналу в целях обеспечения выполнения функций государственными (муниципальными) органами, казенными учреждениями, органами управления государственными внебюджетными фондами	73 100П 1485	100	302400
Обеспечение деятельности представительного органа муниципального образования	75		1041000
Аппарат Представительного Собрания Беловского района курской области	75 3 00		1041000
Обеспечение деятельности и выполнение функций органов местного самоуправления	75 3 00С1402		1041000

Расходы на выплаты персоналу в целях обеспечения выполнения функций государственными (муниципальными) органами, казенными учреждениями, органами управления государственными внебюджетными фондами	75 3 00С1402	100	990000
Закупка товаров, работ и услуг для обеспечения государственных (муниципальных) нужд	75 3 00С1402	200	50 000
Иные бюджетные ассигнования	75 3 00С1402	800	1000
Реализация государственных функций, связанных с общегосударственным управлением	76		60 000
Выполнение других обязательств Беловского района Курской области	76 1 00		60 000
Выполнение других (прочих) обязательств органа местного самоуправления	76 100 С1404		60 000
Закупка товаров, работ и услуг для обеспечения государственных (муниципальных) нужд	76 100 С1404	200	60 000
Непрограммная деятельность органов местного самоуправления	77		1 578 354
Непрограммные расходы органов местного самоуправления	77 200		1 363 084
Выполнение других (прочих) обязательств органа местного самоуправления	77 2 00С1404		40 000
Закупка товаров, работ и услуг для обеспечения государственных (муниципальных) нужд	77 200 С1404	200	0
Иные бюджетные ассигнования	77 2 00С1404	800	40 000
Реализация мероприятий по распространению официальной информации	77 200 С1439		10 000
Закупка товаров, работ и услуг для обеспечения государственных (муниципальных) нужд	77 2 00С1439	200	10 000
Осуществление переданных органам государственной власти субъектов Российской Федерации в соответствии с пунктом 1 статьи 4 Федерального закона «Об актах гражданского состояния» полномочий Российской Федерации на государственную регистрацию актов гражданского состояния	77 2 00 59300		1 313 084
Расходы на выплаты персоналу в целях обеспечения выполнения функций государственными (муниципальными) органами, казенными учреждениями, органами управления государственными внебюджетными фондами	77 2 00 59300	100	744500
Закупка товаров, работ и услуг для обеспечения государственных (муниципальных) нужд	77 2 00 59300	200	568 584
Осуществление переданных полномочий по организации проведения мероприятий по отлову и содержанию безнадзорных животных	77 5 00 0000		215 270
организация проведения мероприятий по отлову и содержанию безнадзорных животных	77 5 0 12700		186 050
Закупка товаров, работ и услуг для обеспечения государственных (муниципальных) нужд	77 5 0 12700	200	186 050
Содержание работников осуществляющих отдельные государственные полномочия по организации проведения мероприятий по отлову и содержанию безнадзорных животных	77 5 0 12712		29 220
Расходы на выплаты персоналу в целях обеспечения выполнения функций государственными (муниципальными) органами, казенными учреждениями, органами управления государственными внебюджетными фондами	77 5 0 12712	100	29 220
Резервные фонды органов местного самоуправления	78		503197
Резервные фонды	78 1 00		503197
Резервный фонд местной администрации	78 100 С1403		503197
Иные бюджетные ассигнования	78 100 С1403	800	503 197,00
Непрограммные расходы на обеспечение деятельности муниципальных казенных учреждений	79		5 865 446
расходы на обеспечение деятельности муниципальных казенных учреждений, не вошедшие в программные мероприятия	79 1 00		5 865 446
Расходы на выплаты персоналу в целях обеспечения выполнения функций государственными (муниципальными) органами, казенными учреждениями, органами управления государственными внебюджетными фондами	79 1 00С1401	100	2 419 000
Закупка товаров, работ и услуг для обеспечения государственных (муниципальных) нужд	79 1 00С1401	200	3 330 000
Иные бюджетные ассигнования	79 1 00С1401	800	116 446

Распределение бюджетных ассигнований по целевым статьям (муниципальным программам Беловского района и непрограммным направлениям деятельности) группам (подгруппам) видам расходов классификации расходов бюджета на 2019-2020 годы

НАИМЕНОВАНИЕ МУНИЦИПАЛЬНОЙ ПРОГРАММЫ	КОД	ВР	сумма рублей	
ВСЕГО РАСХОДОВ			335 387 992,00	354 928 524,00
ПРОГРАММНАЯ ДЕЯТЕЛЬНОСТЬ			308 450 722	328 421 948
Муниципальная программа Беловского района Курской области «Развитие культуры Беловского района на 2017-2020годы»	01		20 704 633	20 704 633
Подпрограмма «Искусство» Муниципальной программы Беловского района Курской области «Развитие культуры Беловского района на 2017-2020 годы»	01 1		9 208 000	9 208 000
Основное мероприятие "Организация и обеспечение деятельности МКУ Беловский центр культуры и досуга"	01 1 01		9 208 000	9 208 000
Расходы на обеспечение деятельности (оказание услуг) муниципальных учреждений	01 101 С1401		9 208 000	9 208 000
Расходы на выплаты персоналу в целях обеспечения выполнения функций государственными (муниципальными) органами, казенными учреждениями, органами управления государственными внебюджетными фондами	01 101 С1401	100	6 810 000	6 810 000
Закупка товаров, работ и услуг для обеспечения государственных (муниципальных) нужд	01 101 С1401	200	2 330 000	2 330 000
Иные бюджетные ассигнования	01 101 С1401	800	68 000	68 000
Подпрограмма «Наследие» Муниципальной программы Беловского района Курской области «Развитие культуры Беловского района на 2017-2020 годы»	01 2		8 406 000	8 406 000
Основное мероприятие "Организация и обеспечение деятельности МКУ Беловская межпоселенческая библиотеке"	01 201		8 206 000	8 206 000
Расходы на обеспечение деятельности (оказание услуг) муниципальных учреждений	01 201 С1401		8 206 000	8 206 000
Расходы на выплаты персоналу в целях обеспечения выполнения функций государственными (муниципальными) органами, казенными учреждениями, органами управления государственными внебюджетными фондами	01 201 С1401	100	6 647 000	6 647 000
Закупка товаров, работ и услуг для обеспечения государственных (муниципальных) нужд	01 201 С1401	200	1 519 000	1 519 000
Иные бюджетные ассигнования	01 201 С1401	800	40 000	40 000
Основное мероприятие "Мероприятия по содержанию мемориальных комплексов"	012 02		200 000	200 000
Проведение мероприятий в области культуры	012 02С1463		200 000	200 000
Закупка товаров, работ и услуг для обеспечения государственных (муниципальных) нужд	012 02С1463	200	200 000	200 000

подпрограмма «Управление муниципальной программой и обеспечение условий реализации» Муниципальной программы Беловского района Курской области «Развитие культуры Беловского района на 2017-2020 годы»	01 3		3 090 633	3 090 633
Основное мероприятие "Организация и обеспечение деятельности МКУ Централизованная бухгалтерия учреждений культуры"	01 3 01		1 428 188	1 428 188
содержание работников, осуществляющих отдельные государственные полномочия по предоставлению работникам муниципальных учреждений культуры мер социальной поддержки	01 3 0113340		37 188	37 188
Расходы на выплаты персоналу в целях обеспечения выполнения функций государственными (муниципальными) органами, казенными учреждениями, органами управления государственными внебюджетными фондами	01 3 0113340	100	37 188	37 188
Расходы на обеспечение деятельности (оказание услуг) муниципальных учреждений	013 01C1401		1391000	1391000
Расходы на выплаты персоналу в целях обеспечения выполнения функций государственными (муниципальными) органами, казенными учреждениями, органами управления государственными внебюджетными фондами	013 01C1401	100	1 232 000	1 232 000
Закупка товаров, работ и услуг для обеспечения государственных (муниципальных) нужд	013 01C1401	200	157 000	157 000
Иные бюджетные ассигнования	013 01C1401	800	2 000	2 000
Подпрограмма «Управление муниципальной программой и обеспечение условий реализации» муниципальной программы «Развитие культуры Беловского района курской области»;	013		1 662 445	1 662 445
Основное мероприятие "Компенсация расходов на оплату жилых помещений, отопления и освещения работникам муниципальных учреждений культуры"	01 3 02		1 662 445	1 662 445
Осуществление отдельных государственных полномочий по предоставлению работникам муниципальных учреждений культуры мер социальной поддержки	01 3 02 13350		1 662 445	1 662 445
Социальное обеспечение и иные выплаты населению	01 3 02 13350	300	1 662 445	1 662 445
Муниципальная программа Беловского района Курской области "Социальная поддержка граждан в Беловском районе Курской области на 2014-2020 годы"	02 0		15 948 000	15 948 000
Подпрограмма «Обеспечение реализации муниципальной программы « Социальная поддержка граждан в Беловском районе Курской области на 2014 - 2020 годы»;	02 1		1 583 900	1 583 900
Основное мероприятие "Обеспечение деятельности и выполнение функций отдела соцобеспечения администрации Беловского района"	02 1 01		1 461 000	1 461 000
содержание работников, осуществляющих переданные государственные полномочия в сфере социальной защиты населения	02 1 0113 220		1 461 000	1 461 000
Расходы на выплаты персоналу в целях обеспечения выполнения функций государственными (муниципальными) органами, казенными учреждениями, органами управления государственными внебюджетными фондами	02 1 0113 220	100	1 454 000	1 454 000
Закупка товаров, работ и услуг для обеспечения государственных (муниципальных) нужд	02 1 0113 220	200		
Иные бюджетные ассигнования	02 1 0113 220	800	7 000	7 000

Основное мероприятие "Оказание мер социальной поддержки общественным организациям ветеранов войны, труда, Вооруженных Сил и правоохранительных органов"	02 1 02		122900	122900
Оказание финансовой поддержки общественным организациям ветеранов войны, труда, Вооруженных Сил и правоохранительных органов	02 1 0213200		122900	122900
Предоставление субсидий бюджетным, автономным учреждениям и иным некоммерческим организациям	02 1 0213200	600	122 900	122 900
подпрограмма "Развитие мер социальной поддержки отдельных категорий граждан" муниципальной программы "Социальная поддержка граждан Социальная поддержка граждан в Беловском районе Курской области на 2014 - 2020 годы"	02 2		10 260 660	10 260 660
Основное мероприятие "Предоставление выплат пенсий за выслугу лет и доплат к пенсиям муниципальных служащих Беловского района, доплат к пенсии"	02 2 01		300 000	300 000
Выплата пенсий за выслугу лет и доплат к пенсиям муниципальных служащих	02 2 01C1445		300 000	300 000
Социальное обеспечение и иные выплаты населению	02 2 01C1445	300	300 000	300 000
Основное мероприятие "Обеспечение реализации комплекса мер, направленных на улучшение демографической ситуации в Курской области"	02 2 02		1 926 661	1 926 661
Ежемесячное пособие на ребенка	02 2 0211 130		1 926 661,0	1 926 661,0
Закупка товаров, работ и услуг для обеспечения государственных (муниципальных) нужд	02 2 0211 130	200	5 983,0	5 983,0
Социальное обеспечение и иные выплаты населению	02 2 0211 130	300	1 920 678,0	1 920 678,0
Основное мероприятие "Оказание мер социальной поддержки ветеранам труда и труженикам тыла"	02 2 03		5 465 934,0	5 465 934,0
Обеспечение мер социальной поддержки ветеранов труда	02 2 0313 150		5 465 934	5 465 934
Закупка товаров, работ и услуг для обеспечения государственных (муниципальных) нужд	02 2 0313 150	200	93 613	93 613
Социальное обеспечение и иные выплаты населению	02 2 0313 150	300	5 372 321	5 372 321
Обеспечение мер социальной поддержки тружеников тыла	02 2 0313 160		1 896 705	1 896 705
Закупка товаров, работ и услуг для обеспечения государственных (муниципальных) нужд	02 2 0313 160	200	33 000	33 000
Социальное обеспечение и иные выплаты населению	02 2 0313 160	300	1 863 705	1 863 705
Основное мероприятие "Оказание мер социальной поддержки реабилитированным лицам"	02 2 04		121 704	121 704
Обеспечение мер социальной поддержки реабилитированных лиц и лиц, признанных пострадавшими от политических репрессий	02 2 0411 170		121 704,0	121 704,0
Закупка товаров, работ и услуг для обеспечения государственных (муниципальных) нужд	02 2 0411 170	200	2 684,0	2 684,0
Социальное обеспечение и иные выплаты населению	02 2 0411 170	300	119 020,0	119 020,0
Основное мероприятие "Оказание социальной поддержки отдельным категориям граждан по обеспечению продовольственными товарами"	02 2 05		549 656,0	549 656,0
предоставление социальной поддержки отдельным категориям граждан по обеспечению продовольственными товарами	022051118 0		549 656,0	549 656,0
Закупка товаров, работ и услуг для обеспечения государственных (муниципальных) нужд	022051118 0	200	12 390,0	12 390,0
Социальное обеспечение и иные выплаты населению	022051118 0	300	537 266,0	537 266,0

Подпрограмма "Улучшение демографической ситуации, совершенствование поддержки семь и детей" Муниципальной программы Беловского района Курской области "Социальная поддержка граждан в Беловском районе Курской области на 2014-2020 годы"	02 3		4 103 440	4 103 440
Основное мероприятие "Обеспечение исполнения переданных органам местного самоуправления государственных полномочий по организации и осуществлению деятельности по опеке и попечительству"	02 3 01		876600	876600
Содержание работников осуществляющих переданные государственные полномочия по организации и осуществлению деятельности по опеке и попечительству	02 3 01 13170		876600	876600
Расходы на выплаты персоналу в целях обеспечения выполнения функций государственными (муниципальными) органами, казенными учреждениями, органами управления государственными внебюджетными фондами	02 3 01 13170	100	876600	876600
Основное мероприятие "Организация осуществления государственных выплат и пособий гражданам, имеющим детей, детям-сиротам и детям, оставшимся без попечения родителей, предоставление областного материнского капитала"	02 3 02		3 226 840	3 226 840
Содержание ребенка в семье опекуна и приемной семье, а также вознаграждение, причитающееся приемному родителю	02 3 02 13 190		3 226 840	3 226 840
Социальное обеспечение и иные выплаты населению	02 3 02 13 190	300	3 226 840	3 226 840
Муниципальная программа Беловского района Курской области "Развитие образования в Беловском районе на 2014-2020 годы"	03 0 0000		237 687 746	257 831 081
Подпрограмма «Управление муниципальной программой и обеспечение условий реализации»	03 1		21 338 424	21 338 424
Основное мероприятие "Обеспечение деятельности и выполнение функций МКУ "Централизованная Бухгалтерия учреждений образования Беловского района"	03 1 01		6 257 497	6 257 497
Содержание работников , осуществляющих переданные государственные полномочия по выплате компенсации части родительской платы за содержание ребенка в муниципальных образовательных учреждениях, реализующих основную общеобразовательную программу дошкольного образования	03 1 01 13120		85 497	85 497
Расходы на выплаты персоналу в целях обеспечения выполнения функций государственными (муниципальными) органами, казенными учреждениями, органами управления государственными внебюджетными фондами	03 1 01 13120	100	85 497	85 497
Расходы на обеспечение деятельности (оказание услуг) муниципальных учреждений	03 1 01 13120		6172000	6172000
Расходы на выплаты персоналу в целях обеспечения выполнения функций государственными (муниципальными) органами, казенными учреждениями, органами управления государственными внебюджетными фондами	03 1 01 C1401	100	5 328 000	5 328 000
Закупка товаров, работ и услуг для обеспечения государственных (муниципальных) нужд	03 1 01 C1401	200	839 000	839 000
Иные бюджетные ассигнования	03 1 01 C1401	800	5 000	5 000
Основное мероприятие "Компенсация расходов на оплату жилых помещений, отопления и освещения работникам муниципальных образовательных организаций"	03102		15 080 927	15 080 927

Осуществление отдельных государственных полномочий по финансовому обеспечению мер социальной поддержки на предоставление компенсации расходов на оплату жилых помещений, отопления и освещения работникам муниципальных образовательных организаций	03 1 02 13070		15 080 927	15 080 927
Социальное обеспечение и иные выплаты населению	03 1 02 13070	300	15 080 927	15 080 927
Подпрограмма "Развитие дошкольного и общего образования детей"	03 2		204 809 322,00	224 952 657,00
Основное мероприятие "Реализация дошкольных образовательных программ"	03 2 01		40 800 980,00	40 800 980,00
Реализация образовательной программы дошкольного образования в части финансирования расходов на оплату труда работников муниципальных дошкольных образовательных организаций, расходов на приобретение учебных пособий, средств обучения, игр, игрушек (за исключением расходов на содержание зданий и оплату коммунальных услуг)	03 2 01 13030		17 773 980,00	17 773 980,00
Расходы на выплаты персоналу в целях обеспечения выполнения функций государственными (муниципальными) органами, казенными учреждениями, органами управления государственными внебюджетными фондами	03 2 01 13030	100	17 524 937,00	17 524 937,00
Закупка товаров, работ и услуг для обеспечения государственных (муниципальных) нужд	03 2 01 13030	200	249 043,00	249 043,00
Расходы на обеспечение деятельности (оказание услуг) муниципальными учреждениями	03 201 C 14 01		23 027 000,00	23 027 000,00
Расходы на выплаты персоналу в целях обеспечения выполнения функций государственными (муниципальными) органами, казенными учреждениями, органами управления государственными внебюджетными фондами	03 201 C 14 01	100	11 121 000	11 121 000
Закупка товаров, работ и услуг для обеспечения государственных (муниципальных) нужд	03 201 C 14 01	200	11 402 000,00	11 402 000,00
Иные бюджетные ассигнования	03 201 C 14 01	800	504 000	504 000
Основное мероприятие "Содействие развитию дошкольного образования"	03 2 02		1 333 782	1 333 782
Выплата компенсации части родительской платы за присмотр и уход за детьми, осваивающими образовательные программы дошкольного образования в организациях, осуществляющих образовательную деятельность	03 202 13 000		1333782	1333782
Социальное обеспечение и иные выплаты населению	03 202 13 000	300	1 333 782	1 333 782
Основное мероприятие "Реализация основных общеобразовательных программ"	03 2 03		157 684 771	177 828 106
Реализация основных общеобразовательных программ в части финансирования расходов на оплату труда работников муниципальных общеобразовательных организаций, расходов на приобретение учебников и учебных пособий, средств обучения, игр, игрушек (за исключением расходов на содержание зданий и оплату коммунальных услуг)	03 2 0313 040		126049612	141880517
Расходы на выплаты персоналу в целях обеспечения выполнения функций государственными (муниципальными) органами, казенными учреждениями, органами управления государственными внебюджетными фондами	03 2 0313 040	100	117773542	133604447
Закупка товаров, работ и услуг для обеспечения государственных (муниципальных) нужд	03 2 0313 040	200	8276070	8276070
Расходы на обеспечение деятельности (оказание услуг) муниципальными учреждениями	03 203 C 14 01		31 635 159	35 947 589
Закупка товаров, работ и услуг для обеспечения	03 203 C	200	25 272 159	29 584 589

государственных (муниципальных) нужд	14 01			
Иные бюджетные ассигнования	03 203 С 14 01	800	6 363 000	6 363 000
Основное мероприятие "Содействие развитию общего образования"	032 04		3 068 000	3 068 000
Предоставление мер социальной поддержки работникам муниципальных образовательных организаций	03 204 13060		0,00	0,00
Расходы на выплаты персоналу в целях обеспечения выполнения функций государственными (муниципальными) органами, казенными учреждениями, органами управления государственными внебюджетными фондами	03 204 13060	100	0,00	0,00
Обеспечение предоставления мер социальной поддержки работникам муниципальных образовательных организаций	03 204 S3060		568000	568000
Расходы на выплаты персоналу в целях обеспечения выполнения функций государственными (муниципальными) органами, казенными учреждениями, органами управления государственными внебюджетными фондами	03 204 S3060	100	568 000	568 000
Мероприятия по организации питания обучающихся из малообеспеченных и многодетных семей, а также обучающихся в специальных (коррекционных) классах муниципальных общеобразовательных организаций	03 204 S3090		2 500 000	2 500 000
Закупка товаров, работ и услуг для обеспечения государственных (муниципальных) нужд	03 204 S3090	200	2 500 000	2 500 000
Основное мероприятие "Развитие кадрового потенциала системы общего образования детей"	03 2 05		1 921 789	1 921 789
Ежемесячное денежное вознаграждение за классное руководство	03 2 05 13110		1 921 789	1 921 789
Расходы на выплаты персоналу в целях обеспечения выполнения функций государственными (муниципальными) органами, казенными учреждениями, органами управления государственными внебюджетными фондами	03 2 05 13110	100	1 921 789	1 921 789
Подпрограмма «Развитие дополнительного образования и системы воспитания детей	03 3		11 540 000	11 540 000
Основное мероприятие "Содействие развитию дополнительного образования"	03 3 01		11 540 000	11 540 000
Расходы на обеспечение деятельности (оказание услуг) муниципальными учреждениями	03 3 01 С1401		11540000	11540000
Расходы на выплаты персоналу в целях обеспечения выполнения функций государственными (муниципальными) органами, казенными учреждениями, органами управления государственными внебюджетными фондами	03 3 01 С1401	100	10537000	10537000
Закупка товаров, работ и услуг для обеспечения государственных (муниципальных) нужд	03 3 01 С1401	200	880 000	880 000
Иные бюджетные ассигнования	03 3 01 С1401	800	123 000	123 000
Муниципальная программа «Управление муниципальным имуществом и земельными ресурсами Беловского района Курской области» (2015-2020 годы) "	04 0		400 000	400 000

Подпрограмма «Управление муниципальной программой и обеспечение условий реализации» муниципальной программы «Управление муниципальным имуществом и земельными ресурсами Беловского района Курской области» (2015-2020 годы)	04 1		400 000	400 000
Основное мероприятие «Осуществление мероприятий в области имущественных и земельных отношений».	04 1 01		400 000	400 000
Мероприятия в области имущественных отношений	04 1 01С1467		400 000	400 000
Закупка товаров, работ и услуг для обеспечения государственных (муниципальных) нужд	04 1 01С1467	200	400 000	400 000
Муниципальная программа "Обеспечение доступным и комфортным жильем и коммунальными услугами население Беловского района Курской области"	07		500 000	500 000
<i>Подпрограмма «Обеспечение качественными услугами ЖКХ населения Беловского района Курской области» муниципальной программы "Обеспечение доступным и комфортным жильем и коммунальными услугами население Беловского района Курской области"</i>	07 3		500 000	500 000
<i>Основное мероприятие "сбор и удаление твердых и жидких бытовых отходов"</i>	07 3 01		500 000	500 000
Мероприятия по сбору и транспортированию твердых коммунальных отходов	07 3 01С1457		500 000	500 000
Закупка товаров, работ и услуг для обеспечения государственных (муниципальных) нужд	07 3 01С1457	200	500 000	500 000
Муниципальная программа «Повышение эффективности работы с молодежью, организация отдыха и оздоровления детей, молодежи, развитие физической культуры и спорта в Беловском районе Курской области» на 2017 – 2020 годы	0800		10 573 100	10 573 100
Подпрограмма «Повышение эффективности реализации молодежной политики» муниципальной программы Курской области «Повышение эффективности работы с молодежью, организация отдыха и оздоровления детей, молодежи, развитие физической культуры и спорта в Беловском районе Курской области» на 2017 – 2020 годы»	08 2		300 000	300 000
Основное мероприятие "Реализация мероприятий по созданию условий для поддержки талантливой молодежи, вовлечения молодежи в активную общественную деятельность, гражданско-патриотическому воспитанию и допризывной подготовке"	08 2 01		300 000	300 000
Реализация мероприятий в сфере молодежной политики	08 201С 1414		300 000	300 000
Закупка товаров, работ и услуг для обеспечения государственных (муниципальных) нужд	08 201С 1414	200	288 000	288 000
Иные бюджетные ассигнования	08 201С 1414	800	12 000	12 000
Подпрограмма «Реализация муниципальной политики в сфере физической культуры и спорта» муниципальной программы «Повышение эффективности работы с молодежью, организация отдыха и оздоровления детей, молодежи, развитие физической культуры и спорта в Беловском районе Курской области» на 2017 – 2020 годы»	08 3		5 653 000	5 653 000
Основное мероприятие «Обеспечение деятельности и выполнение функций физкультурно-оздоровительным комплексом Беловского района».	08 3 03		5 253 000	5 253 000
Расходы на обеспечение деятельности (оказание услуг) муниципальных учреждений	08 3 03 С1401		5 253 000	5 253 000

Расходы на выплаты персоналу в целях обеспечения выполнения функций государственными (муниципальными) органами, казенными учреждениями, органами управления государственными внебюджетными фондами	08 3 03 C1401	100	3 079 000	3 079 000
Закупка товаров, работ и услуг для обеспечения государственных (муниципальных) нужд	08 3 03 C1401	200	2 174 000	2 174 000
Основное мероприятие "Обеспечение организации и проведения физкультурных и массовых спортивных мероприятий"	08 3 01		200 000	200 000
Создание условий, обеспечивающих повышение мотивации жителей муниципального образования к регулярным занятиям физической культурой и спортом и ведению здорового образа жизни	08 3 01C1406		200 000	200 000
Закупка товаров, работ и услуг для обеспечения государственных (муниципальных) нужд	08 3 01C1406	200	200 000	200 000
Основное мероприятие "Материально-техническое обеспечение спортивных сборных команд муниципального района (отдельных спортсменов муниципального района)"	08 3 02		200 000	200 000
Создание условий для успешного выступления спортсменов муниципального образования на областных спортивных соревнованиях и развития спортивного резерва	08 3 02C1407		200 000	200 000
Закупка товаров, работ и услуг для обеспечения государственных (муниципальных) нужд	08 3 02C1407	200	200 000	200 000
Подпрограмма «Оздоровление и отдых детей» муниципальной программы «Повышение эффективности работы с молодежью, организация отдыха и оздоровления детей, молодежи, развитие физической культуры и спорта в Беловском районе Курской области на 2017 -2020 годы	08 4		4 620 100	4 620 100
Основное мероприятие "Реализация мероприятий связанных с организацией отдыха детей в каникулярное время".	08 4 02		4 620 100	4 620 100
Средства муниципального образования на развитие системы оздоровления и отдыха детей	08 402 C 1458		3 769 000	3 769 000
Расходы на выплаты персоналу в целях обеспечения выполнения функций государственными (муниципальными) органами, казенными учреждениями, органами управления государственными внебюджетными фондами	08 402 C 1458	100	1 621 000	1 621 000
Закупка товаров, работ и услуг для обеспечения государственных (муниципальных) нужд	08 402 C 1458	200	2 115 000	2 115 000
Иные бюджетные ассигнования	08 402 C 1458	800	33 000	33 000
Мероприятия, связанные с организацией отдыха детей в каникулярное время	08 402 S 3540		293 000	293 000
Социальное обеспечение и иные выплаты населению	08 402 S 3540	300	293 000	293 000
Мероприятия, связанные с организацией отдыха детей в каникулярное время	08 402 S 3540		558 100	558 100
Закупка товаров, работ и услуг для обеспечения государственных (муниципальных) нужд	08 402 S 3540	200	558 100	558 100
Муниципальная программа «Развитие муниципальной службы в Беловском районе Курской области на 2014-2020 годы»	09		1357000	1357000
Подпрограмма "Реализация мероприятий, направленных на развитие муниципальной службы" муниципальной программы «Развитие муниципальной службы в Беловском районе Курской области на 2014-2020 годы»	09 1		1 357 000	1 357 000
Основное мероприятие "обучение (повышение квалификации муниципальных служащих, обучающихся семинаров, консультационных семинаров и лекций);	09 1 01		50000	50000
Мероприятия направленные на развитие муниципальной службы	09 101C1437		50000	50000

Закупка товаров, работ и услуг для обеспечения государственных (муниципальных) нужд	09 101C1437	200	50 000	50 000
Основное мероприятие "Обеспечение материально-техническими ресурсами и информационно – коммуникационное сопровождение 60 рабочих мест муниципальных служащих Беловского района"	9 102		1 307 000	1 307 000
Мероприятия направленные на развитие муниципальной службы	09 102C1437		1 307 000	1 307 000
Закупка товаров, работ и услуг для обеспечения государственных (муниципальных) нужд	09 102C1437	200	1 307 000	1 307 000
Муниципальная программа "Развитие архивного дела в Беловском районе Курской области на 2014-2020 годы"	10		218 661	218 661
Подпрограмма «Управление муниципальной программой и обеспечение условий реализации» муниципальной программы «Развитие архивного дела в Беловском районе Курской области на 2014-2020 годы»	10 1		218 661	218 661
Основное мероприятие "Обеспечение исполнения переданных органам местного самоуправления государственных полномочий в сфере архивного дела"	10 1 01		218 661	218 661
Осуществление отдельных государственных полномочий в сфере архивного дела	10 1 0113360		218 661	218 661
Расходы на выплаты персоналу в целях обеспечения выполнения функций государственными (муниципальными) органами, казенными учреждениями, органами управления государственными внебюджетными фондами	10 1 0113360	100	218 661	218 661
Муниципальная программа "Развитие транспортной системы, обеспечение перевозки пассажиров и безопасности дорожного движения в Беловском районе Курской области в 2015-2020 годах"	11		8 990 847,00	9 253 311,00
Подпрограмма "Развитие сети автомобильных дорог Беловского района Курской области"	11 2		7 540 847,00	7 803 311,00
Основное мероприятие" Расходы бюджета Беловского муниципального района на капитальный ремонт, строительство (реконструкцию) и содержание автомобильных дорог общего пользования местного значения"	11 2 01		7 540 847,00	7 803 311,00
Строительство (реконструкция) автомобильных дорог общего пользования местного значения	11 2 01 C1423		2 000 000	2 000 000
Капитальные вложения в объекты государственной (муниципальной) собственности	11 2 01 C1423	400	2 000 000	2 000 000
Капитальный ремонт, ремонт и содержание автомобильных дорог общего пользования местного значения	11 201 C14 24		5 540 847,00	5 803 311,00
Закупка товаров, работ и услуг для обеспечения государственных (муниципальных) нужд	11 201 C14 24	200	5 540 847,00	5 803 311,00
Подпрограмма "Развитие пассажирских перевозок в Беловском районе Курской области"	11 3		1 200 000	1 200 000
Основное мероприятие" Расходы местных бюджетов на поддержку автомобильного и других видов транспорта (за исключением железнодорожного, водного и воздушного транспорта), включая обеспечение равной доступности услуг общественного транспорта на территории Беловского муниципального района для отдельных категорий граждан".	11 3 01		1 200 000	1 200 000
Отдельные мероприятия по другим видам транспорта	11 3 01C1426		1 200 000	1 200 000
Иные бюджетные ассигнования	11 3 01C1426	800	1 200 000	1 200 000
Подпрограмма "Повышение безопасности дорожного движения в Беловском районе Курской области"	11 4		250 000	250 000
Основное мероприятие "Обеспечение безопасности	11401		250 000	250 000

дорожного движения на автомобильных дорогах местного значения"				
Обеспечение безопасности дорожного движения на автомобильных дорогах местного значения	11 401 С1459		250 000	250 000
Закупка товаров, работ и услуг для обеспечения государственных (муниципальных) нужд	11 401 С1459	200	250 000	250 000
Муниципальная программа Профилактика преступлений и иных правонарушений в Беловском районе Курской области на 2017-2021 годы»	12		1 934 400	1 934 400
Подпрограмма «Управление муниципальной программой и обеспечение условий реализации» муниципальной программы Беловского района Курской области Профилактика преступлений и иных правонарушений в Беловском районе Курской области на 2017-2021 годы»	12 1		584 400	584 400
Основное мероприятие "Обеспечение исполнения переданных органам местного самоуправления государственных полномочий по обеспечению деятельности комиссий по делам несовершеннолетних и защите их прав и административной комиссии"	12 1 01		584 400	584 400
Осуществление отдельных государственных полномочий по созданию и обеспечению деятельности комиссий по делам несовершеннолетних и защите их прав	1 210 113 180		292 200	292 200
Расходы на выплаты персоналу в целях обеспечения выполнения функций государственными (муниципальными) органами, казенными учреждениями, органами управления государственными внебюджетными фондами	1 210 113 180	100	292 200	292 200
Осуществление отдельных государственных полномочий по организации и обеспечению деятельности административных комиссий	1 210 113 480		292200	292200
Расходы на выплаты персоналу в целях обеспечения выполнения функций государственными (муниципальными) органами, казенными учреждениями, органами управления государственными внебюджетными фондами	1 210 113 480	100	292200	292200
Подпрограмма «Обеспечение правопорядка на территории Беловского района» муниципальной программы Беловского района Курской области Профилактика преступлений и иных правонарушений в Беловском районе Курской области на 2017-2021 годы»	12 2		1 350 000,00	1 350 000,00
Основное мероприятие "Создание комплексной системы мер по профилактике потребления наркотиков"	12 2 01		20 000,00	20 000,00
Создание комплексной системы мер по профилактике потребления наркотиков	12 201 С 1486		20 000,00	20 000,00
Закупка товаров, работ и услуг для обеспечения государственных (муниципальных) нужд	12 201 С 1486	200	20 000,00	20 000,00
Основное мероприятие "Обеспечение общественной и личной безопасности граждан на территории Беловского района"	12 202 С 1435		30 000,00	30 000,00
Закупка товаров, работ и услуг для обеспечения государственных (муниципальных) нужд	12 202 С 1435	200	30 000,00	30 000,00
Основное мероприятие "Профилактика терроризма и экстримизма на территории Беловского района"	12 203		600 000,00	600 000,00
Реализация мероприятий направленных на обеспечение правопорядка на территории муниципального образования	12 203 С 1435		600 000,00	600 000,00
Закупка товаров, работ и услуг для обеспечения государственных (муниципальных) нужд	12 203 С 1435	200	600 000,00	600 000,00
Основное мероприятие "Установка видеонаблюдения в учреждениях образования Беловского района"	12 204		700 000,00	700 000,00

Реализация мероприятий направленных на обеспечение правопорядка на территории муниципального образования	12 204 С 1435		700 000,00	700 000,00
Закупка товаров, работ и услуг для обеспечения государственных (муниципальных) нужд	12 204 С 1435	200	700 000,00	700 000,00
Муниципальная программа Беловского района Курской области «Защита населения и территории от чрезвычайных ситуаций, обеспечение пожарной безопасности и безопасности людей на водных объектах в Беловском районе на 2014-2020 годы»	13		2 414 000	2 414 000
Подпрограмма «Обеспечение комплексной безопасности жизнедеятельности населения от чрезвычайных ситуаций природного и техногенного характера, стабильности техногенной обстановки в Беловском районе на 2015-2020 годы» муниципальной программы Беловского района «Защита населения и территории от чрезвычайных ситуаций, обеспечение пожарной безопасности и безопасности людей на водных объектах в Беловском районе на 2014-2020 годы»	13 1		1714000	1714000
Основное мероприятие "совершенствование объединенной системы оперативно-диспетчерского управления в чрезвычайных ситуациях Беловского района Курской области"	13102		1714000	1714000
Расходы на обеспечение деятельности (оказание услуг) муниципальных учреждений	13 1 02С1401		1714000	1714000
Расходы на выплаты персоналу в целях обеспечения выполнения функций государственными (муниципальными) органами, казенными учреждениями, органами управления государственными внебюджетными фондами	13 1 02С1401	100	1714000	1714000
Подпрограмма «Снижение рисков и смягчение последствий чрезвычайных ситуаций природного и техногенного характера в Беловском районе на 2015-2020 годы» муниципальной программы Беловского района Курской области «Защита населения и территорий от чрезвычайных ситуаций, обеспечение пожарной безопасности и безопасности людей на водных объектах в Беловском районе на 2014-2020 годы»	13 2		700 000	700 000
Основное мероприятие "предупредительные мероприятия по защите населения и территорий от чрезвычайных ситуаций природного и техногенного характера".	13 2 03		200 000	200 000
Отдельные мероприятия в области гражданской обороны, защиты населения и территорий от чрезвычайных ситуаций, безопасности людей на водных объектах	13 2 03С1460		200 000	200 000
Закупка товаров, работ и услуг для обеспечения государственных (муниципальных) нужд	13 2 03С1460	200	200 000	200 000
Основное мероприятие "Создание на территории Беловского района комплексной системы обеспечения безопасности жизнедеятельности населения Беловского района АПК "Безопасный город"	13 2 04		500 000	500 000
Отдельные мероприятия в области гражданской обороны, защиты населения и территорий от чрезвычайных ситуаций, безопасности людей на водных объектах	13 2 04С1460		500 000	500 000
Закупка товаров, работ и услуг для обеспечения государственных (муниципальных) нужд	13 2 04С1460	200	500 000	500 000
Муниципальная программа «Повышение эффективности управления финансами муниципального района "Беловский район" (2015-2020 годы)»	14		7 355 135	6 920 562

Подпрограмма «Эффективная система межбюджетных отношений муниципального района «Беловский район» муниципальной программы «Повышение эффективности управления финансами муниципального района "Беловский район" (2015-2020 годы)»;	14 2		5 401 135	4 966 562
Основное мероприятие "Выравнивание бюджетной обеспеченности муниципальных образований"	14 201		5 401 135	4 966 562
Осуществление отдельных государственных полномочий по расчету и предоставлению дотаций на выравнивание бюджетной обеспеченности поселений	1 420 113 450		5 401 135	4 966 562
Межбюджетные трансферты	14 2 01 13450	500	5 401 135	4 966 562
Подпрограмма Обеспечение реализации муниципальной программы муниципального района «Беловский район»	14 3		1954000	1954000
Основное мероприятие "Обеспечение деятельности и выполнение функций управления финансов администрации Беловского района"	14 3 01		1954000	1954000
Обеспечение деятельности и выполнение функций органов местного самоуправления	14 3 01C1402		1954000	1954000
Расходы на выплаты персоналу в целях обеспечения выполнения функций государственными (муниципальными) органами, казенными учреждениями, органами управления государственными внебюджетными фондами	14 3 01C1402	100	1 953 000	1 953 000
Закупка товаров, работ и услуг для обеспечения государственных (муниципальных) нужд	14 3 01C1402	200	0	0
Иные бюджетные ассигнования	14 3 01C1402	800	1000	1000
Муниципальная программа «Развитие малого предпринимательства в Беловском районе Курской области на 2014 - 2020 годы»	15		30000	30000
Подпрограмма «Содействие развитию малого предпринимательства» муниципальной программы «Развитие малого предпринимательства в Беловском районе Курской области на 2014 - 2020 годы»	15 1		30000	30000
Основное мероприятие "приобретение специализированного демонстрационного оборудования, тематических демонстрационных стендов, и других материалов для участия в региональных и межрегиональных выставках"	15106		30000	30000
обеспечение условий для развития малого и среднего предпринимательства на территории муниципального образования	15 106 C 14 05		30000	30000
Закупка товаров, работ и услуг для обеспечения государственных (муниципальных) нужд	15 106 C 14 05	200	30 000	30 000
Муниципальная программа Беловского района Курской области «Содействие занятости населения на 2014-2020 годы»	17		337 200	337 200
Подпрограмма «Содействие временной занятости населения» муниципальной программы «Содействие занятости населения на 2014 - 2020 годы»	17 1		45 000	45 000
сновное мероприятие "Организация временного трудоустройства несовершеннолетних граждан в возрасте от 14 до 18 лет в свободное от учебы время".	17 1 01		45 000	45 000
Развитие рынка труда, повышение эффективности занятости населения	17 101C 1436		45 000	45 000
Закупка товаров, работ и услуг для обеспечения государственных (муниципальных) нужд	17 101C 1436	200	45 000	45 000
Подпрограмма «Развитие институтов рынка труда» муниципальной программы Беловского района Курской области «Содействие занятости населения на 2014-2020 годы»	17 2		292 200	292 200

Основное мероприятие "Обеспечение исполнения переданных органам местного самоуправления государственных полномочий в сфере трудовых отношений"	17 2 01		292 200	292 200
Осуществление отдельных государственных полномочий в сфере трудовых отношений	17 2 01 13310		292 200	292 200
Расходы на выплаты персоналу в целях обеспечения выполнения функций государственными (муниципальными) органами, казенными учреждениями, органами управления государственными внебюджетными фондами	17 2 01 13310	100	292 200	292 200
НЕПРОГРАММНАЯ ДЕЯТЕЛЬНОСТЬ			26 937 270	26 506 576
Обеспечение функционирования главы муниципального образования	71		1450000	1450000
глава муниципального образования	71 1 00		1450000	1450000
Обеспечение деятельности и выполнение функций органов местного самоуправления	71 1 00С1402		1450000	1450000
Расходы на выплаты персоналу в целях обеспечения выполнения функций государственными (муниципальными) органами, казенными учреждениями, органами управления государственными внебюджетными фондами	71 1 00С1402	100	1 450 000	1 450 000
Обеспечение функционирования местных администраций	73		16701000	16701000
Обеспечение деятельности администрации муниципального образования	73 1 00		16701000	16701000
Обеспечение деятельности и выполнение функций органов местного самоуправления	73 100С 1402		16398600	16398600
Расходы на выплаты персоналу в целях обеспечения выполнения функций государственными (муниципальными) органами, казенными учреждениями, органами управления государственными внебюджетными фондами	73 100С 1402	100	16382600	16382600
Закупка товаров, работ и услуг для обеспечения государственных (муниципальных) нужд	73 100С 1402	200	0	0
Иные бюджетные ассигнования	73 100С 1402	800	16000	16000
Осуществление переданных полномочий в сфере внутреннего муниципального финансового контроля	73 100П 1485		302400	302400
Расходы на выплаты персоналу в целях обеспечения выполнения функций государственными (муниципальными) органами, казенными учреждениями, органами управления государственными внебюджетными фондами	73 100П 1485	100	302400	302400
Обеспечение деятельности представительного органа муниципального образования	75		1041000	1041000
Аппарат Представительного Собрания Беловского района курской области	75 3 00		1041000	1041000
Обеспечение деятельности и выполнение функций органов местного самоуправления	75 3 00С1402		1041000	1041000
Расходы на выплаты персоналу в целях обеспечения выполнения функций государственными (муниципальными) органами, казенными учреждениями, органами управления государственными внебюджетными фондами	75 3 00С1402	100	990000	990000
Закупка товаров, работ и услуг для обеспечения государственных (муниципальных) нужд	75 3 00С1402	200	50 000	50 000
Иные бюджетные ассигнования	75 3 00С1402	800	1000	1000
Реализация государственных функций, связанных с общегосударственным управлением	76		60 000	60 000
Выполнение других обязательств Беловского района Курской области	76 1 00		60 000	60 000
Выполнение других (прочих) обязательств органа местного самоуправления	76 100 С1404		60 000	60 000
Закупка товаров, работ и услуг для обеспечения государственных (муниципальных) нужд	76 100 С1404	200	60 000	60 000
Непрограммная деятельность органов местного	77		1 619 824	1 189 130

самоуправления				
Непрограммные расходы органов местного самоуправления	77 200		1 404 554	973 860
Выполнение других (прочих) обязательств органа местного самоуправления	77 2 00С1404		40 000	40 000
Закупка товаров, работ и услуг для обеспечения государственных (муниципальных) нужд	77 200 С1404	200	0	0
Иные бюджетные ассигнования	77 2 00С1404	800	40 000	40 000
Реализация мероприятий по распространению официальной информации	77 200 С1439		10 000	10 000
Закупка товаров, работ и услуг для обеспечения государственных (муниципальных) нужд	77 2 00С1439	200	10 000	10 000
Осуществление переданных органам государственной власти субъектов Российской Федерации в соответствии с пунктом 1 статьи 4 Федерального закона «Об актах гражданского состояния» полномочий Российской Федерации на государственную регистрацию актов гражданского состояния	77 2 00 59300		1 354 554	923 860
Расходы на выплаты персоналу в целях обеспечения выполнения функций государственными (муниципальными) органами, казенными учреждениями, органами управления государственными внебюджетными фондами	77 2 00 59300	100	744500	744500
Закупка товаров, работ и услуг для обеспечения государственных (муниципальных) нужд	77 2 00 59300	200	610 054	179 360
Осуществление переданных полномочий по организации проведения мероприятий по отлову и содержанию безнадзорных животных	77 5 00 0000		215 270	215 270
организация проведения мероприятий по отлову и содержанию безнадзорных животных	77 5 0 12700		186 050	186 050
Закупка товаров, работ и услуг для обеспечения государственных (муниципальных) нужд	77 5 0 12700	200	186 050	186 050
Содержание работников осуществляющих отдельные государственные полномочия по организации проведения мероприятий по отлову и содержанию безнадзорных животных	77 5 0 12712		29 220	29 220
Расходы на выплаты персоналу в целях обеспечения выполнения функций государственными (муниципальными) органами, казенными учреждениями, органами управления государственными внебюджетными фондами	77 5 0 12712	100	29 220	29 220
Резервные фонды органов местного самоуправления	78		200000	200000
Резервные фонды	78 1 00		200000	200000
Резервный фонд местной администрации	78 100 С1403		200000	200000
Иные бюджетные ассигнования	78 100 С1403	800	200 000,00	200 000,00
Непрограммные расходы на обеспечение деятельности муниципальных казенных учреждений	79		5 865 446	5 865 446
расходы на обеспечение деятельности муниципальных казенных учреждений, не вошедшие в программные мероприятия	79 1 00		5 865 446	5 865 446
Расходы на выплаты персоналу в целях обеспечения выполнения функций государственными (муниципальными) органами, казенными учреждениями, органами управления государственными внебюджетными фондами	79 1 00С1401	100	2 419 000	2 419 000
Закупка товаров, работ и услуг для обеспечения государственных (муниципальных) нужд	79 1 00С1401	200	3 330 000	3 330 000
Иные бюджетные ассигнования	79 1 00С1401	800	116 446	116 446

**Распределение межбюджетных трансфертов бюджетам муниципальных поселений
на 2018 год**

**Распределение дотаций на выравнивание бюджетной обеспеченности бюджетов
поселений, при формировании которых сложился недостаток доходов**

Местные бюджеты	Сумма рублей
	6 208 202
Беличанский сельсовет	416 392
Беловский сельсовет	1 147 781
Бобравский сельсовет	279 331
Вишневатский сельсовет	301 373
Гирьянский сельсовет	842 801
Долгобудский сельсовет	381 125
Ильковский сельсовет	402 365
Коммунарковский сельсовет	510 571
Кондратовский сельсовет	442 842
Корочанский сельсовет	315 400
Малосолдатский сельсовет	297 766
Пенский сельсовет	324 617
Песчанский сельсовет	371 907
Щеголянский сельсовет	173 931

**Распределение межбюджетных трансфертов бюджетам муниципальных поселений
на 2019-2020 годы**

**Распределение дотаций на выравнивание бюджетной обеспеченности бюджетов
поселений, при формировании которых сложился недостаток доходов на
финансовое обеспечение расходных обязательств, на 2019- 2020годы**

Местные бюджеты	Сумма рублей на 2019год	Сумма рублей на 2020 год
	5 401 135	6 218 562
Беличанский сельсовет	362 261	333 113
Беловский сельсовет	998 571	918 223
Бобравский сельсовет	243018	223465
Вишневы сельсовет	262194	241098
Гирьянский сельсовет	733238	674242
Долгобудский сельсовет	331578	304900
Ильковский сельсовет	350057	321892
Коммунарковский сельсовет	444196	408457
Кондратовский сельсовет	385272	354274
Корочанский сельсовет	274398	252320
Малосолдатский сельсовет	259056	238213
Пенский сельсовет	282417	259694
Песчанский сельсовет	323559	297526
Щеголянский сельсовет	151320	1391145

**Программа муниципальных внутренних заимствований
Муниципального района «Беловский район» на 2018 год.**

1. Привлечение внутренних заимствований

№ п/п	Виды заимствований	Объем привлечения средств в 2018 году (рублей)
1	Муниципальные ценные бумаги	0
2	Бюджетные кредиты от других бюджетов бюджетной системы Российской Федерации	0
3	Кредиты кредитных организаций	0
	Итого	0

2. Погашение внутренних заимствований

№ п/п	Виды заимствований	Объем погашения средств в 2018 году (рублей)
1	Муниципальные ценные бумаги	0
2	Бюджетные кредиты от других бюджетов бюджетной системы Российской Федерации	0
3	Кредиты кредитных организаций	0
	Итого	0

Приложение № 16
К решению Представительного собрания
Беловского района №III-___ от __ декабря 2017 года
«О бюджете муниципального района
Беловский район» на 2018 год и плановый период
2019-2020 годов»

**Программа муниципальных внутренних заимствований
Муниципального района «Беловский район»
на плановый период 2019 и 2020 годов**

1. Привлечение внутренних заимствований

№ п/п	Виды заимствований	Объем привлечения средств в 2019 году (рублей.)	Объем привлечения средств в 2020 году (рублей.)
1	Муниципальные ценные бумаги	0	0
2	Бюджетные кредиты от других бюджетов бюджетной системы Российской Федерации	0	0
3	Кредиты кредитных организаций	0	0
	Итого	0	0

2. Погашение внутренних заимствований

№ п/п	Виды заимствований	Объем погашения средств в 2019 году (рублей.)	Объем погашения средств в 2020 году (рублей.)
1	Муниципальные ценные бумаги	0	0
2	Бюджетные кредиты от других бюджетов бюджетной системы Российской Федерации	0	0
3	Кредиты кредитных организаций	0	0
	Итого	0	0

Приложение № 17
К решению Представительного собрания
Беловского района №III___-от _ декабря 2017
года
«О бюджете муниципального района
Беловский район» на 2018 год
и плановый период 2019-2020 годов»

**Программа муниципальных гарантий
Муниципального района «Беловский район» Курской области на 2018
год.**

**1.1 Перечень подлежащих предоставлению муниципальных гарантий в
2018 году.**

№ п/п	Цель гарантии	Наименование принципа	Сумма гарантирования (руб.)	Наличие права регрессного требования	Наименование кредитора	Срок гарантии
			0			
			0			
	Всего		0			

**1.2 Общий объем бюджетных ассигнований, предусмотренных на
исполнение муниципальных гарантий по возможным гарантийным
случаям, в 2018 году.**

Исполнение муниципальных гарантий	Объем бюджетных ассигнований на исполнение гарантий по возможным гарантийным случаям, руб.
За счет источников финансирования дефицита бюджета	0

Приложение № 18
К решению Представительного собрания
Беловского района №III-__ от __ декабря 2017
года
«О бюджете муниципального района
Беловский район» на 2018 год
и плановый период 2019-2020 годов»

**Программа муниципальных гарантий
Муниципального района «Беловский район» на плановый период 2019 и
2020 годов .**

1.3 Перечень подлежащих предоставлению муниципальных гарантий на плановый период 2019 и 2020 годов.

№ п/п	Цель гарантии	Наименование принципа	Сумма гарантирования (руб.)	Наличие права регрессного требования	Наименование кредитора	Срок гарантии
			0			
			0			
	Всего		0			

1.4 Общий объем бюджетных ассигнований, предусмотренных на исполнение муниципальных гарантий по возможным гарантийным случаям на плановый период 2019 и 2020 годов

Исполнение муниципальных гарантий	Объем бюджетных ассигнований на исполнение гарантий по возможным гарантийным случаям в 2019 году, руб.	Объем бюджетных ассигнований на исполнение гарантий по возможным гарантийным случаям в 2020 году, руб.
За счет источников финансирования дефицита бюджета	0	0

Утвержден решением Представительного Собрания
Беловского района Курской области
от 17 ноября 2017 г. № III-31/1

СОСТАВ КОМИССИИ
по обсуждению проекта решения Представительного Собрания
Беловского района Курской области «О бюджете
муниципального района «Беловский район» Курской области на
2018 год и на плановый период 2019 и 2020 годов».

1. Афанасова Елена Николаевна - председатель ПС Беловского района -председатель комиссии;
2. Звягина Лидия Ивановна - Первый заместитель главы администрации Беловского района - заместитель председателя комиссии;
3. Позднякова Валентина Ивановна – начальник отдела администрации района - секретарь комиссии;

Члены комиссии:

4. Сорокина Ксения Владимировна - управляющий делами администрации
5. Полторецкий Сергей Евгеньевич - депутат ПС по избирательному округу №1
6. Вакуленко Виктор Петрович -консультант правового отдела администрации Беловского района;
- 7.Лифинцева Лидия Николаевна - депутат ПС по избирательному округу №1
- 8.Безуглов Владимир Анатольевич - депутат ПС по избирательному округу №2
9. Ченцова Ольга Анатольевна - депутат ПС по избирательному округу №3

Утвержден решением Представительного Собрания
Беловского района Курской области
от 17 ноября 2017г. № III-31/1

**Порядок участия граждан в обсуждении
проекта решения Представительного Собрания Беловского
района «О бюджете муниципального района «Беловский район»
Курской области на 2018 год и на плановый период 2019 и 2020
годов».**

1. Настоящий порядок разработан в соответствии с Федеральным законом «Об общих принципах организации местного самоуправления в Российской Федерации» и регулирует вопросы участия граждан в обсуждении обнародованного проекта решения Представительного Собрания Беловского района Курской области «О бюджете муниципального района «Беловский район» Курской области на 2018 год и на плановый период 2019 и 2020 годов.»

2. Обсуждение проекта решения Представительного Собрания Беловского района Курской области «О бюджете муниципального района «Беловский район» Курской области на 2018 год и на плановый период 2019 и 2020 годов» начинается со дня его официального обнародования и длится 20 дней.

3. Все предложения граждан по существу обсуждаемых вопросов направляются в комиссию по обсуждению проекта решения Представительного Собрания Беловского района Курской области «О бюджете муниципального района «Беловский район» Курской области на 2018 год и на плановый период 2019 и 2020 годов» , расположенную по адресу: Курская область, Беловский район, сл. Белая, Советская пл. 1 Администрация Беловского района Курской области.

4. Обсуждение гражданами проекта решения Представительного Собрания Беловского района «О бюджете муниципального района «Беловский район» Курской области на 2018 год и на плановый период 2019 и 2020 годов» может проводиться также путем коллективных обсуждений, проводимых в организациях Беловского района Курской области, органах местного самоуправления Беловского района Курской области.

5. Индивидуальные и коллективные предложения должны быть представлены в комиссию не позднее 18.00 часов последнего дня обсуждения.

**Порядок учета предложений по
проекту решения Представительного Собрания Беловского
района Курской области «О бюджете муниципального района
«Беловский район» Курской области на 2018 год и на плановый
период 2019 и 2020 годов»**

1. Настоящий Порядок разработан в соответствии со статьей 44 Федерального закона «Об общих принципах организации местного самоуправления в Российской Федерации» и определяет порядок учета предложений по обнародованному проекту решения Представительного Собрания Беловского района Курской области «О бюджете муниципального района «Беловский район» Курской области на 2018 год и на плановый период 2019 и 2020 годов» (далее проект решения о бюджете на 2018 год).

2. Предложения по проекту решения о бюджете на 2018 год вносятся гражданами, проживающими на территории Беловского района, как от индивидуальных авторов, так и коллективные.

3. Предложения по проекту решения о бюджете на 2018 год вносятся в комиссию по обсуждению проекта решения Представительного Собрания Беловского района Курской области «О бюджете муниципального района «Беловский район» Курской области на 2018 год и на плановый период 2019 и 2020 годов» в письменном виде по адресу: Курская область, Беловский район, сл. Белая, Советская пл.-1, Представительное Собрание Беловского района Курской области и рассматриваются ею в соответствии с настоящим Порядком.

4. Предложения по проекту решения о бюджете на 2018 год вносятся в комиссию в течение 20 дней со дня его официального обнародования.

5. Поступившие предложения регистрируются комиссией в день поступления.

6. Предложения по проекту решения о бюджете на 2018 год, внесенные с нарушением положений и сроков, установленных настоящим Порядком, не рассматриваются.

7. Комиссия обобщает и систематизирует поступившие предложения и по итогам рассмотрения готовит по ним мотивированное заключение. Обобщенные и систематизированные материалы вместе со своим мотивированным заключением комиссия направляет в Представительное Собрание Беловского района Курской области в течение 5 дней со дня завершения приема предложений.

8. При необходимости комиссия вправе привлекать для изучения и оценки поступивших предложений авторов либо их представителей, а также специалистов.

ПОРЯДОК
проведения публичных слушаний по проекту решения
Представительного Собрания Беловского района «О бюджете
муниципального района «Беловский район» Курской области на
2018 год и на плановый период 2019 и 2020 годов»

1. Настоящий Порядок разработан в соответствии с Федеральным законом “Об общих принципах организации местного самоуправления в Российской Федерации” и регулирует вопросы проведения публичных слушаний по проекту решения Представительного Собрания Беловского района «О бюджете муниципального района «Беловский район» Курской области на 2018 год и на плановый период 2019 и 2020 годов»

2. Публичные слушания по проекту решения Представительного Собрания Беловского района «О бюджете муниципального района «Беловский район» Курской области на 2018 год и на плановый период 2019 и 2020 годов» являются одним из способов непосредственного участия граждан в осуществлении местного самоуправления.

Обсуждение проекта решения Представительного Собрания Беловского района «О бюджете муниципального района «Беловский район» Курской области на 2018 год и на плановый период 2019 и 2020 годов» на публичных слушаниях, призвано на основе широкой гласности, сопоставления и изучения различных мнений способствовать выработке конструктивных предложений по проекту решения Представительного Собрания Беловского района «О бюджете муниципального района «Беловский район» Курской области 2018 год и на плановый период 2019 и 2020 годов» .

3. Решение о проведении публичных слушаний, включающее информацию о месте и времени проведения публичных слушаний, принимает Представительное Собрание Беловского района. Данное решение подлежит официальному опубликованию не позднее, чем за 7 дней до дня публичных слушаний.

4. В публичных слушаниях могут принимать участие все желающие граждане, постоянно проживающие на территории Беловского района.

5. Председательствующим на публичных слушаниях является председатель Представительного Собрания Беловского района.

Председательствующий ведет публичные слушания и следит за порядком обсуждения вопросов повестки публичных слушаний. В ходе публичных слушаний ведется протокол.

6. Публичные слушания начинаются кратким вступительным словом председательствующего, который информирует собравшихся о существе обсуждаемого вопроса, порядке проведения публичных слушаний и определении их регламента. Затем слово предоставляется членам комиссии, после чего следует обсуждение вопросов участников слушаний, которые могут быть заданы как в устной, так и в письменной формах.

7. По результатам публичных слушаний принимаются рекомендации по проекту решения Представительного Собрания Беловского района «О бюджете муниципального района «Беловский район» Курской области на 2018 год и на плановый период 2019 и 2020 годов » . Рекомендации считаются принятыми,

если за них проголосовало более половины присутствующих на публичных слушаниях граждан.

8. Протокол публичных слушаний вместе с принятыми на них рекомендациями направляется в Представительное Собрание Беловского района и подлежит официальному опубликованию в сети Интернет на официальном сайте муниципального образования «Беловский район» Курской области ([Http://bel.rkursk.ru](http://bel.rkursk.ru)).

9. Подготовка и проведение публичных слушаний, подготовка всех информационных материалов возлагается на Аппарат Представительного Собрания Беловского района.

**ПРЕДСТАВИТЕЛЬНОЕ СОБРАНИЕ
БЕЛОВСКОГО РАЙОНА
КУРСКОЙ ОБЛАСТИ**

РЕШЕНИЕ

ОТ «17 » ноября 2017 ГОДА № III-31/2

**О внесении изменений и дополнений
в Решение Представительного Собрания от 27 февраля
2015 года № III-6/7 « О предоставлении гражданами,
претендующими на замещение должностей
муниципальной службы (муниципальные должности)
Беловского района и лицами замещающими должности
муниципальной службы (муниципальные должности)
Беловского района сведений о доходах, расходах ,об
имуществе и обязательствах имущественного характера»**

В соответствии с Федеральным Законом от 25.12.2008г. № 273-ФЗ «О противодействии коррупции», Федеральным законом от 03.12.2012г. №230-ФЗ «О контроле за соответствием расходов лиц, замещающих государственные должности и иных лиц их доходами», Представительное Собрание Беловского района Курской области РЕШИЛО:

1 Внести в Решение Представительного Собрания от 27 февраля 2015 года № III-6/7 « О предоставлении гражданами, претендующими на замещение должностей муниципальной службы (муниципальные должности) Беловского района и лицами замещающими должности муниципальной службы (муниципальные должности) Беловского района сведений о доходах, расходах ,об имуществе и обязательствах имущественного характера» (в редакции решения от 29 декабря 2015 года № III-15/4, решения от 29 апреля 2016 года № III-18/8 следующие изменения и дополнения:

1.1 Слова «муниципальной службы (муниципальные должности)» заменить словами «муниципальной службы»;

1.2 В пункте 1 абзац г) Форму справки о доходах, расходах ,об имуществе и обязательствах имущественного характера (Приложение № 3)- исключить;

1.3 В пункт 4 слова «представляет в виде утвержденной Представительным собранием Беловского района формой справки (Приложение 3)» заменить словами представляет по утвержденной Президентом Российской Федерации **форме**;

1.4 В пункты 5 слова «представляет ежегодно в виде утвержденной Представительным собранием Беловского района формой справки (Приложение 3)» заменить словами представляет ежегодно по утвержденной Президентом Российской Федерации **форме**;

1.5 Добавить в пункты 4 и 5 абзац :

г) Сведения о недвижимом имуществе, транспортных средствах и ценных бумагах, отчужденных в течение отчетного периода в результате безвозмездной сделки.

1.6 Исключить из Перечня муниципальных должностей, должностей муниципальной службы Беловского района, при назначении на которые граждане и при замещении которых обязаны представлять сведения о доходах, расходах

,об имуществе и обязательствах имущественного характера следующие муниципальные должности:

- Глава Беловского района (глава администрации Беловского района)
- Председатель Представительного Собрания Беловского района Курской области;
- Депутаты Представительного Собрания Беловского района Курской области

2. Опубликовать данное решение в сети Интернет на официальном сайте муниципального образования «Беловский район» Курской области ([Http://bel.rkursk.ru](http://bel.rkursk.ru)) и в периодическом печатном издании-бюллетене «Белая».

3. Настоящее решение вступает в силу с момента его подписания .

Председатель Представительного Собрания
Беловского района

Е.Н.Афанасова

И.о. Главы Беловского района
Курской области

Л.И.Звягина

**ПРЕДСТАВИТЕЛЬНОЕ СОБРАНИЕ
БЕЛОВСКОГО РАЙОНА
КУРСКОЙ ОБЛАСТИ**

РЕШЕНИЕ

**ОТ «17 » ноября 2017 ГОДА № III-31/3
Об утверждении прогнозного плана (программы)
приватизации муниципального имущества
на 2018 - 2020 годы**

В соответствии с Федеральным законом от 06.10.2003г. №131-ФЗ «Об общих принципах организации местного самоуправления в Российской Федерации» (с изменениями и дополнениями), Уставом муниципального района «Беловский район» Курской области, Положением о приватизации муниципального имущества муниципального района «Беловский район» Курской области, утвержденным решением Представительного Собрания Беловского района Курской области от 06.11.2009г. №2/4 Представительное Собрание Беловского района Курской области РЕШИЛО:

1. Утвердить прилагаемый Прогнозный план (программа) приватизации муниципального имущества муниципального района «Беловский район» Курской области на 2018 - 2020 годы.

2. Контроль за исполнением настоящего решения возложить на первого заместителя главы администрации Беловского района Курской области по финансово-экономическим вопросам - начальника управления финансов Звягину Л.И.

3. Настоящее решение вступает в силу с момента подписания и подлежит официальному размещению в сети Интернет на официальном сайте муниципального образования «Беловский район» Курской области ([Http://bel.rkursk.ru](http://bel.rkursk.ru)) и опубликованию в периодическом печатном издании-бюллетене «Белая».

Председатель Представительного Собрания
Беловского района

Е.Н.Афанасова

И.о. Главы Беловского района
Курской области

Л.И.Звягина

Прогнозный план (программа) приватизации муниципального имущества муниципального района «Беловский район» Курской области на 2018 - 2020 годы

1. Направления и задачи приватизации муниципального имущества муниципального района "Беловский район" Курской области на 2018-2020 годы.

1.1. Приватизация муниципального имущества направлена на оптимизацию его количественного и качественного состава, экономически выгодного его использования с целью увеличения доходной части бюджета района и ликвидацию неиспользуемого и (или) неэффективно используемого муниципального имущества.

1.2 Прогнозный план (программа) приватизации муниципального имущества муниципального района «Беловский район» Курской области на 2018 - 2020 годы (далее программа) разработан в соответствии с Федеральным [законом](#) от 21.12.2001 N 178-ФЗ "О приватизации государственного и муниципального имущества", Положением о порядке планирования приватизации муниципального имущества муниципального района «Беловский район» Курской области, утвержденным решением Представительного Собрания Беловского района Курской области от 06.11.2012 года №2/4.

2. Перечень объектов недвижимого имущества, являющихся муниципальной собственностью муниципального района "Беловский район" Курской области, планируемых к приватизации в 2018-2020 годах

N п/п	Наименование, тип объекта недвижимости	Назначение объекта недвижимости	Местонахождение объекта недвижимости	Кадастровый номер
1.	Здание с земельным участком	Нежилое здание	Курская область, Беловский район, д.Лошаковка, д.257	46:01:010102:472 46:01:010102:174
2.	Здание с земельным участком	Нежилое здание	Курская область, Беловский район, х.Пенский д.77	46:01:150102:189 46:01:150102:126

**ПРЕДСТАВИТЕЛЬНОЕ СОБРАНИЕ
БЕЛОВСКОГО РАЙОНА
КУРСКОЙ ОБЛАСТИ**

**РЕШЕНИЕ
ОТ «17 » ноября 2017 ГОДА № III-31/4**

**О принятии в собственность муниципального
района «Беловский район» Курской области
недвижимого имущества**

В соответствии с Федеральным законом от 06.10.2003 №131 - ФЗ «Об общих принципах организации местного самоуправления в Российской Федерации», Федеральным законом от 27.05.2014 № 136 – ФЗ «О внесении изменений в статью 26.3 Федерального закона «Об общих принципах организации законодательных (представительных) и исполнительных органов государственной власти субъектов Российской Федерации» и Федеральный закон «Об общих принципах организации местного самоуправления в Российской Федерации», руководствуясь Уставом муниципального района «Беловский район» Курской области, Порядком управления и распоряжения имуществом, находящимся в муниципальной собственности муниципального района «Беловский район» Курской области, утвержденным решением Представительного Собрания Беловского района Курской области от 21.05.2014 № 48/6, на основании решения Собрания депутатов Пенского сельсовета Беловского района Курской области от 19.06.2017г. №70/2, решения Собрания депутатов Малосолдатского сельсовета Беловского района Курской области от 27.09.2017г. №7, решения Собрания депутатов Бобравского сельсовета Беловского района Курской области от 29.08.2017г. №65/35-РС, решения Собрания депутатов Щеголянского сельсовета Беловского района Курской области от 25.09.2017г. №13/26, решения Собрания депутатов Кондратовского сельсовета Беловского района Курской области от 15.09.2017г. №27/35-2, постановлением Администрации Курской области от 25.10.2017г. №825-па «О разграничении муниципального имущества между муниципальным районом «Беловский район» Курской области и муниципальными образованиями Беловского района Курской области, Представительное Собрание Беловского района Курской области РЕШИЛО:

1. Принять в собственность муниципального района «Беловский район» Курской области:

имущество, указанное в приложении №1, из собственности муниципального образования «Пенский сельсовет» Беловского района Курской области в собственность;

имущество, указанное в приложении №2, из собственности муниципального образования «Малосолдатский сельсовет» Беловского района Курской области в собственность;

имущество, указанное в приложении №3, из собственности муниципального образования «Бобравский сельсовет» Беловского района Курской области в собственность;

имущество, указанное в приложении №4, из собственности муниципального образования «Щеголянский сельсовет» Беловского района Курской области в собственность;

имущество, указанное в приложении №5, из собственности муниципального образования «Кондратовский сельсовет» Беловского района Курской области в собственность;

2. Настоящее решение вступает в силу с момента подписания и подлежит официальному размещению в сети Интернет на официальном сайте муниципального образования «Беловский район» Курской области ([Http://bel.rkursk.ru](http://bel.rkursk.ru)) и опубликованию в периодическом печатном издании-бюллетене «Белая».

Председатель Представительного Собрания
Беловского района

Е.Н.Афанасова

И.о. Главы Беловского района
Курской области

Л.И.Звягина

Приложение № 1
к решению Представительного
Собрания Беловского района
Курской области
от 17.11.2017г. № III-31/4

Перечень имущества, находящегося в муниципальной собственности муниципального образования
«Пенский сельсовет» Беловского района Курской области подлежащего передаче в муниципальную собственность
муниципального района «Беловский район» Курской области в процессе разграничения муниципальной собственности

№ п/п	Наименование объекта / назначение	Адрес (местонахождение)	Балансовая стоимость (руб.) / Остаточная стоимость (руб.)	Протяженность (м)	Год постройки	Кадастровый номер	Инвентарный номер	Сведения о государственной регистрации права
1	2	3	4	5	6	7	8	9
1	Автомобильная дорога	Курская область, Беловский район, сельсовет Пенский, село Пены, улица Понизовка	214 076 / 0	550 м	1991	46:01:160206:126	1011320009	29.05.2017 №46:01:160206:126-46/002/2017-1
2	Автомобильная дорога / 7.4 сооружения дорожного транспорта	Курская область, Беловский район, Пенский сельсовет с.Пены, ул.Осняги	544 922 / 0	1390	1990	46:01:000000:412	1011320010	29.05.2017г № 46:01:000000:412-46/002/2017-1
3	Сооружение дорожного	Курская область, Беловский район,	105 092 / 0	847	1976	46:01:000000:413	1011320008	29.05.2017 № 46:01:000000:413-

	транспорта / 7.4 сооружения дорожного транспорта	Пенский сельсовет, с.Пены, ул.Зайцы						46/002/2017-1
	итого		864 090 / 0					

Приложение № 2
к решению Представительного
Собрания Беловского района
Курской области
от 17.11.2017г. № III-31/4

Перечень имущества, находящегося в муниципальной собственности муниципального образования
«Малосолдатский сельсовет» Беловского района Курской области подлежащего передаче в муниципальную
собственность муниципального района «Беловский район» Курской области в процессе разграничения муниципальной
собственности

№ п/п	Наименование объекта / назначение	Адрес (местонахождение)	Балансовая стоимость (руб.) / Остаточная стоимость (руб.)	Протяженность (м)	Год постройки	Кадастровый номер	Инвентарный номер	Дата, номер государственной регистрации права
1	2	3	4	5	6	7	8	9
1	сооружение / сооружения дорожного транспорта	Курская область, Беловский район, Малосолдатский сельсовет, с.Малое Солдатское, ул.Центральная	1467339,97 / 0	760	1985	46:01:000000:459	0006	24.04.2017г. № 46:01:000000:459-46/002/2017-1
2	сооружение / 7.4 сооружения дорожного транспорта	Курская область, р-н Беловский, с/с Малосолдатский, с.Малое Солдатское, ул.Молодежная	1128723,06 / 0	695	1985	46:01:120102:268	00115	24.04.2017г. № 46:01:120102:268-46/002/2017-1
3	сооружение /	Курская область, Беловский район,	451489,22 /	298	1985	46:01:120102:258	00112	02.05.2017г. №

	7.4 сооружения дорожного транспорта	Малосолдатский сельсовет, с.Малое Солдатское, ул.Зеленая	0					46:01:120102:258- 46/002/2017-1
4	сооружение / 7.4 сооружения дорожного транспорта	Курская область, р-н Беловский , с/с Малосолдатский, с.Малое Солдатское, ул.Широкая	1015850,75 / 0	784	1985	46:01:120101:688	0002	24.04.2017г. № 46:01:120101:688- 46/002/2017-1
5	сооружение / 7.4 сооружения дорожного транспорта	Курская область, Беловский район, Малосолдатский сельсовет, с.Малое Солдатское, ул.Садовая	1918829,19 / 0	1257	1985	46:01:000000:457	0007	05.04.2017г. № 46:01:000000:457- 46/002/2017-1
6	сооружение / 7.4 сооружения дорожного транспорта	Курская область, Беловский район, Малосолдатский сельсовет, с.Малое Солдатское, ул.Союзная	677 233,83 / 0	736	1985	46:01:120101:687	0005	05.04.2017г. № 46:01:120101:687- 46/002/2017-1
7	сооружение / 7.4 сооружения дорожного транспорта	Курская область, р-н Беловский , Малосолдатский сельсовет, с.Малое Солдатское, ул.Юбилейная	3047552,25 / 0	1600	1985	46:01:120102:242	0008	31.03.2017г. № 46:01:120101:242- 46/002/2017-1
8	сооружение / 7.4 сооружения дорожного транспорта	Курская область, Беловский район, Малосолдатский сельсовет, с.Малое Солдатское, ул.Речная	1015850,75 / 0	617	1985	46:01:120101:686	0004	31.03.2017г. № 46:01:120101:686- 46/002/2017-1

9	сооружение / 7.4 сооружения дорожного транспорта	Курская область, Беловский район, Малосолдатский, с.Малое Солдатское, ул.Хуторская	338 616,92 / 0	289	1985	46:01:120101:685	0001	31.03.2017г. № 46:01:120101:685- 46/002/2017-1
10	сооружение / 7.4 сооружения дорожного транспорта	Курская область, Беловский район, Малосолдатский сельсовет, с.Малое Солдатское, ул.Набережная	451489,22 / 0	526	1985	46:01:120101:684	0003	31.03.2017г. № 46:01:120101:684- 46/002/2017-1
11	сооружение / 7.4 сооружения дорожного транспорта	Курская область, Беловский район, Малосолдатский сельсовет, с.Малое Солдатское,	902 978,44 / 0	308	1985	46:01:120102:271	00116	16.06.2017г. № 46:01:120102:271- 46/002/2017-1
	итога		12415953,60 / 0					

Перечень имущества, находящегося в муниципальной собственности муниципального образования
«Бобравский сельсовет» Беловского района Курской области подлежащего передаче в муниципальную собственность
муниципального района «Беловский район» Курской области в процессе разграничения муниципальной собственности

№ п/п	Наименование объекта / назначение	Адрес (местонахождение)	Балансовая стоимость (руб.) / Остаточная стоимость (руб.)	Протяженность (м) / высота (м) / глубина (м)	Год постройки	Кадастровый номер	Сведения о государственной регистрации права
1	2	3	4	5	6	7	9
1	Сооружение / дорога асфальтированная	Курская область, Беловский район, сельсовет Бобравский, село Бобрава, ул.Кисилевка	1 459 200 / 1 459 200	919 м	1991	46:01:030302:88	свидетельство о государственной регистрации права от 10.06.2016г. серия 46 БА №224946 Запись в ЕГРП 46-46/002/001/2016-1286/2
2	Водонапорная башня / 10.1 сооружение водозаборные	Курская область, Беловский р-он, с/с Бобравский х.Ивановский	6600/0	10	1987	46:01:000000:357	23.05.2017г № 46:01:000000:357-46/002/2017-2

3	артезианская скважина / 10.1 сооружение водозаборные	Курская область, Беловский район, Бобравский сельсовет, х.Ивановский	8300/0	90	1967	46:01:000000:363	12.07.2017 № 46:01:000000:360- 46/002/2017-2
4	Водопровод / 10.1 сооружение водозаборные	Курская область, Беловский район, Бобравский сельсовет, х.Ивановский	23050/0	818	1987	46:01:000000:360	23.05.2017 №46:01:000000:360- 46/002/2017-2
	итого		1 497 150 / 1 459 200				

Перечень имущества, находящегося в муниципальной собственности муниципального образования
«Щеголянский сельсовет» Беловского района Курской области подлежащего передаче в муниципальную собственность
муниципального района «Беловский район» Курской области в процессе разграничения муниципальной собственности

№ п/п	Наименование объекта / назначение	Адрес (местонахождение)	Балансовая стоимость (руб.) / Остаточная стоимость (руб.)	Протяженность (м)	Год постройки	Кадастровый номер	Сведения о государственной регистрации права
1	2	3	4	5	6	7	9
1	Сооружение / Сооружения дорожного транспорта	Курская область, р-н Беловский , с/с Щеголянский, ул.Видневка	2 010 300 / 2 010 300	1251	1990	46:01:180303:118	31.03.2017 №46:01:180303:118- 46/002/2017-1
2	Сооружение / Сооружения дорожного транспорта	Курская область, р-н Беловский , с/с Щеголянский с.Щеголек, ул.Гостевка	453 200/ 453 200	282	1990	46:01:180304:92	31.03.2017г № 46:01:180304:92- 46/002/2017-1
3	Сооружение / Сооружения дорожного транспорта	Курская область, р-н Беловский , с/с Щеголянский с.Щеголек,	861 300 / 861 300	536	1990	46:01:180301:205	31.03.2017 № 46:01:180301:205- 46/002/2017-1

		ул.Ванинка					
4	Сооружение / Сооружения дорожного транспорта	Курская область, р-н Беловский , с/с Щеголянский с.Щеголек, ул.Прохорцовка	977 100 / 977 100	608	1990	46:01:180303:116	31.03.2017 № 46:01:180303:116- 46/002/2017-1
5	Сооружение / Сооружения дорожного транспорта	Курская область, р-н Беловский , с/с Щеголянский с.Щеголек, ул.Анохинка	507 800 / 507 800	316	1990	46:01:180303:117	31.03.2017 № 46:01:180303:117- 46/002/2017-1
6	Сооружение / Сооружения дорожного транспорта	Курская область, р-н Беловский , с/с Щеголянский д.Хотеж-Колодезь, ул.Кончановка	1 582 900 / 1 582 900	985	1990	46:01:180202:25	31.03.2017 № 46:01:180202:25- 46/002/2017-1
7	Сооружение / Сооружения дорожного транспорта	Курская область, р-н Беловский , с/с Щеголянский д.Хотеж-Колодезь	1 099 200 / 1 099 200	684	1990	46:01:180201:95	31.03.2017 № 46:01:180201:95- 46/002/2017-1
8	Сооружение / Сооружения дорожного транспорта	Курская область, р-н Беловский , с/с Щеголянский с.Знаменское	826 000 / 826 000	514	1990	46:01:180101:179	31.03.2017 № 46:01:180101:179- 46/002/2017-1
	итого		8 317 800 / 8 317 800	5176			

Приложение № 5
к решению Представительного
Собрания Беловского района
Курской области
от 17.11.2017г. № Ш-31/4

**Перечень имущества, находящегося в муниципальной собственности муниципального образования
«Кондратовский сельсовет» Беловского района Курской области подлежащего передаче в муниципальную
собственность муниципального района «Беловский район» Курской области в процессе разграничения муниципальной
собственности**

№ п/п	Наименование объекта / назначение	Адрес (местонахождение)	Балансовая стоимость (руб.) / Остаточная стоимость (руб.)	Протяженность (м)	Год постройки	Кадастровый номер	Инвентарный номер	Сведения о государственной регистрации права
1	2	3	4	5	6	7	8	9
1	Сооружение / 7.4 сооружения дорожного транспорта	Курская область, Беловский район, сельсовет Кондратовский, село Кондратовка, улица Нижняя Дача, ул.Новоселовка	460717,46 / 138215,24	1700 м	1990	46:01:000000:280	1101130000013	21.06.2017 №46:01:000000:280- 46/002/2017-1
	итого		460717,46 / 138215,24					

**ПРЕДСТАВИТЕЛЬНОЕ СОБРАНИЕ
БЕЛОВСКОГО РАЙОНА
КУРСКОЙ ОБЛАСТИ**

РЕШЕНИЕ

ОТ «17» ноября 2017 ГОДА № III-31/5

**Об утверждении местных нормативов
градостроительного проектирования
муниципальных образований Беловского района
Курской области**

Руководствуясь Градостроительным кодексом Российской Федерации, Федеральным законом от 06 октября 2003 года № 131-ФЗ «Об общих принципах организации местного самоуправления в Российской Федерации», п.18 ст.7 Устава муниципального района «Беловский район» Курской области, Представительное Собрание Беловского района Курской области РЕШИЛО:

1. Утвердить прилагаемые местные нормативы градостроительного проектирования муниципального образования «Беличанский сельсовет», муниципального образования «Беловский сельсовет», муниципального образования «Бобравский сельсовет», муниципального образования «Вишневатский сельсовет», муниципального образования «Гирьянский сельсовет», муниципального образования «Долгобудский сельсовет», муниципального образования «Ильковский сельсовет», муниципального образования «Коммунарковский сельсовет», муниципального образования «Кондратовский сельсовет», муниципального образования «Корочанский сельсовет», муниципального образования «Малосолдатский сельсовет», муниципального образования «Пенский сельсовет», муниципального образования «Песчанский сельсовет», муниципального образования «Щеголянский сельсовет» Беловского района Курской области.

2. Настоящее решение вступает в силу с момента подписания и подлежит официальному размещению в сети Интернет на официальном сайте муниципального образования «Беловский район» Курской области ([Http://bel.rkursk.ru](http://bel.rkursk.ru)) и опубликованию в периодическом печатном издании-бюллетене «Белая».

Председатель Представительного Собрания
Беловского района

Е.Н.Афанасова

И.о. Главы Беловского района
Курской области

Л.И.Звягина

Приложение №1
Утверждены решением
Представительного Собрания
Беловского района Курской области
от 17 ноября 2017 г. № III-31/5

**МЕСТНЫЕ НОРМАТИВЫ ГРАДОСТРОИТЕЛЬНОГО
ПРОЕКТИРОВАНИЯ МО «БЕЛИЧАНСКИЙ СЕЛЬСОВЕТ»
БЕЛОВСКОГО РАЙОНА КУРСКОЙ ОБЛАСТИ**

НОРМАТИВЫ ГРАДОСТРОИТЕЛЬНОГО ПРОЕКТИРОВАНИЯ

**Основная часть.
Правила и область применения.**

2017

Содержание

Обозначение	Наименование	Примечание
17-15-МНГП-ОЧ.С	Содержание	2
17-15-МНГП-ОЧ.СП	Состав документации	3
17-15-МНГП-ОЧ.ТМ	Нормативно-правовая база	5
	Цели и задачи	8
	Расположение и природно-климатические условия	10
	Раздел I. Объекты муниципального жилищного фонда поселения муниципального района	13
	Раздел II. Объекты здравоохранения	14
	Раздел III. Объекты физической культуры и спорта	15
	Раздел IV. Объекты культуры и искусства	16
	Раздел V. Объекты образования	17
	Раздел VI. Объекты услуг общественного питания, торговли, бытового обслуживания и иных услуг для населения	19
	Раздел VII. Объекты автомобильного транспорта	20
	Раздел VIII. Объекты электроснабжения	22
	Раздел IX. Объекты теплоснабжения	23
	Раздел X. Объекты газоснабжения	24
	Раздел XI. Объекты водоснабжения	25
	Раздел XII. Объекты водоотведения	26
Раздел XIII. Объекты, предназначенные для утилизации и переработки бытовых и промышленных отходов	26	
Раздел XIV. Объекты, включая земельные участки, предназначенные для организации ритуальных услуг и содержания мест захоронения	28	
Раздел XV. Объекты рекреационного назначения	28	

Состав документации

Номер тома	Обозначение	Наименование	Примечание
1	17-15-МНГП-ОЧ	Основная часть проекта. Правила и область применения	книга, 2 экз.
2	17-15-МНГП-ОМ	Материалы по обоснованию расчетных показателей, содержащихся в основной части нормативов градостроительного проектирования	книга, 2 экз.
		Материалы проекта, передаваемые заказчику на электронных носителях	

	17-15-МНГП	CD – диск - в виде файлов в формате Acrobat Reader; - текстовые и табличные материалы в виде файлов в соответствующих форматах MS Office	2 диска
--	------------	---	---------

Проект выполнен в соответствии с действующими нормами, правилами и стандартами

Нормативно-правовая база

Федеральные законы

- ✓ Градостроительный кодекс Российской Федерации от 29 декабря 2004 года № 190-ФЗ;
- ✓ Земельный кодекс Российской Федерации от 25 октября 2001 года № 136-ФЗ;
- ✓ Жилищный кодекс Российской Федерации от 29 декабря 2004 года № 188-ФЗ;
- ✓ Водный кодекс Российской Федерации от 3 июня 2006 года № 74-ФЗ;
- ✓ Лесной кодекс Российской Федерации от 4 декабря 2006 года № 200-ФЗ;
- ✓ Федеральный закон от 14 марта 1995 года № 33-ФЗ «Об особо охраняемых природных территориях»;
- ✓ Федеральный закон от 12 января 1996 года № 8-ФЗ «О погребении и похоронном деле»;
- ✓ Федеральный закон от 24 июня 1998 года № 89-ФЗ «Об отходах производства и потребления»;
- ✓ Федеральный закон от 30 марта 1999 года № 52-ФЗ «О санитарно-эпидемиологическом благополучии населения»;
- ✓ Федеральный закон от 4 мая 1999 года № 96-ФЗ «Об охране атмосферного воздуха»;
- ✓ Федеральный закон от 10 января 2002 года № 7-ФЗ «Об охране окружающей среды»;

- ✓ Федеральный закон от 25 июня 2002 года № 73-ФЗ «Об объектах культурного наследия (памятниках истории и культуры) народов Российской Федерации»;
- ✓ Федеральный закон от 27 декабря 2002 года № 184-ФЗ «О техническом регулировании»;
- ✓ Федеральный закон от 6 октября 2003 года № 131-ФЗ «Об общих принципах организации местного самоуправления в Российской Федерации»;
- ✓ Федеральный закон от 8 ноября 2007 года № 257-ФЗ «Об автомобильных дорогах и о дорожной деятельности в Российской Федерации и о внесении изменений в отдельные законодательные акты Российской Федерации»;
- ✓ Федеральный закон от 4 декабря 2007 № 329 «О физической культуре и спорте»;
- ✓ Федеральный закон от 27 июля 2010 года № 190-ФЗ «О теплоснабжении»;
- ✓ Федеральный закон от 7 декабря 2011 года № 416-ФЗ «О водоснабжении и водоотведении».

Иные нормативные акты Российской Федерации

- ✓ Постановление Правительства Российской Федерации от 20 июня 2006 года № 384 «Об утверждении Правил определения границ зон охраняемых объектов и согласования градостроительных регламентов для таких зон»;
- ✓ Постановление Правительства Российской Федерации от 26 апреля 2008 года № 315 «Об утверждении Положения о зонах охраны объектов культурного наследия (памятников истории и культуры) народов Российской Федерации»;
- ✓ Постановление Правительства Российской Федерации от 14 декабря 2009 года № 1007 (ред. от 01.11.2012) «Об утверждении Положения об определении функциональных зон в лесопарковых зонах, площади и границ лесопарковых зон, зеленых зон»;
- ✓ Распоряжение Правительства Российской Федерации от 3 июля 1996 года № 1063-р «О социальных нормативах и нормах»;
- ✓ Распоряжение Правительства Российской Федерации от 19 октября 1999 года №1683-р «О методике определения нормативной потребности субъектов Российской Федерации в объектах социальной инфраструктуры»;

✓ Распоряжение Правительства Российской Федерации от 21 июня 2010 года № 1047-р «О перечне национальных стандартов и сводов правил (частей таких стандартов и сводов правил), в результате применения которых на обязательной основе обеспечивается соблюдение требований Федерального закона «Технический регламент о безопасности зданий и сооружений»;

✓ Приказ Федерального агентства по техническому регулированию и метрологии от 1 июня 2010 года № 2079 «Об утверждении Перечня документов в области стандартизации, в результате применения которых на добровольной основе обеспечивается соблюдение требований Федерального закона от 30 декабря 2009 года № 384-ФЗ «Технический регламент о безопасности зданий и сооружений».

Законодательные и нормативные акты Курской области

- ✓ Закон Курской области от 01.12.2004 №60-ЗКО «О границах муниципальных образований Курской области»
- ✓ Закон Курской области от 31.10.2006 № 76-ЗКО «О градостроительной деятельности в Курской области»;
- ✓ Закон Курской области от 22 ноября 2007 года № 118-ЗКО «Об особо охраняемых природных территориях Курской области».

Строительные нормы и правила (СНиП). Своды правил по проектированию и строительству (СП)

Свод правил СП 42.13330.2011 «СНиП 2.07.01-89*. Градостроительство. Планировка и застройка городских и сельских поселений». Актуализированная редакция СНиП 2.07.01-89*», утвержденный приказом Министерства регионального развития Российской Федерации от 28 декабря 2010 г. №820;

Методические рекомендации по развитию сети образовательных организаций и обеспеченности населения услугами таких организаций, включающие требования по размещению организаций сферы образования, в том числе в сельской местности, исходя из норм действующего законодательства Российской Федерации, с учетом возрастного состава и плотности населения, транспортной инфраструктуры и других факторов, влияющих на доступность и обеспеченность населения услугами сферы образования, утвержденными заместителем Министра образования и науки Российской Федерации А.А. Климовым 4 мая 2016 г. №АК-15/02вн;

Методические рекомендации по развитию сети медицинских организаций государственной системы здравоохранения и муниципальной системы здравоохранения, утвержденные приказом Министерства здравоохранения Российской Федерации от 8 июня 2016 года № 358;

Методические рекомендации по развитию сети организаций сферы физической культуры и спорта и обеспеченности населения услугами таких организаций, утвержденные Приказом Министерства спорта Российской Федерации от 25 мая 2016 г. №586.

Правила создания, охраны и содержания зеленых насаждений в городах Российской Федерации, утвержденные Приказом Госстроя России от 15.12.1999 N 153. МДС 13-5.2000.

СанПиН 42-128-4690-88. Санитарные правила содержания территорий населенных мест.

СанПиН 2.1.2882-11. Гигиенические требования к размещению, устройству и содержанию кладбищ, зданий и сооружений похоронного назначения.

СП 2.1.7.1038-01. Гигиенические требования к устройству и содержанию полигонов для твердых бытовых отходов.

СП 131.13330.2012 Строительная климатология. Актуализированная редакция СНиП 23-01-99*.

Цели и задачи Местных нормативов градостроительного проектирования (МНГП)

Местные нормативы градостроительного проектирования Беличанского сельсовета Беловского района Курской области разрабатываются в целях обеспечения благоприятных условий жизнедеятельности человека, путем установления совокупности расчетных показателей минимально допустимого уровня обеспеченности объектами местного значения, относящимися к областям, предусмотренным частью 4 статьи 29.2. Градостроительного кодекса Российской Федерации №190-ФЗ от 29.12.2014г. и статьей 16 Закона Курской области от 31.10.2006 № 76-ЗКО «О градостроительной деятельности в Курской области», населения Беличанского сельсовета и расчетные показатели максимально допустимого уровня территориальной доступности таких объектов для населения Беличанского сельсовета.

Согласно части 4 статьи 29 Градостроительного Кодекса РФ, нормативы градостроительного проектирования поселения, городского округа устанавливают совокупность расчетных показателей минимально допустимого уровня обеспеченности объектами местного значения поселения, городского округа, относящимися к областям, указанным в пункте 1 части 5 статьи 23 Градостроительного Кодекса РФ, объектами благоустройства территории, иными объектами местного значения поселения, городского округа и расчетных показателей максимально допустимого уровня территориальной доступности таких объектов для населения поселения, городского округа.

Нормируемыми объектами местного значения являются объекты местного значения поселения, городского округа, относящиеся к следующим областям:

- а) электро-, тепло-, газо- и водоснабжение населения, водоотведение;
- б) автомобильные дороги местного значения;
- в) физическая культура и массовый спорт, образование, здравоохранение, утилизация и переработка бытовых и промышленных отходов (с 01.01.2016 – обработка, утилизация, обезвреживание, размещение твердых коммунальных отходов) в случае подготовки генерального плана городского округа;
- г) иные области в связи с решением вопросов местного значения поселения, городского округа.

Законом Курской области от 31.10.2006 №76-ЗКО «О градостроительной деятельности в Курской области» статья 16 установлены объекты местного значения для поселения.

К объектам местного значения, подлежащим отображению на схеме территориального планирования муниципального района, генеральном плане поселения, генеральном плане городского округа, относятся:

- 1) объекты, находящиеся в собственности муниципального образования;
- 2) объекты водоотведения, электро-, тепло-, газо-, водоснабжения населения муниципального образования;
- 3) автомобильные дороги и сооружения на них в границах муниципального образования;
- 4) объекты капитального строительства, реконструкция, капитальный ремонт которых будет предусмотрен за счет или с участием средств местного бюджета или строительство которых необходимо для осуществления полномочий по вопросам местного значения, определенных федеральным законодательством.

Федеральным законом "Об общих принципах организации местного самоуправления в Российской Федерации" от 06.10.2003г. №131-ФЗ установлены вопросы местного значения городского, сельского поселения.

В данном проекте Местных нормативов градостроительного проектирования Беличанского сельсовета определены расчетные показатели минимально допустимого уровня обеспеченности и максимально допустимого уровня территориальной доступности объектов местного значения, соответствующих законодательству и требованиям технических регламентов.

Основными задачами проекта МНГП являются:

- 1) проведение комплексного анализа территории муниципального образования;
- 2) расчет с учетом проведенного анализа:
 - показателей минимально допустимого уровня обеспеченности населения муниципального образования объектами местного значения,
 - показателей территориальной доступности таких объектов для населения муниципального образования;
- 3) установление правил и области применения расчетных показателей, содержащихся в основной части местных нормативов градостроительного проектирования, в целях создания нормативных показателей градостроительного проектирования для подготовки документов территориального планирования, градостроительного зонирования и документации по планировке территорий.

Расположение и природно-климатические условия Беличанского сельсовета Беловского района Курской области

Расположение в системе расселения и административно-территориальное устройство

Система расселения – это территориальная организация населения, территориальное сочетание поселений, между которыми существует более или менее четкое распределение функций, а также наличие системообразующих территориальных производственных и социальных связей, включающих миграцию населения. В этой системе присутствует структурность и иерархичность – наличие групп функционально объединенных поселений во главе с центром, поселения различаются по уровню их социально-экономического потенциала и функциональной специализации.

Система расселения МО Беличанский сельсовет, как и Беловского района в целом, формировалась в результате перемещения населения с целью освоения новых сельскохозяйственных земель.

На основании закона Курской области от 01.12.2004 №60-ЗКО «О границах муниципальных образований Курской области» (ред. от 22.06.2015), в состав МО Беличанский сельсовет входят три сельских населённых пункта:

1. с. Белица;
2. пос. ст. Сосновый Бор;
3. д. Суходол.

Указанным законом определены границы МО Беличанский сельсовет, в пределах которых и действует настоящий генеральный план. Результаты инструментального закрепления границ муниципального образования легли в основу графических материалов проекта генерального плана.

Таблица 1 – Сведения о населенных пунктах муниципального образования

№ п/п	Населенный пункт	Население на 01.01.2017 г.	Расстояние до Центра МО, км.
1	с. Белица	1 095	-
2	д. Суходол	135	9
3	п. ст. Сосновый бор	61	7
	Всего по поселению	1 291	х

Природно-климатические условия

Климат МО Беличанский сельсовет Беловского района умеренно-континентальный с продолжительным безморозным периодом, достаточным годовым количеством осадков и тепла для возделывания всех районированных сельскохозяйственных культур.

Район расположен в южной агроклиматической зоне Курской области. По условиям теплообеспеченности он относится к умеренному поясу.

По схематической карте климатического районирования для строительства территории России МО Беличанский сельсовет Беловского района Курской области приурочен к району II, подрайону II В.

Господствующая роза ветров: летом – «северо-запад», зимой – «юго-запад».

Зимой снежный покров достигает 15-40 см, промерзание грунта 30-60 см, средняя температура днем -5°C , -9°C , ночью до -12°C , морозы до -23°C , -24°C , абсолютный минимум до -37°C .

Летом характерны кратковременные ливни, иногда с градом и шквалистым ветром, среднегодовое количество осадков – 547 мм, максимальное в июле – 72 мм. Средняя температура днем $+19^{\circ}\text{C}$, $+24^{\circ}\text{C}$, ночью до $+14^{\circ}\text{C}$, $+16^{\circ}\text{C}$, абсолютный максимум $+40^{\circ}\text{C}$.

Самые ветреные месяца со средней скоростью ветра более 4,0 м/с – это период с ноября по март включительно. Наименьшие скорости ветра отмечаются в августе. Максимальные скорости ветра в зимний период фиксируются при ветрах южных и юго-западных направлений (19 м/сек), в летний период – при ветрах северо-западного и западного направления (18 м/сек).

Испарение с поверхности суши за год составляет 345-355 мм и в апреле-мае не компенсируется осадками. Минимальная абсолютная влажность отмечается в январе, максимальная – в июне.

Преобладающими направлениями ветров в зимний период являются юго-западные, весной – восток – юго-восточные, летом – западные и северо-западные.

Максимальная среднемесячная скорость ветра в январе составляет 5,7 м/с, минимальная – в июле – 3,2 м/с. В зимнее время при больших скоростях ветра происходит сдувание снега с открытых пространств. Предупредительной мерой является снегозадержание на этих участках. Весной из-за недостаточного увлажнения почвы наблюдаются суховеи и очень редко пыльные бури.

Социально-демографический состав и плотность населения на территории Беличанского сельсовета Беловского района Курской области

На территории сельсовета располагаются три населенных пункта с общей численностью населения за 2014 год 1364 человека. Плотность населения МО Беличанский сельсовет – $18,2 \text{ чел./км}^2$, этот показатель ниже среднего по Беловскому району (средняя плотность населения Беловского района Курской области $22,51 \text{ чел./км}^2$).

Важнейшими социально-экономическими показателями формирования градостроительной системы любого уровня являются динамика численности населения, его возрастная структура. Наряду с природной, экономической и экологической составляющими они выступают в качестве основного фактора, влияющего на сбалансированное и устойчивое развитие территории поселения. Возрастной, половой и национальный составы населения во многом определяют перспективы и проблемы рынка труда, а значит, и трудовой потенциал той или иной территории

Таблица 2 – Численность населения в границах Беличанского сельсовета по данным переписей населения

год	тыс. чел.
2010	1 237

Таблица 3 – Динамика численности населения населенных пунктов МО «Беличанский сельсовет» (на начало года)

Нас. пункт/год	2013 г.	2014 г.	2015	2016	2017
1	2	3	4	5	6

с.Белица	1 163	1 169	1 122	1 111	1 095
п.ст. Сосновый Бор	60	57	56	58	61
д.Суходол	141	138	130	131	135

Плотность населения на 01.01.2014 год рассчитывается по данным госстатистики о численности населения и данным о площади населенных пунктов в границах кадастровых кварталов.

Таблица 4 – Плотность населения в границах населенных пунктов

	Площадь в границах кадастровых кварталов, га	Плотность населения, чел/га
с.Белица	1 019	1,15
п.ст. Сосновый Бор	50,94	1,12
д.Суходол	193,6	0,71
ИТОГО	1 263,54	х

Система учреждений обслуживания

Как правило, социально-культурные объекты размещают по принципу *ступенчатости*. Ступени определяются частотой пользования населением различными видами услуг или частотой спроса. Различают учреждения повседневного пользования (иногда в их составе особо выделяют учреждения первичного обслуживания), периодического (два-три раза в неделю) и эпизодического (два-три раза в месяц) пользования.

Учреждения повседневного пользования размещают в микрорайонах из расчета 5-7 минут ходьбы от наиболее удаленных жилых домов, что соответствует радиусу доступности порядка 500 м. В условиях низкой плотности населения данный радиус может быть увеличен до 1000 - 3000 м. Определенные объекты могут находиться в пределах транспортной доступности.

Учреждения периодического пользования располагают на обособленных участках жилых районов из расчета пешеходной доступности или затрат времени на проезд в общественном транспорте (включая подход к остановке) не более 15 мин, что отвечает радиусу доступности примерно 1500 м. В условиях низкой плотности населения данный радиус может быть увеличен до 60-минутной транспортной доступности.

Учреждения эпизодического пользования размещают на обособленных участках планировочных районов и в районном центре. Население пользуется этими учреждениями, приезжая в них на личном или общественном транспорте. Время, затрачиваемое на поездки, обычно строго не лимитируется, однако при их размещении стремятся исходить из 60-минутной доступности.

Учреждения повседневного пользования (детские сады, общеобразовательные школы, аптеки, фельдшерско-акушерские пункты, магазины, предприятия бытового обслуживания) размещаются в каждом населенном пункте, при очень низкой плотности населения – в соседнем населенном пункте, или административном центре поселения. Учреждения периодического пользования (больничные учреждения, учреждения культуры и искусства) размещаются как в населенных пунктах, так и в административном центре поселения. Учреждения эпизодического пользования преимущественно размещаются в районном центре обслуживания.

Расчетные показатели, содержащиеся в основной части Местных нормативов градостроительного проектирования

Раздел I. Объекты муниципального жилищного фонда Беличанского сельсовета Беловского района

Глава 1. Расчетный показатель минимально допустимого уровня обеспеченности жилыми помещениями муниципального жилищного фонда Беличанского сельсовета, предоставляемыми по договорам социального найма

В соответствии с ч. 1 ст. 50 Жилищного кодекса Российской Федерации нормой предоставления площади жилого помещения по договору социального найма (далее по тексту настоящей главы - норма предоставления) является минимальный размер площади жилого помещения, исходя из которого, определяется размер общей площади жилого помещения, предоставляемого по договору социального найма.

Согласно ч. 2 ст. 50 Жилищного кодекса Российской Федерации, норма предоставления устанавливается органом местного самоуправления в зависимости от достигнутого в соответствующем муниципальном образовании уровня обеспеченности жилыми помещениями, предоставляемыми по договорам социального найма, и других факторов.

Учетной нормой площади жилого помещения (далее по тексту настоящей главы – учетная норма) является минимальный размер площади жилого помещения, исходя из которого, определяется уровень обеспеченности граждан общей площадью жилого помещения в целях их принятия на учет в качестве нуждающихся в жилых помещениях.

В соответствии с ч. 5 ст. 50 Жилищного кодекса Российской Федерации учетная норма устанавливается органом местного самоуправления. Размер такой нормы не может превышать размер нормы предоставления, установленной данным органом.

Глава 2. Расчетный показатель минимально допустимого уровня обеспеченности служебными жилыми помещениями специализированного муниципального жилищного фонда _Беличанского сельсовета

Минимальная общая площадь служебного жилого помещения специализированного жилищного фонда не должна быть меньше минимальной общей площади жилого помещения, предоставляемого по договору социального найма.

Глава 3. Расчетный показатель минимально допустимого уровня обеспеченности жилыми помещениями в общежитиях, относящихся к специализированному муниципальному жилищному фонду __Беличанского сельсовета

Согласно ч.1 ст. 105 Жилищного кодекса Российской Федерации, жилые помещения в общежитиях предоставляются из расчета не менее шести квадратных метров жилой площади на одного человека.

Глава 4. Расчетный показатель минимально допустимого уровня обеспеченности жилыми помещениями маневренного фонда специализированного муниципального жилищного фонда _Беличанского сельсовета

Минимальная площадь жилого помещения в маневренном фонде установлена в соответствии с ч. 1 ст. 106 Жилищного кодекса Российской Федерации.

В соответствии со ст. 95 Жилищного кодекса Российской Федерации жилые помещения маневренного фонда предназначены для временного проживания:

- 1) граждан в связи с капитальным ремонтом или реконструкцией дома, в котором находятся жилые помещения, занимаемые ими по договорам социального найма;
- 2) граждан, утративших жилые помещения в результате обращения взыскания на эти жилые помещения, которые были приобретены за счет кредита банка или иной кредитной организации либо средств целевого займа, предоставленного юридическим лицом на приобретение жилого помещения, и заложены в обеспечение возврата кредита или целевого займа, если на момент обращения взыскания такие жилые помещения являются для них единственными;
- 3) граждан, у которых единственные жилые помещения стали непригодными для проживания в результате чрезвычайных обстоятельств;
- 4) иных граждан в случаях, предусмотренных законодательством.

Расчетные показатели максимально допустимого уровня территориальной доступности объектов муниципального жилищного фонда Беличанского сельсовета.

Максимально допустимый уровень территориальной доступности муниципального жилищного фонда не нормируется.

УЧРЕЖДЕНИЯ И ПРЕДПРИЯТИЯ ОБСЛУЖИВАНИЯ

Размещение учреждений и предприятий по обслуживанию следует предусматривать в общественных центрах в увязке с сетью общественного пассажирского транспорта.

Раздел II. Объекты здравоохранения

Глава 5. Расчетные показатели минимально допустимого уровня обеспеченности и максимально допустимого уровня территориальной доступности объектов здравоохранения местного значения для населения Беличанского сельсовета

Таблица 5 – Расчетные показатели минимально допустимого уровня обеспеченности объектами здравоохранения

Наименование объектов	Единица измерения	Величина
Амбулаторно-поликлинические учреждения	Посещений в смену на 1 тыс. чел.	18,15
Больничные учреждения	Коек на 1 тыс. чел.	13,47
Станции скорой медицинской помощи	Специальный автомобиль	1 на 10 тыс. чел
Аптеки	Объект	1 на 6,2 тыс. чел. - в сельских насел. пунктах 1 на 10 тыс. чел. – в городах до 50 тыс. чел
Выдвижные пункты скорой медицинской помощи	Специальный <u>автомобиль</u> мин	1 на 5 тыс чел. сельского <u>поселения</u> 30

Фельдшерско-акушерские пункты	Объект	1 на населенный пункт, либо 1 на несколько населенных пунктов при территориальной близости таких населенных пунктов, при численности населения 0,3 - 0,7 тыс.чел
-------------------------------	--------	--

Расчет вместимости данных учреждений производится по заданию на проектирование, определяемому органами здравоохранения. Амбулаторно-поликлинические и больничные учреждения целесообразно размещать на группу населенных пунктов в поселениях с малочисленными населенными пунктами. Участковая больница, расположенная в городском или сельском поселении, обслуживает комплекс сельских поселений. С учетом численности населения возможна участковая больница.

Таблица 6 – Расчетные показатели максимально допустимого уровня территориальной доступности объектов здравоохранения

Наименование объектов	Единица измерения	Величина
Амбулаторно-поликлинические учреждения	м	1000
Аптеки	м	800
Фельдшерско-акушерские пункты	мин	30

Доступность амбулаторно-поликлинических и больничных учреждений – пешеходно-транспортная, доступность станций скорой медицинской помощи – транспортная на спецавтомобиле, доступность аптек и фельдшерско-акушерских пунктов – пешеходная.

фельдшерско-акушерские пункты и аптеки (аптечные пункты) амбулаторно-поликлинические учреждения необходимо располагать – в пределах 30-минутной пешеходно-транспортной доступности.

Место расположения и территория обслуживания станции скорой медицинской помощи, отделения скорой медицинской помощи поликлиники (больницы, больницы скорой медицинской помощи) устанавливаются с учетом численности и плотности населения, особенностей застройки, состояния транспортных магистралей, интенсивности автотранспортного движения, протяженности населенного пункта, с учетом 20-минутной транспортной доступности (Приказ Министерства здравоохранения РФ от 20 июня 2013 г. № 388н «Об утверждении Порядка оказания скорой, в том числе скорой специализированной, медицинской помощи»).

Раздел III. Объекты физической культуры и спорта

Глава 6. Расчетные показатели минимально допустимого уровня обеспеченности и максимально допустимого уровня территориальной доступности объектов физической культуры и массового спорта местного значения для населения Беличанского сельсовета

Таблица 7 – Расчетные показатели минимально допустимого уровня обеспеченности объектами физической культуры и массового спорта

Наименование	Единица измерения	Значение
--------------	-------------------	----------

Спортивные залы	м ² площади пола на 1 тыс. чел.	60-80
Плавательные бассейны	м ² зеркала воды на 1 тыс. чел.	20-25
Стадионы	объект	1 на крупный населенный пункт, численностью от 3000 человек, или группу населенных пунктов

Согласно СП 42.13330.2011, для малых поселений нормы расчета залов и бассейнов необходимо принимать с учетом минимальной вместимости объектов по технологическим требованиям. Комплексы физкультурно-оздоровительных площадок предусматриваются в каждом поселении. В сельских населенных пунктах экономически целесообразно размещение открытых спортивных площадок, спортивных залов в зданиях общеобразовательных школ.

Стадионы, спортзалы, бассейны являются объектами периодического пользования. Согласно СП 42.13330.2011, радиус обслуживания физкультурно-спортивных центров жилых районов составляет 1500 м. Учитывая низкую плотность населенных пунктов муниципального образования, целесообразно размещение спортивных объектов в радиусе 30-минутной пешеходно-транспортной доступности.

Раздел IV. Объекты культуры и искусства

Глава 7. Расчетные показатели минимально допустимого уровня обеспеченности объектами культуры и искусства местного значения для населения Беличанского сельсовета

Таблица 11 – Расчетные показатели минимально допустимого уровня обеспеченности объектами культуры и искусства

Наименование	Единица измерения	Значение
Муниципальные библиотеки городского поселения	Объект	1 (универсальная) на 10 тыс. жителей с учетом пешеходной доступности, 1 (детская) на 5,5 тыс. детей, 1 (юношеская) на 17 тыс. жителей 15-24 лет
Муниципальные библиотеки сельского поселения: стационарная опорная	объект	1
библиотека в населенных пунктах	библиотечный пункт нестационарного	1

	обслуживания	
Муниципальные музеи городских поселений	Объект	1 на 25 тыс. человек
Муниципальные музеи сельских поселений	Объект	1 на 10 тысяч человек
Муниципальные архивы	Объект на муниципальный район или городское поселение	1
Учреждения культурно-досугового типа	Зрительские места	80 на 1 тыс. жителей

Муниципальный музей может быть образован при наличии соответствующих фондов. Муниципальный архив может быть объектом муниципального района.

Муниципальные библиотеки, музеи, архивы являются объектами преимущественно периодического и эпизодического пользования. Учреждения культурно-досугового типа - постоянного и периодического пользования. Положение объектов на определенной степени системы обслуживания определяет территориальную доступность объектов: для библиотек и учреждений культурно-досугового типа она составляет 30-минутную пешеходно-транспортную доступность, для архива и музеев - 60-минутную транспортную доступность.

Согласно СП 42.13330.2011, рекомендуется формировать единые комплексы для культурного и физкультурно-оздоровительного обслуживания для использования учащимися и населением с соответствующим суммированием нормативов. Вместимость музеев и архивов определяются заданием на проектирование.

Раздел V. Объекты образования

Глава 8. Расчетные показатели минимально допустимого уровня обеспеченности и максимально допустимого уровня территориальной доступности объектов образования для населения Беличанского сельсовета

Таблица 12 Расчет показателя минимально допустимого уровня обеспеченности детскими дошкольными организациями

Объекты дошкольного образования	Число мест в расчете на 100 детей в возрасте от 0 до 7 лет	Значение
Городские поселения	шт	65
Сельские поселения	шт	45

Таблица 13 Расчет показателя минимально допустимого уровня обеспеченности общеобразовательными организациями

Объекты общего образования	Число мест в образовательных организациях в расчете на 100 детей в возрасте от 7 до 18 лет	Значение
Городское поселение	шт	95
Сельское поселение	шт	45

Таблица 14 Расчет показателя минимально допустимого уровня обеспеченности дополнительного образования

Дополнительное образование детей	Число мест на программах дополнительного образования в расчете на 100 детей в возрасте от 5 до 18 лет	Значение
	Число мест на программах дополнительного образования, реализуемых на базе общеобразовательных организаций, в расчете на 100 обучающихся в общеобразовательных организациях	
В городском поселении		45
В сельском поселении		65
	Число мест на программах дополнительного образования, реализуемых на базе образовательных организаций (за исключением общеобразовательных организаций) реализующих программы дополнительного образования	
В городском		30

поселении		
В сельском поселении		10

Таблица 15 Максимально допустимый уровень пешеходной доступности объектов образования

№ п/п	Наименование объектов	Единица измерения	Величина
1.	Дошкольные образовательные организации	м	500
2.	Общеобразовательные организации	м	
	I- II степень обучения*	м	500** в городском <u>поселении</u> 2000** в сельском поселении
	III степень обучения*	м	500** в городском <u>поселении</u> 4000** в сельском поселении
3.	Организации дополнительного образования для детей	Не нормируется	

*I степень (начальное общее образование) — 4 года;

II степень (основное общее образование) — 5 лет;

III степень (среднее (полное) общее образование) — 2 года.

** - размещение общеобразовательных организаций допускается на расстоянии транспортной доступности: для учащихся I степени обучения - 15 мин (в одну сторону), для учащихся II-III ступеней - не более 50 мин (в одну сторону).

Учащиеся сельских общеобразовательных организаций, проживающие на расстоянии свыше 1км от организации, подлежат транспортному обслуживанию. Подвоз учащихся осуществляется на транспорте, предназначенном для перевозки детей. Предельный пешеходный подход учащихся к месту сбора на остановке должен быть не более 500м.

Раздел VI. Объекты услуг общественного питания, торговли, бытового обслуживания и иных услуг для населения

Глава 9. Расчетные показатели минимально допустимого уровня обеспеченности и максимально допустимого уровня территориальной доступности объектов общественного питания, торговли, бытового обслуживания населения Беличанского сельсовета

Таблица 16 – Расчетные показатели минимально допустимого уровня обеспеченности объектами общественного питания, торговли, бытового обслуживания

п/п	Наименование объектов	Единица измерения	Величина
.	Магазины	м ² торговой площади на 1 тыс. чел.	280 городские поселения
			300 сельские поселения
.	Предприятия общественного питания	мест на 1 тыс. чел.	40
.	Предприятия бытового обслуживания	рабочих мест на 1 тыс. чел.	9
.	Отделение связи	объект	1
.	Отделения банков, операционная касса	операционная касса	1 на 10 тысяч человек

Таблица 17 – Расчетные показатели максимально допустимого уровня территориальной доступности объектов общественного питания, торговли, бытового обслуживания

№ п/п	Наименование объектов	Единица измерения	Величина
1.	Магазины	м	в городских населенных пунктах –500 – 800, в сельских населенных пунктах –2000
2.	Предприятия общественного питания	м	
3.	Предприятия бытового обслуживания	м	
4.	Отделение связи	м	в городских населенных пунктах –500м (15 мин – транспортная доступность в сельских населенных пунктах)

Раздел VII. Объекты автомобильного транспорта

Глава 10. Расчетные показатели минимально допустимого уровня обеспеченности и максимально допустимого уровня территориальной доступности автомобильных дорог местного значения для населения Беличанского сельсовета

Расчетные показатели плотности автомобильных дорог общего пользования определяют минимально допустимый уровень обеспеченности автомобильными дорогами общего пользования местного значения.

Протяженность сети автомобильных дорог общего пользования – суммарная протяженность участков автомобильных дорог, образующих сеть автомобильных дорог общего пользования.

Плотность сети автомобильных дорог – это отношение протяженности сети автомобильных дорог общего пользования, проходящих по территории, к площади территории.

Улично-дорожная сеть – объект транспортной инфраструктуры, являющийся частью территории поселений, ограниченной красными линиями и предназначенной для движения транспортных средств и пешеходов, упорядочения застройки и прокладки инженерных коммуникаций (при соответствующем технико-экономическом обосновании), а также обеспечения транспортных и пешеходных связей территорий поселений как составной части их путей сообщения. Основными элементами улично-дорожной сети являются улицы, проспекты, переулки, проезды, набережные, площади, тротуары, пешеходные и велосипедные дорожки, а также искусственные и защитные дорожные сооружения, элементы обустройства. По своему функциональному назначению улично-дорожная сеть относится к автомобильным дорогам общего пользования местного значения в границах населенных пунктов.

Общая протяженность транспортной и улично-дорожной сети поселения составляет 42,3 км, включая улично-дорожную сеть и магистральные дороги. Улично-дорожная сеть составляет 15,1 км.

Общая площадь территории поселения – 75 кв. км. Существующая площадь населенных пунктов составляет 12,64 кв. км.

Таким образом, плотность сети автомобильных дорог как отношение существующей протяженности улично-дорожной сети к общей площади населенных пунктов составляет: 1,19 км/км².

При подготовке проекта генерального плана, или проекта внесения изменений в генеральный план учитывается существующая плотность автомобильных дорог.

При подготовке проекта генерального плана следует предусматривать единую систему транспорта и улично-дорожной сети в увязке с планировочной структурой поселения и прилегающей к нему территории, обеспечивающую удобные, быстрые и безопасные транспортные связи со всеми функциональными зонами, с другими поселениями системы расселения, объектами, расположенными вне границ населенных пунктов, объектами внешнего транспорта и автомобильными дорогами общей сети.

Затраты времени на передвижение от мест проживания до мест работы для 90% трудящихся (в один конец) не должны превышать 30 мин.

Пропускную способность сети улиц, дорог и транспортных пересечений, число мест хранения автомобилей следует определять исходя из уровня автомобилизации на расчетный срок, автомобилей на 1000 чел.: 350 легковых автомобилей, включая 3-4 такси и 2-3 ведомственных автомобиля, 25-40 грузовых автомобилей в зависимости от состава парка. Число мотоциклов и мопедов на 1000 чел. следует принимать 100-150 единиц.

Число автомобилей, прибывающих в город-центр (районный центр) из других населенных пунктов системы расселения, и транзитных определяется специальным расчетом.

Сеть улиц и дорог

Улично-дорожную сеть населенных пунктов следует проектировать в виде непрерывной системы с учетом функционального назначения улиц и дорог, интенсивности транспортного, велосипедного и пешеходного движения, архитектурно-планировочной организации территории и характера застройки. В составе улично-

дорожной сети следует выделять улицы и дороги магистрального и местного значения, а также главные улицы. Категории улиц и дорог городов следует назначать в соответствии с классификацией, приведенной в таблице 7 СП 42.13330.2011 Градостроительство. Планировка и застройка городских и сельских населенных пунктов.

Глава 11. Расчетные показатели минимально допустимого уровня обеспеченности и максимально допустимого уровня территориальной доступности парковками (парковочными местами) для населения Беличанского сельсовета

Согласно СП 42.13330.2011 Градостроительство. Планировка и застройка городских и сельских населенных пунктов, число мест хранения автомобилей следует определять исходя из уровня автомобилизации на расчетный срок: 350 легковых автомобилей на 1000 чел.

Открытые стоянки для временного хранения легковых автомобилей следует предусматривать из расчета не менее чем для 70% расчетного парка индивидуальных легковых автомобилей.

На селитебных территориях и на прилегающих к ним производственных территориях следует предусматривать гаражи и открытые стоянки для постоянного хранения не менее 90% расчетного числа индивидуальных легковых автомобилей при пешеходной доступности не более 800 м.

Таким образом, минимально допустимый уровень обеспеченности парковочными местами составит 245 мест на 1 тыс.чел. Данный норматив не распространяется на кварталы индивидуальной жилой застройки с приусадебными участками, так как на них размещаются индивидуальные гаражи и места постоянного хранения личного автотранспорта.

Раздел VIII. Объекты электроснабжения

Глава 12. Расчетные показатели минимально допустимого уровня территориальной обеспеченности и максимально допустимого уровня территориальной доступности объектов электроснабжения для населения Беличанского сельсовета

Определение электрической нагрузки на электроисточники следует производить с учетом использования энергосберегающих технологий и экономных бытовых электроприемников:

- для промышленных предприятий - по опросным листам действующих предприятий, проектам новых, реконструируемых или аналогичных предприятий, а также по укрупненным показателям;

- для жилищно-коммунального сектора - в соответствии с РД 34.20.185-94 "Инструкция по проектированию городских электрических сетей" и СП 31-110-2003 г.

Таблица 18 - Укрупненные показатели электропотребления

Категория населенного пункта		
	Электропотребление, кв-ч/год на 1чел	Использование максимума электрической нагрузки, ч/год

Поселки и сельские поселения (без кондиционеров)		
Не оборудованные стационарными электроплитами	950	4100
Оборудованные электроплитами (100%)	1350	4400

Для определения в целях градостроительного проектирования минимально допустимого уровня обеспеченности объектами, следует использовать норму минимальной обеспеченности населения (территории) соответствующим ресурсом и характеристики планируемых к размещению объектов.

Нормы электропотребления и использования максимума электрической нагрузки следует использовать в целях градостроительного проектирования в качестве укрупнённых показателей электропотребления.

Максимально допустимый уровень территориальной доступности объектов электроснабжения не нормируется.

Раздел IX. Объекты теплоснабжения

Глава 13. Расчетные показатели минимально допустимого уровня территориальной обеспеченности и максимально допустимого уровня территориальной доступности объектов теплоснабжения для населения Беличанского сельсовета

Решения по проектированию и перспективному развитию сетей теплоснабжения следует осуществлять на основании следующих документов:

- СП 42.13330.2011 "Градостроительство. Планировка и застройка городских и сельских поселений. Актуализированная редакция СНиП 2.07.01-89*";
- СНиП 11-04-2003 "Инструкция о порядке разработки, согласования, экспертизы и утверждения градостроительной документации";
- СП 131.13330.2012 «Строительная климатология» (актуализированная версия) ;
- СанПиН 2.2.1/2.1.1.1200-03 "Санитарно-защитные зоны и санитарная классификация предприятий, сооружений и иных объектов" (новая редакция);
- СП 36.13330.2012 "Магистральные трубопроводы";
- СН 452-73 "Нормы отвода земель для магистральных трубопроводов";
- СП 60.13330.2012 "Отопление, вентиляция и кондиционирование";
- СП 124.13330.2012 "Тепловые сети";
- СП 89.13330.2012 "Котельные установки";
- СП 41-101-95 "Проектирование тепловых пунктов";
- МДК 4-05.2004 "Методика определения потребности в топливе, электроэнергии и воде при производстве и передаче тепловой энергии и теплоносителей в системе коммунального теплоснабжения".

Удельные показатели максимальной тепловой нагрузки на отопление и вентиляцию жилых домов, Вт/м²(Для зданий строительства после 2015 г.) - СП 124.13330.2012.

Удельные показатели максимальной тепловой нагрузки на отопление и вентиляцию жилых домов, Вт/м ² (Для зданий строительства после 2015 г.)*					
Этажность жилых зданий	Расчетная температура наружного воздуха для проектирования отопления, °С				
	20	25	30	35	40
1-3-этажные многоквартирные отдельно стоящие	6 4	6 7	2	7	8 1
2-3-этажные многоквартирные блокированные	5 1	5 5	9	4	6 7
4-6-этажные	4 2	4 5	9	5	5 9

Расчетные тепловые нагрузки определяются:

- для существующей застройки населенных пунктов и действующих промышленных предприятий – по проектам с уточнением по фактическим тепловым нагрузкам;

- для намечаемых к строительству промышленных предприятий – по укрупненным нормам развития основного (профильного) производства или проектам аналогичных производств;

- для намечаемых к застройке жилых районов – по укрупненным показателям в соответствии с СП 124.13330.2012, для зданий общественно-бытового и социального назначения в соответствии с МДК 4-05-2004 либо по проектам-аналогам.

Проектируемые отдельно стоящие котельные, в том числе с установками комбинированной выработки тепла и электроэнергии, следует размещать преимущественно в промышленных и коммунально-складских зонах в центре тепловых нагрузок.

Размеры земельных участков для отдельно стоящих котельных, размещаемых в районах жилой застройки, следует принимать по [таблице 40](#) Региональных нормативов градостроительного проектирования Курской области, утвержденных постановлением Администрации Курской области от 15.11.2011 №577-па .

Максимально допустимый уровень территориальной доступности объектов теплоснабжения не нормируется.

Раздел X. Объекты газоснабжения

Глава 14. Расчетные показатели минимально допустимого уровня территориальной обеспеченности и максимально допустимого уровня территориальной доступности объектов газоснабжения для населения Беличанского сельсовета

Таблица 19 – Расчетные показатели минимально допустимого уровня обеспеченности объектами газоснабжения

Наименование норматива, (потребители ресурса)	Единица измерения	Величина	Обоснование
Природный газ, при наличии централизованного горячего	м ³ /год	120	Согласно СП

водоснабжения	на 1 чел.		124.13330.2012 СП 42-101-2003
Природный газ, при горячем водоснабжении от газовых водонагревателей	м ³ /год на 1 чел.	294	
При отсутствии всяких видов горячего водоснабжения (в сельской местности).	м ³ /год на 1 чел.	176	

Годовые расходы газа на нужды предприятий торговли, бытового обслуживания непромышленного характера и т. п. допускается принимать в размере до 5 % суммарного расхода теплоты на жилые дома.

Годовые расходы газа на нужды промышленных и сельскохозяйственных предприятий следует определять по объектам аналогам или на основе технологических норм расхода топлива (теплоты).

Годовые и расчетные часовые расходы теплоты на нужды отопления, вентиляции и горячего водоснабжения определяют в соответствии с указаниями СП 30.13330.2012, СП 60.13330.2012 и СП 124.13330.2012.

Максимально допустимый уровень территориальной доступности объектов газоснабжения не нормируется.

Раздел XI. Объекты водоснабжения

Глава 15. Расчетные показатели минимально допустимого уровня территориальной обеспеченности и максимально допустимого уровня территориальной доступности объектов водоснабжения для населения Беличанского сельсовета

Расчетное среднесуточное водопотребление населенных пунктов определяется как сумма расходов воды на хозяйственно-бытовые и питьевые нужды, нужды промышленных и сельскохозяйственных предприятий с учетом расходов воды на поливку.

Удельное хозяйственно-питьевое водопотребление в населенных пунктах определяется в соответствии с СП 30.13330.2010* "СНиП 2.04.01-85* Внутренний водопровод и канализация зданий", СП 42.13330.2011 Градостроительство. Планировка и застройка городских и сельских поселений.

Степень благоустройства районов жилой застройки	Удельное хозяйственно-питьевое водопотребление в населенных пунктах на одного жителя среднесуточное (за год), л/сут.
Застройка зданиями, оборудованными внутренним водопроводом и канализацией: без ванн	125–160
с ванными и местными водонагревателями	160–230
с централизованным горячим водоснабжением	230–350

Для районов застройки зданиями с водопользованием из водоразборных колонок

удельное среднесуточное (за год) водопотребление на одного жителя следует принимать 30—50 л/сут.

Удельное водопотребление включает расходы воды на хозяйственно-питьевые и бытовые нужды в общественных зданиях (по классификации, принятой в СП 44.13330), за исключением расходов воды для домов отдыха, санаторно-туристских комплексов и пионерских лагерей, которые должны приниматься согласно СП 30.13330 и технологическим данным.

Количество воды на нужды промышленности, обеспечивающей население продуктами, и неучтенные расходы при соответствующем обосновании допускается принимать дополнительно в размере 10-20% суммарного расхода на хозяйственно-питьевые нужды населенного пункта.

Для районов (микрорайонов), застроенных зданиями с централизованным горячим водоснабжением, следует принимать непосредственный отбор горячей воды из тепловой сети в среднем за сутки 40% общего расхода воды на хозяйственно-питьевые нужды и в час максимального водозабора - 55% этого расхода. При смешанной застройке следует исходить из численности населения, проживающего в указанных зданиях.

Максимально допустимый уровень территориальной доступности объектов водоснабжения не нормируется.

Раздел XII. Объекты водоотведения

Глава 16. Расчетные показатели минимально допустимого уровня территориальной обеспеченности и максимально допустимого уровня территориальной доступности объектов водоотведения для населения Беличанского сельсовета

Проектирование систем канализации населенных пунктов следует производить в соответствии с требованиями Водного кодекса Российской Федерации, СП 30.13330.2012, СП 32.13330.2012, СП 42.13330.2011, СанПиН 2.1.5.980-00.

СП 30.13330.2010* "СНиП 2.04.01-85* Внутренний водопровод и канализация зданий"

СП 32.13330.2012 Канализация. Наружные сети и сооружения.

СП 42.13330.2011 Градостроительство. Планировка и застройка городских и сельских поселений.

СанПиН 2.1.5.980-00 Гигиенические требования к охране поверхностных вод

СанПиН 2.2.1/2.1.1.1200-03 "Санитарно-защитные зоны и санитарная классификация предприятий, сооружений и иных объектов"

При проектировании стока поверхностных вод следует руководствоваться требованиями СП 32.13330.2012, СП 42.13330.2011, СанПиН 2.1.5.980-00.

Мощность объектов водоотведения определяется расчетным водопотреблением участков застройки с учетом особенностей рельефа.

При наличии канализационных стоков должны быть предусмотрены очистные сооружения.

Проекты канализации объектов разрабатываются одновременно с проектами водоснабжения с обязательным анализом баланса водопотребления и отведения сточных вод. При этом необходимо рассматривать возможность использования очищенных сточных и дождевых вод для производственного водоснабжения и орошения.

Максимально допустимый уровень территориальной доступности объектов водоотведения не нормируется.

Раздел XIII. Объекты, предназначенные для утилизации и переработки бытовых и промышленных отходов

Глава 17. Расчетные показатели минимально допустимого уровня обеспеченности и максимально допустимого уровня территориальной доступности объектов, предназначенных для утилизации и переработки бытовых и промышленных отходов

Нормативные требования к размещению полигонов твердых бытовых отходов (ТБО) установлены в соответствии с требованиями Федерального закона от 24.06.1998 № 89-ФЗ «Об отходах производства и потребления», СанПиН 2.1.7.1322-03 «Почва. Очистка населенных мест, отходы производства и потребления, санитарная охрана почвы. Гигиенические требования к размещению и обезвреживанию отходов производства и потребления», СП 2.1.7.1038-01 «Гигиенические требования к устройству и содержанию полигонов для твердых бытовых отходов», «Инструкции по проектированию, эксплуатации и рекультивации полигонов для твердых бытовых отходов», утвержденной Минстроем России от 02.11.1996.

Нормы накопления твердых бытовых отходов приведены в соответствии с СП 14.13330.2011 Градостроительство. Планировка и застройка городских и сельских населенных пунктов.

Конкретные нормы накопления твердых **БЫТОВЫХ** отходов по жилищному фонду, объектам социальной и производственной деятельности необходимо применять в соответствии с Региональными нормативами градостроительного проектирования, утвержденными Постановлением Администрации Курской области от 15.11.2011 № 577-па.

Бытовые отходы	Количество бытовых отходов, чел./год*	
	кг	л
Твердые:		
от жилых зданий, оборудованных водопроводом, канализацией, центральным отоплением и газом	190-225	900-1000
от прочих жилых зданий	300-450	1100-1500
Общее количество по городу с учетом общественных зданий	280-300	1400-1500
Жидкие из выгребов (при отсутствии канализации)	-	2000-3500
Смет с 1 м ² твердых покрытий улиц, площадей и парков	5-15	8-20

Таблица 21. - Размеры земельных участков предприятий и сооружений по обезвреживанию, транспортировке и переработке бытовых отходов

Предприятия и сооружения	Площади земельных участков на 1000 т бытовых отходов, га
Мусороперерабатывающие и мусоросжигательные предприятия мощностью, тыс. т в год:	
до 100	0,05
св. 100	0,05
Склады компоста	0,04

Полигоны*	0,02-0,05
Поля компостирования	0,5-1
Мусороперегрузочные станции	0,04
Сливные станции	0,02
Поля складирования и захоронения обезвреженных осадков (по сухому веществу)	0,3

* - наименьшие размеры площадей полигонов относятся к сооружениям, размещаемым на песчаных грунтах.

Услуги по вывозу твердых и жидких бытовых отходов должны оказываться в следующие сроки:

- не реже одного раза в три дня - при температуре воздуха до 14 °С;
- ежедневно - при температуре воздуха выше 14 °С;
- по мере накопления - нечистоты и помой неканализованных домовладений, крупногабаритные бытовые отходы.

Максимально допустимый уровень территориальной доступности объектов, предназначенных для утилизации и переработки бытовых и промышленных отходов, не нормируется.

Раздел XIV. Объекты, включая земельные участки, предназначенные для организации ритуальных услуг и содержания мест захоронения

Глава 18. Расчетные показатели минимально допустимого уровня обеспеченности и максимально допустимого уровня территориальной доступности объектов, предназначенных для организации ритуальных услуг и мест захоронения

Нормативные требования к размещению кладбищ и показатели минимально допустимого уровня обеспеченности земельными участками, предназначенными для организации ритуальных услуг и содержания мест захоронения, устанавливаются в соответствии с СанПиН 2.1.2882-11 «Гигиенические требования к размещению, устройству и содержанию кладбищ, зданий и сооружений похоронного назначения», СП 42.13330.2011 "Градостроительство. Планировка и застройка городских и сельских поселений. Актуализированная редакция СНиП 2.07.01-89*".

Таблица 22. – Обеспеченность объектами, включая земельные участки, предназначенными для организации ритуальных услуг и содержания мест захоронения

Наименование объекта	Минимально допустимый уровень обеспеченности	
	Единица измерения	Величина
Кладбища традиционного захоронения	га на 1 тыс. чел.	0,24*
Кладбища урновых захоронений после кремации	га на 1 тыс. чел.	0,02
Бюро похоронного обслуживания	объект на поселение	1

*- также учитывается перспективный рост численности населения, коэффициент смертности, наличие действующих объектов похоронного обслуживания, норма земельного участка на одно захоронение.

Места захоронения эпизодически посещаются населением в целях почтения памяти, благоустройства участков и т.д., таким образом, их территориальная доступность не должна превышать 2 часа с использованием транспорта.

Раздел XV. Зоны рекреационного назначения

В состав зон рекреационного назначения могут включаться зоны в границах территорий, занятых городскими лесами, скверами, парками, садами, прудами, озерами, водохранилищами, пляжами, а также в границах иных территорий, используемых и предназначенных для отдыха, туризма, занятий физической культурой и спортом.

Глава 19. Расчетные показатели минимально допустимого уровня обеспеченности и максимально допустимый уровень территориальной доступности мест массового отдыха населения

Нормативные требования к размещению и параметрам зонам размещения мест массового отдыха населения приведены в соответствии с СП 42.13330.2011 (Актуализированная редакция СНиП 2.07.01-89* «Градостроительство. Планировка и застройка городских и сельских поселений», пп. 9.6, 9.25).

Таблица 23. - Обеспеченность и территориальная доступность мест массового отдыха населения

№ п/п	Наименование объекта	Минимально допустимый уровень обеспеченности		Максимально допустимый уровень территориальной доступности	
		Единица измерения	Величина	Единица измерения	Величина
1.	Объекты массового кратковременного отдыха	м ² на 1 посетителя	500 - 1000	мин	60
2.	Речные и озерные пляжи	м ² на 1 посетителя	8 (в зонах отдыха)	мин	60

Глава 20. Расчетные показатели минимально допустимого уровня обеспеченности и максимально допустимый уровень территориальной доступности озелененными территориями общего пользования

Нормативные требования к размещению и параметрам озелененных территорий общего пользования приведены в соответствии с СП 42.13330.2011 (Актуализированная редакция СНиП 2.07.01-89* «Градостроительство. Планировка и застройка городских и сельских поселений», пп. 9.13 – 9.15, 9.19), Правилами содержания и благоустройства территории _____ муниципального образования, утвержденными решением _____ муниципального образования от _____.

Таблица 24. - Расчетные показатели обеспеченности и территориальной доступности озелененных территорий общего пользования

№ п/п	Наименование объекта	Минимально допустимый уровень обеспеченности	Максимально допустимый уровень территориальной доступности

		Единица измерения	Величина	Единица измерения	Величина
1.	Озелененные территории общего пользования (парки, скверы, бульвары)	м ² /чел.	8-10 (для малых городов), 12 (для сельских поселений)	мин	15 (для парков районного значения)

Глава 21. Расчетные показатели минимально допустимого уровня обеспеченности и максимально допустимого уровня территориальной доступности городских лесов

Режим использования городских лесов, лесопарков и зеленых зон установлен в соответствии с требованиями Лесного Кодекса РФ.

Нормативные требования к размещению и площади городских лесов, лесопарков и зеленых зон установлены в соответствии с СП 42.13330.2011 (Актуализированная редакция СНиП 2.07.01-89* «Градостроительство. Планировка и застройка городских и сельских поселений»), Постановления Правительства РФ от 14 декабря 2009 года №1007 «Об утверждении Положения об определении функциональных зон в лесопарковых зонах, площади и границ лесопарковых зон, зеленых зон».

Городские леса, зеленые зоны (включая лесопарковые зоны) относятся к защитным лесам. В защитных лесах запрещается осуществление деятельности, несовместимой с их целевым назначением и полезными функциями.

Изменение границ лесопарковых зон, зеленых зон и городских лесов, которое может привести к уменьшению их площади, не допускается.

Минимально допустимый уровень обеспеченности городскими лесами и максимально допустимый уровень их территориальной доступности не нормируется.

Приложение №2
Утверждены решением
Представительного Собрания
Беловского района Курской области
от 17 ноября 2017 г. № III-31/5

**МЕСТНЫЕ НОРМАТИВЫ ГРАДОСТРОИТЕЛЬНОГО
ПРОЕКТИРОВАНИЯ МУНИЦИПАЛЬНОГО ОБРАЗОВАНИЯ
«БЕЛИЧАНСКИЙ СЕЛЬСОВЕТ» БЕЛОВСКОГО РАЙОНА
КУРСКОЙ ОБЛАСТИ**

НОРМАТИВЫ ГРАДОСТРОИТЕЛЬНОГО ПРОЕКТИРОВАНИЯ

**Материалы по обоснованию расчетных показателей,
содержащихся в основной части нормативов
градостроительного проектирования**

2017

Содержание

Обозначение	Наименование	Примечание
	Содержание	2
	Состав документации	3
	Нормативно-правовая база	4
	Цели и задачи Местных нормативов градостроительного проектирования (МНГП)	7
	Расположение и природно-климатические условия поселения муниципального района Курской области	9
	Расположение в системе расселения и административно-территориальное устройство	9
	Природно-климатические условия	9
	Анализ планов и программ комплексного социально-экономического развития поселения муниципального района Курской области	10
	Система учреждений обслуживания	10
	Обоснование расчетных показателей, содержащихся в основной части Местных нормативов градостроительного проектирования	11
	Раздел I. Объекты муниципального жилищного фонда поселения муниципального района Курской области	11
	Раздел II. Объекты здравоохранения	12
	Раздел III. Объекты физической культуры и спорта	14
	Раздел IV. Объекты культуры и искусства	14
	Раздел V. Объекты образования	16
	Раздел VI. Объекты услуг общественного питания, торговли, бытового обслуживания и иных услуг для населения	19
	Раздел VII. Объекты автомобильного транспорта	20
	Раздел VIII. Объекты электроснабжения	22
	Раздел IX. Объекты теплоснабжения	23
	Раздел X. Объекты газоснабжения	24
	Раздел XI. Объекты водоснабжения	24
	Раздел XII. Объекты водоотведения	25
	Раздел XIII. Объекты, предназначенные для утилизации и переработки бытовых и промышленных отходов	26
	Раздел XIV. Объекты, включая земельные участки, предназначенные для организации ритуальных услуг и содержания мест захоронения	27
	Раздел XV. Объекты рекреационного назначения	28

Состав документации

Номер тома	Обозначение	Наименование	Примечание
1		Основная часть проекта. Правила и область применения	книга, 2 экз.
2		Материалы по обоснованию расчетных показателей, содержащихся в основной части нормативов градостроительного проектирования	книга, 2 экз.
		Материалы проекта, передаваемые заказчику на электронных носителях	
		CD – диск - в виде файлов в формате Acrobat Reader; - текстовые и табличные материалы в виде файлов в соответствующих форматах MS Office	2 диска

Проект выполнен в соответствии с действующими нормами, правилами и стандартами

Нормативно-правовая база

Федеральные законы

- ✓ Градостроительный кодекс Российской Федерации от 29 декабря 2004 года № 190-ФЗ;
- ✓ Земельный кодекс Российской Федерации от 25 октября 2001 года № 136-ФЗ;
- ✓ Жилищный кодекс Российской Федерации от 29 декабря 2004 года № 188-ФЗ;
- ✓ Водный кодекс Российской Федерации от 3 июня 2006 года № 74-ФЗ;
- ✓ Лесной кодекс Российской Федерации от 4 декабря 2006 года № 200-ФЗ;
- ✓ Федеральный закон от 14 марта 1995 года № 33-ФЗ «Об особо охраняемых природных территориях»;
- ✓ Федеральный закон от 12 января 1996 года № 8-ФЗ «О погребении и похоронном деле»;
- ✓ Федеральный закон от 24 июня 1998 года № 89-ФЗ «Об отходах производства и потребления»;
- ✓ Федеральный закон от 30 марта 1999 года № 52-ФЗ «О санитарно-эпидемиологическом благополучии населения»;
- ✓ Федеральный закон от 4 мая 1999 года № 96-ФЗ «Об охране атмосферного воздуха»;

- ✓ Федеральный закон от 10 января 2002 года № 7-ФЗ «Об охране окружающей среды»;
- ✓ Федеральный закон от 25 июня 2002 года № 73-ФЗ «Об объектах культурного наследия (памятниках истории и культуры) народов Российской Федерации»;
- ✓ Федеральный закон от 27 декабря 2002 года № 184-ФЗ «О техническом регулировании»;
- ✓ Федеральный закон от 6 октября 2003 года № 131-ФЗ «Об общих принципах организации местного самоуправления в Российской Федерации»;
- ✓ Федеральный закон от 8 ноября 2007 года № 257-ФЗ «Об автомобильных дорогах и о дорожной деятельности в Российской Федерации и о внесении изменений в отдельные законодательные акты Российской Федерации»;
- ✓ Федеральный закон от 4 декабря 2007 № 329 «О физической культуре и спорте»;
- ✓ Федеральный закон от 27 июля 2010 года № 190-ФЗ «О теплоснабжении»;
- ✓ Федеральный закон от 7 декабря 2011 года № 416-ФЗ «О водоснабжении и водоотведении».

Иные нормативные акты Российской Федерации

- ✓ Постановление Правительства Российской Федерации от 20 июня 2006 года № 384 «Об утверждении Правил определения границ зон охраняемых объектов и согласования градостроительных регламентов для таких зон»;
- ✓ Постановление Правительства Российской Федерации от 26 апреля 2008 года № 315 «Об утверждении Положения о зонах охраны объектов культурного наследия (памятников истории и культуры) народов Российской Федерации»;
- ✓ Постановление Правительства Российской Федерации от 14 декабря 2009 года № 1007 (ред. от 01.11.2012) «Об утверждении Положения об определении функциональных зон в лесопарковых зонах, площади и границ лесопарковых зон, зеленых зон»;
- ✓ Распоряжение Правительства Российской Федерации от 3 июля 1996 года № 1063-р «О социальных нормативах и нормах»;
- ✓ Распоряжение Правительства Российской Федерации от 19 октября 1999 года № 1683-р «О методике определения нормативной потребности субъектов Российской Федерации в объектах социальной инфраструктуры»;

✓ Распоряжение Правительства Российской Федерации от 21 июня 2010 года № 1047-р «О перечне национальных стандартов и сводов правил (частей таких стандартов и сводов правил), в результате применения которых на обязательной основе обеспечивается соблюдение требований Федерального закона «Технический регламент о безопасности зданий и сооружений»;

✓ Приказ Федерального агентства по техническому регулированию и метрологии от 1 июня 2010 года № 2079 «Об утверждении Перечня документов в области стандартизации, в результате применения которых на добровольной основе обеспечивается соблюдение требований Федерального закона от 30 декабря 2009 года № 384-ФЗ «Технический регламент о безопасности зданий и сооружений».

Законодательные и нормативные акты Курской области

- ✓ Закон Курской области от 01.12.2004 № 60-ЗКО «О границах муниципальных образований Курской области»
- ✓ Закон Курской области от 31.10.2006 № 76-ЗКО «О градостроительной деятельности в Курской области»;
- ✓ Закон Курской области от 22 ноября 2007 года № 118-ЗКО «Об особо охраняемых природных территориях Курской области».

Строительные нормы и правила (СНиП). Своды правил по проектированию и строительству (СП)

Свод правил СП 42.13330.2011 «СНиП 2.07.01-89*. Градостроительство. Планировка и застройка городских и сельских поселений». Актуализированная редакция СНиП 2.07.01-89*», утвержденный приказом Министерства регионального развития Российской Федерации от 28 декабря 2010 г. №820;

Методические рекомендации по развитию сети образовательных организаций и обеспеченности населения услугами таких организаций, включающие требования по размещению организаций сферы образования, в том числе в сельской местности, исходя из норм действующего законодательства Российской Федерации, с учетом возрастного состава и плотности населения, транспортной инфраструктуры и других факторов, влияющих на доступность и обеспеченность населения услугами сферы образования, утвержденными заместителем Министра образования и науки Российской Федерации А.А. Климовым 4 мая 2016 г. №АК-15/02вн;

Методические рекомендации по развитию сети медицинских организаций государственной системы здравоохранения и муниципальной системы здравоохранения, утвержденные приказом Министерства здравоохранения Российской Федерации от 8 июня 2016 года № 358;

Методические рекомендации по развитию сети организаций сферы физической культуры и спорта и обеспеченности населения услугами таких организаций, утвержденные Приказом Министерства спорта Российской Федерации от 25 мая 2016 г. №586.

Правила создания, охраны и содержания зеленых насаждений в городах Российской Федерации, утвержденные Приказом Госстроя России от 15.12.1999 N 153. МДС 13-5.2000.

СанПиН 42-128-4690-88. Санитарные правила содержания территорий населенных мест.

СанПиН 2.1.2882-11. Гигиенические требования к размещению, устройству и содержанию кладбищ, зданий и сооружений похоронного назначения.

СП 2.1.7.1038-01. Гигиенические требования к устройству и содержанию полигонов для твердых бытовых отходов.

СП 131.13330.2012 Строительная климатология. Актуализированная редакция СНиП 23-01-99*.

Цели и задачи Местных нормативов градостроительного проектирования (МНГП)

Местные нормативы градостроительного проектирования Беличанского сельсовета Беловского района Курской области разрабатываются в целях обеспечения благоприятных условий жизнедеятельности человека, путем установления совокупности расчетных показателей минимально допустимого уровня обеспеченности объектами местного значения, относящимися к областям, предусмотренным частью 4 статьи 29.2. Градостроительного кодекса Российской Федерации №190-ФЗ от 29.12.2014г. и статьей 16 Закона Курской области от 31.10.2006 № 76-ЗКО «О градостроительной деятельности в Курской области», населения Беличанского сельсовета и расчетные показатели максимально допустимого уровня территориальной доступности таких объектов для населения Беличанского сельсовета.

Согласно части 4 статьи 29 Градостроительного Кодекса РФ, нормативы градостроительного проектирования поселения, городского округа устанавливают совокупность расчетных показателей минимально допустимого уровня обеспеченности объектами местного значения поселения, городского округа, относящимися к областям, указанным в пункте 1 части 5 статьи 23 Градостроительного Кодекса РФ, объектами благоустройства территории, иными объектами местного значения поселения, городского округа и расчетных показателей максимально допустимого уровня территориальной доступности таких объектов для населения поселения, городского округа.

Нормируемыми объектами местного значения являются объекты местного значения поселения, городского округа, относящиеся к следующим областям:

- а) электро-, тепло-, газо- и водоснабжение населения, водоотведение;
- б) автомобильные дороги местного значения;
- в) физическая культура и массовый спорт, образование, здравоохранение, утилизация и переработка бытовых и промышленных отходов (с 01.01.2016 – обработка, утилизация, обезвреживание, размещение твердых коммунальных отходов) в случае подготовки генерального плана городского округа;
- г) иные области в связи с решением вопросов местного значения поселения, городского округа.

Законом Курской области от 31.10.2006 №76-ЗКО «О градостроительной деятельности в Курской области» статья 16 установлены объекты местного значения для поселения.

К объектам местного значения, подлежащим отображению на схеме территориального планирования муниципального района, генеральном плане поселения, генеральном плане городского округа, относятся:

- 1) объекты, находящиеся в собственности муниципального образования;
- 2) объекты водоотведения, электро-, тепло-, газо-, водоснабжения населения муниципального образования;
- 3) автомобильные дороги и сооружения на них в границах муниципального образования;
- 4) объекты капитального строительства, реконструкция, капитальный ремонт которых будет предусмотрен за счет или с участием средств местного бюджета или строительство которых необходимо для осуществления полномочий по вопросам местного значения, определенных федеральным законодательством.

Федеральным законом "Об общих принципах организации местного самоуправления в Российской Федерации" от 06.10.2003 г. №131-ФЗ установлены вопросы местного значения городского, сельского поселения.

В данном проекте Местных нормативов градостроительного проектирования Беличанского сельсовета определены расчетные показатели минимально допустимого уровня обеспеченности и максимально допустимого уровня территориальной доступности объектов местного значения, соответствующих законодательству и требованиям технических регламентов.

Основными задачами проекта МНГП являются:

- 1) проведение комплексного анализа территории муниципального образования;
- 2) расчет с учетом проведенного анализа:
 - показателей минимально допустимого уровня обеспеченности населения муниципального образования объектами местного значения,
 - показателей территориальной доступности таких объектов для населения муниципального образования;
- 3) установление правил и области применения расчетных показателей, содержащихся в основной части местных нормативов градостроительного проектирования, в целях создания нормативных показателей градостроительного проектирования для подготовки документов территориального планирования, градостроительного зонирования и документации по планировке территорий.

Расположение и природно-климатические условия Беличанского сельсовета Беловского района Курской области

Расположение в системе расселения и административно-территориальное устройство

Система расселения – это территориальная организация населения, территориальное сочетание поселений, между которыми существует более или менее четкое распределение функций, а также наличие системообразующих территориальных производственных и социальных связей, включающих миграцию населения. В этой системе присутствует структурность и иерархичность – наличие групп функционально объединенных поселений во главе с центром, поселения различаются по уровню их социально-экономического потенциала и функциональной специализации.

Система расселения МО Беличанский сельсовет, как и Беловского района в целом, формировалась в результате перемещения населения с целью освоения новых сельскохозяйственных земель.

На основании закона Курской области от 01.12.2004 №60-ЗКО «О границах муниципальных образований Курской области» (ред. от 22.06.2015), в состав МО Беличанский сельсовет входят три сельских населённых пункта:

4. с. Белица;
5. пос. ст. Сосновый Бор;
6. д. Суходол.

Указанным законом определены границы МО Беличанский сельсовет, в пределах которых и действует настоящий генеральный план. Результаты инструментального закрепления границ муниципального образования легли в основу графических материалов проекта генерального плана.

Таблица 1 – Сведения о населенных пунктах муниципального образования

№ п/п	Населенный пункт	Население на 01.01.2017 г.	Расстояние до Центра МО, км.
1	с. Белица	1 095	-
2	д. Суходол	135	9
3	п. ст. Сосновый бор	61	7
	Всего по поселению	1 291	х

Природно-климатические условия

Климат МО Беличанский сельсовет Беловского района умеренно-континентальный с продолжительным безморозным периодом, достаточным годовым количеством осадков и тепла для возделывания всех районированных сельскохозяйственных культур.

Район расположен в южной агроклиматической зоне Курской области. По условиям теплообеспеченности он относится к умеренному поясу.

По схематической карте климатического районирования для строительства территории России МО Беличанский сельсовет Беловского района Курской области приурочен к району II, подрайону II В.

Господствующая роза ветров: летом – «северо-запад», зимой – «юго-запад».

Зимой снежный покров достигает 15-40 см, промерзание грунта 30-60 см, средняя температура днем -5°C , -9°C , ночью до -12°C , морозы до -23°C , -24°C , абсолютный минимум до -37°C .

Летом характерны кратковременные ливни, иногда с градом и шквалистым ветром, среднегодовое количество осадков – 547 мм, максимальное в июле – 72 мм. Средняя температура днем $+19^{\circ}\text{C}$, $+24^{\circ}\text{C}$, ночью до $+14^{\circ}\text{C}$, $+16^{\circ}\text{C}$, абсолютный максимум $+40^{\circ}\text{C}$.

Самые ветреные месяцы со средней скоростью ветра более 4,0 м/с – это период с ноября по март включительно. Наименьшие скорости ветра отмечаются в августе. Максимальные скорости ветра в зимний период фиксируются при ветрах южных и юго-западных направлений (19 м/сек), в летний период – при ветрах северо-западного и западного направления (18 м/сек).

Испарение с поверхности суши за год составляет 345-355 мм и в апреле-мае не компенсируется осадками. Минимальная абсолютная влажность отмечается в январе, максимальная – в июне.

Преобладающими направлениями ветров в зимний период являются юго-западные, весной – восток – юго-восточные, летом – западные и северо-западные.

Максимальная среднемесячная скорость ветра в январе составляет 5,7 м/с, минимальная – в июле – 3,2 м/с. В зимнее время при больших скоростях ветра происходит сдувание снега с открытых пространств. Предупредительной мерой является снегозадержание на этих участках. Весной из-за недостаточного увлажнения почвы наблюдаются суховеи и очень редко пыльные бури.

Социально-демографический состав и плотность населения на территории Беличанского сельсовета Беловского района Курской области

На территории сельсовета располагаются три населенных пункта с общей численностью населения за 2014 год 1364 человека. Плотность населения МО Беличанский сельсовет – 18,2 чел/км², этот показатель ниже среднего по Беловскому району (средняя плотность населения Беловского района Курской области 22,51 чел./км²).

Важнейшими социально-экономическими показателями формирования градостроительной системы любого уровня являются динамика численности населения, его возрастная структура. Наряду с природной, экономической и экологической составляющими они выступают в качестве основного фактора, влияющего на сбалансированное и устойчивое развитие территории поселения. Возрастной, половой и национальный составы населения во многом определяют перспективы и проблемы рынка труда, а значит, и трудовой потенциал той или иной территории

Таблица 2 – Численность населения в границах Беличанского сельсовета по данным переписей населения

год	тыс. чел.
2010	1 237

Таблица 3 – Динамика численности населения населенных пунктов МО «Беличанский сельсовет» (на начало года)

Нас. пункт/год	2013 г.	2014 г.	2015	2016	2017
1	2	3	4	5	6
с.Белица	1 163	1 169	1 122	1 111	1 095
п.ст. Сосновый Бор	60	57	56	58	61
д.Суходол	141	138	130	131	135

Плотность населения на 01.01.2014 год рассчитывается по данным госстатистики о численности населения и данным о площади населенных пунктов в границах кадастровых кварталов.

Таблица 4 – Плотность населения в границах населенных пунктов

	Площадь в границах кадастровых кварталов, га	Плотность населения, чел/га

с.Белица	1 019	1,15
п.ст. Сосновый Бор	50,94	1,12
д.Суходол	193,6	0,71
ИТОГО	1 263,54	х

Система учреждений обслуживания

Как правило, социально-культурные объекты размещают по принципу *ступенчатости*. Ступени определяются частотой пользования населением различными видами услуг или частотой спроса. Различают учреждения повседневного пользования (иногда в их составе особо выделяют учреждения первичного обслуживания), периодического (два-три раза в неделю) и эпизодического (два-три раза в месяц) пользования.

Учреждения повседневного пользования размещают в микрорайонах из расчета 5-7 минут ходьбы от наиболее удаленных жилых домов, что соответствует радиусу доступности порядка 500 м. В условиях низкой плотности населения данный радиус может быть увеличен до 1000 - 3000 м. Определенные объекты могут находиться в пределах транспортной доступности.

Учреждения периодического пользования располагают на обособленных участках жилых районов из расчета пешеходной доступности или затрат времени на проезд в общественном транспорте (включая подход к остановке) не более 15 мин, что отвечает радиусу доступности примерно 1500 м. В условиях низкой плотности населения данный радиус может быть увеличен до 60-минутной транспортной доступности.

Учреждения эпизодического пользования размещают на обособленных участках планировочных районов и в районном центре. Население пользуется этими учреждениями, приезжая в них на личном или общественном транспорте. Время, затрачиваемое на поездки, обычно строго не лимитируется, однако при их размещении стремятся исходить из 60-минутной доступности.

Учреждения повседневного пользования (детские сады, общеобразовательные школы, аптеки, фельдшерско-акушерские пункты, магазины, предприятия бытового обслуживания) размещаются в каждом населенном пункте, при очень низкой плотности населения – в соседнем населенном пункте, или административном центре поселения. Учреждения периодического пользования (больничные учреждения, учреждения культуры и искусства) размещаются как в населенных пунктах, так и в административном центре поселения. Учреждения эпизодического пользования преимущественно размещаются в районном центре обслуживания.

Обоснование расчетных показателей, содержащихся в основной части Местных нормативов градостроительного проектирования

Раздел I. Объекты муниципального жилищного фонда Беличанского сельсовета Беловского района Курской области

Глава 1. Расчетный показатель минимально допустимого уровня обеспеченности жилыми помещениями муниципального жилищного фонда Беличанского сельсовета, предоставляемыми по договорам социального найма

В соответствии с ч. 1 ст. 50 Жилищного кодекса Российской Федерации нормой предоставления площади жилого помещения по договору социального найма (далее по тексту настоящей главы - норма предоставления) является минимальный размер площади

жилого помещения, исходя из которого, определяется размер общей площади жилого помещения, предоставляемого по договору социального найма.

Согласно ч. 2 ст. 50 Жилищного кодекса Российской Федерации, норма предоставления устанавливается органом местного самоуправления в зависимости от достигнутого в соответствующем муниципальном образовании уровня обеспеченности жилыми помещениями, предоставляемыми по договорам социального найма, и других факторов.

Учетной нормой площади жилого помещения (далее по тексту настоящей главы – учетная норма) является минимальный размер площади жилого помещения, исходя из которого, определяется уровень обеспеченности граждан общей площадью жилого помещения в целях их принятия на учет в качестве нуждающихся в жилых помещениях.

В соответствии с ч. 5 ст. 50 Жилищного кодекса Российской Федерации учетная норма устанавливается органом местного самоуправления. Размер такой нормы не может превышать размер нормы предоставления, установленной данным органом.

Глава 2. Расчетный показатель минимально допустимого уровня обеспеченности служебными жилыми помещениями специализированного муниципального жилищного фонда Беличанского сельсовета.

Минимальная общая площадь служебного жилого помещения специализированного жилищного фонда не должна быть меньше минимальной общей площади жилого помещения, предоставляемого по договору социального найма.

Глава 3. Расчетный показатель минимально допустимого уровня обеспеченности жилыми помещениями в общежитиях, относящихся к специализированному муниципальному жилищному фонду Беличанского сельсовета.

Согласно ч.1 ст. 105 Жилищного кодекса Российской Федерации, жилые помещения в общежитиях предоставляются из расчета не менее шести квадратных метров жилой площади на одного человека.

Глава 4. Расчетный показатель минимально допустимого уровня обеспеченности жилыми помещениями маневренного фонда специализированного муниципального жилищного фонда Беличанского сельсовета.

Минимальная площадь жилого помещения в маневренном фонде установлена в соответствии с ч. 1 ст. 106 Жилищного кодекса Российской Федерации.

В соответствии со ст. 95 Жилищного кодекса Российской Федерации жилые помещения маневренного фонда предназначены для временного проживания:

- 1) граждан в связи с капитальным ремонтом или реконструкцией дома, в котором находятся жилые помещения, занимаемые ими по договорам социального найма;
- 2) граждан, утративших жилые помещения в результате обращения взыскания на эти жилые помещения, которые были приобретены за счет кредита банка или иной кредитной организации либо средств целевого займа, предоставленного юридическим лицом на приобретение жилого помещения, и заложены в обеспечение возврата кредита или целевого займа, если на момент обращения взыскания такие жилые помещения являются для них единственными;
- 3) граждан, у которых единственные жилые помещения стали непригодными для проживания в результате чрезвычайных обстоятельств;
- 4) иных граждан в случаях, предусмотренных законодательством.

Расчетные показатели максимально допустимого уровня территориальной доступности объектов муниципального жилищного фонда Беличанского сельсовета.

Максимально допустимый уровень территориальной доступности муниципального жилищного фонда не нормируется.

УЧРЕЖДЕНИЯ И ПРЕДПРИЯТИЯ ОБСЛУЖИВАНИЯ

Размещение учреждений и предприятий по обслуживанию следует предусматривать в общественных центрах в увязке с сетью общественного пассажирского транспорта.

Раздел II. Объекты здравоохранения

Глава 5. Расчетные показатели минимально допустимого уровня обеспеченности и максимально допустимого уровня территориальной доступности объектов здравоохранения местного значения для населения Беличанского сельсовета.

Таблица 5 – Обоснование расчетных показателей минимально допустимого уровня обеспеченности объектами здравоохранения

Наименование объектов	Единица измерения	Величина	Обоснование
Амбулаторно-поликлинические учреждения	Посещений в смену на 1 тыс. чел.	18,15	Социальные нормативы и нормы, утвержденные Распоряжением Правительства РФ от 03.07.1996 г. №1063-р (в редакции от 26.01.2017)
Больничные учреждения	Коек на 1 тыс. чел.	13,47	
Станции скорой медицинской помощи	Специальный автомобиль	1 на 10 тыс. чел	Социальные нормативы и нормы, утвержденные Распоряжением Правительства РФ от 03.07.1996 г. №1063-р (в редакции от 26.01.2017)
Аптеки	Объект	1 на 6,2 тыс. чел. - в сельских насел. пунктах 1 на 10 тыс. чел. – в городах до 50 тыс. чел	Социальные нормативы и нормы, утвержденные Распоряжением Правительства РФ от 03.07.1996 г. №1063-р (в редакции от 26.01.2017)
Выдвижные пункты скорой медицинской помощи	Специальный <u>автомобиль</u> мин	1 на 5 тыс. чел. сельского <u>поселения</u> 30	СП 42.13330.2011 Градостроительство. Планировка и застройка городских и сельских населенных пунктов

Фельдшерско-акушерские пункты	Объект	1 на населенный пункт, либо 1 на несколько населенных пунктов при территориальной близости таких населенных пунктов, при численности населения 0,3 - 0,7 тыс. чел	Не установлены
-------------------------------	--------	---	----------------

Расчет вместимости данных учреждений производится по заданию на проектирование, определяемому органами здравоохранения. Амбулаторно-поликлинические и больничные учреждения целесообразно размещать на группу населенных пунктов в поселениях с малочисленными населенными пунктами. Участковая больница, расположенная в городском или сельском поселении, обслуживает комплекс сельских поселений. С учетом численности населения возможна участковая больница.

Таблица 6 – Обоснование расчетных показателей максимально допустимого уровня территориальной доступности объектов здравоохранения

Наименование объектов	Единица измерения	Величина	Обоснование
Амбулаторно-поликлинические учреждения	м	1000	СП 42.13330.2011 Градостроительство. Планировка и застройка городских и сельских населенных пунктов
Аптеки	м	800	
Фельдшерско-акушерские пункты	мин	30	

Доступность амбулаторно-поликлинических и больничных учреждений – пешеходно-транспортная, доступность станций скорой медицинской помощи – транспортная на спецавтомобиле, доступность аптек и фельдшерско-акушерских пунктов – пешеходная.

фельдшерско-акушерские пункты и аптеки (аптечные пункты) амбулаторно-поликлинические учреждения необходимо располагать – в пределах 30-минутной пешеходно-транспортной доступности.

Место расположения и территория обслуживания станции скорой медицинской помощи, отделения скорой медицинской помощи поликлиники (больницы, больницы скорой медицинской помощи) устанавливаются с учетом численности и плотности населения, особенностей застройки, состояния транспортных магистралей, интенсивности автотранспортного движения, протяженности населенного пункта, с учетом 20-минутной транспортной доступности (Приказ Министерства здравоохранения РФ от 20 июня 2013 г. № 388н «Об утверждении Порядка оказания скорой, в том числе скорой специализированной, медицинской помощи»).

Раздел III. Объекты физической культуры и спорта

Глава 6. Расчетные показатели минимально допустимого уровня обеспеченности и максимально допустимого уровня территориальной доступности объектов физической культуры и массового спорта местного значения для населения Беличанского сельсовета.

Таблица 7 – Обоснование расчетных показателей минимально допустимого уровня обеспеченности объектами физической культуры и массового спорта

Наименование	Единица измерения	Значение	Обоснование
Спортивные залы	м ² площади пола на 1 тыс. чел.	60-80	СП 42.13330.2011 Градостроительство. Планировка и застройка городских и сельских поселений (Приложение Ж)
Плавательные бассейны	м ² зеркала воды на 1 тыс. чел.	20-25	
Стадионы	объект	1 на крупный населенный пункт, численностью от 3000 человек, или группу населенных пунктов	

Согласно СП 42.13330.2011, для малых поселений нормы расчета залов и бассейнов необходимо принимать с учетом минимальной вместимости объектов по технологическим требованиям. Комплексы физкультурно-оздоровительных площадок предусматриваются в каждом поселении. В сельских населенных пунктах экономически целесообразно размещение открытых спортивных площадок, спортивных залов в зданиях общеобразовательных школ.

Стадионы, спортзалы, бассейны являются объектами периодического пользования. Согласно СП 42.13330.2011, радиус обслуживания физкультурно-спортивных центров жилых районов составляет 1500 м. Учитывая низкую плотность населенных пунктов муниципального образования, целесообразно размещение спортивных объектов в радиусе 30-минутной пешеходно-транспортной доступности.

Раздел IV. Объекты культуры и искусства

Глава 7. Расчетные показатели минимально допустимого уровня обеспеченности объектами культуры и искусства местного значения для населения Беличанского сельсовета.

Таблица 11 – Обоснование расчетных показателей минимально допустимого уровня обеспеченности объектами культуры и искусства

Наименование	Единица измерения	Значение	Обоснование

Муниципальные библиотеки городского поселения	Объект	1 (универсальная) на 10 тыс. жителей с учетом пешеходной доступности, 1 (детская) на 5,5 тыс. детей, 1 (юношеская) на 17 тыс. жителей 15-24 лет	Методика определения нормативной потребности субъектов РФ в объектах социальной инфраструктуры, утвержденная распоряжением Правительства РФ от 19.10.1999 №1683-р (в ред. Распоряжения Правительства РФ от 23.11.2009 №1767-р)
Муниципальные библиотеки сельского поселения: стационарная опорная	объект	1	Методика определения нормативной потребности субъектов РФ в объектах социальной инфраструктуры, утвержденная распоряжением Правительства РФ от 19.10.1999 №1683-р (в ред. Распоряжения Правительства РФ от 23.11.2009 №1767-р)
библиотека в населенных пунктах	библиотечный пункт нестационарного обслуживания	1	
Муниципальные музеи городских поселений	Объект	1 на 25 тыс. человек	Методика определения нормативной потребности субъектов РФ в объектах социальной инфраструктуры, утвержденная распоряжением Правительства РФ от 19.10.1999 №1683-р (в ред. Распоряжения Правительства РФ от 23.11.2009 №1767-р)
Муниципальные музеи сельских поселений	Объект	1 на 10 тысяч человек	
Муниципальные архивы	Объект на муниципальный район или городское	1	

	поселение		
Учреждения культурно-досугового типа	Зрительские места	80 на 1 тыс. жителей	СП 42.13330.2011 Градостроительство. Планировка и застройка городских и сельских поселений (Приложение Ж)

Муниципальный музей может быть образован при наличии соответствующих фондов. Муниципальный архив может быть объектом муниципального района.

Муниципальные библиотеки, музеи, архивы являются объектами преимущественно периодического и эпизодического пользования. Учреждения культурно-досугового типа - постоянного и периодического пользования. Положение объектов на определенной ступени системы обслуживания определяет территориальную доступность объектов: для библиотек и учреждений культурно-досугового типа она составляет 30-минутную пешеходно-транспортную доступность, для архива и музеев - 60-минутную транспортную доступность.

Согласно СП 42.13330.2011, рекомендуется формировать единые комплексы для культурного и физкультурно-оздоровительного обслуживания для использования учащимися и населением с соответствующим суммированием нормативов. Вместимость музеев и архивов определяются заданием на проектирование.

Раздел V. Объекты образования

Глава 8. Расчетные показатели минимально допустимого уровня обеспеченности и максимально допустимого уровня территориальной доступности объектов образования для населения Беличанского сельсовета.

Таблица 12 Расчет показателя минимально допустимого уровня обеспеченности детскими дошкольными организациями

Объекты дошкольного образования	Число мест в расчете на 100 детей в возрасте от 0 до 7 лет	Значение	Обоснование
Городские поселения	шт	65	Письмо Министерства образования и науки РФ от 4 мая 2016 г. N АК-950/02 о методических рекомендациях по развитию сети образовательных организаций и обеспеченности населения услугами таких организаций, включающие требования по размещению организаций сферы образования, в том числе в сельской местности, исходя из норм действующего законодательства российской федерации, с учетом возрастного состава и плотности населения, транспортной инфраструктуры и других факторов, влияющих на
Сельские поселения	шт	45	

			доступность и обеспеченность населения услугами сферы образования
--	--	--	---

Таблица 13 Расчет показателя минимально допустимого уровня обеспеченности общеобразовательными организациями

Объекты общего образования	Число мест в образовательных организациях в расчете на 100 детей в возрасте от 7 до 18 лет	Значение	Обоснование
Городское поселение	шт	95	Письмо Министерства образования и науки РФ от 4 мая 2016 г. N АК-950/02 о методических рекомендациях по развитию сети образовательных организаций и обеспеченности населения услугами таких организаций, включающие требования по размещению организаций сферы образования, в том числе в сельской местности, исходя из норм действующего законодательства российской федерации, с учетом возрастного состава и плотности населения, транспортной инфраструктуры и других факторов, влияющих на доступность и обеспеченность населения услугами сферы образования
Сельское поселение	шт	45	

Таблица 14 Расчет показателя минимально допустимого уровня обеспеченности дополнительного образования

Дополнительное образование детей	Число мест на программах дополнительного образования в расчете на 100 детей в возрасте от 5 до 18 лет	Значение	Обоснование
		75	Письмо Министерства образования и науки РФ от 4 мая 2016 г. № АК-950/02 о методических рекомендациях по развитию сети образовательных организаций и обеспеченности населения услугами таких организаций,
	Число мест на программах дополнительного образования,		

	реализуемых на базе общеобразовательных организаций, в расчете на 100 обучающихся в общеобразовательных организациях		включающие требования по размещению организаций сферы образования, в том числе в сельской местности, исходя из норм действующего законодательства российской федерации, с учетом возрастного состава и плотности населения, транспортной инфраструктуры и других факторов, влияющих на доступность и обеспеченность населения услугами сферы образования.
В городском поселении		45	
В сельском поселении		65	
	Число мест на программах дополнительного образования, реализуемых на базе образовательных организаций (за исключением общеобразовательных организаций) реализующих программы дополнительного образования		
В городском поселении		30	
В сельском поселении		10	

Таблица 15 Обоснование максимально допустимого уровня пешеходной доступности объектов образования

№ п/п	Наименование объектов	Единица измерения	Величина	Обоснование
1.	Дошкольные образовательные организации	м	500	СП 42.13330.2011 Градостроительство. Планировка и застройка городских и сельских

2.	Общеобразовательные организации	м		населенных пунктов
	I- II ступень обучения*	м	500** в городском поселении 2000** в сельском поселении	
	III ступень обучения*	м	500** в городском поселении 4000** в сельском поселении	
3.	Организации дополнительного образования для детей	Не нормируется		

*I ступень (начальное общее образование) — 4 года;

II ступень (основное общее образование) — 5 лет;

III ступень (среднее (полное) общее образование) — 2 года.

** - размещение общеобразовательных организаций допускается на расстоянии транспортной доступности: для учащихся I ступени обучения - 15 мин (в одну сторону), для учащихся II-III ступеней - не более 50 мин (в одну сторону).

Учащиеся сельских общеобразовательных организаций, проживающие на расстоянии свыше 1км от организации, подлежат транспортному обслуживанию. Подвоз учащихся осуществляется на транспорте, предназначенном для перевозки детей. Предельный пешеходный подход учащихся к месту сбора на остановке должен быть не более 500м.

Раздел VI. Объекты услуг общественного питания, торговли, бытового обслуживания и иных услуг для населения

Глава 9. Расчетные показатели минимально допустимого уровня обеспеченности и максимально допустимого уровня территориальной доступности объектов общественного питания, торговли, бытового обслуживания населения Беличанского сельсовета.

Таблица 16 – Обоснование расчетных показателей минимально допустимого уровня обеспеченности объектами общественного питания, торговли, бытового обслуживания

п/п	Наименование объектов	Единица измерения	Величина	Обоснование
.	Магазины	м ² торговой площади на 1 тыс. чел.	28 0 городские поселения	СП 42.13330.2011 Градостроительство. Планировка и застройка городских и сельских поселений (Приложение Ж)

			30 0 сельские поселения	
.	Предприятия общественного питания	мест на 1 тыс. чел.	40	
.	Предприятия бытового обслуживания	рабочих мест на 1 тыс. чел.	9	
.	Отделение связи	объект	1	
	Отделения банков, операционная касса	операционная касса	1 на 10 тысяч человек	

Таблица 17 – Обоснование расчетных показателей максимально допустимого уровня территориальной доступности объектов общественного питания, торговли, бытового обслуживания

№ п/п	Наименование объектов	Единица измерения	Величина	Обоснование
1.	Магазины	м	в городских населенных пунктах –500 – 800, в сельских населенных пунктах –2000	СП 42.13330.2011 Градостроительство. Планировка и застройка городских и сельских поселений (пункт 10.4, таблица 5)
2.	Предприятия общественного питания	м		
3.	Предприятия бытового обслуживания	м		
4.	Отделение связи	м	в городских населенных пунктах –500м (15 мин – транспортная доступность в сельских населенных пунктах)	

Раздел VII. Объекты автомобильного транспорта

Глава 10. Расчетные показатели минимально допустимого уровня обеспеченности и максимально допустимого уровня территориальной доступности автомобильных дорог местного значения для населения Беличанского сельсовета.

Расчетные показатели плотности автомобильных дорог общего пользования определяют минимально допустимый уровень обеспеченности автомобильными дорогами общего пользования местного значения.

Протяженность сети автомобильных дорог общего пользования – суммарная протяженность участков автомобильных дорог, образующих сеть автомобильных дорог общего пользования.

Плотность сети автомобильных дорог – это отношение протяженности сети автомобильных дорог общего пользования, проходящих по территории, к площади территории.

Улично-дорожная сеть – объект транспортной инфраструктуры, являющийся частью территории поселений, ограниченной красными линиями и предназначенной для движения транспортных средств и пешеходов, упорядочения застройки и прокладки инженерных коммуникаций (при соответствующем технико-экономическом обосновании), а также обеспечения транспортных и пешеходных связей территорий поселений как составной части их путей сообщения. Основными элементами улично-дорожной сети являются улицы, проспекты, переулки, проезды, набережные, площади, тротуары, пешеходные и велосипедные дорожки, а также искусственные и защитные дорожные сооружения, элементы обустройства. По своему функциональному назначению улично-дорожная сеть относится к автомобильным дорогам общего пользования местного значения в границах населенных пунктов.

Общая протяженность транспортной и улично-дорожной сети поселения составляет 42,3 км, включая улично-дорожную сеть и магистральные дороги. Улично-дорожная сеть составляет 15,1 км.

Общая площадь территории поселения – 75 кв. км. Существующая площадь населенных пунктов составляет 12,64 кв.км.

Таким образом, плотность сети автомобильных дорог как отношение существующей протяженности улично-дорожной сети к общей площади населенных пунктов составляет: 1,19 км/км².

При подготовке проекта генерального плана, или проекта внесения изменений в генеральный план учитывается существующая плотность автомобильных дорог.

При подготовке проекта генерального плана следует предусматривать единую систему транспорта и улично-дорожной сети в увязке с планировочной структурой поселения и прилегающей к нему территории, обеспечивающую удобные, быстрые и безопасные транспортные связи со всеми функциональными зонами, с другими поселениями системы расселения, объектами, расположенными вне границ населенных пунктов, объектами внешнего транспорта и автомобильными дорогами общей сети.

Затраты времени на передвижение от мест проживания до мест работы для 90% трудящихся (в один конец) не должны превышать 30 мин.

Пропускную способность сети улиц, дорог и транспортных пересечений, число мест хранения автомобилей следует определять исходя из уровня автомобилизации на расчетный срок, автомобилей на 1000 чел.: 350 легковых автомобилей, включая 3-4 такси и 2-3 ведомственных автомобиля, 25-40 грузовых автомобилей в зависимости от состава парка. Число мотоциклов и мопедов на 1000 чел. следует принимать 100-150 единиц.

Число автомобилей, прибывающих в город-центр (районный центр) из других населенных пунктов системы расселения, и транзитных определяется специальным расчетом.

Сеть улиц и дорог

Улично-дорожную сеть населенных пунктов следует проектировать в виде непрерывной системы с учетом функционального назначения улиц и дорог, интенсивности транспортного, велосипедного и пешеходного движения, архитектурно-планировочной организации территории и характера застройки. В составе улично-

дорожной сети следует выделять улицы и дороги магистрального и местного значения, а также главные улицы. Категории улиц и дорог городов следует назначать в соответствии с классификацией, приведенной в таблице 7 СП 42.13330.2011 Градостроительство. Планировка и застройка городских и сельских населенных пунктов.

Глава 11. Расчетные показатели минимально допустимого уровня обеспеченности и максимально допустимого уровня территориальной доступности парковками (парковочными местами) для населения Беличанского сельсовета.

Согласно СП 42.13330.2011 Градостроительство. Планировка и застройка городских и сельских населенных пунктов, число мест хранения автомобилей следует определять исходя из уровня автомобилизации на расчетный срок: 350 легковых автомобилей на 1000 чел.

Открытые стоянки для временного хранения легковых автомобилей следует предусматривать из расчета не менее чем для 70% расчетного парка индивидуальных легковых автомобилей.

На селитебных территориях и на прилегающих к ним производственных территориях следует предусматривать гаражи и открытые стоянки для постоянного хранения не менее 90% расчетного числа индивидуальных легковых автомобилей при пешеходной доступности не более 800 м.

Таким образом, минимально допустимый уровень обеспеченности парковочными местами составит 245 мест на 1 тыс. чел. Данный норматив не распространяется на кварталы индивидуальной жилой застройки с приусадебными участками, так как на них размещаются индивидуальные гаражи и места постоянного хранения личного автотранспорта.

Раздел VIII. Объекты электроснабжения

Глава 12. Расчетные показатели минимально допустимого уровня территориальной обеспеченности и максимально допустимого уровня территориальной доступности объектов электроснабжения для населения Беличанского сельсовета.

Определение электрической нагрузки на электроисточники следует производить с учетом использования энергосберегающих технологий и экономных бытовых электроприемников:

- для промышленных предприятий - по опросным листам действующих предприятий, проектам новых, реконструируемых или аналогичных предприятий, а также по укрупненным показателям;

- для жилищно-коммунального сектора - в соответствии с РД 34.20.185-94 "Инструкция по проектированию городских электрических сетей" и СП 31-110-2003 г.

Таблица 18 - Обоснование укрупненных показателей электропотребления

Категория населенного пункта			Обоснование
	Электропотребление, кв-ч/год на 1 чел	Использование максимума электрической нагрузки, ч/год	
			СП 42.13330.2011 Градостроительство. Планировка и застройка городских и сельских поселений (приложение

Поселки и сельские поселения (без кондиционеров)			Н) Региональные нормативы градостроительного проектирования, утвержденными постановлением Администрации Курской области от 15.11.2011 года №577-па, таблица 43.
Не оборудованные стационарными электроплитами	950	4100	
Оборудованные электроплитами (100%)	1350	4400	

Для определения в целях градостроительного проектирования минимально допустимого уровня обеспеченности объектами, следует использовать норму минимальной обеспеченности населения (территории) соответствующим ресурсом и характеристики планируемых к размещению объектов.

Нормы электропотребления и использования максимума электрической нагрузки следует использовать в целях градостроительного проектирования в качестве укрупнённых показателей электропотребления.

Максимально допустимый уровень территориальной доступности объектов электроснабжения не нормируется.

Раздел IX. Объекты теплоснабжения

Глава 13. Расчетные показатели минимально допустимого уровня территориальной обеспеченности и максимально допустимого уровня территориальной доступности объектов теплоснабжения для населения Беличанского сельсовета.

Решения по проектированию и перспективному развитию сетей теплоснабжения следует осуществлять на основании следующих документов:

- СП 42.13330.2011 "Градостроительство. Планировка и застройка городских и сельских поселений. Актуализированная редакция СНиП 2.07.01-89*";
- СНиП 11-04-2003 "Инструкция о порядке разработки, согласования, экспертизы и утверждения градостроительной документации";
- СП 131.13330.2012 «Строительная климатология» (актуализированная версия) ;
- СанПиН 2.2.1/2.1.1.1200-03 "Санитарно-защитные зоны и санитарная классификация предприятий, сооружений и иных объектов" (новая редакция);
- СП 36.13330.2012 "Магистральные трубопроводы";
- СН 452-73 "Нормы отвода земель для магистральных трубопроводов";
- СП 60.13330.2012 "Отопление, вентиляция и кондиционирование";
- СП 124.13330.2012 "Тепловые сети";
- СП 89.13330.2012 "Котельные установки";
- СП 41-101-95 "Проектирование тепловых пунктов";

- МДК 4-05.2004 " Методика определения потребности в топливе, электроэнергии и воде при производстве и передаче тепловой энергии и теплоносителей в системе коммунального теплоснабжения".

Удельные показатели максимальной тепловой нагрузки на отопление и вентиляцию жилых домов, Вт/м2(Для зданий строительства после 2015 г.) - СП 124.13330.2012.

Удельные показатели максимальной тепловой нагрузки на отопление и вентиляцию жилых домов, Вт/м2 (Для зданий строительства после 2015 г.)*					
Этажность жилых зданий	Расчетная температура наружного воздуха для проектирования отопления, °С				
	20	25	30	35	40
1-3-этажные отдельно стоящие	6 4	6 7	2	7	8 1
2-3-этажные блокированные	5 1	5 5	9	4	6 7
4-6-этажные	4 2	4 5	9	5	5 9

Расчетные тепловые нагрузки определяются:

- для существующей застройки населенных пунктов и действующих промышленных предприятий – по проектам с уточнением по фактическим тепловым нагрузкам;

- для намечаемых к строительству промышленных предприятий – по укрупненным нормам развития основного (профильного) производства или проектам аналогичных производств;

- для намечаемых к застройке жилых районов – по укрупненным показателям в соответствии с СП 124.13330.2012, для зданий общественно-бытового и социального назначения в соответствии с МДК 4-05-2004 либо по проектам-аналогам.

Проектируемые отдельно стоящие котельные, в том числе с установками комбинированной выработки тепла и электроэнергии, следует размещать преимущественно в промышленных и коммунально-складских зонах в центре тепловых нагрузок.

Размеры земельных участков для отдельно стоящих котельных, размещаемых в районах жилой застройки, следует принимать по [таблице 40](#) Региональных нормативов градостроительного проектирования Курской области, утвержденных постановлением Администрации Курской области от 15.11.2011 №577-па .

Максимально допустимый уровень территориальной доступности объектов теплоснабжения не нормируется.

Раздел X. Объекты газоснабжения

Глава 14. Расчетные показатели минимально допустимого уровня территориальной обеспеченности и максимально допустимого уровня территориальной доступности объектов газоснабжения для населения Беличанского сельсовета.

Таблица 19 – Обоснование расчетных показателей минимально допустимого уровня обеспеченности объектами газоснабжения

Наименование норматива, (потребители ресурса)	Единица измерения	Величина	Обоснование
Природный газ, при наличии централизованного горячего водоснабжения	м ³ / год на 1 чел.	120	Согласно СП 124.13330.2012 СП 42-101- 2003
Природный газ, при горячем водоснабжении от газовых водонагревателей	м ³ / год на 1 чел.	294	
При отсутствии всяких видов горячего водоснабжения (в сельской местности).	м ³ / год на 1 чел.	176	

Годовые расходы газа на нужды предприятий торговли, бытового обслуживания непромышленного характера и т. п. допускается принимать в размере до 5 % суммарного расхода теплоты на жилые дома.

Годовые расходы газа на нужды промышленных и сельскохозяйственных предприятий следует определять по объектам аналогам или на основе технологических норм расхода топлива (теплоты).

Годовые и расчетные часовые расходы теплоты на нужды отопления, вентиляции и горячего водоснабжения определяют в соответствии с указаниями СП 30.13330.2012, СП 60.13330.2012 и СП 124.13330.2012.

Максимально допустимый уровень территориальной доступности объектов газоснабжения не нормируется.

Раздел XI. Объекты водоснабжения

Глава 15. Расчетные показатели минимально допустимого уровня территориальной обеспеченности и максимально допустимого уровня территориальной доступности объектов водоснабжения для населения Беличанского сельсовета.

Расчетное среднесуточное водопотребление населенных пунктов определяется как сумма расходов воды на хозяйственно-бытовые и питьевые нужды, нужды промышленных и сельскохозяйственных предприятий с учетом расходов воды на поливку.

Удельное хозяйственно-питьевое водопотребление в населенных пунктах определяется в соответствии с СП 30.13330.2010* "СНиП 2.04.01-85* Внутренний водопровод и канализация зданий", СП 42.13330.2011 Градостроительство. Планировка и застройка городских и сельских поселений.

Степень благоустройства районов жилой застройки	Удельное хозяйственно-питьевое водопотребление в населенных пунктах на одного жителя среднесуточное (за год), л/сут.
Застройка зданиями, оборудованными внутренним водопроводом и канализацией: без ванн	125–160

с ванными и местными водонагревателями	160–230
с централизованным горячим водоснабжением	230–350

Для районов застройки зданиями с водопользованием из водоразборных колонок удельное среднесуточное (за год) водопотребление на одного жителя следует принимать 30—50 л/сут.

Удельное водопотребление включает расходы воды на хозяйственно-питьевые и бытовые нужды в общественных зданиях (по классификации, принятой в СП 44.13330), за исключением расходов воды для домов отдыха, санаторно-туристских комплексов и пионерских лагерей, которые должны приниматься согласно СП 30.13330 и технологическим данным.

Количество воды на нужды промышленности, обеспечивающей население продуктами, и неучтенные расходы при соответствующем обосновании допускается принимать дополнительно в размере 10-20% суммарного расхода на хозяйственно-питьевые нужды населенного пункта.

Для районов (микрорайонов), застроенных зданиями с централизованным горячим водоснабжением, следует принимать непосредственный отбор горячей воды из тепловой сети в среднем за сутки 40% общего расхода воды на хозяйственно-питьевые нужды и в час максимального водозабора - 55% этого расхода. При смешанной застройке следует исходить из численности населения, проживающего в указанных зданиях.

Максимально допустимый уровень территориальной доступности объектов водоснабжения не нормируется.

Раздел XII. Объекты водоотведения

Глава 16. Расчетные показатели минимально допустимого уровня территориальной обеспеченности и максимально допустимого уровня территориальной доступности объектов водоотведения для населения Беличанского сельсовета.

Проектирование систем канализации населенных пунктов следует производить в соответствии с требованиями Водного кодекса Российской Федерации, СП 30.13330.2012, СП 32.13330.2012, СП 42.13330.2011, СанПиН 2.1.5.980-00.

СП 30.13330.2010* "СНиП 2.04.01-85* Внутренний водопровод и канализация зданий"

СП 32.13330.2012 Канализация. Наружные сети и сооружения.

СП 42.13330.2011 Градостроительство. Планировка и застройка городских и сельских поселений.

СанПиН 2.1.5.980-00 Гигиенические требования к охране поверхностных вод

СанПиН 2.2.1/2.1.1.1200-03 "Санитарно-защитные зоны и санитарная классификация предприятий, сооружений и иных объектов"

При проектировании стока поверхностных вод следует руководствоваться требованиями СП 32.13330.2012, СП 42.13330.2011, СанПиН 2.1.5.980-00.

Мощность объектов водоотведения определяется расчетным водопотреблением участков застройки с учетом особенностей рельефа.

При наличии канализационных стоков должны быть предусмотрены очистные сооружения.

Проекты канализации объектов разрабатываются одновременно с проектами водоснабжения с обязательным анализом баланса водопотребления и отведения сточных

вод. При этом необходимо рассматривать возможность использования очищенных сточных и дождевых вод для производственного водоснабжения и орошения.

Максимально допустимый уровень территориальной доступности объектов водоотведения не нормируется.

Раздел XIII. Объекты, предназначенные для утилизации и переработки бытовых и промышленных отходов

Глава 17. Расчетные показатели минимально допустимого уровня обеспеченности и максимально допустимого уровня территориальной доступности объектов, предназначенных для утилизации и переработки бытовых и промышленных отходов

Нормативные требования к размещению полигонов твердых бытовых отходов (ТБО) установлены в соответствии с требованиями Федерального закона от 24.06.1998 № 89-ФЗ «Об отходах производства и потребления», СанПиН 2.1.7.1322-03 «Почва. Очистка населенных мест, отходы производства и потребления, санитарная охрана почвы. Гигиенические требования к размещению и обезвреживанию отходов производства и потребления», СП 2.1.7.1038-01 «Гигиенические требования к устройству и содержанию полигонов для твердых бытовых отходов», «Инструкции по проектированию, эксплуатации и рекультивации полигонов для твердых бытовых отходов», утвержденной Минстроем России от 02.11.1996.

Нормы накопления твердых бытовых отходов приведены в соответствии с СП 14.13330.2011 Градостроительство. Планировка и застройка городских и сельских населенных пунктов.

Конкретные нормы накопления твердых **БЫТОВЫХ** отходов по жилищному фонду, объектам социальной и производственной деятельности необходимо применять в соответствии с Региональными нормативами градостроительного проектирования, утвержденными Постановлением Администрации Курской области от 15.11.2011 № 577-па.

Бытовые отходы	Количество бытовых отходов, чел./год*		Обоснование
	кг	л	
Твердые:			СП 42.13330.2011 "Градостроительство. Планировка и застройка городских и сельских поселений. Актуализированная редакция СНиП 2.07.01-89*" (приложение М)
от жилых зданий, оборудованных водопроводом, канализацией, центральным отоплением и газом	190-225	900-1000	
от прочих жилых зданий	300-450	1100-1500	
Общее количество по городу с учетом общественных зданий	280-300	1400-1500	
Жидкие из выгребов (при отсутствии канализации)	-	2000-3500	
Смет с 1 м ² твердых покрытий улиц, площадей и парков	5-15	8-20	

Таблица 21. - Размеры земельных участков предприятий и сооружений по обезвреживанию, транспортировке и переработке бытовых отходов

Предприятия и сооружения	Площади земельных участков на 1000 т бытовых отходов, га
--------------------------	--

Мусороперерабатывающие и мусоросжигательные предприятия мощностью, тыс. т в год:	
до 100	0,05
св. 100	0,05
Склады компоста	0,04
Полигоны*	0,02-0,05
Поля компостирования	0,5-1
Мусороперегрузочные станции	0,04
Сливные станции	0,02
Поля складирования и захоронения обезвреженных осадков (по сухому веществу)	0,3

* - наименьшие размеры площадей полигонов относятся к сооружениям, размещаемым на песчаных грунтах.

Услуги по вывозу твердых и жидких бытовых отходов должны оказываться в следующие сроки:

- не реже одного раза в три дня - при температуре воздуха до 14 °С;
- ежедневно - при температуре воздуха выше 14 °С;
- по мере накопления - нечистоты и помой неканализованных домовладений, крупногабаритные бытовые отходы.

Максимально допустимый уровень территориальной доступности объектов, предназначенных для утилизации и переработки бытовых и промышленных отходов, не нормируется.

Раздел XIV. Объекты, включая земельные участки, предназначенные для организации ритуальных услуг и содержания мест захоронения

Глава 18. Расчетные показатели минимально допустимого уровня обеспеченности и максимально допустимого уровня территориальной доступности объектов, предназначенных для организации ритуальных услуг и мест захоронения

Нормативные требования к размещению кладбищ и показатели минимально допустимого уровня обеспеченности земельными участками, предназначенными для организации ритуальных услуг и содержания мест захоронения, устанавливаются в соответствии с СанПиН 2.1.2882-11 «Гигиенические требования к размещению, устройству и содержанию кладбищ, зданий и сооружений похоронного назначения», СП 42.13330.2011 "Градостроительство. Планировка и застройка городских и сельских поселений. Актуализированная редакция СНиП 2.07.01-89*".

Таблица 22. - Обоснование обеспеченности объектами, включая земельные участки, предназначенными для организации ритуальных услуг и содержания мест захоронения

Наименование объекта	Минимально допустимый уровень обеспеченности		Обоснование
	Единица измерения	Величина	
Кладбища традиционного захоронения	га на 1 тыс. чел.	0,24*	СП 42.13330.2011 "Градостроительство. Планировка и застройка"

Кладбища урновых захоронений после кремации	га на 1 тыс. чел.	0,02	городских и сельских поселений. Актуализированная редакция СНиП 2.07.01-89*" (приложение Ж)
Бюро похоронного обслуживания	объект на поселение	1	

*- также учитывается перспективный рост численности населения, коэффициент смертности, наличие действующих объектов похоронного обслуживания, норма земельного участка на одно захоронение.

Места захоронения эпизодически посещаются населением в целях почтения памяти, благоустройства участков и т.д., таким образом, их территориальная доступность не должна превышать 2 часа с использованием транспорта.

Раздел XV. Зоны рекреационного назначения

В состав зон рекреационного назначения могут включаться зоны в границах территорий, занятых городскими лесами, скверами, парками, садами, прудами, озерами, водохранилищами, пляжами, а также в границах иных территорий, используемых и предназначенных для отдыха, туризма, занятий физической культурой и спортом.

Глава 19. Расчетные показатели минимально допустимого уровня обеспеченности и максимально допустимый уровень территориальной доступности мест массового отдыха населения

Нормативные требования к размещению и параметрам зонам размещения мест массового отдыха населения приведены в соответствии с СП 42.13330.2011 (Актуализированная редакция СНиП 2.07.01-89* «Градостроительство. Планировка и застройка городских и сельских поселений», пп. 9.6, 9.25).

Таблица 23. - Обоснование обеспеченности и территориальной доступности мест массового отдыха населения

№ п/п	Наименование объекта	Минимально допустимый уровень обеспеченности		Максимально допустимый уровень территориальной доступности	
		Единица измерения	Величина	Единица измерения	Величина
1.	Объекты массового кратковременного отдыха	м ² на 1 посетителя	500 - 1000	мин	60
2.	Речные и озерные пляжи	м ² на 1 посетителя	8 (в зонах отдыха)	мин	60

Глава 20. Расчетные показатели минимально допустимого уровня обеспеченности и максимально допустимый уровень территориальной доступности озелененными территориями общего пользования

Нормативные требования к размещению и параметрам озелененных территорий общего пользования приведены в соответствии с СП 42.13330.2011 (Актуализированная редакция СНиП 2.07.01-89* «Градостроительство. Планировка и застройка городских и сельских поселений», пп. 9.13 – 9.15, 9.19), Правилами благоустройства на территории Беличанского сельсовета Беловского района Курской области, утвержденными решением

Таблица 24. - Обоснование расчетных показателей обеспеченности и территориальной доступности озелененных территорий общего пользования

№ п/п	Наименование объекта	Минимально допустимый уровень обеспеченности		Максимально допустимый уровень территориальной доступности	
		Единица измерения	Величина	Единица измерения	Величина
1.	Озелененные территории общего пользования (парки, скверы, бульвары)	м ² /чел.	8-10 (для малых городов), 12 (для сельских поселений)	мин	15 (для парков районного значения)

Глава 21. Расчетные показатели минимально допустимого уровня обеспеченности и максимально допустимого уровня территориальной доступности городских лесов

Режим использования городских лесов, лесопарков и зеленых зон установлен в соответствии с требованиями Лесного Кодекса РФ.

Нормативные требования к размещению и площади городских лесов, лесопарков и зеленых зон установлены в соответствии с СП 42.13330.2011 (Актуализированная редакция СНиП 2.07.01-89* «Градостроительство. Планировка и застройка городских и сельских поселений»), Постановления Правительства РФ от 14 декабря 2009 года №1007 «Об утверждении Положения об определении функциональных зон в лесопарковых зонах, площади и границ лесопарковых зон, зеленых зон».

Городские леса, зеленые зоны (включая лесопарковые зоны) относятся к защитным лесам. В защитных лесах запрещается осуществление деятельности, несовместимой с их целевым назначением и полезными функциями.

Изменение границ лесопарковых зон, зеленых зон и городских лесов, которое может привести к уменьшению их площади, не допускается.

Минимально допустимый уровень обеспеченности городскими лесами и максимально допустимый уровень их территориальной доступности не нормируется.

Приложение №3
Утверждены решением
Представительного Собрания
Беловского района Курской области
от 17 ноября 2017 г. № III-31/5

**МЕСТНЫЕ НОРМАТИВЫ ГРАДОСТРОИТЕЛЬНОГО
ПРОЕКТИРОВАНИЯ МО «БЕЛОВСКИЙ СЕЛЬСОВЕТ»
БЕЛОВСКОГО РАЙОНА КУРСКОЙ ОБЛАСТИ**

НОРМАТИВЫ ГРАДОСТРОИТЕЛЬНОГО ПРОЕКТИРОВАНИЯ

**Основная часть.
Правила и область применения.**

2017

Содержание

Обозначение	Наименование	Примечание
17-15-МНГП-ОЧ.С	Содержание	2
17-15-МНГП-ОЧ.СП	Состав документации	3
17-15-МНГП-ОЧ.ТМ	Нормативно-правовая база	5
	Цели и задачи	8
	Расположение и природно-климатические условия	10
	Раздел I. Объекты муниципального жилищного фонда поселения муниципального района	13
	Раздел II. Объекты здравоохранения	14
	Раздел III. Объекты физической культуры и спорта	15
	Раздел IV. Объекты культуры и искусства	16
	Раздел V. Объекты образования	17
	Раздел VI. Объекты услуг общественного питания, торговли, бытового обслуживания и иных услуг для населения	19
	Раздел VII. Объекты автомобильного транспорта	20
	Раздел VIII. Объекты электроснабжения	22
	Раздел IX. Объекты теплоснабжения	23
	Раздел X. Объекты газоснабжения	24
	Раздел XI. Объекты водоснабжения	25
	Раздел XII. Объекты водоотведения	26
Раздел XIII. Объекты, предназначенные для утилизации и переработки бытовых и промышленных отходов	26	
Раздел XIV. Объекты, включая земельные участки, предназначенные для организации ритуальных услуг и содержания мест захоронения	28	
Раздел XV. Объекты рекреационного назначения	28	

Состав документации

Номер тома	Обозначение	Наименование	Примечание
1	17-15-МНГП-ОЧ	Основная часть проекта. Правила и область применения	книга, 2 экз.
2	17-15-МНГП-ОМ	Материалы по обоснованию расчетных показателей, содержащихся в основной части нормативов градостроительного проектирования	книга, 2 экз.
		Материалы проекта, передаваемые заказчику на электронных носителях	

	17-15-МНГП	CD – диск - в виде файлов в формате Acrobat Reader; - текстовые и табличные материалы в виде файлов в соответствующих форматах MS Office	2 диска
--	------------	---	---------

Проект выполнен в соответствии с действующими нормами, правилами и стандартами

Нормативно-правовая база

Федеральные законы

- ✓ Градостроительный кодекс Российской Федерации от 29 декабря 2004 года № 190-ФЗ;
- ✓ Земельный кодекс Российской Федерации от 25 октября 2001 года № 136-ФЗ;
- ✓ Жилищный кодекс Российской Федерации от 29 декабря 2004 года № 188-ФЗ;
- ✓ Водный кодекс Российской Федерации от 3 июня 2006 года № 74-ФЗ;
- ✓ Лесной кодекс Российской Федерации от 4 декабря 2006 года № 200-ФЗ;
- ✓ Федеральный закон от 14 марта 1995 года № 33-ФЗ «Об особо охраняемых природных территориях»;
- ✓ Федеральный закон от 12 января 1996 года № 8-ФЗ «О погребении и похоронном деле»;
- ✓ Федеральный закон от 24 июня 1998 года № 89-ФЗ «Об отходах производства и потребления»;
- ✓ Федеральный закон от 30 марта 1999 года № 52-ФЗ «О санитарно-эпидемиологическом благополучии населения»;
- ✓ Федеральный закон от 4 мая 1999 года № 96-ФЗ «Об охране атмосферного воздуха»;
- ✓ Федеральный закон от 10 января 2002 года № 7-ФЗ «Об охране окружающей среды»;
- ✓ Федеральный закон от 25 июня 2002 года № 73-ФЗ «Об объектах культурного наследия (памятниках истории и культуры) народов Российской Федерации»;

- ✓ Федеральный закон от 27 декабря 2002 года № 184-ФЗ «О техническом регулировании»;
- ✓ Федеральный закон от 6 октября 2003 года № 131-ФЗ «Об общих принципах организации местного самоуправления в Российской Федерации»;
- ✓ Федеральный закон от 8 ноября 2007 года № 257-ФЗ «Об автомобильных дорогах и о дорожной деятельности в Российской Федерации и о внесении изменений в отдельные законодательные акты Российской Федерации»;
- ✓ Федеральный закон от 4 декабря 2007 № 329 «О физической культуре и спорте»;
- ✓ Федеральный закон от 27 июля 2010 года № 190-ФЗ «О теплоснабжении»;
- ✓ Федеральный закон от 7 декабря 2011 года № 416-ФЗ «О водоснабжении и водоотведении».

Иные нормативные акты Российской Федерации

- ✓ Постановление Правительства Российской Федерации от 20 июня 2006 года № 384 «Об утверждении Правил определения границ зон охраняемых объектов и согласования градостроительных регламентов для таких зон»;
- ✓ Постановление Правительства Российской Федерации от 26 апреля 2008 года № 315 «Об утверждении Положения о зонах охраны объектов культурного наследия (памятников истории и культуры) народов Российской Федерации»;
- ✓ Постановление Правительства Российской Федерации от 14 декабря 2009 года № 1007 (ред. от 01.11.2012) «Об утверждении Положения об определении функциональных зон в лесопарковых зонах, площади и границ лесопарковых зон, зеленых зон»;
- ✓ Распоряжение Правительства Российской Федерации от 3 июля 1996 года № 1063-р «О социальных нормативах и нормах»;
- ✓ Распоряжение Правительства Российской Федерации от 19 октября 1999 года №1683-р «О методике определения нормативной потребности субъектов Российской Федерации в объектах социальной инфраструктуры»;
- ✓ Распоряжение Правительства Российской Федерации от 21 июня 2010 года № 1047-р «О перечне национальных стандартов и сводов правил (частей таких стандартов и сводов правил), в результате применения которых на обязательной основе обеспечивается соблюдение требований Федерального закона «Технический регламент о безопасности зданий и сооружений»;

✓ Приказ Федерального агентства по техническому регулированию и метрологии от 1 июня 2010 года № 2079 «Об утверждении Перечня документов в области стандартизации, в результате применения которых на добровольной основе обеспечивается соблюдение требований Федерального закона от 30 декабря 2009 года № 384-ФЗ «Технический регламент о безопасности зданий и сооружений».

Законодательные и нормативные акты Курской области

- ✓ Закон Курской области от 01.12.2004 №60-ЗКО «О границах муниципальных образований Курской области»
- ✓ Закон Курской области от 31.10.2006 № 76-ЗКО «О градостроительной деятельности в Курской области»;
- ✓ Закон Курской области от 22 ноября 2007 года № 118-ЗКО «Об особо охраняемых природных территориях Курской области».

Строительные нормы и правила (СНиП). Своды правил по проектированию и строительству (СП)

Свод правил СП 42.13330.2011 «СНиП 2.07.01-89*. Градостроительство. Планировка и застройка городских и сельских поселений». Актуализированная редакция СНиП 2.07.01-89*», утвержденный приказом Министерства регионального развития Российской Федерации от 28 декабря 2010 г. №820;

Методические рекомендации по развитию сети образовательных организаций и обеспеченности населения услугами таких организаций, включающие требования по размещению организаций сферы образования, в том числе в сельской местности, исходя из норм действующего законодательства Российской Федерации, с учетом возрастного состава и плотности населения, транспортной инфраструктуры и других факторов, влияющих на доступность и обеспеченность населения услугами сферы образования, утвержденными заместителем Министра образования и науки Российской Федерации А.А. Климовым 4 мая 2016 г. №АК-15/02вн;

Методические рекомендации по развитию сети медицинских организаций государственной системы здравоохранения и муниципальной системы здравоохранения, утвержденные приказом Министерства здравоохранения Российской Федерации от 8 июня 2016 года № 358;

Методические рекомендации по развитию сети организаций сферы физической культуры и спорта и обеспеченности населения услугами таких организаций, утвержденные Приказом Министерства спорта Российской Федерации от 25 мая 2016 г. №586.

Правила создания, охраны и содержания зеленых насаждений в городах Российской Федерации, утвержденные Приказом Госстроя России от 15.12.1999 N 153. МДС 13-5.2000.

СанПиН 42-128-4690-88. Санитарные правила содержания территорий населенных мест.

СанПиН 2.1.2882-11. Гигиенические требования к размещению, устройству и содержанию кладбищ, зданий и сооружений похоронного назначения.

СП 2.1.7.1038-01. Гигиенические требования к устройству и содержанию полигонов для твердых бытовых отходов.

СП 131.13330.2012 Строительная климатология. Актуализированная редакция СНиП 23-01-99*.

Цели и задачи Местных нормативов градостроительного проектирования (МНГП)

Местные нормативы градостроительного проектирования Беловского сельсовета Беловского района Курской области разрабатываются в целях обеспечения благоприятных условий жизнедеятельности человека, путем установления совокупности расчетных показателей минимально допустимого уровня обеспеченности объектами местного значения, относящимися к областям, предусмотренным частью 4 статьи 29.2. Градостроительного кодекса Российской Федерации №190-ФЗ от 29.12.2014г. и статьей 16 Закона Курской области от 31.10.2006 № 76-ЗКО «О градостроительной деятельности в Курской области», населения Беловского сельсовета и расчетные показатели максимально допустимого уровня территориальной доступности таких объектов для населения Беловского сельсовета.

Согласно части 4 статьи 29 Градостроительного Кодекса РФ, нормативы градостроительного проектирования поселения, городского округа устанавливают совокупность расчетных показателей минимально допустимого уровня обеспеченности объектами местного значения поселения, городского округа, относящимися к областям, указанным в пункте 1 части 5 статьи 23 Градостроительного Кодекса РФ, объектами благоустройства территории, иными объектами местного значения поселения, городского округа и расчетных показателей максимально допустимого уровня территориальной доступности таких объектов для населения поселения, городского округа.

Нормируемыми объектами местного значения являются объекты местного значения поселения, городского округа, относящиеся к следующим областям:

- а) электро-, тепло-, газо- и водоснабжение населения, водоотведение;
- б) автомобильные дороги местного значения;
- в) физическая культура и массовый спорт, образование, здравоохранение, утилизация и переработка бытовых и промышленных отходов (с 01.01.2016 – обработка, утилизация, обезвреживание, размещение твердых коммунальных отходов) в случае подготовки генерального плана городского округа;
- г) иные области в связи с решением вопросов местного значения поселения, городского округа.

Законом Курской области от 31.10.2006 №76-ЗКО «О градостроительной деятельности в Курской области» статья 16 установлены объекты местного значения для поселения.

К объектам местного значения, подлежащим отображению на схеме территориального планирования муниципального района, генеральном плане поселения, генеральном плане городского округа, относятся:

- 1) объекты, находящиеся в собственности муниципального образования;
- 2) объекты водоотведения, электро-, тепло-, газо-, водоснабжения населения муниципального образования;

3) автомобильные дороги и сооружения на них в границах муниципального образования;

4) объекты капитального строительства, реконструкция, капитальный ремонт которых будет предусмотрен за счет или с участием средств местного бюджета или строительство которых необходимо для осуществления полномочий по вопросам местного значения, определенных федеральным законодательством.

Федеральным законом "Об общих принципах организации местного самоуправления в Российской Федерации" от 06.10.2003г. №131-ФЗ установлены вопросы местного значения городского, сельского поселения.

В данном проекте Местных нормативов градостроительного проектирования Беловского сельсовета определены расчетные показатели минимально допустимого уровня обеспеченности и максимально допустимого уровня территориальной доступности объектов местного значения, соответствующих законодательству и требованиям технических регламентов.

Основными задачами проекта МНГП являются:

1) проведение комплексного анализа территории муниципального образования;

2) расчет с учетом проведенного анализа:

- показателей минимально допустимого уровня обеспеченности населения муниципального образования объектами местного значения,

- показателей территориальной доступности таких объектов для населения муниципального образования;

3) установление правил и области применения расчетных показателей, содержащихся в основной части местных нормативов градостроительного проектирования, в целях создания нормативных показателей градостроительного проектирования для подготовки документов территориального планирования, градостроительного зонирования и документации по планировке территорий.

Расположение и природно-климатические условия Беловского сельсовета Беловского района Курской области

Расположение в системе расселения и административно-территориальное устройство

Таблица 1 – Сведения о населенных пунктах муниципального образования «Беловский сельсовет»

№ п/п	Населенный пункт	Население на 01.01.2017 г.	Расстояние до Центра МО, км.
1	слобода.Белая	2584	-
2	деревня Лошаковка	326	3
3	деревня Синдеевка	47	18
4	деревня Ганжовка	-	19
4	хутор Пенский	250	15
5	хутор Подол	23	20
	Всего по поселению	3230	

Природно-климатические условия

Климат сельсовета так же как Беловского района и всей Курской области, умеренно-континентальный с четко выраженными сезонами года. Характеризуется теплым летом, умеренно

холодной с устойчивым снежным покровом зимой и хорошо выраженными, но менее длительными переходными периодами – весной и осенью.

Основные климатические характеристики и их изменение определяются влиянием общих и местных факторов: солнечной радиации, циркуляции атмосферы и подстилающей поверхности. Рассматриваемая территория находится под воздействием воздушных масс Атлантики, Арктического бассейна, а также масс, сформировавшихся над территорией Европы. В конце лета – начале осени, нередко во второй половине зимы и весной, преобладает западный тип атмосферной циркуляции, сопровождающийся активной циклонической деятельностью, значительными осадками, положительными аномалиями температуры воздуха зимой и отрицательными летом.

Зима (декабрь - февраль) умеренно-холодная, с преобладанием облачной погоды. Характерны устойчивые морозы в пределах от -5 до -12°C . В январе и феврале морозы в отдельные периоды достигают -25 , -30°C . Ежемесячно от 3 до 6 раз бывают кратковременные оттепели, нередко сопровождаемые гололедом. Осадки выпадают в виде снега (от 12 до 16 снегопадов ежемесячно). Устойчивый снежный покров образуется в конце ноября, мощность его к концу зимы достигает 0,2 - 0,6 м. Метели бывают от 2 до 7 раз в месяц. Дней с туманом 6 - 10 в месяц. Грунты к концу зимы промерзают на глубину 0,6 - 0,8 м.

Весна (март - май) прохладная, с неустойчивой погодой. Характерны периодические похолодания, во время которых температура воздуха ночью, даже в мае, иногда опускается до 0°C и ниже. Осадки выпадают преимущественно в виде дождей. В первой половине апреля еще возможны снегопады. Снежный покров обычно сходит к середине апреля.

Лето (май - август) умеренно-теплое около половины дней за сезон - ясные и малооблачные. Температура воздуха днем 16 - 20°C (в июле иногда повышается до 28 - 30°), ночью 10 - 15°C . Летом выпадает наибольшее в году количество осадков (дней с дождем 13 - 15 ежемесячно). Характерны кратковременные ливни, иногда с грозами, но бывают также и затяжные моросящие дожди, особенно во второй половине лета.

Осень (сентябрь-ноябрь) до конца сентября сравнительно теплая, с преобладанием малооблачной погоды. В октябре погода становится прохладной, пасмурной; по ночам в это время бывают регулярные заморозки. В ноябре наступает резкое похолодание. Осадки в сентябре и октябре выпадают главным образом в виде затяжных моросящих дождей; в ноябре - дожди чередуются со снегопадами. Дней с туманом 4 - 8 ежемесячно.

В таблице ниже представлены климатические характеристики температурного режима.

Таблица. Климатические характеристики.

Параметры	Показатели
Абсолютная минимальная температура, °С	- 26
Абсолютная максимальная температура, °С	+ 32
Средняя температура отопительного периода, °С	- 1,9
Продолжительность отопительного периода, суток	198
Средняя температура воздуха наиболее теплого периода, °С	+ 18
Средняя температура воздуха наиболее холодного периода, °С	- 8,2

Осадки. По количеству выпадающих осадков территория относится к зоне достаточного увлажнения. За год в среднем за многолетний период выпадает 584 мм осадков.

Большая часть осадков - 369 мм приходится на теплый период года и 184 мм – на холодный. В годовом ходе месячных сумм осадков максимум наблюдается в июле (в среднем 76 мм осадков), минимум - в марте (44 мм осадков). Обычно две трети осадков выпадает в теплый период года (апрель - октябрь) в виде дождя, одна треть - зимой в виде снега.

Среднегодовая температура воздуха +4,9°С. Продолжительность безморозного периода 151 день, общий вегетационный период - 182 дня.

Осадки, выпадающие в твердом виде с ноября по март, образуют снежный покров. Образование устойчивого снежного покрова обычно начинается на севере района 28 ноября и заканчивается на юге 7 декабря. Максимальная высота снежного покрова отмечается в конце февраля и изменяется по территории от 19 до 33 см, в отдельные многоснежные годы она может достигать 50 см на юге и 70 см на севере парка, а в малоснежные зимы - не превышать 5 см. Число дней со снежным покровом - 130-145.

Средняя дата образования устойчивого снежного покрова – 29 ноября, а разрушения – 6 апреля. Среднее число дней со снежным покровом равно 139. Высота снежного покрова в среднем составляет 47 см, в отдельные годы доходит до 70 см. Максимальной высоты снежный покров достигает в конце февраля – начале марта. Число дней с относительной влажностью воздуха 80% и более за год составляет 125-133.

Ветры в течение года переменных направлений (западные, юго-западные); их преобладающая скорость 2 - 5 м/с.

Самые ветреные месяцы со средней скоростью ветра более 4,0 м/с – это период с ноября по март включительно. Наименьшие скорости ветра отмечаются в августе. Максимальные скорости ветра в зимний период фиксируются при ветрах южных и юго-западных направлений (19 м/сек), в летний период – при ветрах северо-западного и западного направления (18 м/сек).

Таблица. Среднегодовые климатические характеристики Беловского сельсовета.

Направление ветра, румбы	С-3
Скорость ветра, м/сек	4,5
Относительная влажность, %	74

Максимальные значения (по сезонам) скорости ветра, м/сек	18-20
Количество атмосферных осадков, мм среднегодовое максимальное	584
Температура, °С	
среднегодовая	6°С-8°С
максимальная (по сезонам)	+32°С/-26°С

Ветровой режим оказывает существенное влияние на перенос и рассеивание загрязняющих веществ. Особенно это относится к ветрам со скоростью 0-1 м/сек. На рассматриваемой территории повторяемость ветров этой градации в среднем за год составляет 20-30%. Увеличение повторяемости слабых ветров и штилей отмечается в летние месяцы, достигая максимума в августе.

Потенциал загрязнения атмосферы (ПЗА) характеризуется как умеренный. Повышенный уровень загрязнения атмосферного воздуха, обусловленный метеорологическими условиями может отмечаться летом и зимой.

Социально-демографический состав и плотность населения на территории муниципального образования «Беловский сельсовет» Беловского района Курской области

Курская область – регион с острыми демографическими проблемами. С середины 1990-х гг. в регионе наблюдается устойчивая тенденция сокращения численности населения. Всего за период 1990-2010 гг. число жителей области сократилось на 15,4% (более чем на 200 тыс.чел.). Удельный вес городского населения при этом продолжает расти, отражая различия в режиме воспроизводства населения между городами и сельской местностью, а также основное направление внутрирегиональных миграционных потоков.

Беловский район полностью наследует демографическую ситуацию, сложившуюся в Курской области.

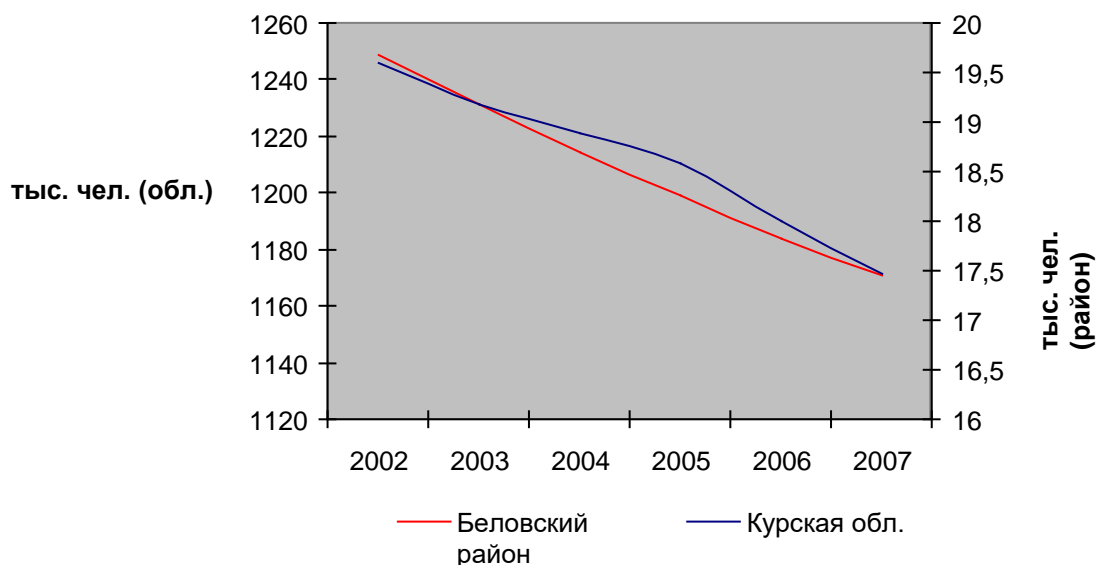


Рис. Динамика численности населения Беловского района и Курской области.

Беловский сельсовет на фоне демографической ситуации, сложившейся в сельской местности Беловского района, характеризуется более стабильной динамикой численности населения, что иллюстрирует направленность внутрирегиональных и внутрирайонных миграционных потоков «село» - «город».

Основными характеристиками современной демографической ситуации в сельсовете являются следующие:

- регрессивный тип возрастной структуры населения с долей старческих возрастных групп, превышающих в 1,7 раз детские;
- устойчивое долгосрочное снижение численности населения, которое имеет
- тенденции к продолжению снижения в современных условиях экономического развития;
- низкий уровень рождаемости, недостаточный для простого замещения родителей их детьми;
- высокий уровень смертности населения, особенно в трудоспособном возрасте;
- низкие показатели продолжительности жизни населения;
- приток мигрантов, частично компенсирующий естественную убыль населения.

В условиях сложившейся демографической ситуации и учитывая ее неблагоприятные тенденции, становится вполне реальной опасность дальнейшего долгосрочного сокращения численности населения Беловского сельсовета.

Составляемые ежегодно Росстатом среднесрочные демографические прогнозы¹ содержат несколько устойчивых трендов по каждому демографическому показателю, к которым относятся:

- сохранение рождаемости на низком уровне, не обеспечивающем даже простое возобновление поколений;
- сокращение уровня младенческой смертности;
- сохранение смертности взрослого населения на высоком уровне;
- стагнация ожидаемой продолжительности жизни с незначительным медленным её увеличением у мужчин;
- сокращение миграционного прироста;
- умеренный рост нагрузки на трудоспособное население (коэффициент демографической нагрузки будет значительно ниже уровня 90-х годов XX века);
- уменьшение численности населения страны.

Прогнозная динамика важнейших демографических показателей представлена на рисунке.

Рис. Динамика важнейших демографических показателей РФ в динамике до 2018 года (по оценке ЦМАКП²).

Очевидно, что в ближайший перспективный период, демографическое развитие перейдет в период быстрого старения населения: нагрузка со стороны пенсионеров на одного человека в трудоспособном возрасте повысится до 0,58. Этот период попадает на первую очередь генерального плана (до 2022 года).

Для Курской области характерны следующие тенденции демографических показателей:

- сокращение численности населения;
- низкий уровень рождаемости, недостаточный для обеспечения устойчивого воспроизводства населения;
- постепенный рост удельного веса населения;
- сохраняющаяся миграционная убыль;

¹ Предположительная численность населения Российской Федерации. Ежегодный статистический бюллетень. М., Государственный комитет Российской Федерации по статистике. (2000 г., 2005 г).

² Долгосрочное прогнозирование: от методологии к видению. Центр макроэкономического анализа и краткосрочного прогнозирования. М., 2006 г.

- увеличение суммарного коэффициента рождаемости;
- увеличение ожидаемой продолжительности жизни населения.

1. Анализ численности населения выполнен по материалам статистической отчетности, предоставленным заказчиком и территориальным органом федеральной службы государственной статистики по Курской области.

2. Общая численность населения, проживающего на сегодняшний день в Беловском сельсовете, составляет 3234 человека или 19,9 % жителей Беловского района. Средний состав семьи – 2 человека.

Наименование населенного пункта	Численность, человек
Сельское поселение Беловский сельсовет	3234
слобода Белая	2584
деревня Ганжовка	-
деревня Лошаковка	326
хутор Пенский	250
хутор Подол	23
деревня Синдеевка	47

На момент проектирования демографическая ситуация в Беловском сельсовете, как и в Беловском районе в целом, характеризуется продолжающимся процессом естественной убыли населения вследствие превышения числа умерших над числом родившихся.

Одним из проявлений социально-демографического неблагополучия является высокая смертность населения. Общий коэффициент смертности за период с 2009 по 2016 годы колебался от 21,3 до 10,4 % и в среднем составил 17,3 %. Однако величина данного показателя по-прежнему существенно выше среднего значения общего коэффициента смертности по Курской области, который за тот же период составил 10,1-11,1%. Это объясняется более высоким уровнем смертности и пониженным уровнем рождаемости.

Тенденции последних лет свидетельствуют об улучшении демографических показателей, что проявляется в росте рождаемости и снижении смертности. Однако данный процесс объясняется, прежде всего, вступлением в детородный возраст многочисленной группы «внуков войны» и переходом в «группу риска» (населения, чей возраст соответствует или превышает

показатель ожидаемой продолжительности жизни) малочисленного населения, родившегося в годы войны.

Таким образом, сложившийся в поселении уровень рождаемости не обеспечивает даже простого воспроизводства населения.

Возрастная структура населения Беловского сельсовета относится к регрессивному типу, т.к. численность населения старше трудоспособного возраста превышает численность детей в 1,8 раз (на начало 2017 года).

Коэффициент демографической нагрузки на трудоспособное население (число детей в возрасте 0-15 лет и лиц старше трудоспособного возраста – женщин 55 лет, мужчин 60 лет и старше, приходящихся на 1000 трудоспособного населения) в населенных пунктах в 2017 году составил 480, что незначительно превышает данный показатель по Курской области.

Регрессивный тип возрастной структуры населения определяет не только социально-экономическое положение и репродуктивные особенности, но и способствует росту возрастнo-зависимой патологии (за счет заболеваний, свойственных старшим возрастным группам) и общей смертности. Однако по прогнозу Росстата к 2025 году планируется рост ожидаемой продолжительности жизни по России в целом, причем рост данного показателя в основном определяется снижением младенческой смертности и смертности населения молодых возрастов.

Малочисленность групп населения моложе трудоспособного возраста может стать причиной значительного снижения рождаемости при достижении женщинами данных поколений 20-29 лет, возраста наиболее эффективного для деторождения. Критическое сокращение количества и доли молодежи в среднесрочной перспективе приведет к исчерпанию трудовых ресурсов.

В период первой очереди реализации проекта прогнозируется ухудшение показателей естественного движения населения, что будет связано с вхождением в детородный возраст людей, рожденных в конце 80-х начале 90-х годов. Одновременно проявится дефицит трудовых ресурсов, в особенности, работников мужского пола. Уже сейчас количество мужчин трудоспособного возраста меньше количества женщин, при том, что ожидаемая продолжительность жизни мужчин существенно ниже, чем у женщин.

В последние годы в сельсовете фиксируется стабильная естественная убыль населения, которая незначительно уравнивается миграционным приростом (сельсовет расположен в районном центре – сл. Белая). В целом динамика процессов естественного движения населения аналогична общероссийским показателям.

На снижение уровня рождаемости влияет ряд факторов, важнейшими из которых являются:

- устойчивая тенденция к быстрому снижению рождаемости, характеризуемая снижением количества детей, приходящихся на 1 женщину;
- нестабильность экономики;
- социально-бытовые условия.

На протяжении последних лет (с 2010 года) в сельсовете наблюдался незначительный миграционный отток населения, что объясняется спадом в экономике (недостаточном количестве мест приложения труда с адекватной заработной платой). Значимым фактором является наличие автомобильных дорог регионального значения, что существенно упрощает возможность сначала временных трудовых миграций (в областной центр, соседние Белгородскую область и Москву), а затем и переезд на постоянное место жительства. Однако расположенность в непосредственной близости с районным центром является положительным фактором для миграции населения из отдаленных муниципальных образований Беловского района в Беловский сельсовет.

Ключевые факторы привлечения трудовой миграции – увеличение промышленного производства основных предприятий и, как следствие, рост числа рабочих мест в экономике, повышение уровня доходов населения, доступность жилья и других социальных услуг.

За последние годы произошло изменение возрастной структуры в сторону увеличения населения пенсионного возраста.

Выводы:

1. В сельсовете наблюдается устойчивая депопуляция населения, которая обусловлена низкой рождаемостью, не обеспечивающей естественный прирост населения, смертностью, превышающей уровень рождаемости. Таким образом, естественная убыль не компенсируется механическим приростом.

2. Сокращение численности населения, вероятно, будет иметь место и в дальнейшем, при устойчивой тенденции старения населения. Следовательно, следует учитывать численное сокращение трудовых ресурсов и потребность в дополнительных социальных затратах на жизнедеятельность лиц пенсионного возраста.

3. В условиях падения естественного воспроизводства населения механический приток будет являться определяющим в формировании населения сельсовета, оказывая влияние на изменения в численности, национальном составе и половозрастной структуре.

4. Сложившаяся тенденция депопуляции населения является главной проблемой развития социальной сферы. Существующие высокие показатели естественной убыли населения не позволяют рассчитывать на резкий перелом в демографической ситуации в ближайшее время.

Ближайшей задачей является сдвиг основных демографических процессов в сторону улучшения, а затем, в дальнейшем, переход к естественному воспроизводству населения.

Основными направлениями реализации демографической политики являются:

- реализация мероприятий, направленных на стимулирование рождаемости;
- приобщение разных возрастных групп к здоровому образу жизни;
- создание системы профилактики социально значимых заболеваний;
- создание условий для притока квалифицированных специалистов и экономически активного населения в регион;
- перспективы создания рабочих мест.

В связи с этим важной составной частью стратегических мероприятий социально-экономического развития сельсовета является организация подготовки высшего и среднего звена кадров основных сфер жизнедеятельности.

Весьма актуальна подготовка квалифицированных кадров для модернизации агропромышленного комплекса сельсовета.

Демографическая ситуация, сложившаяся в настоящее время в Беловском сельсовете неблагоприятна. Продолжается естественная убыль населения, уровень смертности превышает уровень рождаемости. Доля населения младших возрастов значительно ниже доли населения старших возрастных групп, что впоследствии приведет к увеличению демографической нагрузки на трудоспособное население. Для сокращения естественной убыли населения необходимо принятие административных мер, направленных на стимулирование рождаемости.

Проектные предложения (Прогноз численности населения).

Анализ современной ситуации выявил основные направления демографических процессов в Беловском сельсовете: падение численности населения за счет отрицательного сальдо естественного движения и миграционного оттока.

Современные демографические характеристики позволяют сделать прогноз изменения численности на перспективу.

Оценка перспективного изменения численности населения в достаточно широком временном диапазоне (до 2042 г.) требует построения двух вариантов прогноза (условно «инерционный» и «стабилизационный»). Они необходимы в условиях поливариантности дальнейшего социально-экономического развития территории. Расчетная численность населения и половозрастной состав населения были определены на две даты: 2022 год (первая очередь генерального плана) и 2042 год (расчетный срок).

«Инерционный» сценарий прогноза предполагает сохранение сложившихся условий смертности, рождаемости и миграции.

«Стабилизационный» сценарий основан на росте численности населения за счёт повышения уровня рождаемости, снижения смертности, миграционного оттока населения.

Ориентировочный прогноз численности населения выполнен на основании анализа сложившейся социально-экономической и демографической ситуации, а также с учетом основных тенденций перспективного расчета численности населения Российской Федерации до 2042 года.

Численность населения рассчитывается согласно существующей методике по формуле:

$$N_o = N_c (1 + (P+M)/100)^T,$$

где, N_o – ожидаемая численность населения на расчетный год,

N_c – существующая численность населения,

P – среднегодовой естественный прирост,

M – среднегодовая миграция,

T – число лет расчетного срока.

Далее приведен расчет инерционного и инновационного прогноза численности населения.

Таблица. Данные для расчета ожидаемой численности населения и результаты этого расчета (инерционный сценарий развития).

№ п/п	Показатели	Значение
1	Численность населения на момент проектирования, чел	3327
2	Среднегодовой общий прирост населения, %	-0,8
3	Срок первой очереди, лет	5
4	Расчетный срок, лет	25
5	Ожидаемая численность населения в 2022 году, чел	3080
6	Ожидаемая численность населения в 2042 году, чел.	2658

Инерционный сценарий прогноза показывает, что в соответствии с современными тенденциями численность населения продолжит снижаться. За следующие 5 лет сокращение численности составит 7,4 %. В 2042 году число жителей сельсовета достигнет 2658 человек (-20,1 % к уровню 2017 года).

Расчет численности населения по инновационному сценарию развития выполнен с ориентацией на стабилизацию в ближайшие годы социально-экономической ситуации в стране (и соответственно в регионе) и постепенный выход из кризисного состояния.

При инновационном сценарии число жителей также будет снижаться, хотя и меньшими темпами. К 2042 г. сокращение численности населения к уровню 2017 г. составит 7,6 %, на первую очередь данный показатель составляет 2,2%.

Таблица. Данные для расчета ожидаемой численности населения и результаты этого расчета (стабилизационный сценарий развития).

№ п/п	Показатели	Значение
1	Численность населения на момент проектирования, чел	3327
2	Среднегодовой общий прирост, %	-0,4
3	Срок первой очереди, лет	5
4	Расчетный срок, лет	25
5	Ожидаемая численность населения в 2022 году, чел	3253
6	Ожидаемая численность населения в 2042 году, чел.	3073

При инновационном сценарии число жителей будет незначительно уменьшаться.

Для дальнейших расчетов в генеральном плане численность населения принимается по инновационному сценарию, согласно которому число жителей Беловского сельсовета к 2042 году снизится до 3073 человека. На 1 очередь (2022 г.), принимая во внимание существующее положение, численность населения составит 3253 человек.

Для решения проблем сложившегося демографического развития территории необходимо принятие мер по разработке действенных механизмов регулирования процесса воспроизводства населения в новых условиях.

Если меры по демографической политике относятся в первую очередь к компетенции Федеральных и региональных органов, то миграционная политика напрямую зависит и от районных властей. Для Беловского сельсовета важнейшим мероприятием является удержание трудоспособного и молодого населения на своей территории, а для этого необходимо: создание новых оплачиваемых рабочих мест, а также привлечение мигрантов, иначе реализация инновационного сценария будет не возможна.

Перспективы демографического развития будут определяться:

- улучшением жилищных условий;
- обеспечения занятости населения.
- улучшением инженерно-транспортной инфраструктуры.
- совершенствованием социальной и культурно-бытовой инфраструктуры;
- созданием более комфортной и экологически чистой среды;

- созданием механизма социальной защищённости населения и поддержки молодых семей, стимулированием рождаемости и снижением уровня смертности населения, особенно детской и лиц в трудоспособном возрасте.

Таблица 3 – Динамика численности населения населенных пунктов поселения (на начало года)

Нас.пункт/год	2013 г.	2014 г.	2015	2016	2017
1	2	3	4	5	6
слобода Белая	2991	2996	2547	2577	2584
деревня Лошаковка	384	378	318	324	326
деревня Синдеевка	49	47	36	49	47
деревня Ганжовка	4	4	2	4	-
хутор Пенский	273	271	225	252	254
хутор Подол	25	25	29	23	23

Плотность населения на 01.01.2014 год рассчитывается по данным госстатистики о численности населения и данным о площади населенных пунктов в границах кадастровых кварталов.

Система учреждений обслуживания

Как правило, социально-культурные объекты размещают по принципу *ступенчатости*. Ступени определяются частотой пользования населением различными видами услуг или частотой спроса. Различают учреждения повседневного пользования (иногда в их составе особо выделяют учреждения первичного обслуживания), периодического (два-три раза в неделю) и эпизодического (два-три раза в месяц) пользования.

Учреждения повседневного пользования размещают в микрорайонах из расчета 5-7 минут ходьбы от наиболее удаленных жилых домов, что соответствует радиусу доступности порядка 500 м. В условиях низкой плотности населения данный радиус может быть увеличен до 1000 - 3000 м. Определенные объекты могут находиться в пределах транспортной доступности.

Учреждения периодического пользования располагают на обособленных участках жилых районов из расчета пешеходной доступности или затрат времени на проезд в общественном транспорте (включая подход к остановке) не более 15 мин, что отвечает радиусу доступности примерно 1500 м. В условиях низкой плотности населения данный радиус может быть увеличен до 60-минутной транспортной доступности.

Учреждения эпизодического пользования размещают на обособленных участках планировочных районов и в районном центре. Население пользуется этими учреждениями, приезжая в них на личном или общественном транспорте. Время,

затрачиваемое на поездки, обычно строго не лимитируется, однако при их размещении стремятся исходить из 60-минутной доступности.

Учреждения повседневного пользования (детские сады, общеобразовательные школы, аптеки, фельдшерско-акушерские пункты, магазины, предприятия бытового обслуживания) размещаются в каждом населенном пункте, при очень низкой плотности населения – в соседнем населенном пункте, или административном центре поселения. Учреждения периодического пользования (больничные учреждения, учреждения культуры и искусства) размещаются как в населенных пунктах, так и в административном центре поселения. Учреждения эпизодического пользования преимущественно размещаются в районном центре обслуживания.

Расчетные показатели, содержащиеся в основной части Местных нормативов градостроительного проектирования

Раздел I. Объекты муниципального жилищного фонда Беловского сельсовета Беловского района Курской области

Глава 1. Расчетный показатель минимально допустимого уровня обеспеченности жилыми помещениями муниципального жилищного фонда Беловского сельсовета, предоставляемыми по договорам социального найма

В соответствии с ч. 1 ст. 50 Жилищного кодекса Российской Федерации нормой предоставления площади жилого помещения по договору социального найма (далее по тексту настоящей главы - норма предоставления) является минимальный размер площади жилого помещения, исходя из которого, определяется размер общей площади жилого помещения, предоставляемого по договору социального найма.

Согласно ч. 2 ст. 50 Жилищного кодекса Российской Федерации, норма предоставления устанавливается органом местного самоуправления в зависимости от достигнутого в соответствующем муниципальном образовании уровня обеспеченности жилыми помещениями, предоставляемыми по договорам социального найма, и других факторов.

Учетной нормой площади жилого помещения (далее по тексту настоящей главы – учетная норма) является минимальный размер площади жилого помещения, исходя из которого, определяется уровень обеспеченности граждан общей площадью жилого помещения в целях их принятия на учет в качестве нуждающихся в жилых помещениях.

В соответствии с ч. 5 ст. 50 Жилищного кодекса Российской Федерации учетная норма устанавливается органом местного самоуправления. Размер такой нормы не может превышать размер нормы предоставления, установленной данным органом.

Глава 2. Расчетный показатель минимально допустимого уровня обеспеченности служебными жилыми помещениями специализированного муниципального жилищного фонда Беловского сельсовета

Минимальная общая площадь служебного жилого помещения специализированного жилищного фонда не должна быть меньше минимальной общей площади жилого помещения, предоставляемого по договору социального найма.

Глава 3. Расчетный показатель минимально допустимого уровня обеспеченности жилыми помещениями в общежитиях, относящихся к специализированному муниципальному жилищному фонду Беловского сельсовета

Согласно ч.1 ст. 105 Жилищного кодекса Российской Федерации, жилые помещения в общежитиях предоставляются из расчета не менее шести квадратных метров жилой площади на одного человека.

Глава 4. Расчетный показатель минимально допустимого уровня обеспеченности жилыми помещениями маневренного фонда специализированного муниципального жилищного фонда _Беловского сельсовета

Минимальная площадь жилого помещения в маневренном фонде установлена в соответствии с ч. 1 ст. 106 Жилищного кодекса Российской Федерации.

В соответствии со ст. 95 Жилищного кодекса Российской Федерации жилые помещения маневренного фонда предназначены для временного проживания:

1) граждан в связи с капитальным ремонтом или реконструкцией дома, в котором находятся жилые помещения, занимаемые ими по договорам социального найма;

2) граждан, утративших жилые помещения в результате обращения взыскания на эти жилые помещения, которые были приобретены за счет кредита банка или иной кредитной организации либо средств целевого займа, предоставленного юридическим лицом на приобретение жилого помещения, и заложены в обеспечение возврата кредита или целевого займа, если на момент обращения взыскания такие жилые помещения являются для них единственными;

3) граждан, у которых единственные жилые помещения стали непригодными для проживания в результате чрезвычайных обстоятельств;

4) иных граждан в случаях, предусмотренных законодательством.

Расчетные показатели максимально допустимого уровня территориальной доступности объектов муниципального жилищного фонда _____ поселения.

Максимально допустимый уровень территориальной доступности муниципального жилищного фонда не нормируется.

УЧРЕЖДЕНИЯ И ПРЕДПРИЯТИЯ ОБСЛУЖИВАНИЯ

Размещение учреждений и предприятий по обслуживанию следует предусматривать в общественных центрах в увязке с сетью общественного пассажирского транспорта.

Раздел II. Объекты здравоохранения

Глава 5. Расчетные показатели минимально допустимого уровня обеспеченности и максимально допустимого уровня территориальной доступности объектов здравоохранения местного значения для населения _Беловского сельсовета

Таблица 5 – Расчетные показатели минимально допустимого уровня обеспеченности объектами здравоохранения

Наименование объектов	Единица измерения	Величина
Амбулаторно-поликлинические учреждения	Посещений в смену на 1 тыс. чел.	18,15
Больничные учреждения	Коек на 1 тыс. чел.	13,47

Станции скорой медицинской помощи	Специальный автомобиль	1 на 10 тыс. чел
Аптеки	Объект	1 на 6,2 тыс. чел. - в сельских насел. пунктах 1 на 10 тыс. чел. – в городах до 50 тыс. чел
Выдвижные пункты скорой медицинской помощи	Специальный <u>автомобиль</u> мин	1 на 5 тыс чел. сельского <u>поселения</u> 30
Фельдшерско-акушерские пункты	Объект	1 на населенный пункт, либо 1 на несколько населенных пунктов при территориальной близости таких населенных пунктов, при численности населения 0,3 - 0,7 тыс.чел

Расчет вместимости данных учреждений производится по заданию на проектирование, определяемому органами здравоохранения. Амбулаторно-поликлинические и больничные учреждения целесообразно размещать на группу населенных пунктов в поселениях с малочисленными населенными пунктами. Участковая больница, расположенная в городском или сельском поселении, обслуживает комплекс сельских поселений. С учетом численности населения возможна участковая больница.

Таблица 6 – Расчетные показатели максимально допустимого уровня территориальной доступности объектов здравоохранения

Наименование объектов	Единица измерения	Величина
Амбулаторно-поликлинические учреждения	м	1000
Аптеки	м	800
Фельдшерско-акушерские пункты	мин	30

Доступность амбулаторно-поликлинических и больничных учреждений – пешеходно-транспортная, доступность станций скорой медицинской помощи – транспортная на спецавтомобиле, доступность аптек и фельдшерско-акушерских пунктов – пешеходная.

фельдшерско-акушерские пункты и аптеки (аптечные пункты) амбулаторно-поликлинические учреждения необходимо располагать– в пределах 30-минутной пешеходно-транспортной доступности.

Место расположения и территория обслуживания станции скорой медицинской помощи, отделения скорой медицинской помощи поликлиники (больницы, больницы

скорой медицинской помощи) устанавливаются с учетом численности и плотности населения, особенностей застройки, состояния транспортных магистралей, интенсивности автотранспортного движения, протяженности населенного пункта, с учетом 20-минутной транспортной доступности (Приказ Министерства здравоохранения РФ от 20 июня 2013 г. № 388н «Об утверждении Порядка оказания скорой, в том числе скорой специализированной, медицинской помощи»).

Раздел III. Объекты физической культуры и спорта

Глава 6. Расчетные показатели минимально допустимого уровня обеспеченности и максимально допустимого уровня территориальной доступности объектов физической культуры и массового спорта местного значения для населения Беловского сельсовета

Таблица 7 – Расчетные показатели минимально допустимого уровня обеспеченности объектами физической культуры и массового спорта

Наименование	Единица измерения	Значение
Спортивные залы	м ² площади пола на 1 тыс. чел.	60-80
Плавательные бассейны	м ² зеркала воды на 1 тыс. чел.	20-25
Стадионы	объект	1 на крупный населенный пункт, численностью от 3000 человек, или группу населенных пунктов

Согласно СП 42.13330.2011, для малых поселений нормы расчета залов и бассейнов необходимо принимать с учетом минимальной вместимости объектов по технологическим требованиям. Комплексы физкультурно-оздоровительных площадок предусматриваются в каждом поселении. В сельских населенных пунктах экономически целесообразно размещение открытых спортивных площадок, спортивных залов в зданиях общеобразовательных школ.

Стадионы, спортзалы, бассейны являются объектами периодического пользования. Согласно СП 42.13330.2011, радиус обслуживания физкультурно-спортивных центров жилых районов составляет 1500 м. Учитывая низкую плотность населенных пунктов муниципального образования, целесообразно размещение спортивных объектов в радиусе 30-минутной пешеходно-транспортной доступности.

Раздел IV. Объекты культуры и искусства

Глава 7. Расчетные показатели минимально допустимого уровня обеспеченности объектами культуры и искусства местного значения для населения Беловского сельсовета

Таблица 11 – Расчетные показатели минимально допустимого уровня обеспеченности объектами культуры и искусства

Наименование	Единица измерения	Значение

Муниципальные библиотеки городского поселения	Объект	1 (универсальная) на 10 тыс. жителей с учетом пешеходной доступности, 1 (детская) на 5,5 тыс. детей, 1 (юношеская) на 17 тыс. жителей 15-24 лет
Муниципальные библиотеки сельского поселения: стационарная опорная библиотека	объект	1
библиотека в населенных пунктах	библиотечный пункт нестационарного обслуживания	1
Муниципальные музеи городских поселений	Объект	1 на 25 тыс. человек
Муниципальные музеи сельских поселений	Объект	1 на 10 тысяч человек
Муниципальные архивы	Объект на муниципальный район или городское поселение	1
Учреждения культурно-досугового типа	Зрительские места	80 на 1 тыс. жителей

Муниципальный музей может быть образован при наличии соответствующих фондов. Муниципальный архив может быть объектом муниципального района.

Муниципальные библиотеки, музеи, архивы являются объектами преимущественно периодического и эпизодического пользования. Учреждения культурно-досугового типа - постоянного и периодического пользования. Положение объектов на определенной ступени системы обслуживания определяет территориальную доступность объектов: для библиотек и учреждений культурно-досугового типа она составляет 30-минутную пешеходно-транспортную доступность, для архива и музеев - 60-минутную транспортную доступность.

Согласно СП 42.13330.2011, рекомендуется формировать единые комплексы для культурного и физкультурно-оздоровительного обслуживания для использования учащимися и населением с соответствующим суммированием нормативов. Вместимость музеев и архивов определяются заданием на проектирование.

Раздел V. Объекты образования

Глава 8. Расчетные показатели минимально допустимого уровня обеспеченности и максимально допустимого уровня территориальной доступности объектов образования для населения Беловского сельсовета

Таблица 12 Расчет показателя минимально допустимого уровня обеспеченности детскими дошкольными организациями

Объекты дошкольного образования	Число мест в расчете на 100 детей в возрасте от 0 до 7 лет	Значение
Городские поселения	шт	65
Сельские поселения	шт	45

Таблица 13 Расчет показателя минимально допустимого уровня обеспеченности общеобразовательными организациями

Объекты общего образования	Число мест в образовательных организациях в расчете на 100 детей в возрасте от 7 до 18 лет	Значение
Городское поселение	шт	95
Сельское поселение	шт	45

Таблица 14 Расчет показателя минимально допустимого уровня обеспеченности дополнительного образования

Дополнительное образование детей	Число мест на программах дополнительного образования в расчете на 100 детей в возрасте от 5 до 18 лет	Значение
		75
	Число мест на программах дополнительного образования, реализуемых на базе общеобразовательных организаций, в расчете на 100 обучающихся в общеобразовательных организациях	

В городском поселении		45
В сельском поселении		65
	Число мест на программах дополнительного образования, реализуемых на базе образовательных организаций (за исключением общеобразовательных организаций) реализующих программы дополнительного образования	
В городском поселении		30
В сельском поселении		10

Таблица 15 Максимально допустимый уровень пешеходной доступности объектов образования

№ п/п	Наименование объектов	Единица измерения	Величина
1.	Дошкольные образовательные организации	м	500
2.	Общеобразовательные организации	м	
	I- II ступень обучения*	м	500** в городском поселении 2000** в сельском поселении
	III ступень обучения*	м	500** в городском поселении 4000** в сельском поселении
3.	Организации дополнительного образования для детей	Не нормируется	

*I ступень (начальное общее образование) — 4 года;

II ступень (основное общее образование) — 5 лет;

III ступень (среднее (полное) общее образование) — 2 года.

** - размещение общеобразовательных организаций допускается на расстоянии транспортной доступности: для учащихся I ступени обучения - 15 мин (в одну сторону), для учащихся II-III ступеней - не более 50 мин (в одну сторону).

Учащиеся сельских общеобразовательных организаций, проживающие на расстоянии свыше 1км от организации, подлежат транспортному обслуживанию. Подвоз учащихся осуществляется на транспорте, предназначенном для перевозки детей. Предельный пешеходный подход учащихся к месту сбора на остановке должен быть не более 500м.

Раздел VI. Объекты услуг общественного питания, торговли, бытового обслуживания и иных услуг для населения

Глава 9. Расчетные показатели минимально допустимого уровня обеспеченности и максимально допустимого уровня территориальной доступности объектов общественного питания, торговли, бытового обслуживания населения Беловского сельсовета

Таблица 16 – Расчетные показатели минимально допустимого уровня обеспеченности объектами общественного питания, торговли, бытового обслуживания

п/п	Наименование объектов	Единица измерения	Величина
.	Магазины	м ² торговой площади на 1 тыс. чел.	280 городские поселения 300 сельские поселения
.	Предприятия общественного питания	мест на 1 тыс. чел.	40
.	Предприятия бытового обслуживания	рабочих мест на 1 тыс. чел.	9
.	Отделение связи	объект	1
.	Отделения банков, операционная касса	операционная касса	1 на 10 тысяч человек

Таблица 17 – Расчетные показатели максимально допустимого уровня территориальной доступности объектов общественного питания, торговли, бытового обслуживания

№ п/п	Наименование объектов	Единица измерения	Величина
1.	Магазины	м	в городских населенных пунктах –500 – 800, в сельских населенных пунктах –2000
2.	Предприятия общественного питания	м	
3.	Предприятия бытового обслуживания	м	

4.	Отделение связи	м	в городских населенных пунктах –500м (15 мин – транспортная доступность в сельских населенных пунктах)
----	-----------------	---	--

Раздел VII. Объекты автомобильного транспорта

Глава 10. Расчетные показатели минимально допустимого уровня обеспеченности и максимально допустимого уровня территориальной доступности автомобильных дорог местного значения для населения Беловского сельсовета

Расчетные показатели плотности автомобильных дорог общего пользования определяют минимально допустимый уровень обеспеченности автомобильными дорогами общего пользования местного значения.

Протяженность сети автомобильных дорог общего пользования – суммарная протяженность участков автомобильных дорог, образующих сеть автомобильных дорог общего пользования.

Плотность сети автомобильных дорог – это отношение протяженности сети автомобильных дорог общего пользования, проходящих по территории, к площади территории.

Улично-дорожная сеть – объект транспортной инфраструктуры, являющийся частью территории поселений, ограниченной красными линиями и предназначенной для движения транспортных средств и пешеходов, упорядочения застройки и прокладки инженерных коммуникаций (при соответствующем технико-экономическом обосновании), а также обеспечения транспортных и пешеходных связей территорий поселений как составной части их путей сообщения. Основными элементами улично-дорожной сети являются улицы, проспекты, переулки, проезды, набережные, площади, тротуары, пешеходные и велосипедные дорожки, а также искусственные и защитные дорожные сооружения, элементы обустройства. По своему функциональному назначению улично-дорожная сеть относится к автомобильным дорогам общего пользования местного значения в границах населенных пунктов.

Общая протяженность транспортной и улично-дорожной сети поселения составляет _____ км, включая улично-дорожную сеть и магистральные дороги. Улично-дорожная сеть составляет 24,4 км.

Общая площадь территории поселения – 121,7 кв. км. Существующая площадь населенных пунктов составляет _____ кв. км.

Таким образом, плотность сети автомобильных дорог как отношение существующей протяженности улично-дорожной сети к общей площади населенных пунктов составляет: _____ км/км².

При подготовке проекта генерального плана, или проекта внесения изменений в генеральный план учитывается существующая плотность автомобильных дорог.

При подготовке проекта генерального плана следует предусматривать единую систему транспорта и улично-дорожной сети в увязке с планировочной структурой поселения и прилегающей к нему территории, обеспечивающую удобные, быстрые и безопасные транспортные связи со всеми функциональными зонами, с другими

поселениями системы расселения, объектами, расположенными вне границ населенных пунктов, объектами внешнего транспорта и автомобильными дорогами общей сети.

Затраты времени на передвижение от мест проживания до мест работы для 90% трудящихся (в один конец) не должны превышать 30 мин.

Пропускную способность сети улиц, дорог и транспортных пересечений, число мест хранения автомобилей следует определять исходя из уровня автомобилизации на расчетный срок, автомобилей на 1000 чел.: 350 легковых автомобилей, включая 3-4 такси и 2-3 ведомственных автомобиля, 25-40 грузовых автомобилей в зависимости от состава парка. Число мотоциклов и мопедов на 1000 чел. следует принимать 100-150 единиц.

Число автомобилей, прибывающих в город-центр (районный центр) из других населенных пунктов системы расселения, и транзитных определяется специальным расчетом.

Сеть улиц и дорог

Улично-дорожную сеть населенных пунктов следует проектировать в виде непрерывной системы с учетом функционального назначения улиц и дорог, интенсивности транспортного, велосипедного и пешеходного движения, архитектурно-планировочной организации территории и характера застройки. В составе улично-дорожной сети следует выделять улицы и дороги магистрального и местного значения, а также главные улицы. Категории улиц и дорог городов следует назначать в соответствии с классификацией, приведенной в таблице 7 СП 42.13330.2011 Градостроительство. Планировка и застройка городских и сельских населенных пунктов.

Глава 11. Расчетные показатели минимально допустимого уровня обеспеченности и максимально допустимого уровня территориальной доступности парковками (парковочными местами) для населения Беловского сельсовета

Согласно СП 42.13330.2011 Градостроительство. Планировка и застройка городских и сельских населенных пунктов, число мест хранения автомобилей следует определять исходя из уровня автомобилизации на расчетный срок: 350 легковых автомобилей на 1000 чел.

Открытые стоянки для временного хранения легковых автомобилей следует предусматривать из расчета не менее чем для 70% расчетного парка индивидуальных легковых автомобилей.

На селитебных территориях и на прилегающих к ним производственных территориях следует предусматривать гаражи и открытые стоянки для постоянного хранения не менее 90% расчетного числа индивидуальных легковых автомобилей при пешеходной доступности не более 800 м.

Таким образом, минимально допустимый уровень обеспеченности парковочными местами составит 245 мест на 1 тыс.чел. Данный норматив не распространяется на кварталы индивидуальной жилой застройки с приусадебными участками, так как на них размещаются индивидуальные гаражи и места постоянного хранения личного автотранспорта.

Раздел VIII. Объекты электроснабжения

Глава 12. Расчетные показатели минимально допустимого уровня территориальной обеспеченности и максимально допустимого уровня территориальной доступности объектов электроснабжения для населения Беловского сельсовета

Определение электрической нагрузки на электроисточники следует производить с учетом использования энергосберегающих технологий и экономных бытовых электроприемников:

- для промышленных предприятий - по опросным листам действующих предприятий, проектам новых, реконструируемых или аналогичных предприятий, а также по укрупненным показателям;

- для жилищно-коммунального сектора - в соответствии с РД 34.20.185-94 "Инструкция по проектированию городских электрических сетей" и СП 31-110-2003 г.

Таблица 18 - Укрупненные показатели электропотребления

Категория населенного пункта		
	Электропотребление, кв-ч/год на 1чел	Использование максимума электрической нагрузки, ч/год
Поселки и сельские поселения (без кондиционеров)		
Не оборудованные стационарными электроплитами	950	4100
Оборудованные электроплитами (100%)	1350	4400

Для определения в целях градостроительного проектирования минимально допустимого уровня обеспеченности объектами, следует использовать норму минимальной обеспеченности населения (территории) соответствующим ресурсом и характеристики планируемых к размещению объектов.

Нормы электропотребления и использования максимума электрической нагрузки следует использовать в целях градостроительного проектирования в качестве укрупнённых показателей электропотребления.

Максимально допустимый уровень территориальной доступности объектов электроснабжения не нормируется.

Раздел IX. Объекты теплоснабжения

Глава 13. Расчетные показатели минимально допустимого уровня территориальной обеспеченности и максимально допустимого уровня территориальной доступности объектов теплоснабжения для населения Беловского сельсовета

Решения по проектированию и перспективному развитию сетей теплоснабжения следует осуществлять на основании следующих документов:

- СП 42.13330.2011 "Градостроительство. Планировка и застройка городских и

- сельских поселений. Актуализированная редакция СНиП 2.07.01-89*";
- СНиП 11-04-2003 "Инструкция о порядке разработки, согласования, экспертизы и утверждения градостроительной документации";
 - СП 131.13330.2012 «Строительная климатология» (актуализированная версия) ;
 - СанПиН 2.2.1/2.1.1.1200-03 "Санитарно-защитные зоны и санитарная классификация предприятий, сооружений и иных объектов" (новая редакция);
 - СП 36.13330.2012 "Магистральные трубопроводы";
 - СН 452-73 "Нормы отвода земель для магистральных трубопроводов";
 - СП 60.13330.2012 "Отопление, вентиляция и кондиционирование";
 - СП 124.13330.2012 "Тепловые сети";
 - СП 89.13330.2012 "Котельные установки";
 - СП 41-101-95 "Проектирование тепловых пунктов";
 - МДК 4-05.2004 "Методика определения потребности в топливе, электроэнергии и воде при производстве и передаче тепловой энергии и теплоносителей в системе коммунального теплоснабжения".

Удельные показатели максимальной тепловой нагрузки на отопление и вентиляцию жилых домов, Вт/м²(Для зданий строительства после 2015 г.) - СП 124.13330.2012.

Удельные показатели максимальной тепловой нагрузки на отопление и вентиляцию жилых домов, Вт/м ² (Для зданий строительства после 2015 г.)*					
Этажность жилых зданий	Расчетная температура наружного воздуха для проектирования отопления, °С				
	20	25	30	35	40
1-3-этажные отдельно стоящие	6 4	6 7	2	7	8 1
2-3-этажные блокированные	5 1	5 5	9	4	6 7
4-6-этажные	4 2	4 5	9	5	5 9

Расчетные тепловые нагрузки определяются:

- для существующей застройки населенных пунктов и действующих промышленных предприятий – по проектам с уточнением по фактическим тепловым нагрузкам;

- для намечаемых к строительству промышленных предприятий – по укрупненным нормам развития основного (профильного) производства или проектам аналогичных производств;

- для намечаемых к застройке жилых районов – по укрупненным показателям в соответствии с СП 124.13330.2012, для зданий общественно-бытового и социального назначения в соответствии с МДК 4-05-2004 либо по проектам-аналогам.

Проектируемые отдельно стоящие котельные, в том числе с установками комбинированной выработки тепла и электроэнергии, следует размещать преимущественно в промышленных и коммунально-складских зонах в центре тепловых нагрузок.

Размеры земельных участков для отдельно стоящих котельных, размещаемых в районах жилой застройки, следует принимать по [таблице 40](#) Региональных нормативов

градостроительного проектирования Курской области, утвержденных постановлением Администрации Курской области от 15.11.2011 №577-па .

Максимально допустимый уровень территориальной доступности объектов теплоснабжения не нормируется.

Раздел X. Объекты газоснабжения

Глава 14. Расчетные показатели минимально допустимого уровня территориальной обеспеченности и максимально допустимого уровня территориальной доступности объектов газоснабжения для населения Беловского сельсовета

Таблица 19 – Расчетные показатели минимально допустимого уровня обеспеченности объектами газоснабжения

Наименование норматива, (потребители ресурса)	Единица измерения	Величина	Обоснование
Природный газ, при наличии централизованного горячего водоснабжения	м ³ / год на 1 чел.	120	Согласно СП 124.13330.2012 СП 42-101-2003
Природный газ, при горячем водоснабжении от газовых водонагревателей	м ³ / год на 1 чел.	294	
При отсутствии всяких видов горячего водоснабжения (в сельской местности).	м ³ / год на 1 чел.	176	

Годовые расходы газа на нужды предприятий торговли, бытового обслуживания непромышленного характера и т. п. допускается принимать в размере до 5 % суммарного расхода теплоты на жилые дома.

Годовые расходы газа на нужды промышленных и сельскохозяйственных предприятий следует определять по объектам аналогам или на основе технологических норм расхода топлива (теплоты).

Годовые и расчетные часовые расходы теплоты на нужды отопления, вентиляции и горячего водоснабжения определяют в соответствии с указаниями СП 30.13330.2012, СП 60.13330.2012 и СП 124.13330.2012.

Максимально допустимый уровень территориальной доступности объектов газоснабжения не нормируется.

Раздел XI. Объекты водоснабжения

Глава 15. Расчетные показатели минимально допустимого уровня территориальной обеспеченности и максимально допустимого уровня территориальной доступности объектов водоснабжения для населения Беловского сельсовета

Расчетное среднесуточное водопотребление населенных пунктов определяется как сумма расходов воды на хозяйственно-бытовые и питьевые нужды, нужды промышленных и сельскохозяйственных предприятий с учетом расходов воды на поливку.

Удельное хозяйственно-питьевое водопотребление в населенных пунктах определяется в соответствии с СП 30.13330.2010* "СНиП 2.04.01-85* Внутренний водопровод и канализация зданий", СП 42.13330.2011 Градостроительство. Планировка и застройка городских и сельских поселений.

Степень благоустройства районов жилой застройки	Удельное хозяйственно-питьевое водопотребление в населенных пунктах на одного жителя среднесуточное (за год), л/сут.
Застройка зданиями, оборудованными внутренним водопроводом и канализацией: без ванн	125–160
с ванными и местными водонагревателями	160–230
с централизованным горячим водоснабжением	230–350

Для районов застройки зданиями с водопользованием из водоразборных колонок удельное среднесуточное (за год) водопотребление на одного жителя следует принимать 30—50 л/сут.

Удельное водопотребление включает расходы воды на хозяйственно-питьевые и бытовые нужды в общественных зданиях (по классификации, принятой в СП 44.13330), за исключением расходов воды для домов отдыха, санаторно-туристских комплексов и пионерских лагерей, которые должны приниматься согласно СП 30.13330 и технологическим данным.

Количество воды на нужды промышленности, обеспечивающей население продуктами, и неучтенные расходы при соответствующем обосновании допускается принимать дополнительно в размере 10-20% суммарного расхода на хозяйственно-питьевые нужды населенного пункта.

Для районов (микрорайонов), застроенных зданиями с централизованным горячим водоснабжением, следует принимать непосредственный отбор горячей воды из тепловой сети в среднем за сутки 40% общего расхода воды на хозяйственно-питьевые нужды и в час максимального водозабора - 55% этого расхода. При смешанной застройке следует исходить из численности населения, проживающего в указанных зданиях.

Максимально допустимый уровень территориальной доступности объектов водоснабжения не нормируется.

Раздел XII. Объекты водоотведения

Глава 16. Расчетные показатели минимально допустимого уровня территориальной обеспеченности и максимально допустимого уровня территориальной доступности объектов водоотведения для населения Беловского сельсовета

Проектирование систем канализации населенных пунктов следует производить в соответствии с требованиями Водного кодекса Российской Федерации, СП 30.13330.2012, СП 32.13330.2012, СП 42.13330.2011, СанПиН 2.1.5.980-00.

СП 30.13330.2010* "СНиП 2.04.01-85* Внутренний водопровод и канализация зданий"

СП 32.13330.2012 Канализация. Наружные сети и сооружения.

СП 42.13330.2011 Градостроительство. Планировка и застройка городских и сельских поселений.

СанПиН 2.1.5.980-00 Гигиенические требования к охране поверхностных вод
СанПиН 2.2.1/2.1.1.1200-03 "Санитарно-защитные зоны и санитарная классификация предприятий, сооружений и иных объектов"

При проектировании стока поверхностных вод следует руководствоваться требованиями СП 32.13330.2012, СП 42.13330.2011, СанПиН 2.1.5.980-00.

Мощность объектов водоотведения определяется расчетным водопотреблением участков застройки с учетом особенностей рельефа.

При наличии канализационных стоков должны быть предусмотрены очистные сооружения.

Проекты канализации объектов разрабатываются одновременно с проектами водоснабжения с обязательным анализом баланса водопотребления и отведения сточных вод. При этом необходимо рассматривать возможность использования очищенных сточных и дождевых вод для производственного водоснабжения и орошения.

Максимально допустимый уровень территориальной доступности объектов водоотведения не нормируется.

Раздел XIII. Объекты, предназначенные для утилизации и переработки бытовых и промышленных отходов

Глава 17. Расчетные показатели минимально допустимого уровня обеспеченности и максимально допустимого уровня территориальной доступности объектов, предназначенных для утилизации и переработки бытовых и промышленных отходов

Нормативные требования к размещению полигонов твердых бытовых отходов (ТБО) установлены в соответствии с требованиями Федерального закона от 24.06.1998 № 89-ФЗ «Об отходах производства и потребления», СанПиН 2.1.7.1322-03 «Почва. Очистка населенных мест, отходы производства и потребления, санитарная охрана почвы. Гигиенические требования к размещению и обезвреживанию отходов производства и потребления», СП 2.1.7.1038-01 «Гигиенические требования к устройству и содержанию полигонов для твердых бытовых отходов», «Инструкции по проектированию, эксплуатации и рекультивации полигонов для твердых бытовых отходов», утвержденной Минстроем России от 02.11.1996.

Нормы накопления твердых бытовых отходов приведены в соответствии с СП 14.13330.2011 Градостроительство. Планировка и застройка городских и сельских населенных пунктов.

Конкретные нормы накопления твердых **БЫТОВЫХ** отходов по жилищному фонду, объектам социальной и производственной деятельности необходимо применять в соответствии с Региональными нормативами градостроительного проектирования, утвержденными Постановлением Администрации Курской области от 15.11.2011 № 577-па.

Бытовые отходы	Количество бытовых отходов, чел./год*	
	кг	л
Твердые:		
от жилых зданий, оборудованных водопроводом, канализацией, центральным отоплением и газом	190-225	900-1000
от прочих жилых зданий	300-450	1100-1500

Общее количество по городу с учетом общественных зданий	280-300	1400-1500
Жидкие из выгребов (при отсутствии канализации)	-	2000-3500
Смет с 1 м ² твердых покрытий улиц, площадей и парков	5-15	8-20

Таблица 21. - Размеры земельных участков предприятий и сооружений по обезвреживанию, транспортировке и переработке бытовых отходов

Предприятия и сооружения	Площади земельных участков на 1000 т бытовых отходов, га
Мусороперерабатывающие и мусоросжигательные предприятия мощностью, тыс. т в год:	
до 100	0,05
св. 100	0,05
Склады компоста	0,04
Полигоны*	0,02-0,05
Поля компостирования	0,5-1
Мусороперегрузочные станции	0,04
Сливные станции	0,02
Поля складирования и захоронения обезвреженных осадков (по сухому веществу)	0,3

* - наименьшие размеры площадей полигонов относятся к сооружениям, размещаемым на песчаных грунтах.

Услуги по вывозу твердых и жидких бытовых отходов должны оказываться в следующие сроки:

- не реже одного раза в три дня - при температуре воздуха до 14 °С;
- ежедневно - при температуре воздуха выше 14 °С;
- по мере накопления - нечистоты и помой неканализованных домовладений, крупногабаритные бытовые отходы.

Максимально допустимый уровень территориальной доступности объектов, предназначенных для утилизации и переработки бытовых и промышленных отходов, не нормируется.

Раздел XIV. Объекты, включая земельные участки, предназначенные для организации ритуальных услуг и содержания мест захоронения

Глава 18. Расчетные показатели минимально допустимого уровня обеспеченности и максимально допустимого уровня территориальной доступности объектов, предназначенных для организации ритуальных услуг и мест захоронения

Нормативные требования к размещению кладбищ и показатели минимально допустимого уровня обеспеченности земельными участками, предназначенными для организации ритуальных услуг и содержания мест захоронения, устанавливаются в соответствии с СанПиН 2.1.2882-11 «Гигиенические требования к размещению, устройству и содержанию кладбищ, зданий и сооружений похоронного назначения», СП 42.13330.2011 "Градостроительство. Планировка и застройка городских и сельских поселений. Актуализированная редакция СНиП 2.07.01-89*".

Таблица 22. – Обеспеченность объектами, включая земельные участки, предназначенными для организации ритуальных услуг и содержания мест захоронения

Наименование объекта	Минимально допустимый уровень обеспеченности	
	Единица измерения	Величина
Кладбища традиционного захоронения	га на 1 тыс. чел.	0,24*
Кладбища урновых захоронений после кремации	га на 1 тыс. чел.	0,02
Бюро похоронного обслуживания	объект на поселение	1

*- также учитывается перспективный рост численности населения, коэффициент смертности, наличие действующих объектов похоронного обслуживания, норма земельного участка на одно захоронение.

Места захоронения эпизодически посещаются населением в целях почтения памяти, благоустройства участков и т.д., таким образом, их территориальная доступность не должна превышать 2 часа с использованием транспорта.

Раздел XV. Зоны рекреационного назначения

В состав зон рекреационного назначения могут включаться зоны в границах территорий, занятых городскими лесами, скверами, парками, садами, прудами, озерами, водохранилищами, пляжами, а также в границах иных территорий, используемых и предназначенных для отдыха, туризма, занятий физической культурой и спортом.

Глава 19. Расчетные показатели минимально допустимого уровня обеспеченности и максимально допустимый уровень территориальной доступности мест массового отдыха населения

Нормативные требования к размещению и параметрам зонам размещения мест массового отдыха населения приведены в соответствии с СП 42.13330.2011 (Актуализированная редакция СНиП 2.07.01-89* «Градостроительство. Планировка и застройка городских и сельских поселений», пп. 9.6, 9.25).

Таблица 23. - Обеспеченность и территориальная доступность мест массового отдыха населения

№ п/п	Наименование объекта	Минимально допустимый уровень обеспеченности		Максимально допустимый уровень территориальной доступности	
		Единица измерения	Величина	Единица измерения	Величина
1.	Объекты массового кратковременного отдыха	м ² на 1 посетителя	500 - 1000	мин	60
2.	Речные и озерные пляжи	м ² на 1 посетителя	8 (в зонах отдыха)	мин	60

Глава 20. Расчетные показатели минимально допустимого уровня обеспеченности и максимально допустимый уровень территориальной доступности озелененными территориями общего пользования

Нормативные требования к размещению и параметрам озелененных территорий общего пользования приведены в соответствии с СП 42.13330.2011 (Актуализированная редакция СНиП 2.07.01-89* «Градостроительство. Планировка и застройка городских и сельских поселений», пп. 9.13 – 9.15, 9.19), Правилами содержания и благоустройства территории _____ муниципального образования, утвержденными решением _____ муниципального образования от _____.

Таблица 24. - Расчетные показатели обеспеченности и территориальной доступности озелененных территорий общего пользования

№ п/п	Наименование объекта	Минимально допустимый уровень обеспеченности		Максимально допустимый уровень территориальной доступности	
		Единица измерения	Величина	Единица измерения	Величина
1.	Озелененные территории общего пользования (парки, скверы, бульвары)	м ² /чел.	8-10 (для малых городов), 12 (для сельских поселений)	мин	15 (для парков районного значения)

Глава 21. Расчетные показатели минимально допустимого уровня обеспеченности и максимально допустимого уровня территориальной доступности городских лесов

Режим использования городских лесов, лесопарков и зеленых зон установлен в соответствии с требованиями Лесного Кодекса РФ.

Нормативные требования к размещению и площади городских лесов, лесопарков и зеленых зон установлены в соответствии с СП 42.13330.2011 (Актуализированная редакция СНиП 2.07.01-89* «Градостроительство. Планировка и застройка городских и сельских поселений»), Постановления Правительства РФ от 14 декабря 2009 года №1007 «Об утверждении Положения об определении функциональных зон в лесопарковых зонах, площади и границ лесопарковых зон, зеленых зон».

Городские леса, зеленые зоны (включая лесопарковые зоны) относятся к защитным лесам. В защитных лесах запрещается осуществление деятельности, несовместимой с их целевым назначением и полезными функциями.

Изменение границ лесопарковых зон, зеленых зон и городских лесов, которое может привести к уменьшению их площади, не допускается.

Минимально допустимый уровень обеспеченности городскими лесами и максимально допустимый уровень их территориальной доступности не нормируется.

Приложение №4
Утверждены решением
Представительного Собрания
Беловского района Курской области
от 17 ноября 2017 г. № III-31/5

**МЕСТНЫЕ НОРМАТИВЫ ГРАДОСТРОИТЕЛЬНОГО
ПРОЕКТИРОВАНИЯ МУНИЦИПАЛЬНОГО ОБРАЗОВАНИЯ
«БЕЛОВСКИЙ СЕЛЬСОВЕТ» БЕЛОВСКОГО РАЙОНА
КУРСКОЙ ОБЛАСТИ**

НОРМАТИВЫ ГРАДОСТРОИТЕЛЬНОГО ПРОЕКТИРОВАНИЯ

**Материалы по обоснованию расчетных показателей,
содержащихся в основной части нормативов
градостроительного проектирования**

2017

Содержание

Обозначение	Наименование	Примечание
	Содержание	2
	Состав документации	3
	Нормативно-правовая база	4
	Цели и задачи Местных нормативов градостроительного проектирования (МНГП)	7
	Расположение и природно-климатические условия поселения муниципального района Курской области	9
	Расположение в системе расселения и административно-территориальное устройство	9
	Природно-климатические условия	9
	Анализ планов и программ комплексного социально-экономического развития поселения муниципального района Курской области	10
	Система учреждений обслуживания	10
	Обоснование расчетных показателей, содержащихся в основной части Местных нормативов градостроительного проектирования	11
	Раздел I. Объекты муниципального жилищного фонда поселения муниципального района Курской области	11
	Раздел II. Объекты здравоохранения	12
	Раздел III. Объекты физической культуры и спорта	14
	Раздел IV. Объекты культуры и искусства	14
	Раздел V. Объекты образования	16
	Раздел VI. Объекты услуг общественного питания, торговли, бытового обслуживания и иных услуг для населения	19
	Раздел VII. Объекты автомобильного транспорта	20
	Раздел VIII. Объекты электроснабжения	22
	Раздел IX. Объекты теплоснабжения	23
	Раздел X. Объекты газоснабжения	24
	Раздел XI. Объекты водоснабжения	24
	Раздел XII. Объекты водоотведения	25
	Раздел XIII. Объекты, предназначенные для утилизации и переработки бытовых и промышленных отходов	26
	Раздел XIV. Объекты, включая земельные участки, предназначенные для организации ритуальных услуг и содержания мест захоронения	27
	Раздел XV. Объекты рекреационного назначения	28

Состав документации

Номер тома	Обозначение	Наименование	Примечание
1		Основная часть проекта. Правила и область применения	книга, 2 экз.
2		Материалы по обоснованию расчетных показателей, содержащихся в основной части нормативов градостроительного проектирования	книга, 2 экз.
		Материалы проекта, передаваемые заказчику на электронных носителях	
		CD – диск - в виде файлов в формате Acrobat Reader; - текстовые и табличные материалы в виде файлов в соответствующих форматах MS Office	2 диска

Проект выполнен в соответствии с действующими нормами, правилами и стандартами

Нормативно-правовая база

Федеральные законы

- ✓ Градостроительный кодекс Российской Федерации от 29 декабря 2004 года № 190-ФЗ;
- ✓ Земельный кодекс Российской Федерации от 25 октября 2001 года № 136-ФЗ;
- ✓ Жилищный кодекс Российской Федерации от 29 декабря 2004 года № 188-ФЗ;
- ✓ Водный кодекс Российской Федерации от 3 июня 2006 года № 74-ФЗ;
- ✓ Лесной кодекс Российской Федерации от 4 декабря 2006 года № 200-ФЗ;
- ✓ Федеральный закон от 14 марта 1995 года № 33-ФЗ «Об особо охраняемых природных территориях»;
- ✓ Федеральный закон от 12 января 1996 года № 8-ФЗ «О погребении и похоронном деле»;
- ✓ Федеральный закон от 24 июня 1998 года № 89-ФЗ «Об отходах производства и потребления»;
- ✓ Федеральный закон от 30 марта 1999 года № 52-ФЗ «О санитарно-эпидемиологическом благополучии населения»;
- ✓ Федеральный закон от 4 мая 1999 года № 96-ФЗ «Об охране атмосферного воздуха»;

- ✓ Федеральный закон от 10 января 2002 года № 7-ФЗ «Об охране окружающей среды»;
- ✓ Федеральный закон от 25 июня 2002 года № 73-ФЗ «Об объектах культурного наследия (памятниках истории и культуры) народов Российской Федерации»;
- ✓ Федеральный закон от 27 декабря 2002 года № 184-ФЗ «О техническом регулировании»;
- ✓ Федеральный закон от 6 октября 2003 года № 131-ФЗ «Об общих принципах организации местного самоуправления в Российской Федерации»;
- ✓ Федеральный закон от 8 ноября 2007 года № 257-ФЗ «Об автомобильных дорогах и о дорожной деятельности в Российской Федерации и о внесении изменений в отдельные законодательные акты Российской Федерации»;
- ✓ Федеральный закон от 4 декабря 2007 № 329 «О физической культуре и спорте»;
- ✓ Федеральный закон от 27 июля 2010 года № 190-ФЗ «О теплоснабжении»;
- ✓ Федеральный закон от 7 декабря 2011 года № 416-ФЗ «О водоснабжении и водоотведении».

Иные нормативные акты Российской Федерации

- ✓ Постановление Правительства Российской Федерации от 20 июня 2006 года № 384 «Об утверждении Правил определения границ зон охраняемых объектов и согласования градостроительных регламентов для таких зон»;
- ✓ Постановление Правительства Российской Федерации от 26 апреля 2008 года № 315 «Об утверждении Положения о зонах охраны объектов культурного наследия (памятников истории и культуры) народов Российской Федерации»;
- ✓ Постановление Правительства Российской Федерации от 14 декабря 2009 года № 1007 (ред. от 01.11.2012) «Об утверждении Положения об определении функциональных зон в лесопарковых зонах, площади и границ лесопарковых зон, зеленых зон»;
- ✓ Распоряжение Правительства Российской Федерации от 3 июля 1996 года № 1063-р «О социальных нормативах и нормах»;
- ✓ Распоряжение Правительства Российской Федерации от 19 октября 1999 года № 1683-р «О методике определения нормативной потребности субъектов Российской Федерации в объектах социальной инфраструктуры»;

✓ Распоряжение Правительства Российской Федерации от 21 июня 2010 года № 1047-р «О перечне национальных стандартов и сводов правил (частей таких стандартов и сводов правил), в результате применения которых на обязательной основе обеспечивается соблюдение требований Федерального закона «Технический регламент о безопасности зданий и сооружений»;

✓ Приказ Федерального агентства по техническому регулированию и метрологии от 1 июня 2010 года № 2079 «Об утверждении Перечня документов в области стандартизации, в результате применения которых на добровольной основе обеспечивается соблюдение требований Федерального закона от 30 декабря 2009 года № 384-ФЗ «Технический регламент о безопасности зданий и сооружений».

✓

Законодательные и нормативные акты Курской области

✓ Закон Курской области от 01.12.2004 № 60-ЗКО «О границах муниципальных образований Курской области»

✓ Закон Курской области от 31.10.2006 № 76-ЗКО «О градостроительной деятельности в Курской области»;

✓ Закон Курской области от 22 ноября 2007 года № 118-ЗКО «Об особо охраняемых природных территориях Курской области».

Строительные нормы и правила (СНиП). Свод правил по проектированию и строительству (СП)

Свод правил СП 42.13330.2011 «СНиП 2.07.01-89*. Градостроительство. Планировка и застройка городских и сельских поселений». Актуализированная редакция СНиП 2.07.01-89*», утвержденный приказом Министерства регионального развития Российской Федерации от 28 декабря 2010 г. №820;

Методические рекомендации по развитию сети образовательных организаций и обеспеченности населения услугами таких организаций, включающие требования по размещению организаций сферы образования, в том числе в сельской местности, исходя из норм действующего законодательства Российской Федерации, с учетом возрастного состава и плотности населения, транспортной инфраструктуры и других факторов, влияющих на доступность и обеспеченность населения услугами сферы образования, утвержденными заместителем Министра образования и науки Российской Федерации А.А.Климивым 4 мая 2016 г. №АК-15/02вн;

Методические рекомендации по развитию сети медицинских организаций государственной системы здравоохранения и муниципальной системы здравоохранения, утвержденные приказом Министерства здравоохранения Российской Федерации от 8 июня 2016 года № 358;

Методические рекомендации по развитию сети организаций сферы физической культуры и спорта и обеспеченности населения услугами таких организаций,

утвержденные Приказом Министерства спорта Российской Федерации от 25 мая 2016 г. №586.

Правила создания, охраны и содержания зеленых насаждений в городах Российской Федерации, утвержденные Приказом Госстроя России от 15.12.1999 N 153. МДС 13-5.2000.

СанПиН 42-128-4690-88. Санитарные правила содержания территорий населенных мест.

СанПиН 2.1.2882-11. Гигиенические требования к размещению, устройству и содержанию кладбищ, зданий и сооружений похоронного назначения.

СП 2.1.7.1038-01. Гигиенические требования к устройству и содержанию полигонов для твердых бытовых отходов.

СП 131.13330.2012 Строительная климатология. Актуализированная редакция СНиП 23-01-99*.

Цели и задачи Местных нормативов градостроительного проектирования (МНГП)

Местные нормативы градостроительного проектирования Беловского сельсовета Беловского района Курской области разрабатываются в целях обеспечения благоприятных условий жизнедеятельности человека, путем установления совокупности расчетных показателей минимально допустимого уровня обеспеченности объектами местного значения, относящимися к областям, предусмотренным частью 4 статьи 29.2. Градостроительного кодекса Российской Федерации №190-ФЗ от 29.12.2014г. и статьей 16 Закона Курской области от 31.10.2006 № 76-ЗКО «О градостроительной деятельности в Курской области», населения Беловского сельсовета и расчетные показатели максимально допустимого уровня территориальной доступности таких объектов для населения Беловского сельсовета.

Согласно части 4 статьи 29 Градостроительного Кодекса РФ, нормативы градостроительного проектирования поселения, городского округа устанавливают совокупность расчетных показателей минимально допустимого уровня обеспеченности объектами местного значения поселения, городского округа, относящимися к областям, указанным в пункте 1 части 5 статьи 23 Градостроительного Кодекса РФ, объектами благоустройства территории, иными объектами местного значения поселения, городского округа и расчетных показателей максимально допустимого уровня территориальной доступности таких объектов для населения поселения, городского округа.

Нормируемыми объектами местного значения являются объекты местного значения поселения, городского округа, относящиеся к следующим областям:

- а) электро-, тепло-, газо- и водоснабжение населения, водоотведение;
- б) автомобильные дороги местного значения;
- в) физическая культура и массовый спорт, образование, здравоохранение, утилизация и переработка бытовых и промышленных отходов (с 01.01.2016 – обработка, утилизация, обезвреживание, размещение твердых коммунальных отходов) в случае подготовки генерального плана городского округа;
- г) иные области в связи с решением вопросов местного значения поселения, городского округа.

Законом Курской области от 31.10.2006 №76-ЗКО «О градостроительной деятельности в Курской области» статья 16 установлены объекты местного значения для поселения.

К объектам местного значения, подлежащим отображению на схеме территориального планирования муниципального района, генеральном плане поселения, генеральном плане городского округа, относятся:

- 1) объекты, находящиеся в собственности муниципального образования;
- 2) объекты водоотведения, электро-, тепло-, газо-, водоснабжения населения муниципального образования;
- 3) автомобильные дороги и сооружения на них в границах муниципального образования;

4) объекты капитального строительства, реконструкция, капитальный ремонт которых будет предусмотрен за счет или с участием средств местного бюджета или строительство которых необходимо для осуществления полномочий по вопросам местного значения, определенных федеральным законодательством.

Федеральным законом "Об общих принципах организации местного самоуправления в Российской Федерации" от 06.10.2003 г. №131-ФЗ установлены вопросы местного значения городского, сельского поселения.

В данном проекте Местных нормативов градостроительного проектирования Беловского сельсовета определены расчетные показатели минимально допустимого уровня обеспеченности и максимально допустимого уровня территориальной доступности объектов местного значения, соответствующих законодательству и требованиям технических регламентов.

Основными задачами проекта МНГП являются:

1) проведение комплексного анализа территории муниципального образования;

2) расчет с учетом проведенного анализа:

- показателей минимально допустимого уровня обеспеченности населения муниципального образования объектами местного значения,

- показателей территориальной доступности таких объектов для населения муниципального образования;

3) установление правил и области применения расчетных показателей, содержащихся в основной части местных нормативов градостроительного проектирования, в целях создания нормативных показателей градостроительного проектирования для подготовки документов территориального планирования, градостроительного зонирования и документации по планировке территорий.

Расположение и природно-климатические условия Беловского сельсовета Беловского района Курской области

Расположение в системе расселения и административно-территориальное устройство

Таблица 1 – Сведения о населенных пунктах муниципального образования «Беловский сельсовет»

№ п/п	Населенный пункт	Население на 01.01.2017 г.	Расстояние до Центра МО, км.
1	слобода Белая	2584	-
2	деревня Лошаковка	326	3
3	деревня Синдеевка	47	18
4	деревня Ганжовка	-	19
4	хутор Пенский	250	15
5	хутор Подол	23	20
	Всего по поселению	3230	

Природно-климатические условия

Климат сельсовета так же как Беловского района и всей Курской области, умеренно-континентальный с четко выраженными сезонами года. Характеризуется теплым летом, умеренно

холодной с устойчивым снежным покровом зимой и хорошо выраженными, но менее длительными переходными периодами – весной и осенью.

Основные климатические характеристики и их изменение определяются влиянием общих и местных факторов: солнечной радиации, циркуляции атмосферы и подстилающей поверхности. Рассматриваемая территория находится под воздействием воздушных масс Атлантики, Арктического бассейна, а также масс, сформировавшихся над территорией Европы. В конце лета – начале осени, нередко во второй половине зимы и весной, преобладает западный тип атмосферной циркуляции, сопровождающийся активной циклонической деятельностью, значительными осадками, положительными аномалиями температуры воздуха зимой и отрицательными летом.

Зима (декабрь - февраль) умеренно-холодная, с преобладанием облачной погоды. Характерны устойчивые морозы в пределах от -5 до -12°C . В январе и феврале морозы в отдельные периоды достигают -25 , -30°C . Ежемесячно от 3 до 6 раз бывают кратковременные оттепели, нередко сопровождаемые гололедом. Осадки выпадают в виде снега (от 12 до 16 снегопадов ежемесячно). Устойчивый снежный покров образуется в конце ноября, мощность его к концу зимы достигает 0,2 - 0,6 м. Метели бывают от 2 до 7 раз в месяц. Дней с туманом 6 - 10 в месяц. Грунты к концу зимы промерзают на глубину 0,6 - 0,8 м.

Весна (март - май) прохладная, с неустойчивой погодой. Характерны периодические похолодания, во время которых температура воздуха ночью, даже в мае, иногда опускается до 0°C и ниже. Осадки выпадают преимущественно в виде дождей. В первой половине апреля еще возможны снегопады. Снежный покров обычно сходит к середине апреля.

Лето (май - август) умеренно-теплое около половины дней за сезон - ясные и малооблачные. Температура воздуха днем 16 - 20°C (в июле иногда повышается до 28 - 30°), ночью 10 - 15°C . Летом выпадает наибольшее в году количество осадков (дней с дождем 13 - 15 ежемесячно). Характерны кратковременные ливни, иногда с грозами, но бывают также и затяжные моросящие дожди, особенно во второй половине лета.

Осень (сентябрь-ноябрь) до конца сентября сравнительно теплая, с преобладанием малооблачной погоды. В октябре погода становится прохладной, пасмурной; по ночам в это время бывают регулярные заморозки. В ноябре наступает резкое похолодание. Осадки в сентябре и октябре выпадают главным образом в виде затяжных моросящих дождей; в ноябре - дожди чередуются со снегопадами. Дней с туманом 4 - 8 ежемесячно.

В таблице ниже представлены климатические характеристики температурного режима.

Таблица. Климатические характеристики.

Параметры	Показатели
Абсолютная минимальная температура, °С	- 26
Абсолютная максимальная температура, °С	+ 32
Средняя температура отопительного периода, °С	- 1,9
Продолжительность отопительного периода, суток	198
Средняя температура воздуха наиболее теплого периода, °С	+ 18
Средняя температура воздуха наиболее холодного периода, °С	- 8,2

Осадки. По количеству выпадающих осадков территория относится к зоне достаточного увлажнения. За год в среднем за многолетний период выпадает 584 мм осадков.

Большая часть осадков - 369 мм приходится на теплый период года и 184 мм – на холодный. В годовом ходе месячных сумм осадков максимум наблюдается в июле (в среднем 76 мм осадков), минимум - в марте (44 мм осадков). Обычно две трети осадков выпадает в теплый период года (апрель - октябрь) в виде дождя, одна треть - зимой в виде снега.

Среднегодовая температура воздуха +4,9°С. Продолжительность безморозного периода 151 день, общий вегетационный период - 182 дня.

Осадки, выпадающие в твердом виде с ноября по март, образуют снежный покров. Образование устойчивого снежного покрова обычно начинается на севере района 28 ноября и заканчивается на юге 7 декабря. Максимальная высота снежного покрова отмечается в конце февраля и изменяется по территории от 19 до 33 см, в отдельные многоснежные годы она может достигать 50 см на юге и 70 см на севере парка, а в малоснежные зимы - не превышать 5 см. Число дней со снежным покровом - 130-145.

Средняя дата образования устойчивого снежного покрова – 29 ноября, а разрушения – 6 апреля. Среднее число дней со снежным покровом равно 139. Высота снежного покрова в среднем составляет 47 см, в отдельные годы доходит до 70 см. Максимальной высоты снежный покров достигает в конце февраля – начале марта. Число дней с относительной влажностью воздуха 80% и более за год составляет 125-133.

Ветры в течение года переменных направлений (западные, юго-западные); их преобладающая скорость 2 - 5 м/с.

Самые ветреные месяцы со средней скоростью ветра более 4,0 м/с – это период с ноября по март включительно. Наименьшие скорости ветра отмечаются в августе. Максимальные скорости ветра в зимний период фиксируются при ветрах южных и юго-западных направлений (19 м/сек), в летний период – при ветрах северо-западного и западного направления (18 м/сек).

Таблица. Среднегодовые климатические характеристики Беловского сельсовета.

Направление ветра, румбы	С-3
Скорость ветра, м/сек	4,5
Относительная влажность, %	74

Максимальные значения (по сезонам) скорости ветра, м/сек	18-20
Количество атмосферных осадков, мм среднегодовое максимальное	584
Температура, °С	
среднегодовая	6°С-8°С
максимальная (по сезонам)	+32°С/-26°С

Ветровой режим оказывает существенное влияние на перенос и рассеивание загрязняющих веществ. Особенно это относится к ветрам со скоростью 0-1 м/сек. На рассматриваемой территории повторяемость ветров этой градации в среднем за год составляет 20-30%. Увеличение повторяемости слабых ветров и штилей отмечается в летние месяцы, достигая максимума в августе.

Потенциал загрязнения атмосферы (ПЗА) характеризуется как умеренный. Повышенный уровень загрязнения атмосферного воздуха, обусловленный метеорологическими условиями может отмечаться летом и зимой.

Социально-демографический состав и плотность населения на территории муниципального образования «Беловский сельсовет» Беловского района Курской области

Курская область – регион с острыми демографическими проблемами. С середины 1990-х гг. в регионе наблюдается устойчивая тенденция сокращения численности населения. Всего за период 1990-2010 гг. число жителей области сократилось на 15,4% (более чем на 200 тыс.чел.). Удельный вес городского населения при этом продолжает расти, отражая различия в режиме воспроизводства населения между городами и сельской местностью, а также основное направление внутрирегиональных миграционных потоков.

Беловский район полностью наследует демографическую ситуацию, сложившуюся в Курской области.

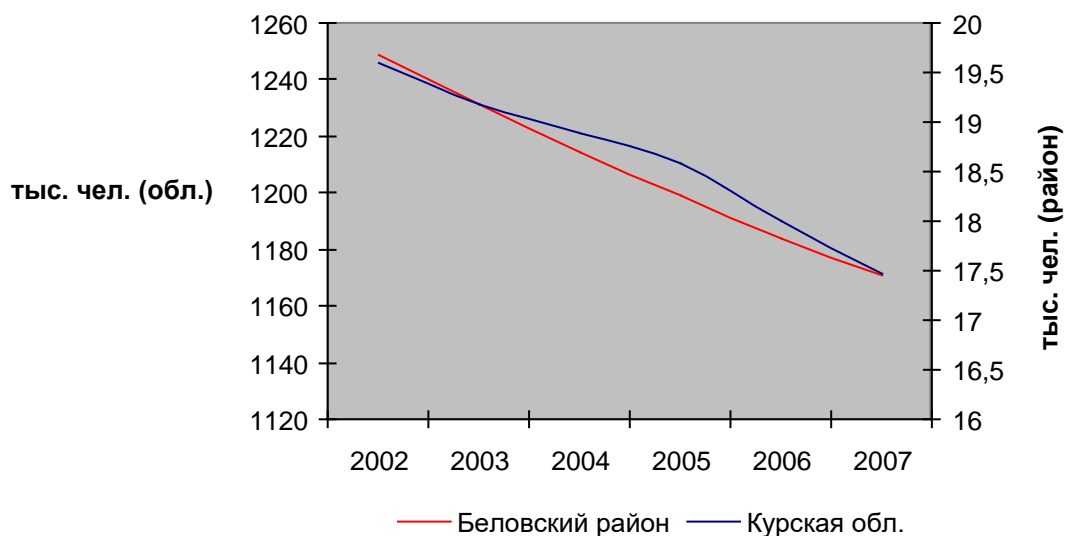


Рис. Динамика численности населения Беловского района и Курской области.

Беловский сельсовет на фоне демографической ситуации, сложившейся в сельской местности Беловского района, характеризуется более стабильной динамикой численности населения, что иллюстрирует направленность внутрирегиональных и внутрирайонных миграционных потоков «село» - «город».

Основными характеристиками современной демографической ситуации в сельсовете являются следующие:

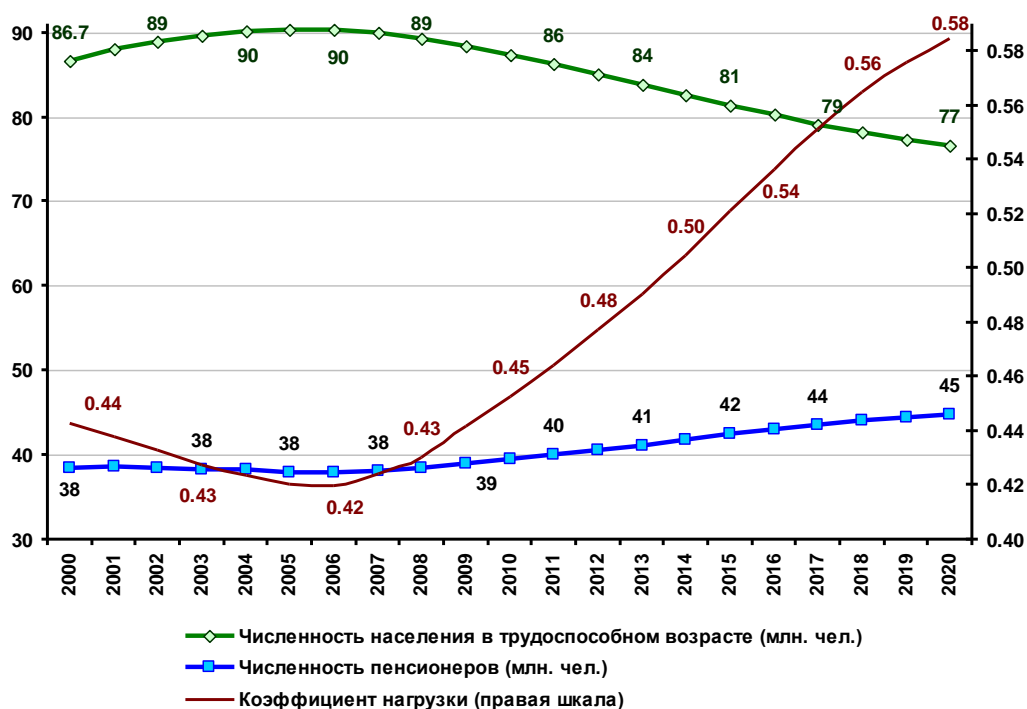
- регрессивный тип возрастной структуры населения с долей старческих возрастных групп, превышающих в 1,7 раз детские;
- устойчивое долгосрочное снижение численности населения, которое имеет тенденции к продолжению снижения в современных условиях экономического развития;
- низкий уровень рождаемости, недостаточный для простого замещения родителей их детьми;
- высокий уровень смертности населения, особенно в трудоспособном возрасте;
- низкие показатели продолжительности жизни населения;
- приток мигрантов, частично компенсирующий естественную убыль населения.

В условиях сложившейся демографической ситуации и учитывая ее неблагоприятные тенденции, становится вполне реальной опасность дальнейшего долгосрочного сокращения численности населения Беловского сельсовета.

Составляемые ежегодно Росстатом среднесрочные демографические прогнозы³ содержат несколько устойчивых трендов по каждому демографическому показателю, к которым относятся:

- сохранение рождаемости на низком уровне, не обеспечивающем даже простое возобновление поколений;
- сокращение уровня младенческой смертности;
- сохранение смертности взрослого населения на высоком уровне;
- стагнация ожидаемой продолжительности жизни с незначительным медленным её увеличением у мужчин;
- сокращение миграционного прироста;
- умеренный рост нагрузки на трудоспособное население (коэффициент демографической нагрузки будет значительно ниже уровня 90-х годов XX века);
- уменьшение численности населения страны.

Прогнозная динамика важнейших демографических показателей представлена на рисунке.



³ Предположительная численность населения Российской Федерации. Ежегодный статистический бюллетень. М., Государственный комитет Российской Федерации по статистике. (2000 г., 2005 г).

Рис. Динамика важнейших демографических показателей РФ в динамике до 2018 года (по оценке ЦМАКП⁴).

Очевидно, что в ближайший перспективный период, демографическое развитие перейдет в период быстрого старения населения: нагрузка со стороны пенсионеров на одного человека в трудоспособном возрасте повысится до 0,58. Этот период попадает на первую очередь генерального плана (до 2022 года).

Для Курской области характерны следующие тенденции демографических показателей:

- сокращение численности населения;
- низкий уровень рождаемости, недостаточный для обеспечения устойчивого воспроизводства населения;
- постепенный рост удельного веса населения;
- сохраняющаяся миграционная убыль;
- увеличение суммарного коэффициента рождаемости;
- увеличение ожидаемой продолжительности жизни населения.

• Анализ численности населения выполнен по материалам статистической отчетности, предоставленным заказчиком и территориальным органом федеральной службы государственной статистики по Курской области.

• Общая численность населения, проживающего на сегодняшний день в Беловском сельсовете, составляет 3234 человека или 19,9 % жителей Беловского района. Средний состав семьи – 2 человека.

⁴ Долгосрочное прогнозирование: от методологии к видению. Центр макроэкономического анализа и краткосрочного прогнозирования. М., 2006 г.

Наименование населенного пункта	Численность, человек
Сельское поселение Беловский сельсовет	3234
слобода Белая	2584
деревня Ганжовка	-
деревня Лошаковка	326
хутор Пенский	250
хутор Подол	23
деревня Синдеевка	47

На момент проектирования демографическая ситуация в Беловском сельсовете, как и в Беловском районе в целом, характеризуется продолжающимся процессом естественной убыли населения вследствие превышения числа умерших над числом родившихся.

Одним из проявлений социально-демографического неблагополучия является высокая смертность населения. Общий коэффициент смертности за период с 2009 по 2016 годы колебался от 21,3 до 10,4 % и в среднем составил 17,3 %. Однако величина данного показателя по-прежнему существенно выше среднего значения общего коэффициента смертности по Курской области, который за тот же период составил 10,1-11,1%. Это объясняется более высоким уровнем смертности и пониженным уровнем рождаемости.

Тенденции последних лет свидетельствуют об улучшении демографических показателей, что проявляется в росте рождаемости и снижении смертности. Однако данный процесс объясняется, прежде всего, вступлением в детородный возраст многочисленной группы «внуков войны» и переходом в «группу риска» (населения, чей возраст соответствует или превышает показатель ожидаемой продолжительности жизни) малочисленного населения, родившегося в годы войны.

Таким образом, сложившийся в поселении уровень рождаемости не обеспечивает даже простого воспроизводства населения.

Возрастная структура населения Беловского сельсовета относится к регрессивному типу, т.к. численность населения старше трудоспособного возраста превышает численность детей в 1,8 раз (на начало 2017 года).

Коэффициент демографической нагрузки на трудоспособное население (число детей в возрасте 0-15 лет и лиц старше трудоспособного возраста – женщин 55 лет, мужчин 60 лет и старше, приходящихся на 1000 трудоспособного населения) в населенных пунктах в 2017 году составил 480, что незначительно превышает данный показатель по Курской области.

Регрессивный тип возрастной структуры населения определяет не только социально-экономическое положение и репродуктивные особенности, но и способствует росту возрастозависимой патологии (за счет заболеваний, свойственных старшим возрастным группам) и общей смертности. Однако по прогнозу Росстата к 2025 году планируется рост ожидаемой продолжительности жизни по России в целом, причем рост данного показателя в основном определяется снижением младенческой смертности и смертности населения молодых возрастов.

Малочисленность групп населения моложе трудоспособного возраста может стать причиной значительного снижения рождаемости при достижении женщинами данных поколений 20-29 лет, возраста наиболее эффективного для деторождения. Критическое сокращение количества и доли молодежи в среднесрочной перспективе приведет к исчерпанию трудовых ресурсов.

В период первой очереди реализации проекта прогнозируется ухудшение показателей естественного движения населения, что будет связано с вхождением в детородный возраст людей, рожденных в конце 80-х начале 90-х годов. Одновременно проявится дефицит трудовых ресурсов, в особенности, работников мужского пола. Уже сейчас количество мужчин трудоспособного возраста меньше количества женщин, при том, что ожидаемая продолжительность жизни мужчин существенно ниже, чем у женщин.

В последние годы в сельсовете фиксируется стабильная естественная убыль населения, которая незначительно уравновешивается миграционным приростом (сельсовет расположен в районном центре – сл. Белая). В целом динамика процессов естественного движения населения аналогична общероссийским показателям.

На снижение уровня рождаемости влияет ряд факторов, важнейшими из которых являются:

- устойчивая тенденция к быстрому снижению рождаемости, характеризуемая снижением количества детей, приходящихся на 1 женщину;
- нестабильность экономики;
- социально-бытовые условия.

На протяжении последних лет (с 2010 года) в сельсовете наблюдался незначительный миграционный отток населения, что объясняется спадом в экономике (недостаточном количестве мест приложения труда с адекватной заработной платой). Значимым фактором является наличие автомобильных дорог регионального значения, что существенно упрощает возможность сначала

временных трудовых миграций (в областной центр, соседние Белгородскую область и Москву), а затем и переезд на постоянное место жительства. Однако расположенность в непосредственной близости с районным центром является положительным фактором для миграции населения из отдаленных муниципальных образований Беловского района в Беловский сельсовет.

Ключевые факторы привлечения трудовой миграции – увеличение промышленного производства основных предприятий и, как следствие, рост числа рабочих мест в экономике, повышение уровня доходов населения, доступность жилья и других социальных услуг.

За последние годы произошло изменение возрастной структуры в сторону увеличения населения пенсионного возраста.

Выводы:

1. В сельсовете наблюдается устойчивая депопуляция населения, которая обусловлена низкой рождаемостью, не обеспечивающей естественный прирост населения, смертностью, превышающей уровень рождаемости. Таким образом, естественная убыль не компенсируется механическим приростом.

2. Сокращение численности населения, вероятно, будет иметь место и в дальнейшем, при устойчивой тенденции старения населения. Следовательно, следует учитывать численное сокращение трудовых ресурсов и потребность в дополнительных социальных затратах на жизнедеятельность лиц пенсионного возраста.

3. В условиях падения естественного воспроизводства населения механический приток будет являться определяющим в формировании населения сельсовета, оказывая влияние на изменения в численности, национальном составе и половозрастной структуре.

4. Сложившаяся тенденция депопуляции населения является главной проблемой развития социальной сферы. Существующие высокие показатели естественной убыли населения не позволяют рассчитывать на резкий перелом в демографической ситуации в ближайшее время.

Ближайшей задачей является сдвиг основных демографических процессов в сторону улучшения, а затем, в дальнейшем, переход к естественному воспроизводству населения.

Основными направлениями реализации демографической политики являются:

- реализация мероприятий, направленных на стимулирование рождаемости;
- приобщение разных возрастных групп к здоровому образу жизни;
- создание системы профилактики социально значимых заболеваний;

- создание условий для притока квалифицированных специалистов и экономически активного населения в регион;
- перспективы создания рабочих мест.

В связи с этим важной составной частью стратегических мероприятий социально-экономического развития сельсовета является организация подготовки высшего и среднего звена кадров основных сфер жизнедеятельности.

Весьма актуальна подготовка квалифицированных кадров для модернизации агропромышленного комплекса сельсовета.

Демографическая ситуация, сложившаяся в настоящее время в Беловском сельсовете неблагоприятная. Продолжается естественная убыль населения, уровень смертности превышает уровень рождаемости. Доля населения младших возрастов значительно ниже доли населения старших возрастных групп, что впоследствии приведет к увеличению демографической нагрузки на трудоспособное население. Для сокращения естественной убыли населения необходимо принятие административных мер, направленных на стимулирование рождаемости.

Проектные предложения (Прогноз численности населения).

Анализ современной ситуации выявил основные направления демографических процессов в Беловском сельсовете: падение численности населения за счет отрицательного сальдо естественного движения и миграционного оттока.

Современные демографические характеристики позволяют сделать прогноз изменения численности на перспективу.

Оценка перспективного изменения численности населения в достаточно широком временном диапазоне (до 2042 г.) требует построения двух вариантов прогноза (условно «инерционный» и «стабилизационный»). Они необходимы в условиях поливариантности дальнейшего социально-экономического развития территории. Расчетная численность населения и половозрастной состав населения были определены на две даты: 2022 год (первая очередь генерального плана) и 2042 год (расчетный срок).

«Инерционный» сценарий прогноза предполагает сохранение сложившихся условий смертности, рождаемости и миграции.

«Стабилизационный» сценарий основан на росте численности населения за счёт повышения уровня рождаемости, снижения смертности, миграционного оттока населения.

Ориентировочный прогноз численности населения выполнен на основании анализа сложившейся социально-экономической и демографической ситуации, а также с учетом основных тенденций перспективного расчета численности населения Российской Федерации до 2042 года.

Численность населения рассчитывается согласно существующей методике по формуле:

$$N_o = N_c (1 + (P+M)/100)^T,$$

где, N_o – ожидаемая численность населения на расчетный год,

N_c – существующая численность населения,

P – среднегодовой естественный прирост,

M – среднегодовая миграция,

T – число лет расчетного срока.

Далее приведен расчет инерционного и инновационного прогноза численности населения.

Таблица. Данные для расчета ожидаемой численности населения и результаты этого расчета (инерционный сценарий развития).

№ п/п	Показатели	Значение
1	Численность населения на момент проектирования, чел	3327
2	Среднегодовой общий прирост населения, %	-0,8
3	Срок первой очереди, лет	5
4	Расчетный срок, лет	25
5	Ожидаемая численность населения в 2022 году, чел	3080
6	Ожидаемая численность населения в 2042 году, чел.	2658

Инерционный сценарий прогноза показывает, что в соответствии с современными тенденциями численность населения продолжит снижаться. За следующие 5 лет сокращение численности составит 7,4 %. В 2042 году число жителей сельсовета достигнет 2658 человек (-20,1 % к уровню 2017 года).

Расчет численности населения по инновационному сценарию развития выполнен с ориентацией на стабилизацию в ближайшие годы социально-экономической ситуации в стране (и соответственно в регионе) и постепенный выход из кризисного состояния.

При инновационном сценарии число жителей также будет снижаться, хотя и меньшими темпами. К 2042 г. сокращение численности населения к уровню 2017 г. составит 7,6 %, на первую очередь данный показатель составляет 2,2%.

Таблица. Данные для расчета ожидаемой численности населения и результаты этого расчета (стабилизационный сценарий развития).

№ п/п	Показатели	Значение
1	Численность населения на момент проектирования, чел	3327
2	Среднегодовой общий прирост, %	-0,4
3	Срок первой очереди, лет	5
4	Расчетный срок, лет	25

5	Ожидаемая численность населения в 2022 году, чел	3253
6	Ожидаемая численность населения в 2042 году, чел.	3073

При инновационном сценарии число жителей будет незначительно уменьшаться.

Для дальнейших расчетов в генеральном плане численность населения принимается по инновационному сценарию, согласно которому число жителей Беловского сельсовета к 2042 году снизится до 3073 человека. На 1 очередь (2022 г.), принимая во внимание существующее положение, численность населения составит 3253 человек.

Для решения проблем сложившегося демографического развития территории необходимо принятие мер по разработке действенных механизмов регулирования процесса воспроизводства населения в новых условиях.

Если меры по демографической политике относятся в первую очередь к компетенции федеральных и региональных органов, то миграционная политика напрямую зависит и от районных властей. Для Беловского сельсовета важнейшим мероприятием является удержание трудоспособного и молодого населения на своей территории, а для этого необходимо: создание новых оплачиваемых рабочих мест, а также привлечение мигрантов, иначе реализация инновационного сценария будет не возможна.

Перспективы демографического развития будут определяться:

- улучшением жилищных условий;
- обеспечения занятости населения.
- улучшением инженерно-транспортной инфраструктуры.
- совершенствованием социальной и культурно-бытовой инфраструктуры;
- созданием более комфортной и экологически чистой среды;
- созданием механизма социальной защищённости населения и поддержки молодых семей, стимулированием рождаемости и снижением уровня смертности населения, особенно детской и лиц в трудоспособном возрасте.

Таблица 3 – Динамика численности населения населенных пунктов поселения (на начало года)

Нас.пункт/год	2013 г.	2014 г.	2015	2016	2017
1	2	3	4	5	6
слобода Белая	2991	2996	2547	2577	2584
деревня Лошаковка	384	378	318	324	326
деревня Синдеевка	49	47	36	49	47

деревня Ганжовка	4	4	2	4	-
хутор Пенский	273	271	225	252	254
хутор Подол	25	25	29	23	23

Плотность населения на 01.01.2014 год рассчитывается по данным госстатистики о численности населения и данным о площади населенных пунктов в границах кадастровых кварталов.

Система учреждений обслуживания

Как правило, социально-культурные объекты размещают по принципу *ступенчатости*. Ступени определяются частотой пользования населением различными видами услуг или частотой спроса. Различают учреждения повседневного пользования (иногда в их составе особо выделяют учреждения первичного обслуживания), периодического (два-три раза в неделю) и эпизодического (два-три раза в месяц) пользования.

Учреждения повседневного пользования размещают в микрорайонах из расчета 5-7 минут ходьбы от наиболее удаленных жилых домов, что соответствует радиусу доступности порядка 500 м. В условиях низкой плотности населения данный радиус может быть увеличен до 1000 - 3000 м. Определенные объекты могут находиться в пределах транспортной доступности.

Учреждения периодического пользования располагают на обособленных участках жилых районов из расчета пешеходной доступности или затрат времени на проезд в общественном транспорте (включая подход к остановке) не более 15 мин, что отвечает радиусу доступности примерно 1500 м. В условиях низкой плотности населения данный радиус может быть увеличен до 60-минутной транспортной доступности.

Учреждения эпизодического пользования размещают на обособленных участках планировочных районов и в районном центре. Население пользуется этими учреждениями, приезжая в них на личном или общественном транспорте. Время, затрачиваемое на поездки, обычно строго не лимитируется, однако при их размещении стремятся исходить из 60-минутной доступности.

Учреждения повседневного пользования (детские сады, общеобразовательные школы, аптеки, фельдшерско-акушерские пункты, магазины, предприятия бытового обслуживания) размещаются в каждом населенном пункте, при очень низкой плотности населения – в соседнем населенном пункте, или административном центре поселения. Учреждения периодического пользования (больничные учреждения, учреждения культуры и искусства) размещаются как в населенных пунктах, так и в административном центре. Учреждения эпизодического пользования преимущественно размещаются в районном центре обслуживания.

Обоснование расчетных показателей, содержащихся в основной части Местных нормативов градостроительного проектирования

Раздел I. Объекты муниципального жилищного фонда Беловского сельсовета Беловского района Курской области.

Глава 1. Расчетный показатель минимально допустимого уровня обеспеченности жилыми помещениями муниципального жилищного фонда Беловского сельсовета, предоставляемыми по договорам социального найма

В соответствии с ч. 1 ст. 50 Жилищного кодекса Российской Федерации нормой предоставления площади жилого помещения по договору социального найма (далее по тексту настоящей главы - норма предоставления) является минимальный размер площади жилого помещения, исходя из которого, определяется размер общей площади жилого помещения, предоставляемого по договору социального найма.

Согласно ч. 2 ст. 50 Жилищного кодекса Российской Федерации, норма предоставления устанавливается органом местного самоуправления в зависимости от достигнутого в соответствующем муниципальном образовании уровня обеспеченности жилыми помещениями, предоставляемыми по договорам социального найма, и других факторов.

Учетной нормой площади жилого помещения (далее по тексту настоящей главы – учетная норма) является минимальный размер площади жилого помещения, исходя из которого, определяется уровень обеспеченности граждан общей площадью жилого помещения в целях их принятия на учет в качестве нуждающихся в жилых помещениях.

В соответствии с ч. 5 ст. 50 Жилищного кодекса Российской Федерации учетная норма устанавливается органом местного самоуправления. Размер такой нормы не может превышать размер нормы предоставления, установленной данным органом.

Глава 2. Расчетный показатель минимально допустимого уровня обеспеченности служебными жилыми помещениями специализированного муниципального жилищного фонда Беловского сельсовета.

Минимальная общая площадь служебного жилого помещения специализированного жилищного фонда не должна быть меньше минимальной общей площади жилого помещения, предоставляемого по договору социального найма.

Глава 3. Расчетный показатель минимально допустимого уровня обеспеченности жилыми помещениями в общежитиях, относящихся к специализированному муниципальному жилищному фонду Беловского сельсовета

Согласно ч.1 ст. 105 Жилищного кодекса Российской Федерации, жилые помещения в общежитиях предоставляются из расчета не менее шести квадратных метров жилой площади на одного человека.

Глава 4. Расчетный показатель минимально допустимого уровня обеспеченности жилыми помещениями маневренного фонда специализированного муниципального жилищного фонда Беловского сельсовета

Минимальная площадь жилого помещения в маневренном фонде установлена в соответствии с ч. 1 ст. 106 Жилищного кодекса Российской Федерации.

В соответствии со ст. 95 Жилищного кодекса Российской Федерации жилые помещения маневренного фонда предназначены для временного проживания:

1) граждан в связи с капитальным ремонтом или реконструкцией дома, в котором находятся жилые помещения, занимаемые ими по договорам социального найма;

2) граждан, утративших жилые помещения в результате обращения взыскания на эти жилые помещения, которые были приобретены за счет кредита банка или иной кредитной организации либо средств целевого займа, предоставленного юридическим лицом на приобретение жилого помещения, и заложены в обеспечение возврата кредита

или целевого займа, если на момент обращения взыскания такие жилые помещения являются для них единственными;

3) граждан, у которых единственные жилые помещения стали непригодными для проживания в результате чрезвычайных обстоятельств;

4) иных граждан в случаях, предусмотренных законодательством.

Расчетные показатели максимально допустимого уровня территориальной доступности объектов муниципального жилищного фонда Беловского сельсовета.

Максимально допустимый уровень территориальной доступности муниципального жилищного фонда не нормируется.

УЧРЕЖДЕНИЯ И ПРЕДПРИЯТИЯ ОБСЛУЖИВАНИЯ

Размещение учреждений и предприятий по обслуживанию следует предусматривать в общественных центрах в увязке с сетью общественного пассажирского транспорта.

Раздел II. Объекты здравоохранения

Глава 5. Расчетные показатели минимально допустимого уровня обеспеченности и максимально допустимого уровня территориальной доступности объектов здравоохранения местного значения для населения Беловского сельсовета

Таблица 5 – Обоснование расчетных показателей минимально допустимого уровня обеспеченности объектами здравоохранения

Наименование объектов	Единица измерения	Величина	Обоснование
Амбулаторно-поликлинические учреждения	Посещений в смену на 1 тыс. чел.	18,15	Социальные нормативы и нормы, утвержденные Распоряжением Правительства РФ от 03.07.1996 г. №1063-р (в редакции от 26.01.2017)
Больничные учреждения	Коек на 1 тыс. чел.	13,47	
Станции скорой медицинской помощи	Специальный автомобиль	1 на 10 тыс. чел	Социальные нормативы и нормы, утвержденные Распоряжением Правительства РФ от 03.07.1996 г. №1063-р (в редакции от 26.01.2017)
Аптеки	Объект	1 на 6,2 тыс. чел. - в сельских насел. пунктах 1 на 10 тыс. чел. – в городах до 50 тыс. чел	Социальные нормативы и нормы, утвержденные Распоряжением Правительства РФ от 03.07.1996 г. №1063-р (в редакции от 26.01.2017)

Выдвижные пункты скорой медицинской помощи	Специальный <u>автомобиль</u> мин	1 на 5 тыс чел. сельского <u>поселения</u> 30	СП 42.13330.2011 Градостроительство. Планировка и застройка городских и сельских населенных пунктов
Фельдшерско-акушерские пункты	Объект	1 на населенный пункт, либо 1 на несколько населенных пунктов при территориальной близости таких населенных пунктов, при численности населения 0,3 - 0,7 тыс.чел	Не установлены

Расчет вместимости данных учреждений производится по заданию на проектирование, определяемому органами здравоохранения. Амбулаторно-поликлинические и больничные учреждения целесообразно размещать на группу населенных пунктов в поселениях с малочисленными населенными пунктами. Участковая больница, расположенная в городском или сельском поселении, обслуживает комплекс сельских поселений. С учетом численности населения возможна участковая больница.

Таблица 6 – Обоснование расчетных показателей максимально допустимого уровня территориальной доступности объектов здравоохранения

Наименование объектов	Единица измерения	Величина	Обоснование
Амбулаторно-поликлинические учреждения	м	1000	СП 42.13330.2011 Градостроительство. Планировка и застройка городских и сельских населенных пунктов
Аптеки	м	800	
Фельдшерско-акушерские пункты	мин	30	

Доступность амбулаторно-поликлинических и больничных учреждений – пешеходно-транспортная, доступность станций скорой медицинской помощи – транспортная на спецавтомобиле, доступность аптек и фельдшерско-акушерских пунктов – пешеходная.

фельдшерско-акушерские пункты и аптеки (аптечные пункты) амбулаторно-поликлинические учреждения необходимо располагать– в пределах 30-минутной пешеходно-транспортной доступности.

Место расположения и территория обслуживания станции скорой медицинской помощи, отделения скорой медицинской помощи поликлиники (больницы, больницы скорой медицинской помощи) устанавливаются с учетом численности и плотности населения, особенностей застройки, состояния транспортных магистралей, интенсивности автотранспортного движения, протяженности населенного пункта, с учетом 20-минутной транспортной доступности (Приказ Министерства здравоохранения РФ от 20 июня 2013

г. № 388н «Об утверждении Порядка оказания скорой, в том числе скорой специализированной, медицинской помощи».

Раздел III. Объекты физической культуры и спорта

Глава 6. Расчетные показатели минимально допустимого уровня обеспеченности и максимально допустимого уровня территориальной доступности объектов физической культуры и массового спорта местного значения для населения Беловского сельсовета

Таблица 7 – Обоснование расчетных показателей минимально допустимого уровня обеспеченности объектами физической культуры и массового спорта

Наименование	Единица измерения	Значение	Обоснование
Спортивные залы	м ² площади пола на 1 тыс. чел.	60-80	СП 42.13330.2011 Градостроительство. Планировка и застройка городских и сельских поселений (Приложение Ж)
Плавательные бассейны	м ² зеркала воды на 1 тыс. чел.	20-25	
Стадионы	объект	1 на крупный населенный пункт, численностью от 3000 человек, или группу населенных пунктов	

Согласно СП 42.13330.2011, для малых поселений нормы расчета залов и бассейнов необходимо принимать с учетом минимальной вместимости объектов по технологическим требованиям. Комплексы физкультурно-оздоровительных площадок предусматриваются в каждом поселении. В сельских населенных пунктах экономически целесообразно размещение открытых спортивных площадок, спортивных залов в зданиях общеобразовательных школ.

Стадионы, спортзалы, бассейны являются объектами периодического пользования. Согласно СП 42.13330.2011, радиус обслуживания физкультурно-спортивных центров жилых районов составляет 1500 м. Учитывая низкую плотность населенных пунктов муниципального образования, целесообразно размещение спортивных объектов в радиусе 30-минутной пешеходно-транспортной доступности.

Раздел IV. Объекты культуры и искусства

Глава 7. Расчетные показатели минимально допустимого уровня обеспеченности объектами культуры и искусства местного значения для населения поселения

Таблица 11 – Обоснование расчетных показателей минимально допустимого уровня обеспеченности объектами культуры и искусства

Наименование	Единица измерения	Значение	Обоснование
--------------	-------------------	----------	-------------

Муниципальные библиотеки городского поселения	Объект	1 (универсальная) на 10 тыс. жителей с учетом пешеходной доступности, 1 (детская) на 5,5 тыс. детей, 1 (юношеская) на 17 тыс. жителей 15-24 лет	Методика определения нормативной потребности субъектов РФ в объектах социальной инфраструктуры, утвержденная распоряжением Правительства РФ от 19.10.1999 №1683-р (в ред. Распоряжения Правительства РФ от 23.11.2009 №1767-р)
Муниципальные библиотеки сельского поселения: стационарная опорная	объект	1	Методика определения нормативной потребности субъектов РФ в объектах социальной инфраструктуры, утвержденная распоряжением Правительства РФ от 19.10.1999 №1683-р (в ред. Распоряжения Правительства РФ от 23.11.2009 №1767-р)
библиотека в населенных пунктах	библиотечный пункт нестационарного обслуживания	1	
Муниципальные музеи городских поселений	Объект	1 на 25 тыс. человек	Методика определения нормативной потребности субъектов РФ в объектах социальной инфраструктуры, утвержденная распоряжением Правительства РФ от 19.10.1999 №1683-р (в ред. Распоряжения Правительства РФ от 23.11.2009 №1767-р)
Муниципальные музеи сельских поселений	Объект	1 на 10 тысяч человек	
Муниципальные архивы	Объект на муниципальный район или	1	

	городское поселение		
Учреждения культурно-досугового типа	Зрительские места	80 на 1 тыс. жителей	СП 42.13330.2011 Градостроительство. Планировка и застройка городских и сельских поселений (Приложение Ж)

Муниципальный музей может быть образован при наличии соответствующих фондов. Муниципальный архив может быть объектом муниципального района.

Муниципальные библиотеки, музеи, архивы являются объектами преимущественно периодического и эпизодического пользования. Учреждения культурно-досугового типа - постоянного и периодического пользования. Положение объектов на определенной ступени системы обслуживания определяет территориальную доступность объектов: для библиотек и учреждений культурно-досугового типа она составляет 30-минутную пешеходно-транспортную доступность, для архива и музеев - 60-минутную транспортную доступность.

Согласно СП 42.13330.2011, рекомендуется формировать единые комплексы для культурного и физкультурно-оздоровительного обслуживания для использования учащимися и населением с соответствующим суммированием нормативов. Вместимость музеев и архивов определяются заданием на проектирование.

Раздел V. Объекты образования

Глава 8. Расчетные показатели минимально допустимого уровня обеспеченности и максимально допустимого уровня территориальной доступности объектов образования для населения Беловского сельсовета

Таблица 12 Расчет показателя минимально допустимого уровня обеспеченности детскими дошкольными организациями

Объекты дошкольного образования	Число мест в расчете на 100 детей в возрасте от 0 до 7 лет	Значение	Обоснование
Городские поселения	шт	65	Письмо Министерства образования и науки РФ от 4 мая 2016 г. N АК-950/02 о методических рекомендациях по развитию сети образовательных организаций и обеспеченности населения услугами таких организаций, включающие требования по размещению организаций сферы образования, в том числе в сельской местности, исходя из норм действующего законодательства российской федерации, с учетом возрастного состава и плотности
Сельские поселения	шт	45	

			населения, транспортной инфраструктуры и других факторов, влияющих на доступность и обеспеченность населения услугами сферы образования
--	--	--	---

Таблица 13 Расчет показателя минимально допустимого уровня обеспеченности общеобразовательными организациями

Объекты общего образования	Число мест в образовательных организациях в расчете на 100 детей в возрасте от 7 до 18 лет	Значение	Обоснование
Городское поселение	шт	95	<p>Письмо Министерства образования и науки РФ от 4 мая 2016 г. N АК-950/02 о методических рекомендациях по развитию сети образовательных организаций и обеспеченности населения услугами таких организаций, включающие требования по размещению организаций сферы образования, в том числе в сельской местности, исходя из норм действующего законодательства российской федерации,</p> <p>с учетом возрастного состава и плотности населения, транспортной инфраструктуры и других факторов, влияющих на доступность и обеспеченность населения услугами сферы образования</p>
Сельское поселение	шт	45	

Таблица 14 Расчет показателя минимально допустимого уровня обеспеченности дополнительного образования

Дополнительное образование детей	Число мест на программах дополнительного образования в расчете на 100 детей в возрасте от 5 до 18 лет	Значение	Обоснование
		75	<p>Письмо Министерства образования и науки РФ от 4 мая 2016 г. № АК-950/02 о методических рекомендациях</p>

	Число мест на программах дополнительного образования, реализуемых на базе общеобразовательных организаций, в расчете на 100 обучающихся в общеобразовательных организациях		по развитию сети образовательных организаций и обеспеченности населения услугами таких организаций, включающие требования по размещению организаций сферы образования, в том числе в сельской местности, исходя из норм действующего законодательства российской федерации, с учетом возрастного состава и плотности населения, транспортной инфраструктуры и других факторов, влияющих на доступность и обеспеченность населения услугами сферы образования.
В городском поселении		45	
В сельском поселении		65	
	Число мест на программах дополнительного образования, реализуемых на базе образовательных организаций (за исключением общеобразовательных организаций) реализующих программы дополнительного образования		
В городском поселении		30	
В сельском поселении		10	

Таблица 15 Обоснование максимально допустимого уровня пешеходной доступности объектов образования

№ п/п	Наименование объектов	Единица измерения	Величина	Обоснование
1.	Дошкольные образовательные организации	м	500	СП 42.13330.2011 Градостроительство. Планировка и застройка городских и сельских населенных пунктов
2.	Общеобразовательные организации	м		
	I- II ступень обучения*	м	500** в городском поселении 2000** в сельском поселении	
	III ступень обучения*	м	500** в городском поселении 4000** в сельском поселении	
3.	Организации дополнительного образования для детей	Не нормируется		

*I ступень (начальное общее образование) — 4 года;

II ступень (основное общее образование) — 5 лет;

III ступень (среднее (полное) общее образование) — 2 года.

** - размещение общеобразовательных организаций допускается на расстоянии транспортной доступности: для учащихся I ступени обучения - 15 мин (в одну сторону), для учащихся II-III ступеней - не более 50 мин (в одну сторону).

Учащиеся сельских общеобразовательных организаций, проживающие на расстоянии свыше 1км от организации, подлежат транспортному обслуживанию. Подвоз учащихся осуществляется на транспорте, предназначенном для перевозки детей. Предельный пешеходный подход учащихся к месту сбора на остановке должен быть не более 500м.

Раздел VI. Объекты услуг общественного питания, торговли, бытового обслуживания и иных услуг для населения

Глава 9. Расчетные показатели минимально допустимого уровня обеспеченности и максимально допустимого уровня территориальной доступности объектов общественного питания, торговли, бытового обслуживания населения Беловского сельсовета

Таблица 16 – Обоснование расчетных показателей минимально допустимого уровня обеспеченности объектами общественного питания, торговли, бытового обслуживания

п/п	Наименование объектов	Единица измерения	Величина	Обоснование
.	Магазины	м ² торговой площади на 1 тыс. чел.	28 0 городские поселения	СП 42.13330.2011 Градостроительство. Планировка и застройка городских и сельских поселений (Приложение Ж)
			30 0 сельские поселения	
.	Предприятия общественного питания	мест на 1 тыс. чел.	40	
.	Предприятия бытового обслуживания	рабоч их мест на 1 тыс. чел.	9	
.	Отделение связи	объект	1	
	Отделение банков, операционная касса	операционная касса	1 на 10 тысяч человек	

Таблица 17 – Обоснование расчетных показателей максимально допустимого уровня территориальной доступности объектов общественного питания, торговли, бытового обслуживания

№ п/п	Наименование объектов	Единица измерения	Величина	Обоснование
1.	Магазины	м	в городских населенных пунктах –500 – 800, в сельских населенных пунктах –2000	СП 42.13330.2011 Градостроительство. Планировка и застройка городских и сельских поселений (пункт 10.4, таблица 5)
2.	Предприятия общественного питания	м		
3.	Предприятия бытового обслуживания	м		
4.	Отделение связи	м	в городских населенных пунктах –500м (15 мин – транспортная доступность в сельских	

			населенных пунктах)	
--	--	--	------------------------	--

Раздел VII. Объекты автомобильного транспорта

Глава 10. Расчетные показатели минимально допустимого уровня обеспеченности и максимально допустимого уровня территориальной доступности автомобильных дорог местного значения для населения Беловского сельсовета

Расчетные показатели плотности автомобильных дорог общего пользования определяют минимально допустимый уровень обеспеченности автомобильными дорогами общего пользования местного значения.

Протяженность сети автомобильных дорог общего пользования – суммарная протяженность участков автомобильных дорог, образующих сеть автомобильных дорог общего пользования.

Плотность сети автомобильных дорог – это отношение протяженности сети автомобильных дорог общего пользования, проходящих по территории, к площади территории.

Улично-дорожная сеть – объект транспортной инфраструктуры, являющийся частью территории поселений, ограниченной красными линиями и предназначенной для движения транспортных средств и пешеходов, упорядочения застройки и прокладки инженерных коммуникаций (при соответствующем технико-экономическом обосновании), а также обеспечения транспортных и пешеходных связей территорий поселений как составной части их путей сообщения. Основными элементами улично-дорожной сети являются улицы, проспекты, переулки, проезды, набережные, площади, тротуары, пешеходные и велосипедные дорожки, а также искусственные и защитные дорожные сооружения, элементы обустройства. По своему функциональному назначению улично-дорожная сеть относится к автомобильным дорогам общего пользования местного значения в границах населенных пунктов.

Общая протяженность транспортной и улично-дорожной сети поселения составляет _____ км, включая улично-дорожную сеть и магистральные дороги. Улично-дорожная сеть составляет 24,4 км.

Общая площадь территории поселения – 121,7 кв. км. Существующая площадь населенных пунктов составляет _____ кв.км.

Таким образом, плотность сети автомобильных дорог как отношение существующей протяженности улично-дорожной сети к общей площади населенных пунктов составляет: _____ км/км².

При подготовке проекта генерального плана, или проекта внесения изменений в генеральный план учитывается существующая плотность автомобильных дорог.

При подготовке проекта генерального плана следует предусматривать единую систему транспорта и улично-дорожной сети в увязке с планировочной структурой поселения и прилегающей к нему территории, обеспечивающую удобные, быстрые и безопасные транспортные связи со всеми функциональными зонами, с другими поселениями системы расселения, объектами, расположенными вне границ населенных пунктов, объектами внешнего транспорта и автомобильными дорогами общей сети.

Затраты времени на передвижение от мест проживания до мест работы для 90% трудящихся (в один конец) не должны превышать 30 мин.

Пропускную способность сети улиц, дорог и транспортных пересечений, число мест хранения автомобилей следует определять исходя из уровня автомобилизации на

расчетный срок, автомобилей на 1000 чел.: 350 легковых автомобилей, включая 3-4 такси и 2-3 ведомственных автомобиля, 25-40 грузовых автомобилей в зависимости от состава парка. Число мотоциклов и мопедов на 1000 чел. следует принимать 100-150 единиц.

Число автомобилей, прибывающих в город-центр (районный центр) из других населенных пунктов системы расселения, и транзитных определяется специальным расчетом.

Сеть улиц и дорог

Улично-дорожную сеть населенных пунктов следует проектировать в виде непрерывной системы с учетом функционального назначения улиц и дорог, интенсивности транспортного, велосипедного и пешеходного движения, архитектурно-планировочной организации территории и характера застройки. В составе улично-дорожной сети следует выделять улицы и дороги магистрального и местного значения, а также главные улицы. Категории улиц и дорог городов следует назначать в соответствии с классификацией, приведенной в таблице 7 СП 42.13330.2011 Градостроительство. Планировка и застройка городских и сельских населенных пунктов.

Глава 11. Расчетные показатели минимально допустимого уровня обеспеченности и максимально допустимого уровня территориальной доступности парковками (парковочными местами) для населения Беловского сельсовета.

Согласно СП 42.13330.2011 Градостроительство. Планировка и застройка городских и сельских населенных пунктов, число мест хранения автомобилей следует определять исходя из уровня автомобилизации на расчетный срок: 350 легковых автомобилей на 1000 чел.

Открытые стоянки для временного хранения легковых автомобилей следует предусматривать из расчета не менее чем для 70% расчетного парка индивидуальных легковых автомобилей.

На селитебных территориях и на прилегающих к ним производственных территориях следует предусматривать гаражи и открытые стоянки для постоянного хранения не менее 90% расчетного числа индивидуальных легковых автомобилей при пешеходной доступности не более 800 м.

Таким образом, минимально допустимый уровень обеспеченности парковочными местами составит 245 мест на 1 тыс.чел. Данный норматив не распространяется на кварталы индивидуальной жилой застройки с приусадебными участками, так как на них размещаются индивидуальные гаражи и места постоянного хранения личного автотранспорта.

Раздел VIII. Объекты электроснабжения

Глава 12. Расчетные показатели минимально допустимого уровня территориальной обеспеченности и максимально допустимого уровня территориальной доступности объектов электроснабжения для населения Беловского сельсовета.

Определение электрической нагрузки на электроисточники следует производить с учетом использования энергосберегающих технологий и экономных бытовых электроприемников:

- для промышленных предприятий - по опросным листам действующих предприятий, проектам новых, реконструируемых или аналогичных предприятий, а также по укрупненным показателям;

- для жилищно-коммунального сектора - в соответствии с РД 34.20.185-94 "Инструкция по проектированию городских электрических сетей" и СП 31-110-2003 г.

Таблица 18 - Обоснование укрупненных показателей электропотребления

Категория населенного пункта			Обоснование
	Электропотребление, кв-ч/год на 1 чел	Использование максимума электрической нагрузки, ч/год	
Поселки и сельские поселения (без кондиционеров)			СП 42.13330.2011 Градостроительство. Планировка и застройка городских и сельских поселений (приложение Н) Региональные нормативы градостроительного проектирования, утвержденными постановлением Администрации Курской области от 15.11.2011 года №577-па, таблица 43.
Не оборудованные стационарными электроплитами	950	4100	
Оборудованные электроплитами (100%)	1350	4400	

Для определения в целях градостроительного проектирования минимально допустимого уровня обеспеченности объектами, следует использовать норму минимальной обеспеченности населения (территории) соответствующим ресурсом и характеристики планируемых к размещению объектов.

Нормы электропотребления и использования максимума электрической нагрузки следует использовать в целях градостроительного проектирования в качестве укрупнённых показателей электропотребления.

Максимально допустимый уровень территориальной доступности объектов электроснабжения не нормируется.

Раздел IX. Объекты теплоснабжения

Глава 13. Расчетные показатели минимально допустимого уровня территориальной обеспеченности и максимально допустимого уровня территориальной доступности объектов теплоснабжения для населения Беловского сельсовета

Решения по проектированию и перспективному развитию сетей теплоснабжения следует осуществлять на основании следующих документов:

- СП 42.13330.2011 "Градостроительство. Планировка и застройка городских и

- сельских поселений. Актуализированная редакция СНиП 2.07.01-89*";
- СНиП 11-04-2003 "Инструкция о порядке разработки, согласования, экспертизы и утверждения градостроительной документации";
 - СП 131.13330.2012 «Строительная климатология» (актуализированная версия) ;
 - СанПиН 2.2.1/2.1.1.1200-03 "Санитарно-защитные зоны и санитарная классификация предприятий, сооружений и иных объектов" (новая редакция);
 - СП 36.13330.2012 "Магистральные трубопроводы";
 - СН 452-73 "Нормы отвода земель для магистральных трубопроводов";
 - СП 60.13330.2012 "Отопление, вентиляция и кондиционирование";
 - СП 124.13330.2012 "Тепловые сети";
 - СП 89.13330.2012 "Котельные установки";
 - СП 41-101-95 "Проектирование тепловых пунктов";
 - МДК 4-05.2004 "Методика определения потребности в топливе, электроэнергии и воде при производстве и передаче тепловой энергии и теплоносителей в системе коммунального теплоснабжения".

Удельные показатели максимальной тепловой нагрузки на отопление и вентиляцию жилых домов, Вт/м²(Для зданий строительства после 2015 г.) - СП 124.13330.2012.

Удельные показатели максимальной тепловой нагрузки на отопление и вентиляцию жилых домов (г.)*		
Этажность жилых зданий	Расчетная температура наружного воздуха	
	-20	-25
1-3-этажные многоквартирные отдельно стоящие	64	67
2-3-этажные многоквартирные блокированные	51	55
4-6-этажные	42	45

Расчетные тепловые нагрузки определяются:

- для существующей застройки населенных пунктов и действующих промышленных предприятий – по проектам с уточнением по фактическим тепловым нагрузкам;
- для намечаемых к строительству промышленных предприятий – по укрупненным нормам развития основного (профильного) производства или проектам аналогичных производств;
- для намечаемых к застройке жилых районов – по укрупненным показателям в соответствии с СП 124.13330.2012, для зданий общественно-бытового и социального назначения в соответствии с МДК 4-05-2004 либо по проектам-аналогам.

Проектируемые отдельно стоящие котельные, в том числе с установками комбинированной выработки тепла и электроэнергии, следует размещать преимущественно в промышленных и коммунально-складских зонах в центре тепловых нагрузок.

Размеры земельных участков для отдельно стоящих котельных, размещаемых в районах жилой застройки, следует принимать по [таблице 40](#) Региональных нормативов градостроительного проектирования Курской области, утвержденных постановлением Администрации Курской области от 15.11.2011 №577-па .

Максимально допустимый уровень территориальной доступности объектов теплоснабжения не нормируется.

Раздел X. Объекты газоснабжения

Глава 14. Расчетные показатели минимально допустимого уровня территориальной обеспеченности и максимально допустимого уровня территориальной доступности объектов газоснабжения для населения Беловского сельсовета.

Таблица 19 – Обоснование расчетных показателей минимально допустимого уровня обеспеченности объектами газоснабжения

Наименование норматива, (потребители ресурса)	Единица измерения	Величина	Обоснование
Природный газ, при наличии централизованного горячего водоснабжения	м ³ / год на 1 чел.	120	Согласно СП 124.13330.2012 СП 42-101- 2003
Природный газ, при горячем водоснабжении от газовых водонагревателей	м ³ / год на 1 чел.	294	
При отсутствии всяких видов горячего водоснабжения (в сельской местности).	м ³ / год на 1 чел.	176	

Годовые расходы газа на нужды предприятий торговли, бытового обслуживания непромышленного характера и т. п. допускается принимать в размере до 5 % суммарного расхода теплоты на жилые дома.

Годовые расходы газа на нужды промышленных и сельскохозяйственных предприятий следует определять по объектам аналогам или на основе технологических норм расхода топлива (теплоты).

Годовые и расчетные часовые расходы теплоты на нужды отопления, вентиляции и горячего водоснабжения определяют в соответствии с указаниями СП 30.13330.2012, СП 60.13330.2012 и СП 124.13330.2012.

Максимально допустимый уровень территориальной доступности объектов газоснабжения не нормируется.

Раздел XI. Объекты водоснабжения

Глава 15. Расчетные показатели минимально допустимого уровня территориальной обеспеченности и максимально допустимого уровня территориальной доступности объектов водоснабжения для населения Беловского сельсовета.

Расчетное среднесуточное водопотребление населенных пунктов определяется как сумма расходов воды на хозяйственно-бытовые и питьевые нужды, нужды промышленных и сельскохозяйственных предприятий с учетом расходов воды на поливку.

Удельное хозяйственно-питьевое водопотребление в населенных пунктах определяется в соответствии с СП 30.13330.2010* "СНиП 2.04.01-85* Внутренний водопровод и канализация зданий", СП 42.13330.2011 Градостроительство. Планировка и застройка городских и сельских поселений.

Степень благоустройства районов жилой застройки	Удельное хозяйственно-питьевое водопотребление в населенных пунктах на одного жителя среднесуточное (за год), л/сут.
Застройка зданиями, оборудованными внутренним водопроводом и канализацией: без ванн	125□160
с ванными и местными водонагревателями	160□230
с централизованным горячим водоснабжением	230□350

Для районов застройки зданиями с водопользованием из водоразборных колонок удельное среднесуточное (за год) водопотребление на одного жителя следует принимать 30—50 л/сут.

Удельное водопотребление включает расходы воды на хозяйственно-питьевые и бытовые нужды в общественных зданиях (по классификации, принятой в СП 44.13330), за исключением расходов воды для домов отдыха, санаторно-туристских комплексов и пионерских лагерей, которые должны приниматься согласно СП 30.13330 и технологическим данным.

Количество воды на нужды промышленности, обеспечивающей население продуктами, и неучтенные расходы при соответствующем обосновании допускается принимать дополнительно в размере 10-20% суммарного расхода на хозяйственно-питьевые нужды населенного пункта.

Для районов (микрорайонов), застроенных зданиями с централизованным горячим водоснабжением, следует принимать непосредственный отбор горячей воды из тепловой сети в среднем за сутки 40% общего расхода воды на хозяйственно-питьевые нужды и в час максимального водозабора - 55% этого расхода. При смешанной застройке следует исходить из численности населения, проживающего в указанных зданиях.

Максимально допустимый уровень территориальной доступности объектов водоснабжения не нормируется.

Раздел XII. Объекты водоотведения

Глава 16. Расчетные показатели минимально допустимого уровня территориальной обеспеченности и максимально допустимого уровня территориальной доступности объектов водоотведения для населения Беловского сельсовета.

Проектирование систем канализации населенных пунктов следует производить в соответствии с требованиями Водного кодекса Российской Федерации, СП 30.13330.2012, СП 32.13330.2012, СП 42.13330.2011, СанПиН 2.1.5.980-00.

СП 30.13330.2010* "СНиП 2.04.01-85* Внутренний водопровод и канализация зданий"

СП 32.13330.2012 Канализация. Наружные сети и сооружения.

СП 42.13330.2011 Градостроительство. Планировка и застройка городских и сельских поселений.

СанПиН 2.1.5.980-00 Гигиенические требования к охране поверхностных вод

СанПиН 2.2.1/2.1.1.1200-03 "Санитарно-защитные зоны и санитарная классификация предприятий, сооружений и иных объектов"

При проектировании стока поверхностных вод следует руководствоваться требованиями СП 32.13330.2012, СП 42.13330.2011, СанПиН 2.1.5.980-00.

Мощность объектов водоотведения определяется расчетным водопотреблением участков застройки с учетом особенностей рельефа.

При наличии канализационных стоков должны быть предусмотрены очистные сооружения.

Проекты канализации объектов разрабатываются одновременно с проектами водоснабжения с обязательным анализом баланса водопотребления и отведения сточных вод. При этом необходимо рассматривать возможность использования очищенных сточных и дождевых вод для производственного водоснабжения и орошения.

Максимально допустимый уровень территориальной доступности объектов водоотведения не нормируется.

Раздел XIII. Объекты, предназначенные для утилизации и переработки бытовых и промышленных отходов

Глава 17. Расчетные показатели минимально допустимого уровня обеспеченности и максимально допустимого уровня территориальной доступности объектов, предназначенных для утилизации и переработки бытовых и промышленных отходов

Нормативные требования к размещению полигонов твердых бытовых отходов (ТБО) установлены в соответствии с требованиями Федерального закона от 24.06.1998 № 89-ФЗ «Об отходах производства и потребления», СанПиН 2.1.7.1322-03 «Почва. Очистка населенных мест, отходы производства и потребления, санитарная охрана почвы. Гигиенические требования к размещению и обезвреживанию отходов производства и потребления», СП 2.1.7.1038-01 «Гигиенические требования к устройству и содержанию полигонов для твердых бытовых отходов», «Инструкции по проектированию, эксплуатации и рекультивации полигонов для твердых бытовых отходов», утвержденной Минстроем России от 02.11.1996.

Нормы накопления твердых бытовых отходов приведены в соответствии с СП 14.13330.2011 Градостроительство. Планировка и застройка городских и сельских населенных пунктов.

Конкретные нормы накопления твердых **БЫТОВЫХ** отходов по жилищному фонду, объектам социальной и производственной деятельности необходимо применять в соответствии с Региональными нормативами градостроительного проектирования, утвержденными Постановлением Администрации Курской области от 15.11.2011 № 577-па.

Бытовые отходы	Количество бытовых отходов, чел./год*	Обоснование
----------------	---------------------------------------	-------------

	кг	л	
Твердые:			СП 42.13330.2011 "Градостроительство. Планировка и застройка городских и сельских поселений. Актуализированная редакция СНиП 2.07.01-89*" (приложение М)
от жилых зданий, оборудованных водопроводом, канализацией, центральным отоплением и газом	190-225	900-1000	
от прочих жилых зданий	300-450	1100-1500	
Общее количество по городу с учетом общественных зданий	280-300	1400-1500	
Жидкие из выгребов (при отсутствии канализации)	-	2000-3500	
Смет с 1 м ² твердых покрытий улиц, площадей и парков	5-15	8-20	

Таблица 21. - Размеры земельных участков предприятий и сооружений по обезвреживанию, транспортировке и переработке бытовых отходов

Предприятия и сооружения	Площади земельных участков на 1000 т бытовых отходов, га
Мусороперерабатывающие и мусоросжигательные предприятия мощностью, тыс. т в год:	
до 100	0,05
св. 100	0,05
Склады компоста	0,04
Полигоны*	0,02-0,05
Поля компостирования	0,5-1
Мусороперегрузочные станции	0,04
Сливные станции	0,02
Поля складирования и захоронения обезвреженных осадков (по сухому веществу)	0,3

* - наименьшие размеры площадей полигонов относятся к сооружениям, размещаемым на песчаных грунтах.

Услуги по вывозу твердых и жидких бытовых отходов должны оказываться в следующие сроки:

- не реже одного раза в три дня - при температуре воздуха до 14 °С;
- ежедневно - при температуре воздуха выше 14 °С;
- по мере накопления - нечистоты и помой неканализованных домовладений, крупногабаритные бытовые отходы.

Максимально допустимый уровень территориальной доступности объектов, предназначенных для утилизации и переработки бытовых и промышленных отходов, не нормируется.

Раздел XIV. Объекты, включая земельные участки, предназначенные для организации ритуальных услуг и содержания мест захоронения

Глава 18. Расчетные показатели минимально допустимого уровня обеспеченности и максимально допустимого уровня территориальной доступности объектов, предназначенных для организации ритуальных услуг и мест захоронения

Нормативные требования к размещению кладбищ и показатели минимально допустимого уровня обеспеченности земельными участками, предназначенными для организации ритуальных услуг и содержания мест захоронения, устанавливаются в соответствии с СанПиН 2.1.2882-11 «Гигиенические требования к размещению, устройству и содержанию кладбищ, зданий и сооружений похоронного назначения», СП 42.13330.2011 "Градостроительство. Планировка и застройка городских и сельских поселений. Актуализированная редакция СНиП 2.07.01-89*".

Таблица 22. - Обоснование обеспеченности объектами, включая земельные участки, предназначенными для организации ритуальных услуг и содержания мест захоронения

Наименование объекта	Минимально допустимый уровень обеспеченности		Обоснование
	Единица измерения	Величина	
Кладбища традиционного захоронения	га на 1 тыс. чел.	0,24*	СП 42.13330.2011 "Градостроительство. Планировка и застройка городских и сельских поселений. Актуализированная редакция СНиП 2.07.01-89*" (приложение Ж)
Кладбища урновых захоронений после кремации	га на 1 тыс. чел.	0,02	
Бюро похоронного обслуживания	объект на поселение	1	

*- также учитывается перспективный рост численности населения, коэффициент смертности, наличие действующих объектов похоронного обслуживания, норма земельного участка на одно захоронение.

Места захоронения эпизодически посещаются населением в целях почтения памяти, благоустройства участков и т.д., таким образом, их территориальная доступность не должна превышать 2 часа с использованием транспорта.

Раздел XV. Зоны рекреационного назначения

В состав зон рекреационного назначения могут включаться зоны в границах территорий, занятых городскими лесами, скверами, парками, садами, прудами, озерами, водохранилищами, пляжами, а также в границах иных территорий, используемых и предназначенных для отдыха, туризма, занятий физической культурой и спортом.

Глава 19. Расчетные показатели минимально допустимого уровня обеспеченности и максимально допустимый уровень территориальной доступности мест массового отдыха населения

Нормативные требования к размещению и параметрам зонам размещения мест массового отдыха населения приведены в соответствии с СП 42.13330.2011 (Актуализированная редакция СНиП 2.07.01-89* «Градостроительство. Планировка и застройка городских и сельских поселений», пп. 9.6, 9.25).

Таблица 23. - Обоснование обеспеченности и территориальной доступности мест массового отдыха населения

№ п/п	Наименование объекта	Минимально допустимый уровень обеспеченности	Максимально допустимый уровень территориальной доступности
-------	----------------------	--	--

		Единица измерения	Величина	Единица измерения	Величина
1.	Объекты массового кратковременного отдыха	м ² на 1 посетителя	500 - 1000	мин	60
2.	Речные и озерные пляжи	м ² на 1 посетителя	8 (в зонах отдыха)	мин	60

Глава 20. Расчетные показатели минимально допустимого уровня обеспеченности и максимально допустимый уровень территориальной доступности озелененными территориями общего пользования

Нормативные требования к размещению и параметрам озелененных территорий общего пользования приведены в соответствии с СП 42.13330.2011 (Актуализированная редакция СНиП 2.07.01-89* «Градостроительство. Планировка и застройка городских и сельских поселений», пп. 9.13 – 9.15, 9.19), Правилами содержания и благоустройства территории муниципального образования «Беловский сельсовет», утвержденными решением Собрании депутатов муниципального образования «Беловский сельсовет» от 21 октября 2016 г №41/11-2 «О внесении изменений в решение Собрании депутатов Беловского сельсовета от 21.05.2012 г №63 «Об утверждении Правил благоустройства территории муниципального образования «Беловский сельсовет» Беловского района в Курской области»

Таблица 24. - Обоснование расчетных показателей обеспеченности и территориальной доступности озелененных территорий общего пользования

№ п/п	Наименование объекта	Минимально допустимый уровень обеспеченности		Максимально допустимый уровень территориальной доступности	
		Единица измерения	Величина	Единица измерения	Величина
1.	Озелененные территории общего пользования (парки, скверы, бульвары)	м ² /чел.	8-10 (для малых городов), 12 (для сельских поселений)	мин	15 (для парков районного значения)

Глава 21. Расчетные показатели минимально допустимого уровня обеспеченности и максимально допустимого уровня территориальной доступности городских лесов

Режим использования городских лесов, лесопарков и зеленых зон установлен в соответствии с требованиями Лесного Кодекса РФ.

Нормативные требования к размещению и площади городских лесов, лесопарков и зеленых зон установлены в соответствии с СП 42.13330.2011 (Актуализированная редакция СНиП 2.07.01-89* «Градостроительство. Планировка и застройка городских и сельских поселений»), Постановления Правительства РФ от 14 декабря 2009 года №1007

«Об утверждении Положения об определении функциональных зон в лесопарковых зонах, площади и границ лесопарковых зон, зеленых зон».

Городские леса, зеленые зоны (включая лесопарковые зоны) относятся к защитным лесам. В защитных лесах запрещается осуществление деятельности, несовместимой с их целевым назначением и полезными функциями.

Изменение границ лесопарковых зон, зеленых зон и городских лесов, которое может привести к уменьшению их площади, не допускается.

Минимально допустимый уровень обеспеченности городскими лесами и максимально допустимый уровень их территориальной доступности не нормируется.

Приложение №5
Утверждены решением
Представительного Собрания
Беловского района Курской области
от 17 ноября 2017 г. № III-31/5

МЕСТНЫЕ НОРМАТИВЫ ГРАДОСТРОИТЕЛЬНОГО ПРОЕКТИРОВАНИЯ МО «БОБРАВСКИЙ СЕЛЬСОВЕТ» БЕЛОВСКОГО РАЙОНА КУРСКОЙ ОБЛАСТИ

НОРМАТИВЫ ГРАДОСТРОИТЕЛЬНОГО ПРОЕКТИРОВАНИЯ

**Основная часть.
Правила и область применения.**

2017

Содержание

Обозначение	Наименование	Примечание
17-15-МНГП-ОЧ.С	Содержание	2
17-15-МНГП-ОЧ.СП	Состав документации	3
17-15-МНГП-ОЧ.ТМ	Нормативно-правовая база	5
	Цели и задачи	8
	Расположение и природно-климатические условия	10
	Раздел I. Объекты муниципального жилищного фонда поселения муниципального района	13
	Раздел II. Объекты здравоохранения	14
	Раздел III. Объекты физической культуры и спорта	15
	Раздел IV. Объекты культуры и искусства	16
	Раздел V. Объекты образования	17
	Раздел VI. Объекты услуг общественного питания, торговли, бытового обслуживания и иных услуг для населения	19
	Раздел VII. Объекты автомобильного транспорта	20
	Раздел VIII. Объекты электроснабжения	22
	Раздел IX. Объекты теплоснабжения	23
	Раздел X. Объекты газоснабжения	24
	Раздел XI. Объекты водоснабжения	25
	Раздел XII. Объекты водоотведения	26
	Раздел XIII. Объекты, предназначенные для утилизации и переработки бытовых и промышленных отходов	26
Раздел XIV. Объекты, включая земельные участки, предназначенные для организации ритуальных услуг и содержания мест захоронения	28	
Раздел XV. Объекты рекреационного назначения	28	

Состав документации

Номер тома	Обозначение	Наименование	Примечание
1	17-15-МНГП-ОЧ	Основная часть проекта. Правила и область применения	книга, 2 экз.
2	17-15-МНГП-ОМ	Материалы по обоснованию расчетных показателей, содержащихся в основной части нормативов градостроительного проектирования	книга, 2 экз.
		Материалы проекта, передаваемые заказчику на электронных носителях	
	17-15-МНГП	CD – диск - в виде файлов в формате Acrobat Reader; - текстовые и табличные материалы в виде файлов в соответствующих форматах MS Office	2 диска

Проект выполнен в соответствии с действующими нормами, правилами и стандартами

Нормативно-правовая база

Федеральные законы

- ✓ Градостроительный кодекс Российской Федерации от 29 декабря 2004 года № 190-ФЗ;
- ✓ Земельный кодекс Российской Федерации от 25 октября 2001 года № 136-ФЗ;
- ✓ Жилищный кодекс Российской Федерации от 29 декабря 2004 года № 188-ФЗ;
- ✓ Водный кодекс Российской Федерации от 3 июня 2006 года № 74-ФЗ;
- ✓ Лесной кодекс Российской Федерации от 4 декабря 2006 года № 200-ФЗ;
- ✓ Федеральный закон от 14 марта 1995 года № 33-ФЗ «Об особо охраняемых природных территориях»;
- ✓ Федеральный закон от 12 января 1996 года № 8-ФЗ «О погребении и похоронном деле»;
- ✓ Федеральный закон от 24 июня 1998 года № 89-ФЗ «Об отходах производства и потребления»;
- ✓ Федеральный закон от 30 марта 1999 года № 52-ФЗ «О санитарно-эпидемиологическом благополучии населения»;

- ✓ Федеральный закон от 4 мая 1999 года № 96-ФЗ «Об охране атмосферного воздуха»;
- ✓ Федеральный закон от 10 января 2002 года № 7-ФЗ «Об охране окружающей среды»;
- ✓ Федеральный закон от 25 июня 2002 года № 73-ФЗ «Об объектах культурного наследия (памятниках истории и культуры) народов Российской Федерации»;
- ✓ Федеральный закон от 27 декабря 2002 года № 184-ФЗ «О техническом регулировании»;
- ✓ Федеральный закон от 6 октября 2003 года № 131-ФЗ «Об общих принципах организации местного самоуправления в Российской Федерации»;
- ✓ Федеральный закон от 8 ноября 2007 года № 257-ФЗ «Об автомобильных дорогах и о дорожной деятельности в Российской Федерации и о внесении изменений в отдельные законодательные акты Российской Федерации»;
- ✓ Федеральный закон от 4 декабря 2007 № 329 «О физической культуре и спорте»;
- ✓ Федеральный закон от 27 июля 2010 года № 190-ФЗ «О теплоснабжении»;
- ✓ Федеральный закон от 7 декабря 2011 года № 416-ФЗ «О водоснабжении и водоотведении».

Иные нормативные акты Российской Федерации

- ✓ Постановление Правительства Российской Федерации от 20 июня 2006 года № 384 «Об утверждении Правил определения границ зон охраняемых объектов и согласования градостроительных регламентов для таких зон»;
- ✓ Постановление Правительства Российской Федерации от 26 апреля 2008 года № 315 «Об утверждении Положения о зонах охраны объектов культурного наследия (памятников истории и культуры) народов Российской Федерации»;
- ✓ Постановление Правительства Российской Федерации от 14 декабря 2009 года № 1007 (ред. от 01.11.2012) «Об утверждении Положения об определении функциональных зон в лесопарковых зонах, площади и границ лесопарковых зон, зеленых зон»;
- ✓ Распоряжение Правительства Российской Федерации от 3 июля 1996 года № 1063-р «О социальных нормативах и нормах»;

✓ Распоряжение Правительства Российской Федерации от 19 октября 1999 года №1683-р «О методике определения нормативной потребности субъектов Российской Федерации в объектах социальной инфраструктуры»;

✓ Распоряжение Правительства Российской Федерации от 21 июня 2010 года № 1047-р «О перечне национальных стандартов и сводов правил (частей таких стандартов и сводов правил), в результате применения которых на обязательной основе обеспечивается соблюдение требований Федерального закона «Технический регламент о безопасности зданий и сооружений»;

✓ Приказ Федерального агентства по техническому регулированию и метрологии от 1 июня 2010 года № 2079 «Об утверждении Перечня документов в области стандартизации, в результате применения которых на добровольной основе обеспечивается соблюдение требований Федерального закона от 30 декабря 2009 года № 384-ФЗ «Технический регламент о безопасности зданий и сооружений».

Законодательные и нормативные акты Курской области

✓ Закон Курской области от 01.12.2004 №60-ЗКО «О границах муниципальных образований Курской области»

✓ Закон Курской области от 31.10.2006 № 76-ЗКО «О градостроительной деятельности в Курской области»;

✓ Закон Курской области от 22 ноября 2007 года № 118-ЗКО «Об особо охраняемых природных территориях Курской области».

Строительные нормы и правила (СНиП). Своды правил по проектированию и строительству (СП)

Свод правил СП 42.13330.2011 «СНиП 2.07.01-89*. Градостроительство. Планировка и застройка городских и сельских поселений». Актуализированная редакция СНиП 2.07.01-89*», утвержденный приказом Министерства регионального развития Российской Федерации от 28 декабря 2010 г. №820;

Методические рекомендации по развитию сети образовательных организаций и обеспеченности населения услугами таких организаций, включающие требования по размещению организаций сферы образования, в том числе в сельской местности, исходя из норм действующего законодательства Российской Федерации, с учетом возрастного состава и плотности населения, транспортной инфраструктуры и других факторов, влияющих на доступность и обеспеченность населения услугами сферы образования, утвержденными заместителем Министра образования и науки Российской Федерации А.А. Климовым 4 мая 2016 г. №АК-15/02вн;

Методические рекомендации по развитию сети медицинских организаций государственной системы здравоохранения и муниципальной системы здравоохранения,

утвержденные приказом Министерства здравоохранения Российской Федерации от 8 июня 2016 года № 358;

Методические рекомендации по развитию сети организаций сферы физической культуры и спорта и обеспеченности населения услугами таких организаций, утвержденные Приказом Министерства спорта Российской Федерации от 25 мая 2016 г. №586.

Правила создания, охраны и содержания зеленых насаждений в городах Российской Федерации, утвержденные Приказом Госстроя России от 15.12.1999 N 153. МДС 13-5.2000.

СанПиН 42-128-4690-88. Санитарные правила содержания территорий населенных мест.

СанПиН 2.1.2882-11. Гигиенические требования к размещению, устройству и содержанию кладбищ, зданий и сооружений похоронного назначения.

СП 2.1.7.1038-01. Гигиенические требования к устройству и содержанию полигонов для твердых бытовых отходов.

СП 131.13330.2012 Строительная климатология. Актуализированная редакция СНиП 23-01-99*.

Цели и задачи Местных нормативов градостроительного проектирования (МНГП)

Местные нормативы градостроительного проектирования Бобравского сельсовета Беловского района Курской области разрабатываются в целях обеспечения благоприятных условий жизнедеятельности человека, путем установления совокупности расчетных показателей минимально допустимого уровня обеспеченности объектами местного значения, относящимися к областям, предусмотренным частью 4 статьи 29.2. Градостроительного кодекса Российской Федерации №190-ФЗ от 29.12.2014г. и статьей 16 Закона Курской области от 31.10.2006 № 76-ЗКО «О градостроительной деятельности в Курской области», населения Бобравского сельсовета и расчетные показатели максимально допустимого уровня территориальной доступности таких объектов для населения Бобравского сельсовета.

Согласно части 4 статьи 29 Градостроительного Кодекса РФ, нормативы градостроительного проектирования поселения, городского округа устанавливаются совокупность расчетных показателей минимально допустимого уровня обеспеченности объектами местного значения поселения, городского округа, относящимися к областям, указанным в пункте 1 части 5 статьи 23 Градостроительного Кодекса РФ, объектами благоустройства территории, иными объектами местного значения поселения, городского округа и расчетных показателей максимально допустимого уровня территориальной доступности таких объектов для населения поселения, городского округа.

Нормируемыми объектами местного значения являются объекты местного значения поселения, городского округа, относящиеся к следующим областям:

- а) электро-, тепло-, газо- и водоснабжение населения, водоотведение;
- б) автомобильные дороги местного значения;
- в) физическая культура и массовый спорт, образование, здравоохранение, утилизация и переработка бытовых и промышленных отходов (с 01.01.2016 – обработка, утилизация, обезвреживание, размещение твердых коммунальных отходов) в случае подготовки генерального плана городского округа;

г) иные области в связи с решением вопросов местного значения поселения, городского округа.

Законом Курской области от 31.10.2006 №76-ЗКО «О градостроительной деятельности в Курской области» статья 16 установлены объекты местного значения для поселения.

К объектам местного значения, подлежащим отображению на схеме территориального планирования муниципального района, генеральном плане поселения, генеральном плане городского округа, относятся:

- 1) объекты, находящиеся в собственности муниципального образования;
- 2) объекты водоотведения, электро-, тепло-, газо-, водоснабжения населения муниципального образования;
- 3) автомобильные дороги и сооружения на них в границах муниципального образования;
- 4) объекты капитального строительства, реконструкция, капитальный ремонт которых будет предусмотрен за счет или с участием средств местного бюджета или строительство которых необходимо для осуществления полномочий по вопросам местного значения, определенных федеральным законодательством.

Федеральным законом "Об общих принципах организации местного самоуправления в Российской Федерации" от 06.10.2003г. №131-ФЗ установлены вопросы местного значения городского, сельского поселения.

В данном проекте Местных нормативов градостроительного проектирования Бобравского сельсовета определены расчетные показатели минимально допустимого уровня обеспеченности и максимально допустимого уровня территориальной доступности объектов местного значения, соответствующих законодательству и требованиям технических регламентов.

Основными задачами проекта МНГП являются:

- 1) проведение комплексного анализа территории муниципального образования;
- 2) расчет с учетом проведенного анализа:
 - показателей минимально допустимого уровня обеспеченности населения муниципального образования объектами местного значения,
 - показателей территориальной доступности таких объектов для населения муниципального образования;
- 3) установление правил и области применения расчетных показателей, содержащихся в основной части местных нормативов градостроительного проектирования, в целях создания нормативных показателей градостроительного проектирования для подготовки документов территориального планирования, градостроительного зонирования и документации по планировке территорий.

Расположение и природно-климатические условия Бобравского сельсовета Беловского района Курской области

Расположение в системе расселения и административно-территориальное устройство

Таблица 1 – Сведения о населенных пунктах муниципального образования «Бобравский сельсовет»

№ п/п	Населенный пункт	Население на 01.01.2017 г.	Расстояние до Центра МО, км.
1	с.Бобрава	590	10
2	с. Гочево	224	16
3	х. Ивановский	81	6
4	д. Стригослы	57	22
	Всего по поселению	952	

Природно-климатические условия

1.3 Природные условия и ресурсы.

Климатическая характеристика.

Климат сельсовета так же как Беловского района и всей Курской области, умеренно-континентальный с четко выраженными сезонами года. Характеризуется теплым летом, умеренно холодной с устойчивым снежным покровом зимой и хорошо выраженными, но менее длительными переходными периодами – весной и осенью.

Основные климатические характеристики и их изменение определяются влиянием общих и местных факторов: солнечной радиации, циркуляции атмосферы и подстилающей поверхности. Рассматриваемая территория находится под воздействием воздушных масс Атлантики, Арктического бассейна, а также масс, сформировавшихся над территорией Европы. В конце лета – начале осени, нередко во второй половине зимы и весной, преобладает западный тип атмосферной циркуляции, сопровождающийся активной циклонической деятельностью, значительными осадками, положительными аномалиями температуры воздуха зимой и отрицательными летом.

Зима (декабрь - февраль) умеренно-холодная, с преобладанием облачной погоды. Характерны устойчивые морозы в пределах от -5 до -12°C. В январе и феврале морозы в отдельные периоды достигают -25, -30°C. Ежемесячно от 3 до 6 раз бывают кратковременные оттепели, нередко сопровождаемые гололедом. Осадки выпадают в виде снега (от 12 до 16 снегопадов ежемесячно). Устойчивый снежный покров образуется в конце ноября, мощность его к концу зимы достигает 0,2 - 0,6 м. Метели бывают от 2 до 7 раз в месяц. Дней с туманом 6 - 10 в месяц. Грунты к концу зимы промерзают на глубину 0,6 - 0,8 м.

Весна (март - май) прохладная, с неустойчивой погодой. Характерны периодические похолодания, во время которых температура воздуха ночью, даже в мае, иногда опускается до 0°C и ниже. Осадки выпадают преимущественно в виде дождей. В первой половине апреля еще возможны снегопады. Снежный покров обычно сходит к середине апреля.

Лето (май - август) умеренно-теплое около половины дней за сезон - ясные и малооблачные. Температура воздуха днем 16 - 20°C (в июле иногда повышается до 28 -

30°), ночью 10 - 15°С. Летом выпадает наибольшее в году количество осадков (дней с дождем 13 - 15 ежемесячно). Характерны кратковременные ливни, иногда с грозами, но бывают также и затяжные морозящие дожди, особенно во второй половине лета.

Осень (сентябрь-ноябрь) до конца сентября сравнительно теплая, с преобладанием малооблачной погоды. В октябре погода становится прохладной, пасмурной; по ночам в это время бывают регулярные заморозки. В ноябре наступает резкое похолодание. Осадки в сентябре и октябре выпадают главным образом в виде затяжных морозящих дождей; в ноябре - дожди чередуются со снегопадами. Дней с туманом 4 - 8 ежемесячно.

В таблице ниже представлены климатические характеристики температурного режима.

Таблица. Климатические характеристики.

Параметры	Показатели
Абсолютная минимальная температура, °С	- 26
Абсолютная максимальная температура, °С	+ 32
Средняя температура отопительного периода, °С	- 1,9
Продолжительность отопительного периода, суток	198
Средняя температура воздуха наиболее теплого периода, °С	+ 18
Средняя температура воздуха наиболее холодного периода, °С	- 8,2

Осадки. По количеству выпадающих осадков территория относится к зоне достаточного увлажнения. За год в среднем за многолетний период выпадает 584 мм осадков.

Большая часть осадков - 370 мм приходится на теплый период года и 185 мм – на холодный. В годовом ходе месячных сумм осадков максимум наблюдается в июле (в среднем 76 мм осадков), минимум - в марте (45 мм осадков). Обычно две трети осадков выпадает в теплый период года (апрель - октябрь) в виде дождя, одна треть - зимой в виде снега.

Среднегодовая температура воздуха +4,9°С. Продолжительность безморозного периода 151 день, общий вегетационный период - 182 дня.

Осадки, выпадающие в твердом виде с ноября по март, образуют снежный покров. Образование устойчивого снежного покрова обычно начинается на севере района 28 ноября и заканчивается на юге 7 декабря. Максимальная высота снежного покрова отмечается в конце февраля и изменяется по территории от 19 до 33 см, в отдельные многоснежные годы она может достигать 50 см на юге и 70 см на севере парка, а в малоснежные зимы - не превышать 5 см. Число дней со снежным покровом - 130-145.

Средняя дата образования устойчивого снежного покрова – 29 ноября, а разрушения – 6 апреля. Среднее число дней со снежным покровом равно 139. Высота снежного покрова в среднем составляет 47 см, в отдельные годы доходит до 70 см. Максимальной высоты снежный покров достигает в конце февраля – начале марта. Число дней с относительной влажностью воздуха 80% и более за год составляет 125-133.

Ветры в течение года переменных направлений (западные, юго-западные); их преобладающая скорость 2 - 5 м/с.

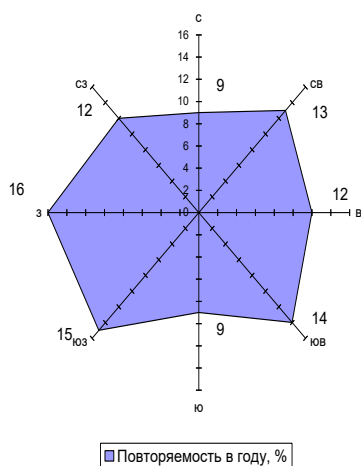


Рис. Среднегодовая повторяемость (%) направлений ветра по кварталам.

Самые ветреные месяцы со средней скоростью ветра более 4,0 м/с – это период с ноября по март включительно. Наименьшие скорости ветра отмечаются в августе. Максимальные скорости ветра в зимний период фиксируются при ветрах южных и юго-западных направлений (19 м/сек), в летний период – при ветрах северо-западного и западного направления (18 м/сек).

Таблица. Скорость ветра.

Скорость ветра возможна 1 раз	Показатель
в год	18 м/сек;
в 5 лет	21 м/сек;
в 10 лет	22 м/сек;
в 15 лет	23 м/сек;
в 20 лет	24 м/сек.

Ветровой режим оказывает существенное влияние на перенос и рассеивание загрязняющих веществ. Особенно это относится к ветрам со скоростью 0-1 м/сек. На рассматриваемой территории повторяемость ветров этой градации в среднем за год составляет 25-30%. Увеличение повторяемости слабых ветров и штилей отмечается в летние месяцы, достигая максимума в августе.

Потенциал загрязнения атмосферы (ПЗА) характеризуется как умеренный. Повышенный уровень загрязнения атмосферного воздуха, обусловленный метеорологическими условиями может отмечаться летом и зимой.

Гидрография и ресурсы поверхностных вод.

Гидрографическая сеть Бобравского сельсовета представлена рекой Псёл (бассейн р. Днепр).

Псёл — левый приток Сейма. Длина реки 59 км. Расчленена старицами и протоками, в среднем и нижнем течении местами заболочена. Течение спокойное, его скорость до 2 км/ч. Уклон реки — 0,23 м/км. Русло сильно извилисто. Глубина реки до 2 метров. В то же время в верхнем и среднем течении часто встречаются мелководные участки. Дно песчаное, на разливах илистое. Покрывается льдом в начале декабря и вскрывается в конце марта. Питание реки преимущественно снеговое и меньше — грунтовыми (30—35 %) и дождевыми (10—20 %). Особенностью режима рек является высокое весеннее половодье, продолжающееся 20—30 дней, и низкий уровень летом и зимой. Обычно реки области вскрываются в конце марта — начале апреля. Наиболее низкий, так называемый меженный уровень воды наступает в августе-сентябре.

Гидрография определяет местный базис эрозии, влияет на уровень грунтовых вод. Поймы луговые, поросшие кустарниками.

Вода используется для сельскохозяйственных, бытовых и промышленных нужд. Вдоль русла реки расположены многочисленные сельскохозяйственные земли.

Почвы.

Почвы на территории представлены: черноземами 75,7 %, серыми лесными - 21,5%, пойменными, луговыми и крутых балочных склонов по 1%. По механическому составу преобладают тяжелосуглинистые 80 % и среднесуглинистые почвы - 12,8 %, легкосуглинистые занимают 3,5 %, супесчаные -2%, глинистые -1,6 %. Содержание гумуса в почвах - 3,6 %.

В структуре почвенного покрова по механическому составу преобладают типичные среднемощные, средние и тяжелосуглинистые черноземы, в различной степени смытые. Небольшой процент составляют супесчаные и песчаные почвы.

Черноземы типичные, карбонатные и луговые приурочены к плато и пологим склонам. Они являются самыми плодородными, имеют большую мощность гумуса, хорошо выраженную зернистую структуру.

Все почвы слабосмытые, приурочены к пологим и покатым склонам водоразделов. Дерново-слабоподзолистые почвы высоких выположенных вершин водоразделов по естественной производительности несколько ниже (70–80 баллов), однако условия их обработки лучше. Смыв почв значительно ниже. Эрозионные процессы менее развиты. Для поддержания плодородия этих почв необходимо проведение простейших агрохимических противоэрозионных мероприятий.

В долинных комплексах наиболее плодородны пойменные дерновые и луговые почвы (до 100 баллов), но небольшая мощность почвенного профиля обуславливает осторожное их использование, особенно для пропавших культур. Они могут служить базой для возделывания кормовых травосмесей.

Почвы с низким плодородием дерново-сильноподзолистые, типичные подзолы на песках и торфяно-глеевые занимают в пределах сельсовета небольшие площади по долине реки. Их плодородие не превышает 50 баллов. При их использовании необходимо внесение повышенных доз, органических удобрений и в ряде случаев осушение.

Большая часть территории, за исключением вершинных частей водоразделов и пойм, представляет собой склонные участки, расчлененные долиной реки, ручьев, оврагов. Эрозионные процессы развития здесь могут быть усилены в результате неправильной обработки земель. Для снижения интенсивности процессов смыва необходимо применение почвенных севооборотов, распашка и обработка земель поперек склонов, прерывистое бороздование и обваловывание зяби и паров. На крутых склонах и у вершин оврагов залужение и лесонасаждения, регулирование выпаса скота на эродированных землях.

В соответствии с природно-климатическими и почвенными условиями пашня используется для выращивания зерновых культур, сахарной свеклы, подсолнечника, картофеля, овощей и кормовых культур. Естественные кормовые угодья используются для выпаса скота, заготовок сена, сенажа и силоса.

Гидрогеологические условия.

Гидрогеологические условия для строительного освоения на большей части территории сельсовета благоприятные, грунтовые воды залегают на глубине 5-6 м. Наиболее высокие уровни отмечены на поймах рек и по днищам оврагов с водотоками, где они фиксируются на глубинах 0-5 м.

Водоснабжение хозяйственно-питьевое и техническое осуществляется из подземных источников. В пределах сельсовета имеются следующие водоносные комплексы и горизонты:

1. Воды современных аллювиальных отложений – используются шахтными колодцами сельских поселений, дебит около 0,1 л/сек. Горизонт не защищен с поверхности. Использование этих вод рекомендовано для технических нужд.

2. Воды палеогенового горизонта, заключенные в мелких песках, обладают низкой водоотдачей. Для водоснабжения горизонт может быть рекомендован только для использования шахтными колодцами.

3. Водоносный горизонт, заключенный в верхнемеловых отложениях сантонского яруса, является ближайшим к поверхности земли и наиболее мощным. На возвышенностях он менее водообилен, в долине к Сейму водообильность увеличивается. Удельные дебиты скважин изменяются от 0,1-0,8 до 25 л/сек. Возможная производительность групповых водозаборов 50-200 л/сек.

4. Сеноман-нижнемеловой водоносный горизонт распространен повсеместно. Кровля его от 100 до 150 м. Средняя мощность горизонта 30-40 м. Величина напора достигает 60-80 м. Удельные дебиты от 0,1 до 3,3 л/сек, достигая иногда 8,2 л/сек, дебиты одиночных скважин в среднем 10-15 л/сек. Возможная производительность групповых водозаборов 200-500 л/сек.

5. Юрско-девонский водоносный горизонт вскрывается на глубине 200 и более метров. Дебиты скважин могут достигать до 20 л/сек. Строительство групповых водозаборов не целесообразно ввиду очень глубокого задевания горизонта.

Для централизованного водоснабжения в сельсовете рекомендуются использование водоносных горизонтов как верхнемелового, так и сеноман-нижнемелового. Для крупного водопотребления рекомендуется их совместное использование, где возможен водоотбор до 1000 л/сек.

Воды всех горизонтов в целом удовлетворяют требованиям ГОСТа Р 51232-98 «Вода питьевая».

Растительный мир.

Территория муниципального образования «Бобравский сельсовет», как и всей Курской области, находится в поясе умеренно-континентального климата в пределах лесостепной зоны, в благоприятных климатических условиях для ведения эффективного сельскохозяйственного производства.

На территории сельсовета лесов нет, существуют несколько урочищ, которые в основном сосредоточены в пойме реки. Лесное хозяйство в основном имеет почвозащитное значение, имеются полезащитные лесополосы, а также насаждения по оврагам и балкам.

Луговые формации развиты по поймам рек, где господствуют злако-разнотравные сообщества с ценными кормовыми травами, овсяницей, тимофеевкой, клевером, люцерной. По лесорастительному районированию территория поселения относится к степной зоне Европейской степной области.

- Из луговой растительности известны мятник луговой, одуванчик, подорожник, типчак, полынь, шалфей, погребок, чемерица, щавель кислый и конский и другие травы.
- Среди болотной и водной растительности преобладает камыш, тростник, рогоз, хвощ, стрелолист, осока, ситник, кувшинка, ряска, манник водяной и кукушкин лён.

- По днищам и склонам балок распространены суходольные луга. Луговая растительность - ценная кормовая база для молочного животноводства.
- Флора района богата ценными лекарственными растениями: звербоем, ландышем, подорожником, тысячелистником, ромашкой, шиповником, васильком, чистотелом, бессмертником, аиром, валерьяной, душицей. Они издавна используются в народной и научной медицине.

-

Геологическая характеристика.

Геологическое строение в пределах активной зоны (до базиса эрозии) характеризуется четвертичными отложениями, залегающими на коренных породах палеогена, неогена, верхнего и нижнего мела, девона и карбона. Кристаллический фундамент залегает на глубине 300-370 м.

По условиям поверхностного строительства на территории сельсовета выделены три инженерно-геологических комплекса, объединяющих поверхностные внеледниковые отложения и являющихся средой развития преимущественно эрозионных процессов, суффозии, просадок.

Аллювиальный четвертично-современный комплекс объединяет породы, слагающие речные и овражно-балочные поймы. Представлен переслаивающимися песчаными и глинистыми породами с линзами гравийного материала. Мощность комплекса находится в пределах 1-20 м. С данным комплексом связаны процессы заболачивания и боковой речной эрозии.

Аллювиальный средне-верхнечетвертичный инженерно-геологический комплекс объединяет породы, слагающие надпойменные террасы. Представлен комплекс переслаивающимися песчаными и глинистыми породами с прослоями гравия. Глинистые отложения представлены преимущественно пылеватыми суглинками, реже супесями и глинами, обычно в пластичной консистенции. К данному комплексу приурочены процессы боковой речной эрозии, заболачивания, просадочные явления на вторых надпойменных террасах.

Комплекс нерасчлененных покровных отложений распространен сплошным чехлом на водораздельных пространствах, склонах долин водотоков и местами на высоких надпойменных террасах. Комплекс представлен преимущественно пылеватыми и лессовидными суглинками, реже глинами, супесями и лёссами. Мощность комплекса от 1 до 30 м в среднем составляя 5-10 м. При замачивании породы комплекса склонны к просадкам, легко подвергаются размыву с образованием оврагов, суффозионных провалов, просадочных воронок.

Породы коренной основы, подверженные воздействию ЭГП, на территории сельсовета объединены в два инженерно-геологических комплекса. Генетические типы проявленных здесь процессов – линейная эрозия, карстово-суффозионные процессы.

Турон-маастрихтский инженерно-геологический комплекс. Залегает на глубине 10-15 м. Литологические разности комплекса представлены мелом, мергелем и песком. Мощность комплекса составляет 30-45 м. Характерной особенностью описываемого комплекса является наличие в нем верхней и нижней трещиноватых зон. В пределах этих зон мело-мергельные отложения часто подвержены проявлению карстово-суффозионных

процессов. Карсто-суффозионные воронки чаще приурочены к коренным склонам долин и нередко заполнены песчаным материалом.

Наиболее возвышенные участки надпойменных террас сложены породами палеогенового инженерно-геологического комплекса. В верхней и нижней части разреза комплекс представлен, в основном, песками с прослоями песчаников и глин. В средней части обычно преобладают глины с прослоями мергелей. Мощность комплекса изменяется от 2-3 м до 40 м. С породами комплекса связано появление мелких оползневых подвижек и интенсивное развитие эрозионных процессов, выражающихся в образовании густой овражно-балочной сети.

Комплексы являются средой развития преимущественно эрозионных процессов, суффозии, просадок, плоскостного смыва.

Рельеф.

Территория сельсовета расположена в лесостепной зоне, надпойменных террасах реки Псёл (бассейн р. Днепр), в зоне водосбора реки и её притоков. Местность с довольно незначительным перепадом высот, в отметках 142.4 на уровне меженя р. Псёл – 233.2, с крутыми северными надпойменными террасами долины реки.

Основные черты рельефа были заложены в дочетвертичное, палеогеннеологическое время. Значительную корректировку рельефа произвели ледниковые процессы. Поверхность представляет холмистую равнину, изрезанную оврагами и балками, с небольшими зонами аллювиально - водноледниковой аккумуляции вдоль речных долин. В зависимости от степени расчленённости, литологического состава четвертичных и коренных пород выделено восемь типов ландшафтов.

Здесь сильно развита водная эрозия почв, происходит иссушение почв из-за потери осадков в результате поверхностного стока, что ухудшает сельскохозяйственное использование земель.

Днища балок ясно выражены, часто размывы. Переход склонов водоразделов в поймы реки и ручьев резкий.

Микрорельеф на водоразделах выражен незначительно, на надпойменных террасах встречаются суффозионные просадки.

Полезные ископаемые.

На территории залегают большие запасы торфа, глины, мела, песков, строительных и кварцевых песчаников. Пески, залегающие на территории, относятся к палеогеновым и неогеновым кварцевым, большей частью мелкозернистым, часто ожелезнены и имеют различную окраску. Четвертичные пески возникли как речные отложения и обнаружены на пойме и в песчано-надпойменной террасе рек.

Инженерно-строительная характеристика.

По инженерной характеристике муниципальное образование можно условно разделить на 2 группы территорий. Каждая из них имеет собственные природные характеристики, определяющие различную степень их благоприятности для нового строительного освоения и охраны геологической среды.

Первая группа - территории неблагоприятные для строительства. Неблагоприятными для строительства в границах поселения являются территории транспортной и инженерной инфраструктуры, зеленых насаждений общего пользования, санитарно-защитных зон объектов, водоохраных зон, а также другие земли, не подлежащие застройке.

Вторая группа – территории благоприятные для строительства. Это вся остальная территория Бобравского сельсовета. Гидрогеологические условия здесь благоприятны для строительства, так как подземные воды вскрываются на глубинах более 2 м. Физико-

геологические явления отсутствуют, но могут проявиться в виде просадок при длительном замачивании лессовидных грунтов в струйчатом размыве незакрепленных откосов дорог, склонов.

По схематической карте климатического районирования для строительства на территории России, Бобравский сельсовет отнесен к району – II, подрайону – IIВ.

С учетом вышеизложенного можно сделать вывод, что территория сельсовета является благоприятной для строительства.

Социально-демографический состав и плотность населения на территории Бобравского сельсовета Беловского района Курской области

Таблица 3 – Динамика численности населения населенных пунктов Бобравского поселения (на начало года)

Нас.пункт/год	2013 г.	2014 г.	2015	2016	2017
1	2	3	4	5	6
с.Бобрава	607	604	592	579	590
с. Гочево	245	240	236	230	224
х. Ивановский	83	85	83	81	81
д. Стригослы	77	75	70	64	57
Всего по поселению	1012	1004	981	954	952

✓ Плотность населения на 01.01.2014 год рассчитывается по данным госстатистики о численности населения и данным о площади населенных пунктов в границах кадастровых кварталов.

Система учреждений обслуживания

Как правило, социально-культурные объекты размещают по принципу *ступенчатости*. Ступени определяются частотой пользования населением различными видами услуг или частотой спроса. Различают учреждения повседневного пользования (иногда в их составе особо выделяют учреждения первичного обслуживания), периодического (два-три раза в неделю) и эпизодического (два-три раза в месяц) пользования.

Учреждения повседневного пользования размещают в микрорайонах из расчета 5-7 минут ходьбы от наиболее удаленных жилых домов, что соответствует радиусу доступности порядка 500 м. В условиях низкой плотности населения данный радиус может быть увеличен до 1000 - 3000 м. Определенные объекты могут находиться в пределах транспортной доступности.

Учреждения периодического пользования располагают на обособленных участках жилых районов из расчета пешеходной доступности или затрат времени на проезд в общественном транспорте (включая подход к остановке) не более 15 мин, что отвечает

радиусу доступности примерно 1500 м. В условиях низкой плотности населения данный радиус может быть увеличен до 60-минутной транспортной доступности.

Учреждения эпизодического пользования размещают на обособленных участках планировочных районов и в районном центре. Население пользуется этими учреждениями, приезжая в них на личном или общественном транспорте. Время, затрачиваемое на поездки, обычно строго не лимитируется, однако при их размещении стремятся исходить из 60-минутной доступности.

Учреждения повседневного пользования (детские сады, общеобразовательные школы, аптеки, фельдшерско-акушерские пункты, магазины, предприятия бытового обслуживания) размещаются в каждом населенном пункте, при очень низкой плотности населения – в соседнем населенном пункте, или административном центре поселения. Учреждения периодического пользования (больничные учреждения, учреждения культуры и искусства) размещаются как в населенных пунктах, так и в административном центре поселения. Учреждения эпизодического пользования преимущественно размещаются в районном центре обслуживания.

Расчетные показатели, содержащиеся в основной части Местных нормативов градостроительного проектирования

Раздел I. Объекты муниципального жилищного фонда Бобравского сельсовета Беловского района

Глава 1. Расчетный показатель минимально допустимого уровня обеспеченности жилыми помещениями муниципального жилищного фонда Бобравского сельсовета, предоставляемыми по договорам социального найма

В соответствии с ч. 1 ст. 50 Жилищного кодекса Российской Федерации нормой предоставления площади жилого помещения по договору социального найма (далее по тексту настоящей главы - норма предоставления) является минимальный размер площади жилого помещения, исходя из которого, определяется размер общей площади жилого помещения, предоставляемого по договору социального найма.

Согласно ч. 2 ст. 50 Жилищного кодекса Российской Федерации, норма предоставления устанавливается органом местного самоуправления в зависимости от достигнутого в соответствующем муниципальном образовании уровня обеспеченности жилыми помещениями, предоставляемыми по договорам социального найма, и других факторов.

Учетной нормой площади жилого помещения (далее по тексту настоящей главы – учетная норма) является минимальный размер площади жилого помещения, исходя из которого, определяется уровень обеспеченности граждан общей площадью жилого помещения в целях их принятия на учет в качестве нуждающихся в жилых помещениях.

В соответствии с ч. 5 ст. 50 Жилищного кодекса Российской Федерации учетная норма устанавливается органом местного самоуправления. Размер такой нормы не может превышать размер нормы предоставления, установленной данным органом.

Глава 2. Расчетный показатель минимально допустимого уровня обеспеченности служебными жилыми помещениями специализированного муниципального жилищного фонда _Бобравского сельсовета

Минимальная общая площадь служебного жилого помещения специализированного жилищного фонда не должна быть меньше минимальной общей площади жилого помещения, предоставляемого по договору социального найма.

Глава 3. Расчетный показатель минимально допустимого уровня обеспеченности жилыми помещениями в общежитиях, относящихся к специализированному муниципальному жилищному фонду __Бобравского сельсовета

Согласно ч.1 ст. 105 Жилищного кодекса Российской Федерации, жилые помещения в общежитиях предоставляются из расчета не менее шести квадратных метров жилой площади на одного человека.

Глава 4. Расчетный показатель минимально допустимого уровня обеспеченности жилыми помещениями маневренного фонда специализированного муниципального жилищного фонда _Бобравского сельсовета

Минимальная площадь жилого помещения в маневренном фонде установлена в соответствии с ч. 1 ст. 106 Жилищного кодекса Российской Федерации.

В соответствии со ст. 95 Жилищного кодекса Российской Федерации жилые помещения маневренного фонда предназначены для временного проживания:

1) граждан в связи с капитальным ремонтом или реконструкцией дома, в котором находятся жилые помещения, занимаемые ими по договорам социального найма;

2) граждан, утративших жилые помещения в результате обращения взыскания на эти жилые помещения, которые были приобретены за счет кредита банка или иной кредитной организации либо средств целевого займа, предоставленного юридическим лицом на приобретение жилого помещения, и заложены в обеспечение возврата кредита или целевого займа, если на момент обращения взыскания такие жилые помещения являются для них единственными;

3) граждан, у которых единственные жилые помещения стали непригодными для проживания в результате чрезвычайных обстоятельств;

4) иных граждан в случаях, предусмотренных законодательством.

Расчетные показатели максимально допустимого уровня территориальной доступности объектов муниципального жилищного фонда Бобравского сельсовета.

Максимально допустимый уровень территориальной доступности муниципального жилищного фонда не нормируется.

УЧРЕЖДЕНИЯ И ПРЕДПРИЯТИЯ ОБСЛУЖИВАНИЯ

Размещение учреждений и предприятий по обслуживанию следует предусматривать в общественных центрах в увязке с сетью общественного пассажирского транспорта.

Раздел II. Объекты здравоохранения

Глава 5. Расчетные показатели минимально допустимого уровня обеспеченности и максимально допустимого уровня территориальной доступности объектов здравоохранения местного значения для населения Бобравского сельсовета

Таблица 5 – Расчетные показатели минимально допустимого уровня обеспеченности объектами здравоохранения

Наименование объектов	Единица измерения	Величина
-----------------------	-------------------	----------

Амбулаторно-поликлинические учреждения	Посещений в смену на 1 тыс. чел.	18,15
Больничные учреждения	Коек на 1 тыс. чел.	13,47
Станции скорой медицинской помощи	Специальный автомобиль	1 на 10 тыс. чел
Аптеки	Объект	1 на 6,2 тыс. чел. - в сельских насел. пунктах 1 на 10 тыс. чел. – в городах до 50 тыс. чел
Выдвижные пункты скорой медицинской помощи	Специальный автомобиль мин	1 на 5 тыс чел. сельского <u>поселения</u> 30
Фельдшерско-акушерские пункты	Объект	1 на населенный пункт, либо 1 на несколько населенных пунктов при территориальной близости таких населенных пунктов, при численности населения 0,3 - 0,7 тыс.чел

Расчет вместимости данных учреждений производится по заданию на проектирование, определяемому органами здравоохранения. Амбулаторно-поликлинические и больничные учреждения целесообразно размещать на группу населенных пунктов в поселениях с малочисленными населенными пунктами. Участковая больница, расположенная в городском или сельском поселении, обслуживает комплекс сельских поселений. С учетом численности населения возможна участковая больница.

Таблица 6 – Расчетные показатели максимально допустимого уровня территориальной доступности объектов здравоохранения

Наименование объектов	Единица измерения	Величина
Амбулаторно-поликлинические учреждения	м	1000
Аптеки	м	800
Фельдшерско-акушерские пункты	мин	30

Доступность амбулаторно-поликлинических и больничных учреждений – пешеходно-транспортная, доступность станций скорой медицинской помощи – транспортная на спецавтомобиле, доступность аптек и фельдшерско-акушерских пунктов – пешеходная.

фельдшерско-акушерские пункты и аптеки (аптечные пункты) амбулаторно-поликлинические учреждения необходимо располагать – в пределах 30-минутной пешеходно-транспортной доступности.

Место расположения и территория обслуживания станции скорой медицинской помощи, отделения скорой медицинской помощи поликлиники (больницы, больницы

скорой медицинской помощи) устанавливаются с учетом численности и плотности населения, особенностей застройки, состояния транспортных магистралей, интенсивности автотранспортного движения, протяженности населенного пункта, с учетом 20-минутной транспортной доступности (Приказ Министерства здравоохранения РФ от 20 июня 2013 г. № 388н «Об утверждении Порядка оказания скорой, в том числе скорой специализированной, медицинской помощи»).

Раздел III. Объекты физической культуры и спорта

Глава 6. Расчетные показатели минимально допустимого уровня обеспеченности и максимально допустимого уровня территориальной доступности объектов физической культуры и массового спорта местного значения для населения Бобравского сельсовета

Таблица 7 – Расчетные показатели минимально допустимого уровня обеспеченности объектами физической культуры и массового спорта

Наименование	Единица измерения	Значение
Спортивные залы	м ² площади пола на 1 тыс. чел.	60-80
Плавательные бассейны	м ² зеркала воды на 1 тыс. чел.	20-25
Стадионы	объект	1 на крупный населенный пункт, численностью от 3000 человек, или группу населенных пунктов

Согласно СП 42.13330.2011, для малых поселений нормы расчета залов и бассейнов необходимо принимать с учетом минимальной вместимости объектов по технологическим требованиям. Комплексы физкультурно-оздоровительных площадок предусматриваются в каждом поселении. В сельских населенных пунктах экономически целесообразно размещение открытых спортивных площадок, спортивных залов в зданиях общеобразовательных школ.

Стадионы, спортзалы, бассейны являются объектами периодического пользования. Согласно СП 42.13330.2011, радиус обслуживания физкультурно-спортивных центров жилых районов составляет 1500 м. Учитывая низкую плотность населенных пунктов муниципального образования, целесообразно размещение спортивных объектов в радиусе 30-минутной пешеходно-транспортной доступности.

Раздел IV. Объекты культуры и искусства

Глава 7. Расчетные показатели минимально допустимого уровня обеспеченности объектами культуры и искусства местного значения для населения Бобравского сельсовета

Таблица 11 – Расчетные показатели минимально допустимого уровня обеспеченности объектами культуры и искусства

Наименование	Единица измерения	Значение

Муниципальные библиотеки городского поселения	Объект	1 (универсальная) на 10 тыс. жителей с учетом пешеходной доступности, 1 (детская) на 5,5 тыс. детей, 1 (юношеская) на 17 тыс. жителей 15-24 лет
Муниципальные библиотеки сельского поселения: стационарная опорная	объект	1
библиотека в населенных пунктах	библиотечный пункт нестационарного обслуживания	1
Муниципальные музеи городских поселений	Объект	1 на 25 тыс. человек
Муниципальные музеи сельских поселений	Объект	1 на 10 тысяч человек
Муниципальные архивы	Объект на муниципальный район или городское поселение	1
Учреждения культурно-досугового типа	Зрительские места	80 на 1 тыс. жителей

Муниципальный музей может быть образован при наличии соответствующих фондов. Муниципальный архив может быть объектом муниципального района.

Муниципальные библиотеки, музеи, архивы являются объектами преимущественно периодического и эпизодического пользования. Учреждения культурно-досугового типа - постоянного и периодического пользования. Положение объектов на определенной ступени системы обслуживания определяет территориальную доступность объектов: для библиотек и учреждений культурно-досугового типа она составляет 30-минутную пешеходно-транспортную доступность, для архива и музеев - 60-минутную транспортную доступность.

Согласно СП 42.13330.2011, рекомендуется формировать единые комплексы для культурного и физкультурно-оздоровительного обслуживания для использования учащимися и населением с соответствующим суммированием нормативов. Вместимость музеев и архивов определяются заданием на проектирование.

Раздел V. Объекты образования

Глава 8. Расчетные показатели минимально допустимого уровня обеспеченности и максимально допустимого уровня территориальной доступности объектов образования для населения Бобравского сельсовета

Таблица 12 Расчет показателя минимально допустимого уровня обеспеченности детскими дошкольными организациями

Объекты дошкольного образования	Число мест в расчете на 100 детей в возрасте от 0 до 7 лет	Значение
Городские поселения	шт	65
Сельские поселения	шт	45

Таблица 13 Расчет показателя минимально допустимого уровня обеспеченности общеобразовательными организациями

Объекты общего образования	Число мест в образовательных организациях в расчете на 100 детей в возрасте от 7 до 18 лет	Значение
Городское поселение	шт	95
Сельское поселение	шт	45

Таблица 14 Расчет показателя минимально допустимого уровня обеспеченности дополнительного образования

Дополнительное образование детей	Число мест на программах дополнительного образования в расчете на 100 детей в возрасте от 5 до 18 лет	Значение
		75
	Число мест на программах дополнительного образования, реализуемых на базе общеобразовательных организаций, в расчете на 100 обучающихся в общеобразовательных организациях	

В городском поселении		45
В сельском поселении		65
	Число мест на программах дополнительного образования, реализуемых на базе образовательных организаций (за исключением общеобразовательных организаций) реализующих программы дополнительного образования	
В городском поселении		30
В сельском поселении		10

Таблица 15 Максимально допустимый уровень пешеходной доступности объектов образования

№ п/п	Наименование объектов	Единица измерения	Величина
1.	Дошкольные образовательные организации	м	500
2.	Общеобразовательные организации	м	
	I- II ступень обучения*	м	500** в городском поселении 2000** в сельском поселении
	III ступень обучения*	м	500** в городском поселении 4000** в сельском поселении
3.	Организации дополнительного образования для детей	Не нормируется	

*I ступень (начальное общее образование) — 4 года;

II ступень (основное общее образование) — 5 лет;

III ступень (среднее (полное) общее образование) — 2 года.

** - размещение общеобразовательных организаций допускается на расстоянии транспортной доступности: для учащихся I ступени обучения - 15 мин (в одну сторону), для учащихся II-III ступеней - не более 50 мин (в одну сторону).

Учащиеся сельских общеобразовательных организаций, проживающие на расстоянии свыше 1км от организации, подлежат транспортному обслуживанию. Подвоз учащихся осуществляется на транспорте, предназначенном для перевозки детей. Предельный пешеходный подход учащихся к месту сбора на остановке должен быть не более 500м.

Раздел VI. Объекты услуг общественного питания, торговли, бытового обслуживания и иных услуг для населения

Глава 9. Расчетные показатели минимально допустимого уровня обеспеченности и максимально допустимого уровня территориальной доступности объектов общественного питания, торговли, бытового обслуживания населения Бобравского сельсовета

Таблица 16 – Расчетные показатели минимально допустимого уровня обеспеченности объектами общественного питания, торговли, бытового обслуживания

п/п	Наименование объектов	Единица измерения	Величина
.	Магазины	м ² торговой площади на 1 тыс. чел.	280 городские поселения 300 сельские поселения
.	Предприятия общественного питания	мест на 1 тыс. чел.	40
.	Предприятия бытового обслуживания	рабочих мест на 1 тыс. чел.	9
.	Отделение связи	объект	1
.	Отделения банков, операционная касса	операционная касса	1 на 10 тысяч человек

Таблица 17 – Расчетные показатели максимально допустимого уровня территориальной доступности объектов общественного питания, торговли, бытового обслуживания

№ п/п	Наименование объектов	Единица измерения	Величина
1.	Магазины	м	в городских населенных пунктах –500 – 800, в сельских
2.	Предприятия общественного питания	м	

3.	Предприятия бытового обслуживания	м	населенных пунктах –2000
4.	Отделение связи	м	в городских населенных пунктах –500м (15 мин – транспортная доступность в сельских населенных пунктах)

Раздел VII. Объекты автомобильного транспорта

Глава 10. Расчетные показатели минимально допустимого уровня обеспеченности и максимально допустимого уровня территориальной доступности автомобильных дорог местного значения для населения Бобравского сельсовета

Расчетные показатели плотности автомобильных дорог общего пользования определяют минимально допустимый уровень обеспеченности автомобильными дорогами общего пользования местного значения.

Протяженность сети автомобильных дорог общего пользования – суммарная протяженность участков автомобильных дорог, образующих сеть автомобильных дорог общего пользования.

Плотность сети автомобильных дорог – это отношение протяженности сети автомобильных дорог общего пользования, проходящих по территории, к площади территории.

Улично-дорожная сеть – объект транспортной инфраструктуры, являющийся частью территории поселений, ограниченной красными линиями и предназначенной для движения транспортных средств и пешеходов, упорядочения застройки и прокладки инженерных коммуникаций (при соответствующем технико-экономическом обосновании), а также обеспечения транспортных и пешеходных связей территорий поселений как составной части их путей сообщения. Основными элементами улично-дорожной сети являются улицы, проспекты, переулки, проезды, набережные, площади, тротуары, пешеходные и велосипедные дорожки, а также искусственные и защитные дорожные сооружения, элементы обустройства. По своему функциональному назначению улично-дорожная сеть относится к автомобильным дорогам общего пользования местного значения в границах населенных пунктов.

Общая протяженность транспортной и улично-дорожной сети поселения составляет _____ км, включая улично-дорожную сеть и магистральные дороги. Улично-дорожная сеть составляет _____ км.

Общая площадь территории поселения – _____ кв. км. Существующая площадь населенных пунктов составляет _____ кв.км.

Таким образом, плотность сети автомобильных дорог как отношение существующей протяженности улично-дорожной сети к общей площади населенных пунктов составляет: _____ км/км².

При подготовке проекта генерального плана, или проекта внесения изменений в генеральный план учитывается существующая плотность автомобильных дорог.

При подготовке проекта генерального плана следует предусматривать единую систему транспорта и улично-дорожной сети в увязке с планировочной структурой поселения и прилегающей к нему территории, обеспечивающую удобные, быстрые и безопасные транспортные связи со всеми функциональными зонами, с другими поселениями системы расселения, объектами, расположенными вне границ населенных пунктов, объектами внешнего транспорта и автомобильными дорогами общей сети.

Затраты времени на передвижение от мест проживания до мест работы для 90% трудящихся (в один конец) не должны превышать 30 мин.

Пропускную способность сети улиц, дорог и транспортных пересечений, число мест хранения автомобилей следует определять исходя из уровня автомобилизации на расчетный срок, автомобилей на 1000 чел.: 350 легковых автомобилей, включая 3-4 такси и 2-3 ведомственных автомобиля, 25-40 грузовых автомобилей в зависимости от состава парка. Число мотоциклов и мопедов на 1000 чел. следует принимать 100-150 единиц.

Число автомобилей, прибывающих в город-центр (районный центр) из других населенных пунктов системы расселения, и транзитных определяется специальным расчетом.

Сеть улиц и дорог

Улично-дорожную сеть населенных пунктов следует проектировать в виде непрерывной системы с учетом функционального назначения улиц и дорог, интенсивности транспортного, велосипедного и пешеходного движения, архитектурно-планировочной организации территории и характера застройки. В составе улично-дорожной сети следует выделять улицы и дороги магистрального и местного значения, а также главные улицы. Категории улиц и дорог городов следует назначать в соответствии с классификацией, приведенной в таблице 7 СП 42.13330.2011 Градостроительство. Планировка и застройка городских и сельских населенных пунктов.

Глава 11. Расчетные показатели минимально допустимого уровня обеспеченности и максимально допустимого уровня территориальной доступности парковками (парковочными местами) для населения Бобравского сельсовета

Согласно СП 42.13330.2011 Градостроительство. Планировка и застройка городских и сельских населенных пунктов, число мест хранения автомобилей следует определять исходя из уровня автомобилизации на расчетный срок: 350 легковых автомобилей на 1000 чел.

Открытые стоянки для временного хранения легковых автомобилей следует предусматривать из расчета не менее чем для 70% расчетного парка индивидуальных легковых автомобилей.

На селитебных территориях и на прилегающих к ним производственных территориях следует предусматривать гаражи и открытые стоянки для постоянного хранения не менее 90% расчетного числа индивидуальных легковых автомобилей при пешеходной доступности не более 800 м.

Таким образом, минимально допустимый уровень обеспеченности парковочными местами составит 245 мест на 1 тыс.чел. Данный норматив не распространяется на кварталы индивидуальной жилой застройки с приусадебными участками, так как на них размещаются индивидуальные гаражи и места постоянного хранения личного автотранспорта.

Раздел VIII. Объекты электроснабжения

Глава 12. Расчетные показатели минимально допустимого уровня территориальной обеспеченности и максимально допустимого уровня территориальной доступности объектов электроснабжения для населения Бобравского сельсовета

Определение электрической нагрузки на электроисточники следует производить с учетом использования энергосберегающих технологий и экономных бытовых электроприемников:

- для промышленных предприятий - по опросным листам действующих предприятий, проектам новых, реконструируемых или аналогичных предприятий, а также по укрупненным показателям;

- для жилищно-коммунального сектора - в соответствии с РД 34.20.185-94 "Инструкция по проектированию городских электрических сетей" и СП 31-110-2003 г.

Таблица 18 - Укрупненные показатели электропотребления

Категория населенного пункта		
	Электропотребление, кв-ч/год на 1чел	Использование максимума электрической нагрузки, ч/год
Поселки и сельские поселения (без кондиционеров)		
Не оборудованные стационарными электроплитами	950	4100
Оборудованные электроплитами (100%)	1350	4400

Для определения в целях градостроительного проектирования минимально допустимого уровня обеспеченности объектами, следует использовать норму минимальной обеспеченности населения (территории) соответствующим ресурсом и характеристики планируемых к размещению объектов.

Нормы электропотребления и использования максимума электрической нагрузки следует использовать в целях градостроительного проектирования в качестве укрупнённых показателей электропотребления.

Максимально допустимый уровень территориальной доступности объектов электроснабжения не нормируется.

Раздел IX. Объекты теплоснабжения

Глава 13. Расчетные показатели минимально допустимого уровня территориальной обеспеченности и максимально допустимого уровня территориальной доступности объектов теплоснабжения для населения Бобравского сельсовета

Решения по проектированию и перспективному развитию сетей теплоснабжения следует осуществлять на основании следующих документов:

- СП 42.13330.2011 "Градостроительство. Планировка и застройка городских и сельских поселений. Актуализированная редакция СНиП 2.07.01-89*";
- СНиП 11-04-2003 "Инструкция о порядке разработки, согласования, экспертизы и утверждения градостроительной документации";
- СП 131.13330.2012 «Строительная климатология» (актуализированная версия) ;
- СанПиН 2.2.1/2.1.1.1200-03 "Санитарно-защитные зоны и санитарная классификация предприятий, сооружений и иных объектов" (новая редакция);
- СП 36.13330.2012 "Магистральные трубопроводы";
- СН 452-73 "Нормы отвода земель для магистральных трубопроводов";
- СП 60.13330.2012 "Отопление, вентиляция и кондиционирование";
- СП 124.13330.2012 "Тепловые сети";
- СП 89.13330.2012 "Котельные установки";
- СП 41-101-95 "Проектирование тепловых пунктов";
- МДК 4-05.2004 "Методика определения потребности в топливе, электроэнергии и воде при производстве и передаче тепловой энергии и теплоносителей в системе коммунального теплоснабжения".

Удельные показатели максимальной тепловой нагрузки на отопление и вентиляцию жилых домов, Вт/м²(Для зданий строительства после 2015 г.) - СП 124.13330.2012.

Удельные показатели максимальной тепловой нагрузки на отопление и вентиляцию жилых домов (г.)*		
Этажность жилых зданий	Расчетная температура наружного воздуха	
	-20	-25
1-3-этажные многоквартирные отдельно стоящие	64	67
2-3-этажные многоквартирные блокированные	51	55
4-6-этажные	42	45

Расчетные тепловые нагрузки определяются:

- для существующей застройки населенных пунктов и действующих промышленных предприятий – по проектам с уточнением по фактическим тепловым нагрузкам;
- для намечаемых к строительству промышленных предприятий – по укрупненным нормам развития основного (профильного) производства или проектам аналогичных производств;
- для намечаемых к застройке жилых районов – по укрупненным показателям в соответствии с СП 124.13330.2012, для зданий общественно-бытового и социального назначения в соответствии с МДК 4-05-2004 либо по проектам-аналогам.

Проектируемые отдельно стоящие котельные, в том числе с установками комбинированной выработки тепла и электроэнергии, следует размещать

преимущественно в промышленных и коммунально-складских зонах в центре тепловых нагрузок.

Размеры земельных участков для отдельно стоящих котельных, размещаемых в районах жилой застройки, следует принимать по [таблице 40](#) Региональных нормативов градостроительного проектирования Курской области, утвержденных постановлением Администрации Курской области от 15.11.2011 №577-па .

Максимально допустимый уровень территориальной доступности объектов теплоснабжения не нормируется.

Раздел X. Объекты газоснабжения

Глава 14. Расчетные показатели минимально допустимого уровня территориальной обеспеченности и максимально допустимого уровня территориальной доступности объектов газоснабжения для населения Бобравского сельсовета

Таблица 19 – Расчетные показатели минимально допустимого уровня обеспеченности объектами газоснабжения

Наименование норматива, (потребители ресурса)	Единица измерения	Величина	Обоснование
Природный газ, при наличии централизованного горячего водоснабжения	м ³ / год на 1 чел.	120	Согласно СП 124.13330.2012 СП 42-101- 2003
Природный газ, при горячем водоснабжении от газовых водонагревателей	м ³ / год на 1 чел.	294	
При отсутствии всяких видов горячего водоснабжения (в сельской местности).	м ³ / год на 1 чел.	176	

Годовые расходы газа на нужды предприятий торговли, бытового обслуживания непромышленного характера и т. п. допускается принимать в размере до 5 % суммарного расхода теплоты на жилые дома.

Годовые расходы газа на нужды промышленных и сельскохозяйственных предприятий следует определять по объектам аналогам или на основе технологических норм расхода топлива (теплоты).

Годовые и расчетные часовые расходы теплоты на нужды отопления, вентиляции и горячего водоснабжения определяют в соответствии с указаниями СП 30.13330.2012, СП 60.13330.2012 и СП 124.13330.2012.

Максимально допустимый уровень территориальной доступности объектов газоснабжения не нормируется.

Раздел XI. Объекты водоснабжения

Глава 15. Расчетные показатели минимально допустимого уровня территориальной обеспеченности и максимально допустимого уровня территориальной доступности объектов водоснабжения для населения Бобравского сельсовета

Расчетное среднесуточное водопотребление населенных пунктов определяется как сумма расходов воды на хозяйственно-бытовые и питьевые нужды, нужды промышленных и сельскохозяйственных предприятий с учетом расходов воды на поливку.

Удельное хозяйственно-питьевое водопотребление в населенных пунктах определяется в соответствии с СП 30.13330.2010* "СНиП 2.04.01-85* Внутренний водопровод и канализация зданий", СП 42.13330.2011 Градостроительство. Планировка и застройка городских и сельских поселений.

Степень благоустройства районов жилой застройки	Удельное хозяйственно-питьевое водопотребление в населенных пунктах на одного жителя среднесуточное (за год), л/сут.
Застройка зданиями, оборудованными внутренним водопроводом и канализацией: без ванн	125□160
с ванными и местными водонагревателями	160□230
с централизованным горячим водоснабжением	230□350

Для районов застройки зданиями с водопользованием из водоразборных колонок удельное среднесуточное (за год) водопотребление на одного жителя следует принимать 30—50 л/сут.

Удельное водопотребление включает расходы воды на хозяйственно-питьевые и бытовые нужды в общественных зданиях (по классификации, принятой в СП 44.13330), за исключением расходов воды для домов отдыха, санаторно-туристских комплексов и пионерских лагерей, которые должны приниматься согласно СП 30.13330 и технологическим данным.

Количество воды на нужды промышленности, обеспечивающей население продуктами, и неучтенные расходы при соответствующем обосновании допускается принимать дополнительно в размере 10-20% суммарного расхода на хозяйственно-питьевые нужды населенного пункта.

Для районов (микрорайонов), застроенных зданиями с централизованным горячим водоснабжением, следует принимать непосредственный отбор горячей воды из тепловой сети в среднем за сутки 40% общего расхода воды на хозяйственно-питьевые нужды и в час максимального водозабора - 55% этого расхода. При смешанной застройке следует исходить из численности населения, проживающего в указанных зданиях.

Максимально допустимый уровень территориальной доступности объектов водоснабжения не нормируется.

Раздел XII. Объекты водоотведения

Глава 16. Расчетные показатели минимально допустимого уровня территориальной обеспеченности и максимально допустимого уровня территориальной доступности объектов водоотведения для населения Бобравского сельсовета

Проектирование систем канализации населенных пунктов следует производить в

соответствии с требованиями Водного кодекса Российской Федерации, СП 30.13330.2012, СП 32.13330.2012, СП 42.13330.2011, СанПиН 2.1.5.980-00.

СП 30.13330.2010* "СНиП 2.04.01-85* Внутренний водопровод и канализация зданий"

СП 32.13330.2012 Канализация. Наружные сети и сооружения.

СП 42.13330.2011 Градостроительство. Планировка и застройка городских и сельских поселений.

СанПиН 2.1.5.980-00 Гигиенические требования к охране поверхностных вод

СанПиН 2.2.1/2.1.1.1200-03 "Санитарно-защитные зоны и санитарная классификация предприятий, сооружений и иных объектов"

При проектировании стока поверхностных вод следует руководствоваться требованиями СП 32.13330.2012, СП 42.13330.2011, СанПиН 2.1.5.980-00.

Мощность объектов водоотведения определяется расчетным водопотреблением участков застройки с учетом особенностей рельефа.

При наличии канализационных стоков должны быть предусмотрены очистные сооружения.

Проекты канализации объектов разрабатываются одновременно с проектами водоснабжения с обязательным анализом баланса водопотребления и отведения сточных вод. При этом необходимо рассматривать возможность использования очищенных сточных и дождевых вод для производственного водоснабжения и орошения.

Максимально допустимый уровень территориальной доступности объектов водоотведения не нормируется.

Раздел XIII. Объекты, предназначенные для утилизации и переработки бытовых и промышленных отходов

Глава 17. Расчетные показатели минимально допустимого уровня обеспеченности и максимально допустимого уровня территориальной доступности объектов, предназначенных для утилизации и переработки бытовых и промышленных отходов

Нормативные требования к размещению полигонов твердых бытовых отходов (ТБО) установлены в соответствии с требованиями Федерального закона от 24.06.1998 № 89-ФЗ «Об отходах производства и потребления», СанПиН 2.1.7.1322-03 «Почва. Очистка населенных мест, отходы производства и потребления, санитарная охрана почвы. Гигиенические требования к размещению и обезвреживанию отходов производства и потребления», СП 2.1.7.1038-01 «Гигиенические требования к устройству и содержанию полигонов для твердых бытовых отходов», «Инструкции по проектированию, эксплуатации и рекультивации полигонов для твердых бытовых отходов», утвержденной Минстроем России от 02.11.1996.

Нормы накопления твердых бытовых отходов приведены в соответствии с СП 14.13330.2011 Градостроительство. Планировка и застройка городских и сельских населенных пунктов.

Конкретные нормы накопления твердых **БЫТОВЫХ** отходов по жилищному фонду, объектам социальной и производственной деятельности необходимо применять в соответствии с Региональными нормативами градостроительного проектирования, утвержденными Постановлением Администрации Курской области от 15.11.2011 № 577-па.

Бытовые отходы	Количество бытовых отходов, чел./год*	
	кг	л
Твердые:		
от жилых зданий, оборудованных водопроводом, канализацией, центральным отоплением и газом	190-225	900-1000
от прочих жилых зданий	300-450	1100-1500
Общее количество по городу с учетом общественных зданий	280-300	1400-1500
Жидкие из выгребов (при отсутствии канализации)	-	2000-3500
Смет с 1 м ² твердых покрытий улиц, площадей и парков	5-15	8-20

Таблица 21. - Размеры земельных участков предприятий и сооружений по обезвреживанию, транспортировке и переработке бытовых отходов

Предприятия и сооружения	Площади земельных участков на 1000 т бытовых отходов, га
Мусороперерабатывающие и мусоросжигательные предприятия мощностью, тыс. т в год:	
до 100	0,05
св. 100	0,05
Склады компоста	0,04
Полигоны*	0,02-0,05
Поля компостирования	0,5-1
Мусороперегрузочные станции	0,04
Сливные станции	0,02
Поля складирования и захоронения обезвреженных осадков (по сухому веществу)	0,3

* - наименьшие размеры площадей полигонов относятся к сооружениям, размещаемым на песчаных грунтах.

Услуги по вывозу твердых и жидких бытовых отходов должны оказываться в следующие сроки:

- не реже одного раза в три дня - при температуре воздуха до 14 °С;
- ежедневно - при температуре воздуха выше 14 °С;
- по мере накопления - нечистоты и помой неканализованных домовладений, крупногабаритные бытовые отходы.

Максимально допустимый уровень территориальной доступности объектов, предназначенных для утилизации и переработки бытовых и промышленных отходов, не нормируется.

Раздел XIV. Объекты, включая земельные участки, предназначенные для организации ритуальных услуг и содержания мест захоронения

Глава 18. Расчетные показатели минимально допустимого уровня обеспеченности и максимально допустимого уровня территориальной доступности объектов, предназначенных для организации ритуальных услуг и мест захоронения

Нормативные требования к размещению кладбищ и показатели минимально допустимого уровня обеспеченности земельными участками, предназначенными для организации ритуальных услуг и содержания мест захоронения, устанавливаются в соответствии с СанПиН 2.1.2882-11 «Гигиенические требования к размещению, устройству и содержанию кладбищ, зданий и сооружений похоронного назначения», СП 42.13330.2011 "Градостроительство. Планировка и застройка городских и сельских поселений. Актуализированная редакция СНиП 2.07.01-89*".

Таблица 22. – Обеспеченность объектами, включая земельные участки, предназначенными для организации ритуальных услуг и содержания мест захоронения

Наименование объекта	Минимально допустимый уровень обеспеченности	
	Единица измерения	Величина
Кладбища традиционного захоронения	га на 1 тыс. чел.	0,24*
Кладбища урновых захоронений после кремации	га на 1 тыс. чел.	0,02
Бюро похоронного обслуживания	объект на поселение	1

*- также учитывается перспективный рост численности населения, коэффициент смертности, наличие действующих объектов похоронного обслуживания, норма земельного участка на одно захоронение.

Места захоронения эпизодически посещаются населением в целях почтения памяти, благоустройства участков и т.д., таким образом, их территориальная доступность не должна превышать 2 часа с использованием транспорта.

Раздел XV. Зоны рекреационного назначения

В состав зон рекреационного назначения могут включаться зоны в границах территорий, занятых городскими лесами, скверами, парками, садами, прудами, озерами, водохранилищами, пляжами, а также в границах иных территорий, используемых и предназначенных для отдыха, туризма, занятий физической культурой и спортом.

Глава 19. Расчетные показатели минимально допустимого уровня обеспеченности и максимально допустимый уровень территориальной доступности мест массового отдыха населения

Нормативные требования к размещению и параметрам зонам размещения мест массового отдыха населения приведены в соответствии с СП 42.13330.2011 (Актуализированная редакция СНиП 2.07.01-89* «Градостроительство. Планировка и застройка городских и сельских поселений», пп. 9.6, 9.25).

Таблица 23. - Обеспеченность и территориальная доступность мест массового отдыха населения

№ п/п	Наименование объекта	Минимально допустимый уровень обеспеченности		Максимально допустимый уровень территориальной доступности	
		Единица измерения	Величина	Единица измерения	Величина

1.	Объекты массового кратковременного отдыха	м ² на 1 посетителя	500 - 1000	мин	60
2.	Речные и озерные пляжи	м ² на 1 посетителя	8 (в зонах отдыха)	мин	60

Глава 20. Расчетные показатели минимально допустимого уровня обеспеченности и максимально допустимый уровень территориальной доступности озелененными территориями общего пользования

Нормативные требования к размещению и параметрам озелененных территорий общего пользования приведены в соответствии с СП 42.13330.2011 (Актуализированная редакция СНиП 2.07.01-89* «Градостроительство. Планировка и застройка городских и сельских поселений», пп. 9.13 – 9.15, 9.19), Правилами содержания и благоустройства территории _____ муниципального образования, утвержденными решением _____ муниципального образования от _____.

Таблица 24. - Расчетные показатели обеспеченности и территориальной доступности озелененных территорий общего пользования

№ п/п	Наименование объекта	Минимально допустимый уровень обеспеченности		Максимально допустимый уровень территориальной доступности	
		Единица измерения	Величина	Единица измерения	Величина
1.	Озелененные территории общего пользования (парки, скверы, бульвары)	м ² /чел.	8-10 (для малых городов), 12 (для сельских поселений)	мин	15 (для парков районного значения)

Глава 21. Расчетные показатели минимально допустимого уровня обеспеченности и максимально допустимого уровня территориальной доступности городских лесов

Режим использования городских лесов, лесопарков и зеленых зон установлен в соответствии с требованиями Лесного Кодекса РФ.

Нормативные требования к размещению и площади городских лесов, лесопарков и зеленых зон установлены в соответствии с СП 42.13330.2011 (Актуализированная редакция СНиП 2.07.01-89* «Градостроительство. Планировка и застройка городских и сельских поселений»), Постановления Правительства РФ от 14 декабря 2009 года №1007 «Об утверждении Положения об определении функциональных зон в лесопарковых зонах, площади и границ лесопарковых зон, зеленых зон».

Городские леса, зеленые зоны (включая лесопарковые зоны) относятся к защитным лесам. В защитных лесах запрещается осуществление деятельности, несовместимой с их целевым назначением и полезными функциями.

Изменение границ лесопарковых зон, зеленых зон и городских лесов, которое может привести к уменьшению их площади, не допускается.

Минимально допустимый уровень обеспеченности городскими лесами и максимально допустимый уровень их территориальной доступности не нормируется.

Приложение №6
Утверждены решением
Представительного Собрания
Беловского района Курской области
от 17 ноября 2017 г. № III-31/5

**МЕСТНЫЕ НОРМАТИВЫ ГРАДОСТРОИТЕЛЬНОГО
ПРОЕКТИРОВАНИЯ МУНИЦИПАЛЬНОГО ОБРАЗОВАНИЯ
«БОБРАВСКИЙ СЕЛЬСОВЕТ» БЕЛОВСКОГО РАЙОНА
КУРСКОЙ ОБЛАСТИ**

НОРМАТИВЫ ГРАДОСТРОИТЕЛЬНОГО ПРОЕКТИРОВАНИЯ

**Материалы по обоснованию расчетных показателей,
содержащихся в основной части нормативов
градостроительного проектирования**

2017

Содержание

Обозначение	Наименование	Примечание
	Содержание	2
	Состав документации	3
	Нормативно-правовая база	4
	Цели и задачи Местных нормативов градостроительного проектирования (МНГП)	7
	Расположение и природно-климатические условия поселения муниципального района Курской области	9
	Расположение в системе расселения и административно-территориальное устройство	9
	Природно-климатические условия	9
	Анализ планов и программ комплексного социально-экономического развития поселения муниципального района Курской области	10
	Система учреждений обслуживания	10
	Обоснование расчетных показателей, содержащихся в основной части Местных нормативов градостроительного проектирования	11
	Раздел I. Объекты муниципального жилищного фонда поселения муниципального района Курской области	11
	Раздел II. Объекты здравоохранения	12
	Раздел III. Объекты физической культуры и спорта	14
	Раздел IV. Объекты культуры и искусства	14
	Раздел V. Объекты образования	16
	Раздел VI. Объекты услуг общественного питания, торговли, бытового обслуживания и иных услуг для населения	19
	Раздел VII. Объекты автомобильного транспорта	20
	Раздел VIII. Объекты электроснабжения	22
	Раздел IX. Объекты теплоснабжения	23
	Раздел X. Объекты газоснабжения	24
	Раздел XI. Объекты водоснабжения	24
	Раздел XII. Объекты водоотведения	25
	Раздел XIII. Объекты, предназначенные для утилизации и переработки бытовых и промышленных отходов	26
	Раздел XIV. Объекты, включая земельные участки, предназначенные для организации ритуальных услуг и содержания мест захоронения	27
	Раздел XV. Объекты рекреационного назначения	28

Состав документации

Номер тома	Обозначение	Наименование	Примечание
1		Основная часть проекта. Правила и область применения	книга, 2 экз.
2		Материалы по обоснованию расчетных показателей, содержащихся в основной части нормативов градостроительного проектирования	книга, 2 экз.
		Материалы проекта, передаваемые заказчику на электронных носителях	
		CD – диск - в виде файлов в формате Acrobat Reader; - текстовые и табличные материалы в виде файлов в соответствующих форматах MS Office	2 диска

Проект выполнен в соответствии с действующими нормами, правилами и стандартами

Нормативно-правовая база

Федеральные законы

- ✓ Градостроительный кодекс Российской Федерации от 29 декабря 2004 года № 190-ФЗ;
- ✓ Земельный кодекс Российской Федерации от 25 октября 2001 года № 136-ФЗ;
- ✓ Жилищный кодекс Российской Федерации от 29 декабря 2004 года № 188-ФЗ;
- ✓ Водный кодекс Российской Федерации от 3 июня 2006 года № 74-ФЗ;
- ✓ Лесной кодекс Российской Федерации от 4 декабря 2006 года № 200-ФЗ;
- ✓ Федеральный закон от 14 марта 1995 года № 33-ФЗ «Об особо охраняемых природных территориях»;
- ✓ Федеральный закон от 12 января 1996 года № 8-ФЗ «О погребении и похоронном деле»;
- ✓ Федеральный закон от 24 июня 1998 года № 89-ФЗ «Об отходах производства и потребления»;
- ✓ Федеральный закон от 30 марта 1999 года № 52-ФЗ «О санитарно-эпидемиологическом благополучии населения»;
- ✓ Федеральный закон от 4 мая 1999 года № 96-ФЗ «Об охране атмосферного воздуха»;

- ✓ Федеральный закон от 10 января 2002 года № 7-ФЗ «Об охране окружающей среды»;
- ✓ Федеральный закон от 25 июня 2002 года № 73-ФЗ «Об объектах культурного наследия (памятниках истории и культуры) народов Российской Федерации»;
- ✓ Федеральный закон от 27 декабря 2002 года № 184-ФЗ «О техническом регулировании»;
- ✓ Федеральный закон от 6 октября 2003 года № 131-ФЗ «Об общих принципах организации местного самоуправления в Российской Федерации»;
- ✓ Федеральный закон от 8 ноября 2007 года № 257-ФЗ «Об автомобильных дорогах и о дорожной деятельности в Российской Федерации и о внесении изменений в отдельные законодательные акты Российской Федерации»;
- ✓ Федеральный закон от 4 декабря 2007 № 329 «О физической культуре и спорте»;
- ✓ Федеральный закон от 27 июля 2010 года № 190-ФЗ «О теплоснабжении»;
- ✓ Федеральный закон от 7 декабря 2011 года № 416-ФЗ «О водоснабжении и водоотведении».

Иные нормативные акты Российской Федерации

- ✓ Постановление Правительства Российской Федерации от 20 июня 2006 года № 384 «Об утверждении Правил определения границ зон охраняемых объектов и согласования градостроительных регламентов для таких зон»;
- ✓ Постановление Правительства Российской Федерации от 26 апреля 2008 года № 315 «Об утверждении Положения о зонах охраны объектов культурного наследия (памятников истории и культуры) народов Российской Федерации»;
- ✓ Постановление Правительства Российской Федерации от 14 декабря 2009 года № 1007 (ред. от 01.11.2012) «Об утверждении Положения об определении функциональных зон в лесопарковых зонах, площади и границ лесопарковых зон, зеленых зон»;
- ✓ Распоряжение Правительства Российской Федерации от 3 июля 1996 года № 1063-р «О социальных нормативах и нормах»;
- ✓ Распоряжение Правительства Российской Федерации от 19 октября 1999 года № 1683-р «О методике определения нормативной потребности субъектов Российской Федерации в объектах социальной инфраструктуры»;

✓ Распоряжение Правительства Российской Федерации от 21 июня 2010 года № 1047-р «О перечне национальных стандартов и сводов правил (частей таких стандартов и сводов правил), в результате применения которых на обязательной основе обеспечивается соблюдение требований Федерального закона «Технический регламент о безопасности зданий и сооружений»;

✓ Приказ Федерального агентства по техническому регулированию и метрологии от 1 июня 2010 года № 2079 «Об утверждении Перечня документов в области стандартизации, в результате применения которых на добровольной основе обеспечивается соблюдение требований Федерального закона от 30 декабря 2009 года № 384-ФЗ «Технический регламент о безопасности зданий и сооружений».

Законодательные и нормативные акты Курской области

- ✓ Закон Курской области от 01.12.2004 № 60-ЗКО «О границах муниципальных образований Курской области»
- ✓ Закон Курской области от 31.10.2006 № 76-ЗКО «О градостроительной деятельности в Курской области»;
- ✓ Закон Курской области от 22 ноября 2007 года № 118-ЗКО «Об особо охраняемых природных территориях Курской области».

Строительные нормы и правила (СНиП). Своды правил по проектированию и строительству (СП)

Свод правил СП 42.13330.2011 «СНиП 2.07.01-89*. Градостроительство. Планировка и застройка городских и сельских поселений». Актуализированная редакция СНиП 2.07.01-89*», утвержденный приказом Министерства регионального развития Российской Федерации от 28 декабря 2010 г. №820;

Методические рекомендации по развитию сети образовательных организаций и обеспеченности населения услугами таких организаций, включающие требования по размещению организаций сферы образования, в том числе в сельской местности, исходя из норм действующего законодательства Российской Федерации, с учетом возрастного состава и плотности населения, транспортной инфраструктуры и других факторов, влияющих на доступность и обеспеченность населения услугами сферы образования, утвержденными заместителем Министра образования и науки Российской Федерации А.А.Климовым 4 мая 2016 г. №АК-15/02вн;

Методические рекомендации по развитию сети медицинских организаций государственной системы здравоохранения и муниципальной системы здравоохранения, утвержденные приказом Министерства здравоохранения Российской Федерации от 8 июня 2016 года № 358;

Методические рекомендации по развитию сети организаций сферы физической культуры и спорта и обеспеченности населения услугами таких организаций, утвержденные Приказом Министерства спорта Российской Федерации от 25 мая 2016 г. №586.

Правила создания, охраны и содержания зеленых насаждений в городах Российской Федерации, утвержденные Приказом Госстроя России от 15.12.1999 N 153. МДС 13-5.2000.

СанПиН 42-128-4690-88. Санитарные правила содержания территорий населенных мест.

СанПиН 2.1.2882-11. Гигиенические требования к размещению, устройству и содержанию кладбищ, зданий и сооружений похоронного назначения.

СП 2.1.7.1038-01. Гигиенические требования к устройству и содержанию полигонов для твердых бытовых отходов.

СП 131.13330.2012 Строительная климатология. Актуализированная редакция СНиП 23-01-99*.

Цели и задачи Местных нормативов градостроительного проектирования (МНГП)

Местные нормативы градостроительного проектирования Бобравского сельсовета Беловского района Курской области разрабатываются в целях обеспечения благоприятных условий жизнедеятельности человека, путем установления совокупности расчетных показателей минимально допустимого уровня обеспеченности объектами местного значения, относящимися к областям, предусмотренным частью 4 статьи 29.2. Градостроительного кодекса Российской Федерации №190-ФЗ от 29.12.2014г. и статьей 16 Закона Курской области от 31.10.2006 № 76-ЗКО «О градостроительной деятельности в Курской области», населения Бобравского сельсовета и расчетные показатели максимально допустимого уровня территориальной доступности таких объектов для населения Бобравского сельсовета.

Согласно части 4 статьи 29 Градостроительного Кодекса РФ, нормативы градостроительного проектирования поселения, городского округа устанавливают совокупность расчетных показателей минимально допустимого уровня обеспеченности объектами местного значения поселения, городского округа, относящимися к областям, указанным в пункте 1 части 5 статьи 23 Градостроительного Кодекса РФ, объектами благоустройства территории, иными объектами местного значения поселения, городского округа и расчетных показателей максимально допустимого уровня территориальной доступности таких объектов для населения поселения, городского округа.

Нормируемыми объектами местного значения являются объекты местного значения поселения, городского округа, относящиеся к следующим областям:

- а) электро-, тепло-, газо- и водоснабжение населения, водоотведение;
- б) автомобильные дороги местного значения;
- в) физическая культура и массовый спорт, образование, здравоохранение, утилизация и переработка бытовых и промышленных отходов (с 01.01.2016 – обработка, утилизация, обезвреживание, размещение твердых коммунальных отходов) в случае подготовки генерального плана городского округа;
- г) иные области в связи с решением вопросов местного значения поселения, городского округа.

Законом Курской области от 31.10.2006 №76-ЗКО «О градостроительной деятельности в Курской области» статья 16 установлены объекты местного значения для поселения.

К объектам местного значения, подлежащим отображению на схеме территориального планирования муниципального района, генеральном плане поселения, генеральном плане городского округа, относятся:

- 1) объекты, находящиеся в собственности муниципального образования;
- 2) объекты водоотведения, электро-, тепло-, газо-, водоснабжения населения муниципального образования;
- 3) автомобильные дороги и сооружения на них в границах муниципального образования;
- 4) объекты капитального строительства, реконструкция, капитальный ремонт которых будет предусмотрен за счет или с участием средств местного бюджета или

строительство которых необходимо для осуществления полномочий по вопросам местного значения, определенных федеральным законодательством.

Федеральным законом "Об общих принципах организации местного самоуправления в Российской Федерации" от 06.10.2003 г. №131-ФЗ установлены вопросы местного значения городского, сельского поселения.

В данном проекте Местных нормативов градостроительного проектирования Бобравского сельсовета определены расчетные показатели минимально допустимого уровня обеспеченности и максимально допустимого уровня территориальной доступности объектов местного значения, соответствующих законодательству и требованиям технических регламентов.

Основными задачами проекта МНГП являются:

- 1) проведение комплексного анализа территории муниципального образования;
- 2) расчет с учетом проведенного анализа:
 - показателей минимально допустимого уровня обеспеченности населения муниципального образования объектами местного значения,
 - показателей территориальной доступности таких объектов для населения муниципального образования;
- 3) установление правил и области применения расчетных показателей, содержащихся в основной части местных нормативов градостроительного проектирования, в целях создания нормативных показателей градостроительного проектирования для подготовки документов территориального планирования, градостроительного зонирования и документации по планировке территорий.

Расположение и природно-климатические условия Бобравского сельсовета Беловского района Курской области

Расположение в системе расселения и административно-территориальное устройство

Таблица 1 – Сведения о населенных пунктах муниципального образования «Бобравский сельсовет»

№ п/п	Населенный пункт	Население на 01.01.2017 г.	Расстояние до Центра МО, км.
1	с.Бобрава	590	10
2	с. Гочево	224	16
3	х. Ивановский	81	6
4	д. Стригослы	57	22
	Всего по поселению	952	

Природно-климатические условия

1.3 Природные условия и ресурсы.

Климатическая характеристика.

Климат сельсовета так же как Беловского района и всей Курской области, умеренно-континентальный с четко выраженными сезонами года. Характеризуется теплым летом, умеренно холодной с устойчивым снежным покровом зимой и хорошо выраженными, но менее длительными переходными периодами – весной и осенью.

Основные климатические характеристики и их изменение определяются влиянием общих и местных факторов: солнечной радиации, циркуляции атмосферы и

подстилающей поверхности. Рассматриваемая территория находится под воздействием воздушных масс Атлантики, Арктического бассейна, а также масс, сформировавшихся над территорией Европы. В конце лета – начале осени, нередко во второй половине зимы и весной, преобладает западный тип атмосферной циркуляции, сопровождающийся активной циклонической деятельностью, значительными осадками, положительными аномалиями температуры воздуха зимой и отрицательными летом.

Зима (декабрь - февраль) умеренно-холодная, с преобладанием облачной погоды. Характерны устойчивые морозы в пределах от -5 до -12°C. В январе и феврале морозы в отдельные периоды достигают -25, -30°C. Ежемесячно от 3 до 6 раз бывают кратковременные оттепели, нередко сопровождаемые гололедом. Осадки выпадают в виде снега (от 12 до 16 снегопадов ежемесячно). Устойчивый снежный покров образуется в конце ноября, мощность его к концу зимы достигает 0,2 - 0,6 м. Метели бывают от 2 до 7 раз в месяц. Дней с туманом 6 - 10 в месяц. Грунты к концу зимы промерзают на глубину 0,6 - 0,8 м.

Весна (март - май) прохладная, с неустойчивой погодой. Характерны периодические похолодания, во время которых температура воздуха ночью, даже в мае, иногда опускается до 0°C и ниже. Осадки выпадают преимущественно в виде дождей. В первой половине апреля еще возможны снегопады. Снежный покров обычно сходит к середине апреля.

Лето (май - август) умеренно-теплое около половины дней за сезон - ясные и малооблачные. Температура воздуха днем 16 - 20°C (в июле иногда повышается до 28 - 30°), ночью 10 - 15°C. Летом выпадает наибольшее в году количество осадков (дней с дождем 13 - 15 ежемесячно). Характерны кратковременные ливни, иногда с грозами, но бывают также и затяжные моросящие дожди, особенно во второй половине лета.

Осень (сентябрь-ноябрь) до конца сентября сравнительно теплая, с преобладанием малооблачной погоды. В октябре погода становится прохладной, пасмурной; по ночам в это время бывают регулярные заморозки. В ноябре наступает резкое похолодание. Осадки в сентябре и октябре выпадают главным образом в виде затяжных моросящих дождей; в ноябре - дожди чередуются со снегопадами. Дней с туманом 4 - 8 ежемесячно.

В таблице ниже представлены климатические характеристики температурного режима.

Таблица. Климатические характеристики.

Параметры	Показатели
Абсолютная минимальная температура, °С	- 26
Абсолютная максимальная температура, °С	+ 32
Средняя температура отопительного периода, °С	- 1,9
Продолжительность отопительного периода, суток	198
Средняя температура воздуха наиболее теплого периода, °С	+ 18
Средняя температура воздуха наиболее холодного периода, °С	- 8,2

Осадки. По количеству выпадающих осадков территория относится к зоне достаточного увлажнения. За год в среднем за многолетний период выпадает 584 мм осадков.

Большая часть осадков - 370 мм приходится на теплый период года и 185 мм – на холодный. В годовом ходе месячных сумм осадков максимум наблюдается в июле (в среднем 76 мм осадков), минимум - в марте (45 мм осадков). Обычно две трети осадков выпадает в теплый период года (апрель - октябрь) в виде дождя, одна треть - зимой в виде снега.

Среднегодовая температура воздуха +4,9°C. Продолжительность безморозного периода 151 день, общий вегетационный период - 182 дня.

Осадки, выпадающие в твердом виде с ноября по март, образуют снежный покров. Образование устойчивого снежного покрова обычно начинается на севере района 28 ноября и заканчивается на юге 7 декабря. Максимальная высота снежного покрова отмечается в конце февраля и изменяется по территории от 19 до 33 см, в отдельные многоснежные годы она может достигать 50 см на юге и 70 см на севере парка, а в малоснежные зимы - не превышать 5 см. Число дней со снежным покровом - 130-145.

Средняя дата образования устойчивого снежного покрова – 29 ноября, а разрушения – 6 апреля. Среднее число дней со снежным покровом равно 139. Высота снежного покрова в среднем составляет 47 см, в отдельные годы доходит до 70 см. Максимальной высоты снежный покров достигает в конце февраля – начале марта. Число дней с относительной влажностью воздуха 80% и более за год составляет 125-133.

Ветры в течение года переменных направлений (западные, юго-западные); их преобладающая скорость 2 - 5 м/с.

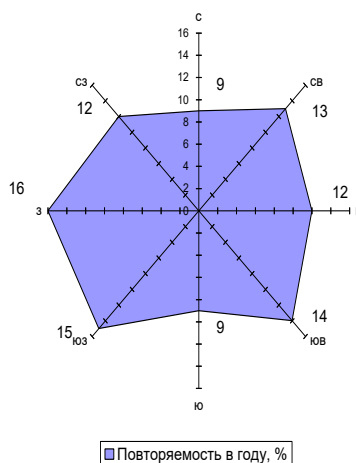


Рис. Среднегодовая повторяемость (%) направлений ветра по кварталам.

Самые ветреные месяцы со средней скоростью ветра более 4,0 м/с – это период с ноября по март включительно. Наименьшие скорости ветра отмечаются в августе. Максимальные скорости ветра в зимний период фиксируются при ветрах южных и юго-западных направлений (19 м/сек), в летний период – при ветрах северо-западного и западного направления (18 м/сек).

Таблица. Скорость ветра.

Скорость ветра возможна 1 раз	Показатель
в год	18 м/сек;
в 5 лет	21 м/сек;
в 10 лет	22 м/сек;
в 15 лет	23 м/сек;
в 20 лет	24 м/сек.

Ветровой режим оказывает существенное влияние на перенос и рассеивание загрязняющих веществ. Особенно это относится к ветрам со скоростью 0-1 м/сек. На рассматриваемой территории повторяемость ветров этой градации в среднем за год составляет 25-30%. Увеличение повторяемости слабых ветров и штилей отмечается в летние месяцы, достигая максимума в августе.

Потенциал загрязнения атмосферы (ПЗА) характеризуется как умеренный. Повышенный уровень загрязнения атмосферного воздуха, обусловленный метеорологическими условиями может отмечаться летом и зимой.

Гидрография и ресурсы поверхностных вод.

Гидрографическая сеть Бобравского сельсовета представлена рекой Псёл (бассейн р. Днепр).

Псёл — левый приток Сейма. Длина реки 59 км. Расчленена старицами и протоками, в среднем и нижнем течении местами заболочена. Течение спокойное, его скорость до 2 км/ч. Уклон реки — 0,23 м/км. Русло сильно извилисто. Глубина реки до 2 метров. В то же время в верхнем и среднем течении часто встречаются мелководные участки. Дно песчаное, на разливах илистое. Покрывается льдом в начале декабря и вскрывается в конце марта. Питание реки преимущественно снеговое и меньше — грунтовыми (30—35 %) и дождевыми (10—20 %). Особенностью режима рек является высокое весеннее половодье, продолжающееся 20—30 дней, и низкий уровень летом и зимой. Обычно реки области вскрываются в конце марта — начале апреля. Наиболее низкий, так называемый меженный уровень воды наступает в августе-сентябре.

Гидрография определяет местный базис эрозии, влияет на уровень грунтовых вод. Поймы луговые, поросшие кустарниками.

Вода используется для сельскохозяйственных, бытовых и промышленных нужд. Вдоль русла реки расположены многочисленные сельскохозяйственные земли.

Почвы.

Почвы на территории представлены: черноземами 75,7 %, серыми лесными - 21,5%, пойменными, луговыми и крутых балочных склонов по 1%. По механическому составу преобладают тяжелосуглинистые 80 % и среднесуглинистые почвы - 12,8 %, легкосуглинистые занимают 3,5 %, супесчаные -2%, глинистые -1,6 %. Содержание гумуса в почвах - 3,6 %.

В структуре почвенного покрова по механическому составу преобладают типичные среднемошные, средние и тяжелосуглинистые черноземы, в различной степени смытые. Небольшой процент составляют супесчаные и песчаные почвы.

Черноземы типичные, карбонатные и луговые приурочены к плато и пологим склонам. Они являются самыми плодородными, имеют большую мощность гумуса, хорошо выраженную зернистую структуру.

Все почвы слабосмытые, приурочены к пологим и покатым склонам водоразделов. Дерново-слабоподзолистые почвы высоких выположенных вершин водоразделов по естественной производительности несколько ниже (70—80 баллов), однако условия их обработки лучше. Смыв почв значительно ниже. Эрозионные процессы менее развиты. Для поддержания плодородия этих почв необходимо проведение простейших агрохимических противоэрозионных мероприятий.

В долинных комплексах наиболее плодородны пойменные дерновые и луговые почвы (до 100 баллов), но небольшая мощность почвенного профиля обуславливает осторожное их использование, особенно для пропавших культур. Они могут служить базой для возделывания кормовых травосмесей.

Почвы с низким плодородием дерново-сильноподзолистые, типичные подзолы на песках и торфяно-глеевые занимают в пределах сельсовета небольшие площади по долине реки. Их плодородие не превышает 50 баллов. При их использовании необходимо внесение повышенных доз, органических удобрений и в ряде случаев осушение.

Большая часть территории, за исключением вершинных частей водоразделов и пойм, представляет собой склонные участки, расчлененные долиной реки, ручьев,

оврагов. Эрозионные процессы развития здесь могут быть усилены в результате неправильной обработки земель. Для снижения интенсивности процессов смыва необходимо применение почвенных севооборотов, распашка и обработка земель поперек склонов, прерывистое бороздование и обваловывание зяби и паров. На крутых склонах и у вершин оврагов залужение и лесонасаждения, регулирование выпаса скота на эродированных землях.

В соответствии с природно-климатическими и почвенными условиями пашня используется для выращивания зерновых культур, сахарной свеклы, подсолнечника, картофеля, овощей и кормовых культур. Естественные кормовые угодья используются для выпаса скота, заготовок сена, сенажа и силоса.

Гидрогеологические условия.

Гидрогеологические условия для строительного освоения на большей части территории сельсовета благоприятные, грунтовые воды залегают на глубине 5-6 м. Наиболее высокие уровни отмечены на поймах рек и по днищам оврагов с водотоками, где они фиксируются на глубинах 0-5 м.

Водоснабжение хозяйственно-питьевое и техническое осуществляется из подземных источников. В пределах сельсовета имеются следующие водоносные комплексы и горизонты:

1. Воды современных аллювиальных отложений – используются шахтными колодцами сельских поселений, дебит около 0,1 л/сек. Горизонт не защищен с поверхности. Использование этих вод рекомендовано для технических нужд.

2. Воды палеогенового горизонта, заключенные в мелких песках, обладают низкой водоотдачей. Для водоснабжения горизонт может быть рекомендован только для использования шахтными колодцами.

3. Водоносный горизонт, заключенный в верхнемеловых отложениях сантонского яруса, является ближайшим к поверхности земли и наиболее мощным. На возвышенностях он менее водообилен, в долине к Сейму водообильность увеличивается. Удельные дебиты скважин изменяются от 0,1-0,8 до 25 л/сек. Возможная производительность групповых водозаборов 50-200 л/сек.

4. Сенман-нижнемеловой водоносный горизонт распространен повсеместно. Кровля его от 100 до 150 м. Средняя мощность горизонта 30-40 м. Величина напора достигает 60-80 м. Удельные дебиты от 0,1 до 3,3 л/сек, достигая иногда 8,2 л/сек, дебиты одиночных скважин в среднем 10-15 л/сек. Возможная производительность групповых водозаборов 200-500 л/сек.

5. Юрско-девонский водоносный горизонт вскрывается на глубине 200 и более метров. Дебиты скважин могут достигать до 20 л/сек. Строительство групповых водозаборов не целесообразно ввиду очень глубокого задевания горизонта.

Для централизованного водоснабжения в сельсовете рекомендуются использование водоносных горизонтов как верхнемелового, так и сенман-нижнемелового. Для крупного водопотребления рекомендуется их совместное использование, где возможен водоотбор до 1000 л/сек.

Воды всех горизонтов в целом удовлетворяют требованиям ГОСТа Р 51232-98 «Вода питьевая».

Растительный мир.

Территория муниципального образования «Бобравский сельсовет», как и всей Курской области, находится в поясе умеренно-континентального климата в пределах лесостепной зоны, в благоприятных климатических условиях для ведения эффективного сельскохозяйственного производства.

На территории сельсовета лесов нет, существуют несколько урочищ, которые в основном сосредоточены в пойме реки. Лесное хозяйство в основном имеет почвозащитное значение, имеются полезащитные лесополосы, а также насаждения по оврагам и балкам.

Луговые формации развиты по поймам рек, где господствуют злако-разнотравные сообщества с ценными кормовыми травами, овсяницей, тимофеевкой, клевером, люцерной. По лесорастительному районированию территория поселения относится к степной зоне Европейской степной области.

- Из луговой растительности известны мятник луговой, одуванчик, подорожник, типчак, полынь, шалфей, погребок, чемерица, щавель кислый и конский и другие травы.

- Среди болотной и водной растительности преобладает камыш, тростник, рогоз, хвощ, стрелолист, осока, ситник, кувшинка, ряска, манник водяной и кукушкин лён.

- По днищам и склонам балок распространены суходольные луга. Луговая растительность - ценная кормовая база для молочного животноводства.

- Флора района богата ценными лекарственными растениями: зверобоем, ландышем, подорожником, тысячелистником, ромашкой, шиповником, васильком, чистотелом, бессмертником, аиром, валерьяной, душицей. Они издавна используются в народной и научной медицине.

-

Геологическая характеристика.

Геологическое строение в пределах активной зоны (до базиса эрозии) характеризуется четвертичными отложениями, залегающими на коренных породах палеогена, неогена, верхнего и нижнего мела, девона и карбона. Кристаллический фундамент залегает на глубине 300-370 м.

По условиям поверхностного строительства на территории сельсовета выделены три инженерно-геологических комплекса, объединяющих поверхностные внеледниковые отложения и являющихся средой развития преимущественно эрозионных процессов, суффозии, просадок.

Аллювиальный четвертично-современный комплекс объединяет породы, слагающие речные и овражно-балочные поймы. Представлен переслаивающимися песчаными и глинистыми породами с линзами гравийного материала. Мощность комплекса находится в пределах 1-20 м. С данным комплексом связаны процессы заболачивания и боковой речной эрозии.

Аллювиальный средне-верхнечетвертичный инженерно-геологический комплекс объединяет породы, слагающие надпойменные террасы. Представлен комплекс переслаивающимися песчаными и глинистыми породами с прослоями гравия. Глинистые отложения представлены преимущественно пылеватыми суглинками, реже супесями и глинами, обычно в пластичной консистенции. К данному комплексу приурочены процессы боковой речной эрозии, заболачивания, просадочные явления на вторых надпойменных террасах.

Комплекс нерасчлененных покровных отложений распространен сплошным чехлом на водораздельных пространствах, склонах долин водотоков и местами на

высоких надпойменных террасах. Комплекс представлен преимущественно пылеватыми и лессовидными суглинками, реже глинами, супесями и лёссами. Мощность комплекса от 1 до 30 м в среднем составляя 5-10 м. При замачивании породы комплекса склонны к просадкам, легко подвергаются размыву с образованием оврагов, суффозионных провалов, просадочных воронок.

Породы коренной основы, подверженные воздействию ЭГП, на территории сельсовета объединены в два инженерно-геологических комплекса. Генетические типы проявленных здесь процессов – линейная эрозия, карстово-суффозионные процессы.

Турон-маастрихтский инженерно-геологический комплекс. Залегает на глубине 10-15 м. Литологические разности комплекса представлены мелом, мергелем и песком. Мощность комплекса составляет 30-45 м. Характерной особенностью описываемого комплекса является наличие в нем верхней и нижней трещиноватых зон. В пределах этих зон мело-мергельные отложения часто подвержены проявлению карстово-суффозионных процессов. Карсто-суффозионные воронки чаще приурочены к коренным склонам долин и нередко заполнены песчаным материалом.

Наиболее возвышенные участки надпойменных террас сложены породами палеогенового инженерно-геологического комплекса. В верхней и нижней части разреза комплекс представлен, в основном, песками с прослоями песчаников и глин. В средней части обычно преобладают глины с прослоями мергелей. Мощность комплекса изменяется от 2-3 м до 40 м. С породами комплекса связано появление мелких оползневых подвижек и интенсивное развитие эрозионных процессов, выражающихся в образовании густой овражно-балочной сети.

Комплексы являются средой развития преимущественно эрозионных процессов, суффозии, просадок, плоскостного смыва.

Рельеф.

Территория сельсовета расположена в лесостепной зоне, надпойменных террасах реки Псёл (бассейн р. Днепр), в зоне водосбора реки и её притоков. Местность с довольно незначительным перепадом высот, в отметках 142.4 на уровне меженя р. Псёл – 233.2, с крутыми северными надпойменными террасами долины реки.

Основные черты рельефа были заложены в дочетвертичное, палеогеннеологическое время. Значительную корректировку рельефа произвели ледниковые процессы. Поверхность представляет холмистую равнину, изрезанную оврагами и балками, с небольшими зонами аллювиально - водноледниковой аккумуляции вдоль речных долин. В зависимости от степени расчленённости, литологического состава четвертичных и коренных пород выделено восемь типов ландшафтов.

Здесь сильно развита водная эрозия почв, происходит иссушение почв из-за потери осадков в результате поверхностного стока, что ухудшает сельскохозяйственное использование земель.

Днища балок ясно выражены, часто размывы. Переход склонов водоразделов в поймы реки и ручьев резкий.

Микрорельеф на водоразделах выражен незначительно, на надпойменных террасах встречаются суффозионные просадки.

Полезные ископаемые.

На территории залегают большие запасы торфа, глины, мела, песков, строительных и кварцевых песчаников. Пески, залегающие на территории, относятся к палеогеновым и неогеновым кварцевым, большей частью мелкозернистым, часто ожелезнены и имеют различную окраску. Четвертичные пески возникли как речные

отложения и обнаружены на пойме и в песчано-надпойменной террасе рек.

Инженерно-строительная характеристика.

По инженерной характеристике муниципальное образование можно условно разделить на 2 группы территорий. Каждая из них имеет собственные природные характеристики, определяющие различную степень их благоприятности для нового строительного освоения и охраны геологической среды.

Первая группа - территории неблагоприятные для строительства. Неблагоприятными для строительства в границах поселения являются территории транспортной и инженерной инфраструктуры, зеленых насаждений общего пользования, санитарно-защитных зон объектов, водоохраных зон, а также другие земли, не подлежащие застройке.

Вторая группа – территории благоприятные для строительства. Это вся остальная территория Бобравского сельсовета. Гидрогеологические условия здесь благоприятны для строительства, так как подземные воды вскрываются на глубинах более 2 м. Физико-геологические явления отсутствуют, но могут проявиться в виде просадок при длительном замачивании лессовидных грунтов в струйчатом размыве незакрепленных откосов дорог, склонов.

По схематической карте климатического районирования для строительства на территории России, Бобравский сельсовет отнесен к району – II, подрайону – ПВ.

С учетом вышеизложенного можно сделать вывод, что территория сельсовета является благоприятной для строительства.

Социально-демографический состав и плотность населения на территории Бобравского сельсовета Беловского района Курской области

Таблица 3 – Динамика численности населения населенных пунктов Бобравского поселения (на начало года)

Нас.пункт/год	2013 г.	2014 г.	2015	2016	2017
1	2	3	4	5	6
с.Бобрава	607	604	592	579	590
с. Гочево	245	240	236	230	224
х. Ивановский	83	85	83	81	81
д. Стригослы	77	75	70	64	57
Всего по поселению	1012	1004	981	954	952

Плотность населения на 01.01.2014 год рассчитывается по данным госстатистики о численности населения и данным о площади населенных пунктов в границах кадастровых кварталов.

Система учреждений обслуживания

Как правило, социально-культурные объекты размещают по принципу *ступенчатости*. Ступени определяются частотой пользования населением различными видами услуг или частотой спроса. Различают учреждения повседневного пользования (иногда в их составе особо выделяют учреждения первичного обслуживания), периодического (два-три раза в неделю) и эпизодического (два-три раза в месяц) пользования.

Учреждения повседневного пользования размещают в микрорайонах из расчета 5-7 минут ходьбы от наиболее удаленных жилых домов, что соответствует радиусу доступности порядка 500 м. В условиях низкой плотности населения данный радиус может быть увеличен до 1000 - 3000 м. Определенные объекты могут находиться в пределах транспортной доступности.

Учреждения периодического пользования располагают на обособленных участках жилых районов из расчета пешеходной доступности или затрат времени на проезд в общественном транспорте (включая подход к остановке) не более 15 мин, что отвечает радиусу доступности примерно 1500 м. В условиях низкой плотности населения данный радиус может быть увеличен до 60-минутной транспортной доступности.

Учреждения эпизодического пользования размещают на обособленных участках планировочных районов и в районном центре. Население пользуется этими учреждениями, приезжая в них на личном или общественном транспорте. Время, затрачиваемое на поездки, обычно строго не лимитируется, однако при их размещении стремятся исходить из 60-минутной доступности.

Учреждения повседневного пользования (детские сады, общеобразовательные школы, аптеки, фельдшерско-акушерские пункты, магазины, предприятия бытового обслуживания) размещаются в каждом населенном пункте, при очень низкой плотности населения – в соседнем населенном пункте, или административном центре поселения. Учреждения периодического пользования (больничные учреждения, учреждения культуры и искусства) размещаются как в населенных пунктах, так и в административном центре поселения. Учреждения эпизодического пользования преимущественно размещаются в районном центре обслуживания.

Обоснование расчетных показателей, содержащихся в основной части Местных нормативов градостроительного проектирования

Раздел I. Объекты муниципального жилищного фонда Бобравского сельсовета Беловского района Курской области

Глава 1. Расчетный показатель минимально допустимого уровня обеспеченности жилыми помещениями муниципального жилищного фонда Бобравского сельсовета, предоставляемыми по договорам социального найма

В соответствии с ч. 1 ст. 50 Жилищного кодекса Российской Федерации нормой предоставления площади жилого помещения по договору социального найма (далее по тексту настоящей главы - норма предоставления) является минимальный размер площади жилого помещения, исходя из которого, определяется размер общей площади жилого помещения, предоставляемого по договору социального найма.

Согласно ч. 2 ст. 50 Жилищного кодекса Российской Федерации, норма предоставления устанавливается органом местного самоуправления в зависимости от достигнутого в соответствующем муниципальном образовании уровня обеспеченности

жилыми помещениями, предоставляемыми по договорам социального найма, и других факторов.

Учетной нормой площади жилого помещения (далее по тексту настоящей главы – учетная норма) является минимальный размер площади жилого помещения, исходя из которого, определяется уровень обеспеченности граждан общей площадью жилого помещения в целях их принятия на учет в качестве нуждающихся в жилых помещениях.

В соответствии с ч. 5 ст. 50 Жилищного кодекса Российской Федерации учетная норма устанавливается органом местного самоуправления. Размер такой нормы не может превышать размер нормы предоставления, установленной данным органом.

Глава 2. Расчетный показатель минимально допустимого уровня обеспеченности служебными жилыми помещениями специализированного муниципального жилищного фонда Бобравского сельсовета

Минимальная общая площадь служебного жилого помещения специализированного жилищного фонда не должна быть меньше минимальной общей площади жилого помещения, предоставляемого по договору социального найма.

Глава 3. Расчетный показатель минимально допустимого уровня обеспеченности жилыми помещениями в общежитиях, относящихся к специализированному муниципальному жилищному фонду Бобравского сельсовета

Согласно ч.1 ст. 105 Жилищного кодекса Российской Федерации, жилые помещения в общежитиях предоставляются из расчета не менее шести квадратных метров жилой площади на одного человека.

Глава 4. Расчетный показатель минимально допустимого уровня обеспеченности жилыми помещениями маневренного фонда специализированного муниципального жилищного фонда Бобравского сельсовета

Минимальная площадь жилого помещения в маневренном фонде установлена в соответствии с ч. 1 ст. 106 Жилищного кодекса Российской Федерации.

В соответствии со ст. 95 Жилищного кодекса Российской Федерации жилые помещения маневренного фонда предназначены для временного проживания:

- 1) граждан в связи с капитальным ремонтом или реконструкцией дома, в котором находятся жилые помещения, занимаемые ими по договорам социального найма;
- 2) граждан, утративших жилые помещения в результате обращения взыскания на эти жилые помещения, которые были приобретены за счет кредита банка или иной кредитной организации либо средств целевого займа, предоставленного юридическим лицом на приобретение жилого помещения, и заложены в обеспечение возврата кредита или целевого займа, если на момент обращения взыскания такие жилые помещения являются для них единственными;
- 3) граждан, у которых единственные жилые помещения стали непригодными для проживания в результате чрезвычайных обстоятельств;
- 4) иных граждан в случаях, предусмотренных законодательством.

Расчетные показатели максимально допустимого уровня территориальной доступности объектов муниципального жилищного фонда Бобравского сельсовета.

Максимально допустимый уровень территориальной доступности муниципального жилищного фонда не нормируется.

УЧРЕЖДЕНИЯ И ПРЕДПРИЯТИЯ ОБСЛУЖИВАНИЯ

Размещение учреждений и предприятий по обслуживанию следует предусматривать в общественных центрах в увязке с сетью общественного пассажирского транспорта.

Раздел II. Объекты здравоохранения

Глава 5. Расчетные показатели минимально допустимого уровня обеспеченности и максимально допустимого уровня территориальной доступности объектов здравоохранения местного значения для населения Бобравского сельсовета

Таблица 5 – Обоснование расчетных показателей минимально допустимого уровня обеспеченности объектами здравоохранения

Наименование объектов	Единица измерения	Величина	Обоснование
Амбулаторно-поликлинические учреждения	Посещений в смену на 1 тыс. чел.	18,15	Социальные нормативы и нормы, утвержденные Распоряжением Правительства РФ от 03.07.1996 г. №1063-р (в редакции от 26.01.2017)
Больничные учреждения	Коек на 1 тыс. чел.	13,47	
Станции скорой медицинской помощи	Специальный автомобиль	1 на 10 тыс. чел	Социальные нормативы и нормы, утвержденные Распоряжением Правительства РФ от 03.07.1996 г. №1063-р (в редакции от 26.01.2017)
Аптеки	Объект	1 на 6,2 тыс. чел. - в сельских насел. пунктах 1 на 10 тыс. чел. – в городах до 50 тыс. чел	
Выдвижные пункты скорой медицинской помощи	Специальный <u>автомобиль</u> мин	1 на 5 тыс чел. сельского <u>поселения</u> 30	СП 42.13330.2011 Градостроительство. Планировка и застройка городских и сельских населенных пунктов
Фельдшерско-акушерские пункты	Объект	1 на населенный пункт, либо 1 на несколько населенных пунктов при территориальной близости таких населенных пунктов, при численности населения 0,3 - 0,7 тыс.чел	Не установлены

Расчет вместимости данных учреждений производится по заданию на проектирование, определяемому органами здравоохранения. Амбулаторно-

поликлинические и больничные учреждения целесообразно размещать на группу населенных пунктов в поселениях с малочисленными населенными пунктами. Участковая больница, расположенная в городском или сельском поселении, обслуживает комплекс сельских поселений. С учетом численности населения возможна участковая больница.

Таблица 6 – Обоснование расчетных показателей максимально допустимого уровня территориальной доступности объектов здравоохранения

Наименование объектов	Единица измерения	Величина	Обоснование
Амбулаторно-поликлинические учреждения	м	1000	СП 42.13330.2011 Градостроительство. Планировка и застройка городских и сельских населенных пунктов
Аптеки	м	800	
Фельдшерско-акушерские пункты	мин	30	

Доступность амбулаторно-поликлинических и больничных учреждений – пешеходно-транспортная, доступность станций скорой медицинской помощи – транспортная на спецавтомобиле, доступность аптек и фельдшерско-акушерских пунктов – пешеходная.

фельдшерско-акушерские пункты и аптеки (аптечные пункты) амбулаторно-поликлинические учреждения необходимо располагать – в пределах 30-минутной пешеходно-транспортной доступности.

Место расположения и территория обслуживания станции скорой медицинской помощи, отделения скорой медицинской помощи поликлиники (больницы, больницы скорой медицинской помощи) устанавливаются с учетом численности и плотности населения, особенностей застройки, состояния транспортных магистралей, интенсивности автотранспортного движения, протяженности населенного пункта, с учетом 20-минутной транспортной доступности (Приказ Министерства здравоохранения РФ от 20 июня 2013 г. № 388н «Об утверждении Порядка оказания скорой, в том числе скорой специализированной, медицинской помощи»).

Раздел III. Объекты физической культуры и спорта

Глава 6. Расчетные показатели минимально допустимого уровня обеспеченности и максимально допустимого уровня территориальной доступности объектов физической культуры и массового спорта местного значения для населения Бобравского сельсовета

Таблица 7 – Обоснование расчетных показателей минимально допустимого уровня обеспеченности объектами физической культуры и массового спорта

Наименование	Единица измерения	Значение	Обоснование
Спортивные залы	м ² площади пола на 1 тыс. чел.	60-80	СП 42.13330.2011 Градостроительство. Планировка и застройка городских и сельских поселений (Приложение Ж)
Плавательные бассейны	м ² зеркала воды на 1 тыс. чел.	20-25	

Стадионы	объект	1 на крупный населенный пункт, численностью от 3000 человек, или группу населенных пунктов	
----------	--------	--	--

Согласно СП 42.13330.2011, для малых поселений нормы расчета залов и бассейнов необходимо принимать с учетом минимальной вместимости объектов по технологическим требованиям. Комплексы физкультурно-оздоровительных площадок предусматриваются в каждом поселении. В сельских населенных пунктах экономически целесообразно размещение открытых спортивных площадок, спортивных залов в зданиях общеобразовательных школ.

Стадионы, спортзалы, бассейны являются объектами периодического пользования. Согласно СП 42.13330.2011, радиус обслуживания физкультурно-спортивных центров жилых районов составляет 1500 м. Учитывая низкую плотность населенных пунктов муниципального образования, целесообразно размещение спортивных объектов в радиусе 30-минутной пешеходно-транспортной доступности.

Раздел IV. Объекты культуры и искусства

Глава 7. Расчетные показатели минимально допустимого уровня обеспеченности объектами культуры и искусства местного значения для населения Бобравского сельсовета

Таблица 11 – Обоснование расчетных показателей минимально допустимого уровня обеспеченности объектами культуры и искусства

Наименование	Единица измерения	Значение	Обоснование
Муниципальные библиотеки городского поселения	Объект	1 (универсальная) на 10 тыс. жителей с учетом пешеходной доступности, 1 (детская) на 5,5 тыс. детей, 1 (юношеская) на 17 тыс. жителей 15-24 лет	Методика определения нормативной потребности субъектов РФ в объектах социальной инфраструктуры, утвержденная распоряжением Правительства РФ от 19.10.1999 №1683-р (в ред. Распоряжения Правительства РФ от 23.11.2009 №1767-р)

Муниципальные библиотеки сельского поселения: стационарная опорная	объект	1	Методика определения нормативной потребности субъектов РФ в объектах социальной инфраструктуры, утвержденная распоряжением Правительства РФ от 19.10.1999 №1683-р (в ред. Распоряжения Правительства РФ от 23.11.2009 №1767-р)
библиотека в населенных пунктах	библиотечный пункт нестационарного обслуживания	1	
Муниципальные музеи городских поселений	Объект	1 на 25 тыс. человек	Методика определения нормативной потребности субъектов РФ в объектах социальной инфраструктуры, утвержденная распоряжением Правительства РФ от 19.10.1999 №1683-р (в ред. Распоряжения Правительства РФ от 23.11.2009 №1767-р)
Муниципальные музеи сельских поселений	Объект	1 на 10 тысяч человек	
Муниципальные архивы	Объект на муниципальный район или городское поселение	1	
Учреждения культурно-досугового типа	Зрительские места	80 на 1 тыс. жителей	СП 42.13330.2011 Градостроительство. Планировка и застройка городских и сельских поселений (Приложение Ж)

Муниципальный музей может быть образован при наличии соответствующих фондов. Муниципальный архив может быть объектом муниципального района.

Муниципальные библиотеки, музеи, архивы являются объектами преимущественно периодического и эпизодического пользования. Учреждения культурно-досугового типа - постоянного и периодического пользования. Положение объектов на определенной ступени системы обслуживания определяет территориальную доступность объектов: для библиотек и учреждений культурно-досугового типа она составляет 30-минутную пешеходно-транспортную доступность, для архива и музеев - 60-минутную транспортную доступность.

Согласно СП 42.13330.2011, рекомендуется формировать единые комплексы для культурного и физкультурно-оздоровительного обслуживания для использования учащимися и населением с соответствующим суммированием нормативов. Вместимость музеев и архивов определяются заданием на проектирование.

Раздел V. Объекты образования

Глава 8. Расчетные показатели минимально допустимого уровня обеспеченности и максимально допустимого уровня территориальной доступности объектов образования для населения Бобравского сельсовета

Таблица 12 Расчет показателя минимально допустимого уровня обеспеченности детскими дошкольными организациями

Объекты дошкольного образования	Число мест в расчете на 100 детей в возрасте от 0 до 7 лет	Значение	Обоснование
Городские поселения	шт	65	<p>Письмо Министерства образования и науки РФ от 4 мая 2016 г. N АК-950/02 о методических рекомендациях</p> <p>по развитию сети образовательных организаций и обеспеченности населения услугами таких организаций, включающие требования по размещению организаций сферы образования, в том числе в сельской местности, исходя из норм действующего законодательства российской федерации,</p> <p>с учетом возрастного состава и плотности населения, транспортной инфраструктуры и других факторов, влияющих на доступность и обеспеченность населения услугами сферы образования</p>
Сельские поселения	шт	45	

Таблица 13 Расчет показателя минимально допустимого уровня обеспеченности общеобразовательными организациями

Объекты	Число мест в	Значение	Обоснование

общего образования	образовательных организациях в расчете на 100 детей в возрасте от 7 до 18 лет		Письмо Министерства образования и науки РФ от 4 мая 2016 г. N АК-950/02 о методических рекомендациях
Городское поселение	шт	95	по развитию сети образовательных организаций и обеспеченности населения услугами таких организаций, включающие требования по размещению организаций сферы образования, в том числе в сельской местности, исходя из норм действующего законодательства российской федерации,
Сельское поселение	шт	45	с учетом возрастного состава и плотности населения, транспортной инфраструктуры и других факторов, влияющих на доступность и обеспеченность населения услугами сферы образования

Таблица 14 Расчет показателя минимально допустимого уровня обеспеченности дополнительного образования

Дополнительное образование детей	Число мест на программах дополнительного образования в расчете на 100 детей в возрасте от 5 до 18 лет	Значение	Обоснование
		75	Письмо Министерства образования и науки РФ от 4 мая 2016 г. № АК-950/02 о методических рекомендациях
	Число мест на программах дополнительного образования, реализуемых на базе общеобразовательных организаций, в расчете на 100 обучающихся в общеобразовательных		по развитию сети образовательных организаций и обеспеченности населения услугами таких организаций, включающие требования по размещению организаций сферы образования, в том числе в сельской местности, исходя из норм действующего законодательства российской

	организациях		федерации, с учетом возрастного состава и плотности населения, транспортной инфраструктуры и других факторов, влияющих на доступность и обеспеченность населения услугами сферы образования.
В городском поселении		45	
В сельском поселении		65	
	Число мест на программах дополнительного образования, реализуемых на базе образовательных организаций (за исключением общеобразовательных организаций) реализующих программы дополнительного образования		
В городском поселении		30	
В сельском поселении		10	

Таблица 15 Обоснование максимально допустимого уровня пешеходной доступности объектов образования

№ п/п	Наименование объектов	Единица измерения	Величина	Обоснование
1.	Дошкольные образовательные организации	м	500	СП 42.13330.2011 Градостроительство. Планировка и застройка городских и сельских населенных пунктов
2.	Общеобразовательные организации	м		

	I- II ступень обучения*	М	500** в городском поселении 2000** в сельском поселении	
	III ступень обучения*	М	500** в городском поселении 4000** в сельском поселении	
3.	Организации дополнительного образования для детей	Не нормируется		

*I ступень (начальное общее образование) — 4 года;

II ступень (основное общее образование) — 5 лет;

III ступень (среднее (полное) общее образование) — 2 года.

** - размещение общеобразовательных организаций допускается на расстоянии транспортной доступности: для учащихся I ступени обучения - 15 мин (в одну сторону), для учащихся II-III ступеней - не более 50 мин (в одну сторону).

Учащиеся сельских общеобразовательных организаций, проживающие на расстоянии свыше 1км от организации, подлежат транспортному обслуживанию. Подвоз учащихся осуществляется на транспорте, предназначенном для перевозки детей. Предельный пешеходный подход учащихся к месту сбора на остановке должен быть не более 500м.

Раздел VI. Объекты услуг общественного питания, торговли, бытового обслуживания и иных услуг для населения

Глава 9. Расчетные показатели минимально допустимого уровня обеспеченности и максимально допустимого уровня территориальной доступности объектов общественного питания, торговли, бытового обслуживания населения Бобравского сельсовета.

Таблица 16 – Обоснование расчетных показателей минимально допустимого уровня обеспеченности объектами общественного питания, торговли, бытового обслуживания

п/п	Наименование объектов	Единица измерения	Величина	Обоснование
.	Магазин	м ²	28	СП 42.13330.2011 Градостроительство. Планировка и застройка городских и сельских поселений (Приложение Ж)
	ы	торговой площади на 1 тыс. чел.	0 городские поселения	
			30	

			0 сельские поселения	
.	Предпр иятия общественного питания	мест на 1 тыс. чел.	40	
.	Предпр иятия бытового обслуживания	рабоч их мест на 1 тыс. чел.	9	
.	Отделен ие связи	объект	1	
	Отделен ия банков, операционная касса	операц ионная касса	1 на 10 тысяч человек	

Таблица 17 – Обоснование расчетных показателей максимально допустимого уровня территориальной доступности объектов общественного питания, торговли, бытового обслуживания

№ п/п	Наименование объектов	Единица измерения	Величина	Обоснование
1.	Магазины	м	в городских населенных пунктах –500 – 800, в сельских населенных пунктах –2000	СП 42.13330.2011 Градостроительство. Планировка и застройка городских и сельских поселений (пункт 10.4, таблица 5)
2.	Предприятия общественного питания	м		
3.	Предприятия бытового обслуживания	м		
4.	Отделение связи	м		

Раздел VII. Объекты автомобильного транспорта

Глава 10. Расчетные показатели минимально допустимого уровня обеспеченности и максимально допустимого уровня территориальной доступности автомобильных дорог местного значения для населения Бобравского сельсовета

Расчетные показатели плотности автомобильных дорог общего пользования определяют минимально допустимый уровень обеспеченности автомобильными дорогами общего пользования местного значения.

Протяженность сети автомобильных дорог общего пользования – суммарная протяженность участков автомобильных дорог, образующих сеть автомобильных дорог общего пользования.

Плотность сети автомобильных дорог – это отношение протяженности сети автомобильных дорог общего пользования, проходящих по территории, к площади территории.

Улично-дорожная сеть – объект транспортной инфраструктуры, являющийся частью территории поселений, ограниченной красными линиями и предназначенной для движения транспортных средств и пешеходов, упорядочения застройки и прокладки инженерных коммуникаций (при соответствующем технико-экономическом обосновании), а также обеспечения транспортных и пешеходных связей территорий поселений как составной части их путей сообщения. Основными элементами улично-дорожной сети являются улицы, проспекты, переулки, проезды, набережные, площади, тротуары, пешеходные и велосипедные дорожки, а также искусственные и защитные дорожные сооружения, элементы обустройства. По своему функциональному назначению улично-дорожная сеть относится к автомобильным дорогам общего пользования местного значения в границах населенных пунктов.

Общая протяженность транспортной и улично-дорожной сети поселения составляет _____ км, включая улично-дорожную сеть и магистральные дороги. Улично-дорожная сеть составляет _____ км.

Общая площадь территории поселения – _____ кв. км. Существующая площадь населенных пунктов составляет _____ кв.км.

Таким образом, плотность сети автомобильных дорог как отношение существующей протяженности улично-дорожной сети к общей площади населенных пунктов составляет: _____ км/км².

При подготовке проекта генерального плана, или проекта внесения изменений в генеральный план учитывается существующая плотность автомобильных дорог.

При подготовке проекта генерального плана следует предусматривать единую систему транспорта и улично-дорожной сети в увязке с планировочной структурой поселения и прилегающей к нему территории, обеспечивающую удобные, быстрые и безопасные транспортные связи со всеми функциональными зонами, с другими поселениями системы расселения, объектами, расположенными вне границ населенных пунктов, объектами внешнего транспорта и автомобильными дорогами общей сети.

Затраты времени на передвижение от мест проживания до мест работы для 90% трудящихся (в один конец) не должны превышать 30 мин.

Пропускную способность сети улиц, дорог и транспортных пересечений, число мест хранения автомобилей следует определять исходя из уровня автомобилизации на расчетный срок, автомобилей на 1000 чел.: 350 легковых автомобилей, включая 3-4 такси и 2-3 ведомственных автомобиля, 25-40 грузовых автомобилей в зависимости от состава парка. Число мотоциклов и мопедов на 1000 чел. следует принимать 100-150 единиц.

Число автомобилей, прибывающих в город-центр (районный центр) из других населенных пунктов системы расселения, и транзитных определяется специальным расчетом.

Сеть улиц и дорог

Улично-дорожную сеть населенных пунктов следует проектировать в виде непрерывной системы с учетом функционального назначения улиц и дорог, интенсивности транспортного, велосипедного и пешеходного движения, архитектурно-планировочной организации территории и характера застройки. В составе улично-

дорожной сети следует выделять улицы и дороги магистрального и местного значения, а также главные улицы. Категории улиц и дорог городов следует назначать в соответствии с классификацией, приведенной в таблице 7 СП 42.13330.2011 Градостроительство. Планировка и застройка городских и сельских населенных пунктов.

Глава 11. Расчетные показатели минимально допустимого уровня обеспеченности и максимально допустимого уровня территориальной доступности парковками (парковочными местами) для населения Бобравского сельсовета

Согласно СП 42.13330.2011 Градостроительство. Планировка и застройка городских и сельских населенных пунктов, число мест хранения автомобилей следует определять исходя из уровня автомобилизации на расчетный срок: 350 легковых автомобилей на 1000 чел.

Открытые стоянки для временного хранения легковых автомобилей следует предусматривать из расчета не менее чем для 70% расчетного парка индивидуальных легковых автомобилей.

На селитебных территориях и на прилегающих к ним производственных территориях следует предусматривать гаражи и открытые стоянки для постоянного хранения не менее 90% расчетного числа индивидуальных легковых автомобилей при пешеходной доступности не более 800 м.

Таким образом, минимально допустимый уровень обеспеченности парковочными местами составит 245 мест на 1 тыс.чел. Данный норматив не распространяется на кварталы индивидуальной жилой застройки с приусадебными участками, так как на них размещаются индивидуальные гаражи и места постоянного хранения личного автотранспорта.

Раздел VIII. Объекты электроснабжения

Глава 12. Расчетные показатели минимально допустимого уровня территориальной обеспеченности и максимально допустимого уровня территориальной доступности объектов электроснабжения для населения Бобравского сельсовета

Определение электрической нагрузки на электроисточники следует производить с учетом использования энергосберегающих технологий и экономных бытовых электроприемников:

- для промышленных предприятий - по опросным листам действующих предприятий, проектам новых, реконструируемых или аналогичных предприятий, а также по укрупненным показателям;

- для жилищно-коммунального сектора - в соответствии с РД 34.20.185-94 "Инструкция по проектированию городских электрических сетей" и СП 31-110-2003 г.

Таблица 18 - Обоснование укрупненных показателей электропотребления

Категория населенного пункта			Обоснование
	Электропотребление, кв-ч/год на 1чел	Использование максимума электрической нагрузки, ч/год	
			СП 42.13330.2011 Градостроительство. Планировка и застройка городских и сельских поселений (приложение

Поселки и сельские поселения (без кондиционеров)			Н) Региональные нормативы градостроительного проектирования, утвержденными постановлением Администрации Курской области от 15.11.2011 года №577-па, таблица 43.
Не оборудованные стационарными электроплитами	950	4100	
Оборудованные электроплитами (100%)	1350	4400	

Для определения в целях градостроительного проектирования минимально допустимого уровня обеспеченности объектами, следует использовать норму минимальной обеспеченности населения (территории) соответствующим ресурсом и характеристики планируемых к размещению объектов.

Нормы электропотребления и использования максимума электрической нагрузки следует использовать в целях градостроительного проектирования в качестве укрупнённых показателей электропотребления.

Максимально допустимый уровень территориальной доступности объектов электроснабжения не нормируется.

Раздел IX. Объекты теплоснабжения

Глава 13. Расчетные показатели минимально допустимого уровня территориальной обеспеченности и максимально допустимого уровня территориальной доступности объектов теплоснабжения для населения Бобравского сельсовета

Решения по проектированию и перспективному развитию сетей теплоснабжения следует осуществлять на основании следующих документов:

- СП 42.13330.2011 "Градостроительство. Планировка и застройка городских и сельских поселений. Актуализированная редакция СНиП 2.07.01-89*";
- СНиП 11-04-2003 "Инструкция о порядке разработки, согласования, экспертизы и утверждения градостроительной документации";
- СП 131.13330.2012 «Строительная климатология» (актуализированная версия) ;
- СанПиН 2.2.1/2.1.1.1200-03 "Санитарно-защитные зоны и санитарная классификация предприятий, сооружений и иных объектов" (новая редакция);
- СП 36.13330.2012 "Магистральные трубопроводы";
- СН 452-73 "Нормы отвода земель для магистральных трубопроводов";
- СП 60.13330.2012 "Отопление, вентиляция и кондиционирование";
- СП 124.13330.2012 "Тепловые сети";
- СП 89.13330.2012 "Котельные установки";
- СП 41-101-95 "Проектирование тепловых пунктов";

- МДК 4-05.2004 " Методика определения потребности в топливе, электроэнергии и воде при производстве и передаче тепловой энергии и теплоносителей в системе коммунального теплоснабжения".

Удельные показатели максимальной тепловой нагрузки на отопление и вентиляцию жилых домов, Вт/м²(Для зданий строительства после 2015 г.) - СП 124.13330.2012.

Удельные показатели максимальной тепловой нагрузки на отопление и вентиляцию жилых домов г.)*		
Этажность жилых зданий	Расчетная температура наружного воздуха	
	-20	-25
1-3-этажные многоквартирные отдельно стоящие	64	67
2-3-этажные многоквартирные блокированные	51	55
4-6-этажные	42	45

Расчетные тепловые нагрузки определяются:

- для существующей застройки населенных пунктов и действующих промышленных предприятий – по проектам с уточнением по фактическим тепловым нагрузкам;

- для намечаемых к строительству промышленных предприятий – по укрупненным нормам развития основного (профильного) производства или проектам аналогичных производств;

- для намечаемых к застройке жилых районов – по укрупненным показателям в соответствии с СП 124.13330.2012, для зданий общественно-бытового и социального назначения в соответствии с МДК 4-05-2004 либо по проектам-аналогам.

Проектируемые отдельно стоящие котельные, в том числе с установками комбинированной выработки тепла и электроэнергии, следует размещать преимущественно в промышленных и коммунально-складских зонах в центре тепловых нагрузок.

Размеры земельных участков для отдельно стоящих котельных, размещаемых в районах жилой застройки, следует принимать по [таблице 40](#) Региональных нормативов градостроительного проектирования Курской области, утвержденных постановлением Администрации Курской области от 15.11.2011 №577-па .

Максимально допустимый уровень территориальной доступности объектов теплоснабжения не нормируется.

Раздел X. Объекты газоснабжения

Глава 14. Расчетные показатели минимально допустимого уровня территориальной обеспеченности и максимально допустимого уровня территориальной доступности объектов газоснабжения для населения Бобравского сельсовета

Таблица 19 – Обоснование расчетных показателей минимально допустимого уровня обеспеченности объектами газоснабжения

Наименование норматива, (потребители ресурса)	Единица измерения	Величина	Обоснование
Природный газ, при наличии централизованного горячего водоснабжения	м ³ / год на 1 чел.	120	Согласно СП 124.13330.2012 СП 42-101- 2003
Природный газ, при горячем водоснабжении от газовых водонагревателей	м ³ / год на 1 чел.	294	
При отсутствии всяких видов горячего водоснабжения (в сельской местности).	м ³ / год на 1 чел.	176	

Годовые расходы газа на нужды предприятий торговли, бытового обслуживания непромышленного характера и т. п. допускается принимать в размере до 5 % суммарного расхода теплоты на жилые дома.

Годовые расходы газа на нужды промышленных и сельскохозяйственных предприятий следует определять по объектам аналогам или на основе технологических норм расхода топлива (теплоты).

Годовые и расчетные часовые расходы теплоты на нужды отопления, вентиляции и горячего водоснабжения определяют в соответствии с указаниями СП 30.13330.2012, СП 60.13330.2012 и СП 124.13330.2012.

Максимально допустимый уровень территориальной доступности объектов газоснабжения не нормируется.

Раздел XI. Объекты водоснабжения

Глава 15. Расчетные показатели минимально допустимого уровня территориальной обеспеченности и максимально допустимого уровня территориальной доступности объектов водоснабжения для населения Бобравского сельсовета

Расчетное среднесуточное водопотребление населенных пунктов определяется как сумма расходов воды на хозяйственно-бытовые и питьевые нужды, нужды промышленных и сельскохозяйственных предприятий с учетом расходов воды на поливку.

Удельное хозяйственно-питьевое водопотребление в населенных пунктах определяется в соответствии с СП 30.13330.2010* "СНиП 2.04.01-85* Внутренний водопровод и канализация зданий", СП 42.13330.2011 Градостроительство. Планировка и застройка городских и сельских поселений.

Степень благоустройства районов жилой застройки	Удельное хозяйственно-питьевое водопотребление в населенных
---	---

	пунктах на одного жителя среднесуточное (за год), л/сут.
Застройка зданиями, оборудованными внутренним водопроводом и канализацией: без ванн	125□160
с ванными и местными водонагревателями	160□230
с централизованным горячим водоснабжением	230□350

Для районов застройки зданиями с водопользованием из водоразборных колонок удельное среднесуточное (за год) водопотребление на одного жителя следует принимать 30—50 л/сут.

Удельное водопотребление включает расходы воды на хозяйственно-питьевые и бытовые нужды в общественных зданиях (по классификации, принятой в СП 44.13330), за исключением расходов воды для домов отдыха, санаторно-туристских комплексов и пионерских лагерей, которые должны приниматься согласно СП 30.13330 и технологическим данным.

Количество воды на нужды промышленности, обеспечивающей население продуктами, и неучтенные расходы при соответствующем обосновании допускается принимать дополнительно в размере 10-20% суммарного расхода на хозяйственно-питьевые нужды населенного пункта.

Для районов (микрорайонов), застроенных зданиями с централизованным горячим водоснабжением, следует принимать непосредственный отбор горячей воды из тепловой сети в среднем за сутки 40% общего расхода воды на хозяйственно-питьевые нужды и в час максимального водозабора - 55% этого расхода. При смешанной застройке следует исходить из численности населения, проживающего в указанных зданиях.

Максимально допустимый уровень территориальной доступности объектов водоснабжения не нормируется.

Раздел XII. Объекты водоотведения

Глава 16. Расчетные показатели минимально допустимого уровня территориальной обеспеченности и максимально допустимого уровня территориальной доступности объектов водоотведения для населения Бобравского сельсовета

Проектирование систем канализации населенных пунктов следует производить в соответствии с требованиями Водного кодекса Российской Федерации, СП 30.13330.2012, СП 32.13330.2012, СП 42.13330.2011, СанПиН 2.1.5.980-00.

СП 30.13330.2010* "СНиП 2.04.01-85* Внутренний водопровод и канализация зданий"

СП 32.13330.2012 Канализация. Наружные сети и сооружения.

СП 42.13330.2011 Градостроительство. Планировка и застройка городских и сельских поселений.

СанПиН 2.1.5.980-00 Гигиенические требования к охране поверхностных вод

СанПиН 2.2.1/2.1.1.1200-03 "Санитарно-защитные зоны и санитарная классификация предприятий, сооружений и иных объектов"

При проектировании стока поверхностных вод следует руководствоваться требованиями СП 32.13330.2012, СП 42.13330.2011, СанПиН 2.1.5.980-00.

Мощность объектов водоотведения определяется расчетным водопотреблением участков застройки с учетом особенностей рельефа.

При наличии канализационных стоков должны быть предусмотрены очистные сооружения.

Проекты канализации объектов разрабатываются одновременно с проектами водоснабжения с обязательным анализом баланса водопотребления и отведения сточных вод. При этом необходимо рассматривать возможность использования очищенных сточных и дождевых вод для производственного водоснабжения и орошения.

Максимально допустимый уровень территориальной доступности объектов водоотведения не нормируется.

Раздел XIII. Объекты, предназначенные для утилизации и переработки бытовых и промышленных отходов

Глава 17. Расчетные показатели минимально допустимого уровня обеспеченности и максимально допустимого уровня территориальной доступности объектов, предназначенных для утилизации и переработки бытовых и промышленных отходов

Нормативные требования к размещению полигонов твердых бытовых отходов (ТБО) установлены в соответствии с требованиями Федерального закона от 24.06.1998 № 89-ФЗ «Об отходах производства и потребления», СанПиН 2.1.7.1322-03 «Почва. Очистка населенных мест, отходы производства и потребления, санитарная охрана почвы. Гигиенические требования к размещению и обезвреживанию отходов производства и потребления», СП 2.1.7.1038-01 «Гигиенические требования к устройству и содержанию полигонов для твердых бытовых отходов», «Инструкции по проектированию, эксплуатации и рекультивации полигонов для твердых бытовых отходов», утвержденной Минстроем России от 02.11.1996.

Нормы накопления твердых бытовых отходов приведены в соответствии с СП 14.13330.2011 Градостроительство. Планировка и застройка городских и сельских населенных пунктов.

Конкретные нормы накопления твердых **БЫТОВЫХ** отходов по жилищному фонду, объектам социальной и производственной деятельности необходимо применять в соответствии с Региональными нормативами градостроительного проектирования, утвержденными Постановлением Администрации Курской области от 15.11.2011 № 577-па.

Бытовые отходы	Количество бытовых отходов, чел./год*		Обоснование
	кг	л	
Твердые:			СП 42.13330.2011 "Градостроительство. Планировка и застройка городских и сельских поселений. Актуализированная редакция СНиП 2.07.01-89*" (приложение М)
от жилых зданий, оборудованных водопроводом, канализацией, центральным отоплением и газом	190-225	900-1000	
от прочих жилых зданий	300-450	1100-1500	
Общее количество по городу с учетом общественных зданий	280-300	1400-1500	
Жидкие из выгребов (при отсутствии канализации)	-	2000-3500	
Смет с 1 м ² твердых покрытий улиц, площадей и парков	5-15	8-20	

Таблица 21. - Размеры земельных участков предприятий и сооружений по обезвреживанию, транспортировке и переработке бытовых отходов

Предприятия и сооружения	Площади земельных участков на 1000 т бытовых отходов, га
Мусороперерабатывающие и мусоросжигательные предприятия мощностью, тыс. т в год:	
до 100	0,05
св. 100	0,05
Склады компоста	0,04
Полигоны*	0,02-0,05
Поля компостирования	0,5-1
Мусороперегрузочные станции	0,04
Сливные станции	0,02
Поля складирования и захоронения обезвреженных осадков (по сухому веществу)	0,3

* - наименьшие размеры площадей полигонов относятся к сооружениям, размещаемым на песчаных грунтах.

Услуги по вывозу твердых и жидких бытовых отходов должны оказываться в следующие сроки:

- не реже одного раза в три дня - при температуре воздуха до 14 °С;
- ежедневно - при температуре воздуха выше 14 °С;
- по мере накопления - нечистоты и помой неканализованных домовладений, крупногабаритные бытовые отходы.

Максимально допустимый уровень территориальной доступности объектов, предназначенных для утилизации и переработки бытовых и промышленных отходов, не нормируется.

Раздел XIV. Объекты, включая земельные участки, предназначенные для организации ритуальных услуг и содержания мест захоронения

Глава 18. Расчетные показатели минимально допустимого уровня обеспеченности и максимально допустимого уровня территориальной доступности объектов, предназначенных для организации ритуальных услуг и мест захоронения

Нормативные требования к размещению кладбищ и показатели минимально допустимого уровня обеспеченности земельными участками, предназначенными для организации ритуальных услуг и содержания мест захоронения, устанавливаются в соответствии с СанПиН 2.1.2882-11 «Гигиенические требования к размещению, устройству и содержанию кладбищ, зданий и сооружений похоронного назначения», СП 42.13330.2011 "Градостроительство. Планировка и застройка городских и сельских поселений. Актуализированная редакция СНиП 2.07.01-89*".

Таблица 22. - Обоснование обеспеченности объектами, включая земельные участки, предназначенными для организации ритуальных услуг и содержания мест захоронения

Наименование объекта	Минимально допустимый уровень обеспеченности	Обоснование
----------------------	--	-------------

	Единица измерения	Величина	
Кладбища традиционного захоронения	га на 1 тыс. чел.	0,24*	СП 42.13330.2011 "Градостроительство. Планировка и застройка городских и сельских поселений. Актуализированная редакция СНиП 2.07.01-89*" (приложение Ж)
Кладбища урновых захоронений после кремации	га на 1 тыс. чел.	0,02	
Бюро похоронного обслуживания	объект на поселение	1	

*- также учитывается перспективный рост численности населения, коэффициент смертности, наличие действующих объектов похоронного обслуживания, норма земельного участка на одно захоронение.

Места захоронения эпизодически посещаются населением в целях почтения памяти, благоустройства участков и т.д., таким образом, их территориальная доступность не должна превышать 2 часа с использованием транспорта.

Раздел XV. Зоны рекреационного назначения

В состав зон рекреационного назначения могут включаться зоны в границах территорий, занятых городскими лесами, скверами, парками, садами, прудами, озерами, водохранилищами, пляжами, а также в границах иных территорий, используемых и предназначенных для отдыха, туризма, занятий физической культурой и спортом.

Глава 19. Расчетные показатели минимально допустимого уровня обеспеченности и максимально допустимый уровень территориальной доступности мест массового отдыха населения

Нормативные требования к размещению и параметрам зонам размещения мест массового отдыха населения приведены в соответствии с СП 42.13330.2011 (Актуализированная редакция СНиП 2.07.01-89* «Градостроительство. Планировка и застройка городских и сельских поселений», пп. 9.6, 9.25).

Таблица 23. - Обоснование обеспеченности и территориальной доступности мест массового отдыха населения

№ п/п	Наименование объекта	Минимально допустимый уровень обеспеченности		Максимально допустимый уровень территориальной доступности	
		Единица измерения	Величина	Единица измерения	Величина
1.	Объекты массового кратковременного отдыха	м ² на 1 посетителя	500 - 1000	мин	60
2.	Речные и озерные пляжи	м ² на 1 посетителя	8 (в зонах отдыха)	мин	60

Глава 20. Расчетные показатели минимально допустимого уровня обеспеченности и максимально допустимый уровень территориальной доступности озелененными территориями общего пользования

Нормативные требования к размещению и параметрам озелененных территорий общего пользования приведены в соответствии с СП 42.13330.2011 (Актуализированная редакция СНиП 2.07.01-89* «Градостроительство. Планировка и застройка городских и сельских поселений», пп. 9.13 – 9.15, 9.19), Правилами содержания и благоустройства территории муниципального образования, утвержденными решением _____ муниципального образования от _____.

Таблица 24. - Обоснование расчетных показателей обеспеченности и территориальной доступности озелененных территорий общего пользования

№ п/п	Наименование объекта	Минимально допустимый уровень обеспеченности		Максимально допустимый уровень территориальной доступности	
		Единица измерения	Величина	Единица измерения	Величина
1.	Озелененные территории общего пользования (парки, скверы, бульвары)	м ² /чел.	8-10 (для малых городов), 12 (для сельских поселений)	мин	15 (для парков районного значения)

Глава 21. Расчетные показатели минимально допустимого уровня обеспеченности и максимально допустимого уровня территориальной доступности городских лесов

Режим использования городских лесов, лесопарков и зеленых зон установлен в соответствии с требованиями Лесного Кодекса РФ.

Нормативные требования к размещению и площади городских лесов, лесопарков и зеленых зон установлены в соответствии с СП 42.13330.2011 (Актуализированная редакция СНиП 2.07.01-89* «Градостроительство. Планировка и застройка городских и сельских поселений»), Постановления Правительства РФ от 14 декабря 2009 года №1007 «Об утверждении Положения об определении функциональных зон в лесопарковых зонах, площади и границ лесопарковых зон, зеленых зон».

Городские леса, зеленые зоны (включая лесопарковые зоны) относятся к защитным лесам. В защитных лесах запрещается осуществление деятельности, несовместимой с их целевым назначением и полезными функциями.

Изменение границ лесопарковых зон, зеленых зон и городских лесов, которое может привести к уменьшению их площади, не допускается.

Минимально допустимый уровень обеспеченности городскими лесами и максимально допустимый уровень их территориальной доступности не нормируется.

Приложение №7
Утверждены решением
Представительного Собрания
Беловского района Курской области
от 17 ноября 2017 г. № III-31/5

**МЕСТНЫЕ НОРМАТИВЫ ГРАДОСТРОИТЕЛЬНОГО
ПРОЕКТИРОВАНИЯ МО «ВИШНЕВСКИЙ СЕЛЬСОВЕТ»
БЕЛОВСКОГО РАЙОНА КУРСКОЙ ОБЛАСТИ**

НОРМАТИВЫ ГРАДОСТРОИТЕЛЬНОГО ПРОЕКТИРОВАНИЯ

**Основная часть.
Правила и область применения.**

2017

Содержание

Обозначение	Наименование	Примечание
17-15-МНГП-ОЧ.С	Содержание	2
17-15-МНГП-ОЧ.СП	Состав документации	3
17-15-МНГП-ОЧ.ТМ	Нормативно-правовая база	5
	Цели и задачи	8
	Расположение и природно-климатические условия	10
	Раздел I. Объекты муниципального жилищного фонда поселения муниципального района	13
	Раздел II. Объекты здравоохранения	14
	Раздел III. Объекты физической культуры и спорта	15
	Раздел IV. Объекты культуры и искусства	16
	Раздел V. Объекты образования	17
	Раздел VI. Объекты услуг общественного питания, торговли, бытового обслуживания и иных услуг для населения	19
	Раздел VII. Объекты автомобильного транспорта	20
	Раздел VIII. Объекты электроснабжения	22
	Раздел IX. Объекты теплоснабжения	23
	Раздел X. Объекты газоснабжения	24
	Раздел XI. Объекты водоснабжения	25
	Раздел XII. Объекты водоотведения	26
Раздел XIII. Объекты, предназначенные для утилизации и переработки бытовых и промышленных отходов	26	
Раздел XIV. Объекты, включая земельные участки, предназначенные для организации ритуальных услуг и содержания мест захоронения	28	
Раздел XV. Объекты рекреационного назначения	28	

Состав документации

Номер тома	Обозначение	Наименование	Примечание
1	17-15-МНГП-ОЧ	Основная часть проекта. Правила и область применения	книга, 2 экз.
2	17-15-МНГП-ОМ	Материалы по обоснованию расчетных показателей, содержащихся в основной части нормативов градостроительного проектирования	книга, 2 экз.
		Материалы проекта, передаваемые заказчику на электронных носителях	

	17-15-МНГП	CD – диск - в виде файлов в формате Acrobat Reader; - текстовые и табличные материалы в виде файлов в соответствующих форматах MS Office	2 диска
--	------------	---	---------

Проект выполнен в соответствии с действующими нормами, правилами и стандартами

Нормативно-правовая база

Федеральные законы

- ✓ Градостроительный кодекс Российской Федерации от 29 декабря 2004 года № 190-ФЗ;
- ✓ Земельный кодекс Российской Федерации от 25 октября 2001 года № 136-ФЗ;
- ✓ Жилищный кодекс Российской Федерации от 29 декабря 2004 года № 188-ФЗ;
- ✓ Водный кодекс Российской Федерации от 3 июня 2006 года № 74-ФЗ;
- ✓ Лесной кодекс Российской Федерации от 4 декабря 2006 года № 200-ФЗ;
- ✓ Федеральный закон от 14 марта 1995 года № 33-ФЗ «Об особо охраняемых природных территориях»;
- ✓ Федеральный закон от 12 января 1996 года № 8-ФЗ «О погребении и похоронном деле»;
- ✓ Федеральный закон от 24 июня 1998 года № 89-ФЗ «Об отходах производства и потребления»;
- ✓ Федеральный закон от 30 марта 1999 года № 52-ФЗ «О санитарно-эпидемиологическом благополучии населения»;
- ✓ Федеральный закон от 4 мая 1999 года № 96-ФЗ «Об охране атмосферного воздуха»;
- ✓ Федеральный закон от 10 января 2002 года № 7-ФЗ «Об охране окружающей среды»;
- ✓ Федеральный закон от 25 июня 2002 года № 73-ФЗ «Об объектах культурного наследия (памятниках истории и культуры) народов Российской Федерации»;

- ✓ Федеральный закон от 27 декабря 2002 года № 184-ФЗ «О техническом регулировании»;
- ✓ Федеральный закон от 6 октября 2003 года № 131-ФЗ «Об общих принципах организации местного самоуправления в Российской Федерации»;
- ✓ Федеральный закон от 8 ноября 2007 года № 257-ФЗ «Об автомобильных дорогах и о дорожной деятельности в Российской Федерации и о внесении изменений в отдельные законодательные акты Российской Федерации»;
- ✓ Федеральный закон от 4 декабря 2007 № 329 «О физической культуре и спорте»;
- ✓ Федеральный закон от 27 июля 2010 года № 190-ФЗ «О теплоснабжении»;
- ✓ Федеральный закон от 7 декабря 2011 года № 416-ФЗ «О водоснабжении и водоотведении».

Иные нормативные акты Российской Федерации

- ✓ Постановление Правительства Российской Федерации от 20 июня 2006 года № 384 «Об утверждении Правил определения границ зон охраняемых объектов и согласования градостроительных регламентов для таких зон»;
- ✓ Постановление Правительства Российской Федерации от 26 апреля 2008 года № 315 «Об утверждении Положения о зонах охраны объектов культурного наследия (памятников истории и культуры) народов Российской Федерации»;
- ✓ Постановление Правительства Российской Федерации от 14 декабря 2009 года № 1007 (ред. от 01.11.2012) «Об утверждении Положения об определении функциональных зон в лесопарковых зонах, площади и границ лесопарковых зон, зеленых зон»;
- ✓ Распоряжение Правительства Российской Федерации от 3 июля 1996 года № 1063-р «О социальных нормативах и нормах»;
- ✓ Распоряжение Правительства Российской Федерации от 19 октября 1999 года №1683-р «О методике определения нормативной потребности субъектов Российской Федерации в объектах социальной инфраструктуры»;
- ✓ Распоряжение Правительства Российской Федерации от 21 июня 2010 года № 1047-р «О перечне национальных стандартов и сводов правил (частей таких стандартов и сводов правил), в результате применения которых на обязательной основе обеспечивается соблюдение требований Федерального закона «Технический регламент о безопасности зданий и сооружений»;

✓ Приказ Федерального агентства по техническому регулированию и метрологии от 1 июня 2010 года № 2079 «Об утверждении Перечня документов в области стандартизации, в результате применения которых на добровольной основе обеспечивается соблюдение требований Федерального закона от 30 декабря 2009 года № 384-ФЗ «Технический регламент о безопасности зданий и сооружений».

Законодательные и нормативные акты Курской области

- ✓ Закон Курской области от 01.12.2004 №60-ЗКО «О границах муниципальных образований Курской области»
- ✓ Закон Курской области от 31.10.2006 № 76-ЗКО «О градостроительной деятельности в Курской области»;
- ✓ Закон Курской области от 22 ноября 2007 года № 118-ЗКО «Об особо охраняемых природных территориях Курской области».

Строительные нормы и правила (СНиП). Свод правил по проектированию и строительству (СП)

Свод правил СП 42.13330.2011 «СНиП 2.07.01-89*. Градостроительство. Планировка и застройка городских и сельских поселений». Актуализированная редакция СНиП 2.07.01-89*», утвержденный приказом Министерства регионального развития Российской Федерации от 28 декабря 2010 г. №820;

Методические рекомендации по развитию сети образовательных организаций и обеспеченности населения услугами таких организаций, включающие требования по размещению организаций сферы образования, в том числе в сельской местности, исходя из норм действующего законодательства Российской Федерации, с учетом возрастного состава и плотности населения, транспортной инфраструктуры и других факторов, влияющих на доступность и обеспеченность населения услугами сферы образования, утвержденными заместителем Министра образования и науки Российской Федерации А.А.Климовым 4 мая 2016 г. №АК-15/02вн;

Методические рекомендации по развитию сети медицинских организаций государственной системы здравоохранения и муниципальной системы здравоохранения, утвержденные приказом Министерства здравоохранения Российской Федерации от 8 июня 2016 года № 358;

Методические рекомендации по развитию сети организаций сферы физической культуры и спорта и обеспеченности населения услугами таких организаций, утвержденные Приказом Министерства спорта Российской Федерации от 25 мая 2016 г. №586.

Правила создания, охраны и содержания зеленых насаждений в городах Российской Федерации, утвержденные Приказом Госстроя России от 15.12.1999 N 153. МДС 13-5.2000.

СанПиН 42-128-4690-88. Санитарные правила содержания территорий населенных мест.

СанПиН 2.1.2882-11. Гигиенические требования к размещению, устройству и содержанию кладбищ, зданий и сооружений похоронного назначения.

СП 2.1.7.1038-01. Гигиенические требования к устройству и содержанию полигонов для твердых бытовых отходов.

СП 131.13330.2012 Строительная климатология. Актуализированная редакция СНиП 23-01-99*.

Цели и задачи Местных нормативов градостроительного проектирования (МНГП)

Местные нормативы градостроительного проектирования Вишневого сельсовета Беловского района Курской области разрабатываются в целях обеспечения благоприятных условий жизнедеятельности человека, путем установления совокупности расчетных показателей минимально допустимого уровня обеспеченности объектами местного значения, относящимися к областям, предусмотренным частью 4 статьи 29.2. Градостроительного кодекса Российской Федерации №190-ФЗ от 29.12.2014г. и статьей 16 Закона Курской области от 31.10.2006 № 76-ЗКО «О градостроительной деятельности в Курской области», населения Вишневого сельсовета и расчетные показатели максимально допустимого уровня территориальной доступности таких объектов для населения Вишневого сельсовета.

Согласно части 4 статьи 29 Градостроительного Кодекса РФ, нормативы градостроительного проектирования поселения, городского округа устанавливают совокупность расчетных показателей минимально допустимого уровня обеспеченности объектами местного значения поселения, городского округа, относящимися к областям, указанным в пункте 1 части 5 статьи 23 Градостроительного Кодекса РФ, объектами благоустройства территории, иными объектами местного значения поселения, городского округа и расчетных показателей максимально допустимого уровня территориальной доступности таких объектов для населения поселения, городского округа.

Нормируемыми объектами местного значения являются объекты местного значения поселения, городского округа, относящиеся к следующим областям:

- а) электро-, тепло-, газо- и водоснабжение населения, водоотведение;
- б) автомобильные дороги местного значения;
- в) физическая культура и массовый спорт, образование, здравоохранение, утилизация и переработка бытовых и промышленных отходов (с 01.01.2016 – обработка, утилизация, обезвреживание, размещение твердых коммунальных отходов) в случае подготовки генерального плана городского округа;
- г) иные области в связи с решением вопросов местного значения поселения, городского округа.

Законом Курской области от 31.10.2006 №76-ЗКО «О градостроительной деятельности в Курской области» статья 16 установлены объекты местного значения для поселения.

К объектам местного значения, подлежащим отображению на схеме территориального планирования муниципального района, генеральном плане поселения, генеральном плане городского округа, относятся:

- 1) объекты, находящиеся в собственности муниципального образования;

2) объекты водоотведения, электро-, тепло-, газо-, водоснабжения населения муниципального образования;

3) автомобильные дороги и сооружения на них в границах муниципального образования;

4) объекты капитального строительства, реконструкция, капитальный ремонт которых будет предусмотрен за счет или с участием средств местного бюджета или строительство которых необходимо для осуществления полномочий по вопросам местного значения, определенных федеральным законодательством.

Федеральным законом "Об общих принципах организации местного самоуправления в Российской Федерации" от 06.10.2003г. №131-ФЗ установлены вопросы местного значения городского, сельского поселения.

В данном проекте Местных нормативов градостроительного проектирования Вишневого сельсовета определены расчетные показатели минимально допустимого уровня обеспеченности и максимально допустимого уровня территориальной доступности объектов местного значения, соответствующих законодательству и требованиям технических регламентов.

Основными задачами проекта МНГП являются:

1) проведение комплексного анализа территории муниципального образования;

2) расчет с учетом проведенного анализа:

- показателей минимально допустимого уровня обеспеченности населения муниципального образования объектами местного значения,

- показателей территориальной доступности таких объектов для населения муниципального образования;

3) установление правил и области применения расчетных показателей, содержащихся в основной части местных нормативов градостроительного проектирования, в целях создания нормативных показателей градостроительного проектирования для подготовки документов территориального планирования, градостроительного зонирования и документации по планировке территорий.

Расположение и природно-климатические условия Вишневого сельсовета Беловского района Курской области

Расположение в системе расселения и административно-территориальное устройство

1.1 Положение МО Вишневы сельсовет в системе расселения Беловского района Курской области

Муниципальное образование МО Вишневы сельсовет находится в Российской Федерации, Курской области, в Беловском районе.

Курская область - входит в состав Центрального федерального округа.

Курская область граничит на северо-западе с Брянской, на севере - с Орловской, на северо-востоке - с Липецкой, на востоке - с Воронежской, на юге - с Белгородской областями; с юго-западной и западной стороны к ней примыкает Сумская область Украины.

Территория области занимает 29,8 тыс. км². Численность населения по данным Федеральной службы государственной статистики на 1 января 2015 года составляет 1117378 чел.

Административный центр — город Курск.

Административное деление области включает 540 муниципальных образований в том числе: 5 городских округов, 28 муниципальных районов, 27 городских поселений, 355 сельских поселений.

Беловский район граничит с Суджанским, Большесолдатским, Обоянским районами Курской области, а также с Белгородской областью и Сумской областью Украины. Площадь Беловского района: 950 км².

Административный центр Беловского района – слобода Белая.

МО Вишневы сельсовет – муниципальное образование в составе Беловского района Курской области Российской Федерации.

Административным центром района является село Вишнево.

Население Беловского района Курской области, по официальным данным Федеральной службы государственной статистики, по состоянию на начало 2014 года, составляло 16288 человек.

В состав муниципального образования «Беловский муниципальный район» 14 сельских поселений.

1. Беличанский сельсовет - административный центр село Белица, 3 населенных пункта.
2. Беловский сельсовет - административный центр слобода Белая, 6 населенных пункта.
3. Бобравский сельсовет - административный центр село Бобрава, 4 населенных пункта.
4. Вишневы сельсовет - административный центр село Вишнево, 3 населенных пункта.

5. Гирьянский сельсовет - административный центр деревня Гирьи, 4 населенных пункта.
6. Долгобудский сельсовет - административный центр село Долгие Буды, 4 населенных пункта.
7. Ильковский сельсовет - административный центр село Илек, 6 населенных пункта.
8. Коммунарковский сельсовет - административный центр посёлок Коммунар, 4 населенных пункта.
9. Кондратовский сельсовет - административный центр село Озерки, 6 населенных пункта.
10. Корочанский сельсовет - административный центр деревня Корочка, 3 населенных пункта.
11. Малосолдатский сельсовет - административный центр село Малое Солдатское, 2 населенных пункта.
12. Пенский сельсовет - административный центр село Пены, 2 населенных пункта.
13. Песчанский сельсовет - административный центр село Песчаное, 1 населенных пункта.
14. Щеголянский сельсовет - административный центр село Щеголек, 3 населенных пункта.

Всего 51 населённых пунктов.

Общая площадь территории МО Вишневатский сельсовет по данным обмера опорного плана– 5283 га, административный центр - село Вишнево.

МО Вишневатский сельсовет граничит с МО Гирьянский сельсовет Беловского района Курской области на севере, с МО Песчанский сельсовет Беловского района Курской области на севере и северо-востоке, с МО Малосолдатский сельсовет Беловского района Курской области на северо-востоке, с МО Мокрушанский сельсовет Беловского района Курской области на юго-востоке, с МО Ильковский сельсовет Беловского района Курской области на юге, с МО Озерковский сельсовет Беловского района Курской области на западе.

Таблица 1.1

Протяженность границы МО Вишневатский сельсовет Беловского района Курской области (по результатам обмера опорного плана)

<i>Стороны света</i>	<i>По смежеству</i>	<i>Протяженность, км</i>
----------------------	---------------------	--------------------------

<i>на севере</i>	с МО Гирьянский сельсовет Беловского района Курской области	3,1
<i>на севере и северо-востоке</i>	с МО Песчанский сельсовет Беловского района Курской области	4,9
<i>на северо-востоке</i>	с МО Малосолдатский сельсовет Беловского района Курской области	8
<i>на юго-востоке</i>	с МО Мокрушанский сельсовет Беловского района Курской области	4,6
<i>на юге</i>	с МО Ильковский сельсовет Беловского района Курской области	9,2
<i>на западе</i>	с МО Озерковский сельсовет Беловского района Курской области	12,3
<i>Всего</i>	-	42,1

1.2 Административно-территориальное устройство МО Вишневский сельсовет

На основании закона Курской области от 01.12.2004 №60-ЗКО «О границах муниципальных образований Курской области» (ред. от 22.06.2015), в состав муниципального образования МО Вишневский сельсовет входят три сельских населённых пункта:

1. с. Вишнево;
2. х. Бахмутец;
3. х. Первомайский.

Указанным законом определены границы МО Вишневский сельсовет, в пределах которых и действует настоящий генеральный план. Результаты инструментального закрепления границ муниципального образования легли в основу графических материалов проекта генерального плана.

Таблица 1.2

Площадь населенных пунктов МО Вишневский сельсовет (по результатам обмера опорного плана), га

<i>№ п/п</i>	<i>Населённые пункты</i>	<i>Площадь населенных пунктов</i>
<i>1</i>	<i>с. Вишнево</i>	<i>563</i>
<i>2</i>	<i>х. Бахмутец</i>	<i>124,4</i>
<i>3</i>	<i>х. Первомайский</i>	<i>28,07</i>
	<i>Всего</i>	<i>715,47</i>

Таблица 1 – Сведения о населенных пунктах муниципального образования

№	Населенный пункт	Население на 01.01.2017 г.	Расстояние до
---	------------------	----------------------------	---------------

п/п			Центра МО, км.
1	с. Вишнево	788	-
2	х. Бахмутец	44	
3	х. Первомайский	-	
4			
	Всего по поселению	832	

Природно-климатические условия

2.1 Климат

Климат МО Вишневский сельсовет Беловского района умеренно-континентальный с продолжительным безморозным периодом, достаточным годовым количеством осадков и тепла для возделывания всех районированных сельхоз - культур.

Район расположен в южной агроклиматической зоне Курской области. По условиям тепло - обеспеченности он относится к умеренному поясу.

По схематической карте климатического районирования для строительства территории России МО Вишневский сельсовет Беловского района Курской области приурочен к району II, подрайону II В.

Господствующая роза ветров: летом - «северо-запад», зимой - «юго-запад».

Зимой снежный покров достигает 15-40 см, промерзание грунта 30-60 см, средняя температура днем -5°C , -9°C , ночью до -12°C , морозы до -23°C , -24°C , абсолютный минимум до -37°C .

Летом характерны кратковременные ливни, иногда с градом и шквалистым ветром, среднегодовое количество осадков - 547 мм, максимальное в июле - 72 мм. Средняя температура днем $+19^{\circ}\text{C}$, $+24^{\circ}\text{C}$, ночью до $+14^{\circ}\text{C}$, $+16^{\circ}\text{C}$, абсолютный максимум $+40^{\circ}\text{C}$

Самые ветреные месяца со средней скоростью ветра более 4,0 м/с – это период с ноября по март включительно. Наименьшие скорости ветра отмечаются в августе. Максимальные скорости ветра в зимний период фиксируются при ветрах южных и юго-западных направлений (19 м/сек), в летний период – при ветрах северо-западного и западного направления (18 м/сек).

Испарение с поверхности суши за год составляет 345-355 м и в апреле-мае не компенсируется осадками. Минимальная абсолютная влажность отмечается в январе, максимальная - в июне.

Преобладающими направлениями ветров в зимний период являются юго-западные, весной - восток - юго-восточные, летом - западные и северо-западные.

Максимальная среднемесячная скорость ветра в январе составляет 5,7 м/с, минимальная - в июле - 3,2 м/с. В зимнее время при больших скоростях ветра происходит сдувание снега с открытых пространств. Предупредительной мерой является снегозадержание на этих участках. Весной из-за недостаточного увлажнения почвы наблюдаются суховеи и очень редко пыльные бури.

2.2 Геологическое строение

Территория Беловского района расположена на Среднерусской возвышенности, в центрально-черноземной лесостепной зоне, в пределах Воронежского кристаллического массива, сложенного метаморфическими и изверженными породами архея и протерозоя. В геологическом строении покрывающей массива осадочной толщи принимают участие породы девонской, каменноугольной, юрской, меловой, палеогеновой, неогеновой и четвертичной систем. Подземные воды приурочены ко всем этим образованиям.

Территория Беловского района не является сейсмоактивной.

Геологическое строение МО Вишневатский сельсовет а в пределах активной зоны (до базиса эрозии) характеризуется четвертичными отложениями, залегающими на коренных породах палеогена, неогена, верхнего и нижнего мела, девона и карбона. Кристаллический фундамент залегает на глубине 300-370 м.

По условиям поверхностного строительства на территории МО Вишневатский сельсовет а выделены три инженерно-геологических комплекса, объединяющих поверхностные внеледниковые отложения и являющихся средой развития преимущественно эрозионных процессов, суффозии, просадок.

Аллювиальный четвертичный современный комплекс объединяет породы, слагающие речные и овражно-балочные поймы. Представлен переслаивающимися песчаными и глинистыми породами с линзами гравийного материала. Мощность комплекса находится в пределах 1-20 м. С данным комплексом связаны процессы заболачивания и боковой речной эрозии.

Аллювиальный средне-верхнечетвертичный инженерно-геологический комплекс объединяет породы, слагающие надпойменные террасы. Представлен комплекс переслаивающимися песчаными и глинистыми породами с прослоями гравия. Глинистые отложения представлены преимущественно пылеватыми суглинками, реже супесями и глинами, обычно в пластичной консистенции. К данному комплексу приурочены процессы боковой речной эрозии, заболачивания, просадочные явления на вторых надпойменных террасах.

Комплекс нерасчлененных покровных отложений распространен сплошным чехлом на водораздельных пространствах, склонах долин водотоков и местами на высоких надпойменных террасах. Комплекс представлен преимущественно пылеватыми и лессовидными суглинками, реже глинами, супесями и лёссами. Мощность комплекса от 1 до 30 м в среднем составляя 5-10 м. При замачивании породы комплекса склонны к просадкам, легко подвергаются размыву с образованием оврагов, суффозионных провалов, просадочных воронок.

Породы коренной основы, подверженные воздействию ЭГП, на территории сельсовета объединены в два инженерно-геологических комплекса. Генетические типы проявленных здесь процессов - линейная эрозия, карстово-суффозионные процессы.

Турон-маастрихтский инженерно-геологический комплекс. Залегает на глубине 10-15 м. Литологические разности комплекса представлены мелом, мергелем и песком. Мощность комплекса составляет 30-45 м. Характерной особенностью описываемого комплекса является наличие в нем верхней и нижней трещиноватых зон. В пределах этих зон мелко мергельные отложения часто подвержены проявлению карстово-суффозионных процессов. Карсто-суффозионные воронки чаще приурочены к коренным склонам долин и нередко заполнены песчаным материалом.

Наиболее возвышенные участки надпойменных террас сложены породами палеогенового инженерно-геологического комплекса. В верхней и нижней части разреза комплекс представлен, в основном, песками с прослоями песчаников и глин. В средней части обычно преобладают глины с прослоями мергелей. Мощность комплекса изменяется от 2-3 м до 40 м. С породами комплекса связано появление мелких оползневых подвижек и интенсивное развитие эрозионных процессов, выражающихся в образовании густой овражно-балочной сети.

Комплексы являются средой развития преимущественно эрозионных процессов, суффозии, просадок, плоскостного смыва.

2.3 Рельеф

Рельеф предоставляет собой волнистую равнину, пересеченную по всем направлениям многочисленными глубокими оврагами.

Северная часть представлена волнистой и увалистой возвышенной равниной, значительно расчлененной овражно-балочной сетью. Абсолютные отметки поверхности здесь достигают 200-230 м, овраги глубокие, короткие. Коэффициент поверхностного расчленения здесь 1,1 - 1,5 км/км². Глубина вреза эрозионной сети достигает 60-100 м. Склоны оврагов крутые, эродированные, уклоны до 10-20°. Фоновые уклоны поверхности 1-7°. Плотность оврагов колеблется от 3 до 5 шт/км².

Южная часть района имеет пониженный и вы-положенный рельеф. Доминирующим элементом рельефа здесь являются пологие (1-3°) и покатые (3-6°) склоны водоразделов, слабо расчлененные неглубокими балками, с пологими склонами. Горизонтальное расчленение поверхности незначительное (Кр - до 1 км/км²). Фоновые уклоны 1-3°. Глубина расчленения рельефа до 50 м. Абсолютные отметки - 170-200 м. Большие площади в центральной части заняты долинами крупных рек Псел, а также их притоками Илек, Бобрава, Пена.

Долины имеют террасированные склоны и широкие поймы от 300 - 500 до 1000 м. Надпойменные террасы широкие, плоские, слабо наклоненные к пойме, с уклонами не более 2-3°, с развитыми на поверхности посадочными блюдцами диаметром 20-50 м глубиной 0,5 -1 м.

2.4 Почвенный покров и растительность

Почвенный покров МО Вишневский сельсовет Беловского района представлен комплексом черноземов и серых лесных почв. Значительно меньшую площадь занимают остальные разновидности - пойменные: луговые, супесчаные, песчаные, овражно-балочные.

Преобладающие почвы на территории МО Вишневский сельсовет представлены черноземными и серыми лесными почвами. Вдоль рек распространены луговые почвы. По механическому составу наибольшее распространение получили глинистые почвы и тяжелосуглинистые, в меньшей степени представлены легкосуглинистые и супесчаные. Содержание гумуса в почве колеблется от 4 до 7%.

По долинам рек почвенный покров более мозаичен и представлен различными сочетаниями дерновых, луговых, частично болотных, почв пойм и дерново-подзолистых почв надпойменных террас и склонов речных долин.

По естественной производительности (в условной 100 бальной системе) на большей части, территории района преобладают земли наиболее плодородные с производительностью 80-100 баллов. Наиболее ценны серые лесные почвы, которые значительно освоены и распаханы. Отсутствие лесных массивов, легкий механический состав, положение в рельефе при долинных склонах обуславливают развитие эрозионных процессов, овраго-образование. Для повышения плодородия этих почв необходимо проведение комплекса противоэрозионных мероприятий, снегозадержание, посадка лесополос.

Дерново-слабоподзолистые почвы высоких выположенных вершин водоразделов по естественной производительности несколько ниже (60-80 баллов) однако условия их

обработки лучше. Смыв почв значительно ниже. Эрозионные процессы менее развиты. Для поддержания плодородия этих почв необходимо проведение простейших агрохимических противоэрозионных мероприятий.

В долинных комплексах наиболее плодородны пойменные дерновые и луговые почвы (до 100 баллов), но небольшая мощность почвенного профиля обуславливает весьма осторожное их использование, особенно для пропашных культур. Они могут служить базой для возделывания кормовых травосмесей.

По лесорастительным условиям территория района относится к подзоне широколиственных лесов. Типичные леса дубовые и дубово-ясеневые сохранились отдельными пятнами. Повсеместно они заменены вторичными берёзово-осиновыми древостоями с примесью широколиственных и хвойных пород, границы их изрезаны сельскохозяйственными угодьями, по многочисленным опушкам богатый травяной покров. Леса в основном сухие, с высокой степенью санитарно-гигиенической ценности, сохранились чистые сосновые боры, это сухие, светлые высокоствольные леса с высокими санитарно-гигиеническими условиями исключительно благоприятные для организации отдыха и лечения.

Для вторичных берёзовых и осиновых лесов в северной части характерна примесь сосны и дуба, в подлеске, как правило, лещина, местами можжевельник, в травяном покрове преобладает осока волосистая. Коренные леса дубово-осиновые, сосновые и дубовые представлены здесь небольшими массивами.

В южной половине района широколиственных лесов из дуба и клена в виде мелких массивов встречается больше, на юге они разбросаны пятнами среди преобладающих здесь сельскохозяйственных угодий. Это, в основном, дубовые леса с примесью липы, клена, тополя. Для березняков и осинников в южной половине характерна примесь широколиственных пород, густой и богатый травяной покров. Площадь лесов составляет 174,5 га, лесистость территории составляет 1,1 %.

Луговые формации развиты по поймам рек и по лесным опушкам, где господствуют злаково-разнотравные сообщества с ценными кормовыми травами, овсяницей, тимофеевкой, клевером, люцерной.

2.5 Гидрография и гидрогеология

Гидрография Беловского района не имеет сложной системы. Основные реки относятся к бассейну реки Днепра и имеют протяженность по территории района: Псел, Илек, Бобрава, Корочка, Белица, Пена, Стригосла.

Главной водной артерией Беловского района является река Псел, протекающая в центральной части с востока на запад. Длина ее в пределах района около 61 км.

Долина реки трапецеидальная, асимметричная шириной до 1,5 км. Правый склон высокий, крутой, обрывистый, размываемый, высотой 25-40 м, левый - низкий, пологий.

Пойма широкая, открытая, левобережная - поросшая луговой растительностью, заболоченная, с остаточными озерами, старицами. Из микрорельефа - западины, бугры. Ширина ее 0,5 - 1 км. В период весеннего половодья пойма затапливается на высоту 0,5-0,7 м.

Питание рек и прудов вод происходит за счет поверхностных и грунтовых вод. Наибольший сток наблюдается весной, во время таяния снега. В летний период питание рек происходит главным образом за счет грунтовых вод и, периодически, за счет поверхностных.

Замерзание водных объектов происходит в конце ноября – начале декабря. Наибольшая толщина льда 35-40 см. В гидрологическом отношении реки МО Вишневатский сельсовет Беловского района изучены слабо.

Для удовлетворения потребности в воде и обеспечения на реках минимально необходимых расходов, рекомендуется создание прудов и водоемов или регулирующих сток водохранилищ.

Использование рек - в основном для орошения сельхозугодий и рекреации.

Современные экзогенные процессы широко проявляются в виде линейной эрозии и плоскостного смыва, подтопления пониженных участков пойм и днищ оврагов, затопления пойм паводковыми водами.

Плоскостной смыв различной степени наблюдается практически повсеместно, но наиболее сильно он выражен на правом берегу реки Псел.

Процессы подтопления и связанное с ними заболачивание наблюдаются на поймах крупных рек Псел, Илек и др. В днищах оврагов, где имеют место выходы подземных вод в виде ключей, мочажин, происходит подтопление и заболачивание близлежащих участков.

Питание рек происходит за счет поверхностных и грунтовых вод. Наибольший сток наблюдается весной, во время таяния снега. В летний период питание рек происходит главным образом за счет грунтовых вод и, периодически, за счет поверхностных.

В последние годы, при проведении лабораторного контроля поверхностных вод в пробах воды не обнаруживалось остаточного количества пестицидов и агрохимикатов, что свидетельствует об улучшении экологической обстановки в целом.

В последние годы в МО Вишневатский сельсовет Беловского района Курской области активизировалась деятельность по охране и рациональному использованию водных ресурсов.

2.6 Полезные ископаемые

МО Вишневатский сельсовет Беловского района Курской области не располагает богатым набором полезных ископаемых, на его территории возможно развитие небольших предприятий по производству строительных материалов. Полезных ископаемых рудного происхождения, имеющих промышленное значение в районе не имеется.

Социально-демографический состав и плотность населения на территории Вишневатского сельсовета Беловского района Курской области

3.2 Демографическая ситуация

Важнейшими социально-экономическими показателями формирования градостроительной системы любого уровня являются динамика численности населения, его возрастная структура. Наряду с природной, экономической и экологической составляющими они выступают в качестве основного фактора, влияющего на сбалансированное и устойчивое развитие территории поселения. Возрастной, половой и национальный составы населения во многом определяют перспективы и проблемы рынка труда, а значит, и трудовой потенциал той или иной территории.

Таблица 3.1
Динамика изменения численности населения по населённым пунктам МО
Вишневогорский сельсовет, чел. (2004-2014 гг.)

Наименование населённого пункта	2004 год	2005 год	2006 год	2007 год	2008 год	2009 год	2010 год	2011 год	2012 год	2013 год	2014 год
с. Вишнево	953	954	946	932	944	908	850	814	836	841	840
х. Бахмутец	51	48	49	55	51	47	45	47	47	42	43
х. Первомайский	3	3	-	-	-	-	-	-	-	-	-
Всего	1007	1005	995	987	995	955	895	861	883	883	883

Демографическая ситуация является отражением социально-экономической политики. Формирование рыночных отношений болезненно сказалось не только на экономическом состоянии предприятий, но и на социальном положении широких слоев населения, что привело к существенному сокращению населения в сельской местности.

Из таблицы 3.1 следует, что с 2004 г. по 2014 г. численность населения МО Вишневогорский сельсовет уменьшилась на 124 чел. или 12,3%. Наибольшее снижение численности населения отмечено в 2010 году (на 60 чел. или 6,2%). В 2008 году наблюдалось увеличение численности населения (на 8 чел. или 0,8%).

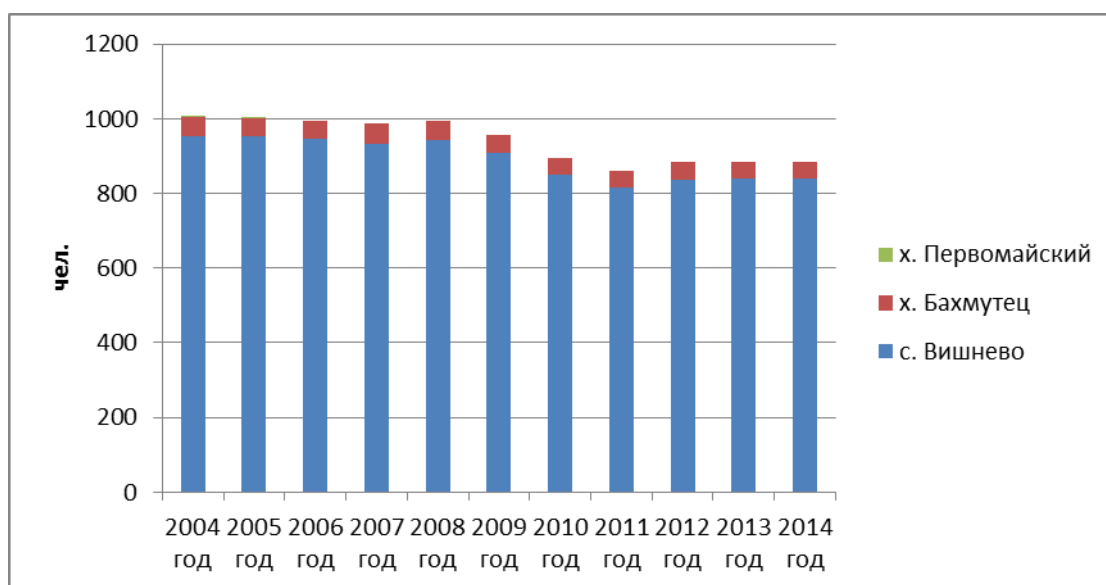


Рисунок 3.1 Динамика численности населения МО Вишневогорский сельсовет в 2004-2014 гг.

Основная масса по национальному составу населения – русские.

Таблица 3.2

**Показатели естественного воспроизводства населения МО Вишневатский сельсовет
(2004-2014 гг.)**

Показатели	2004 год	2005 год	2006 год	2007 год	2008 год	2009 год	2010 год	2011 год	2012 год	2013 год	2014 год
Рождаемость, чел.	6	6	9	6	12	10	8	11	12	9	10
Смертность, чел.	28	27	22	29	23	24	28	30	31	28	29
Естественный прирост (убыль), чел	-22	-21	-13	-23	-11	-14	-20	-19	-19	-19	-19
Естественный прирост (убыль), чел./1000 жит	-21,8	-20,9	-13,1	-23,3	-11,1	-14,7	-22,3	-22,1	-21,5	-21,5	-21,5

Рост уровня смертности в последние десятилетия является характерной тенденцией практически всех экономически развитых стран, что обусловлено увеличением продолжительности жизни и старением населения.

Показатели смертности в МО Вишневатский сельсовет в исследуемом периоде превышают показатели рождаемости. Наибольшее превышение отмечено в 2012 году (31 чел.).



Рисунок 3.3 Динамика изменения показателей естественного воспроизводства населения МО Вишневатский сельсовет в 2004-2014 гг.

Естественная убыль населения в отдельные периоды частично компенсировалась миграционным оттоком (таблица 3.3).

Таблица 3.3

Миграционные процессы МО Вишневатский сельсовет (2004-2014 гг.)

Показатели	2004 год	2005 год	2006 год	2007 год	2008 год	2009 год	2010 год	2011 год	2012 год	2013 год	2014 год
Прибывшие, чел.	8	7	9	7	11	12	24	25	18	13	14
Убывшие, чел.	9	11	14	8	12	8	7	9	14	15	15
Миграционный приток (отток), чел.	-1	-4	-5	-1	-1	4	17	16	4	-2	-1
Миграционный приток (отток), чел./1000 жит	-1	-4	-5	-1	-1	4,2	19	18,6	4,5	-2,3	-1,1

Миграционная составляющая в исследуемом периоде не стабильная – в отдельные периоды наблюдался как приток, так и отток населения. Наибольший миграционный приток отмечен в 2010 году (17 чел.), наибольший миграционный отток отмечен в 2006 году (5 чел.).

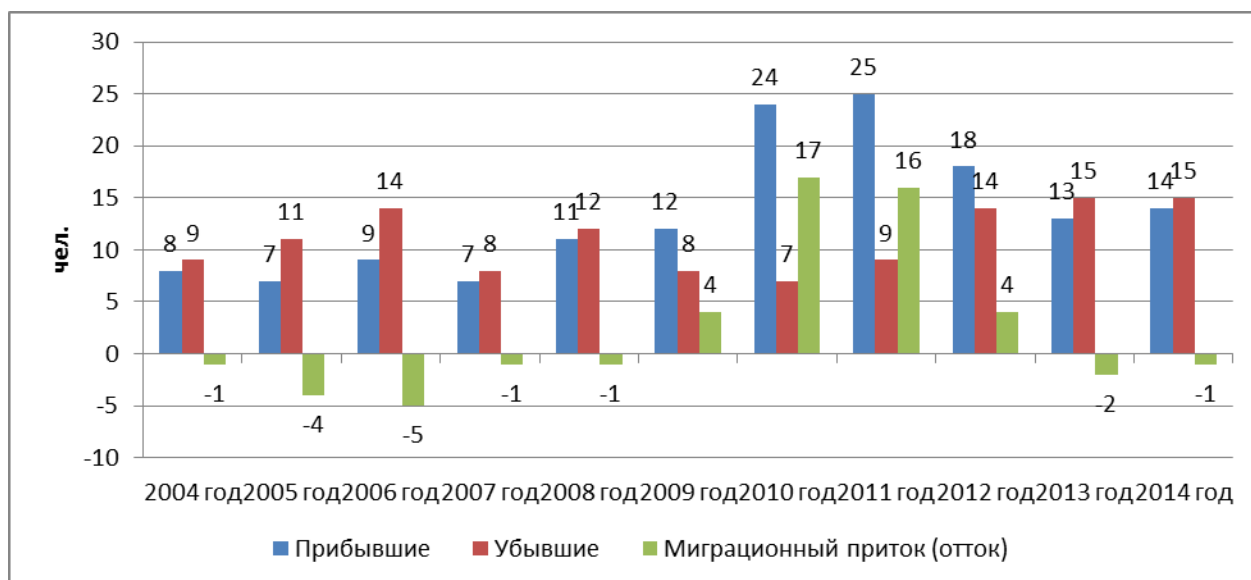


Рисунок 3.4 Динамика миграционных процессов в МО Вишневатский сельсовет в 2004-2014 гг.

На расчетный период основные усилия должны быть направлены как на обеспечение положительного естественного прироста, в первую очередь путём снижения уровня смертности, особенно детской и мужской, так и на привлечение мигрантов.

Огромную роль в динамике численности населения МО Вишневатский сельсовет играет его половозрастная структура (рисунок 3.5).

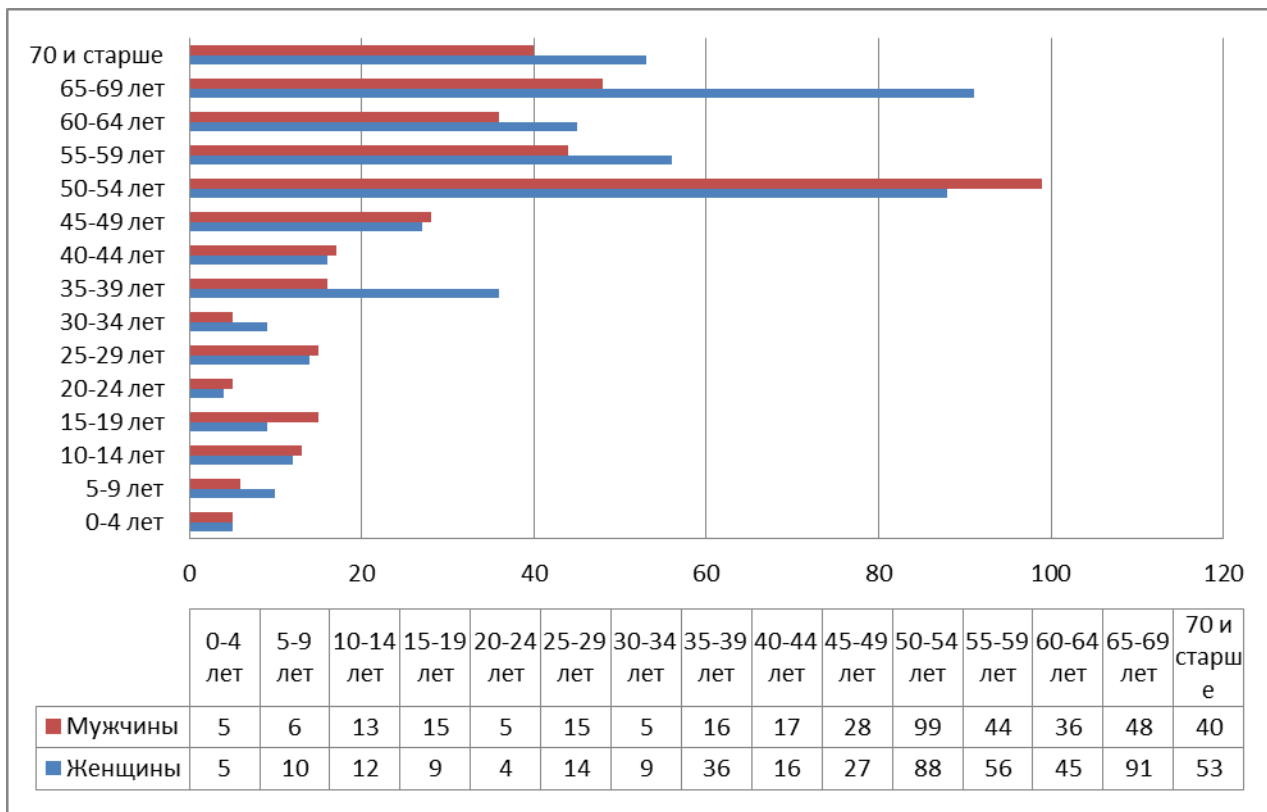


Рисунок 3.5 Половозрастная пирамида МО Вишневатский сельсовет (данные за 2014 г.)

О неблагоприятной возрастной и половой структуре населения МО Вишневатский сельсовет наглядно свидетельствует половозрастная пирамида с узким основанием, представленной категориями лиц дошкольного и школьного возрастов. Высокая доля лиц пенсионного возраста, свидетельствует о сохранении тенденции высокой смертности в поселении в ближайшие годы.

Демографическая структура населения МО Вишневатский сельсовет относится к регрессивному типу, при котором доля лиц старческих возрастных групп и в возрасте 15-49 лет превышает долю населения в возрасте до 14 лет (рисунок 3.6). Данный тип структуры может оказать отрицательное влияние на динамику демографических процессов в поселении.

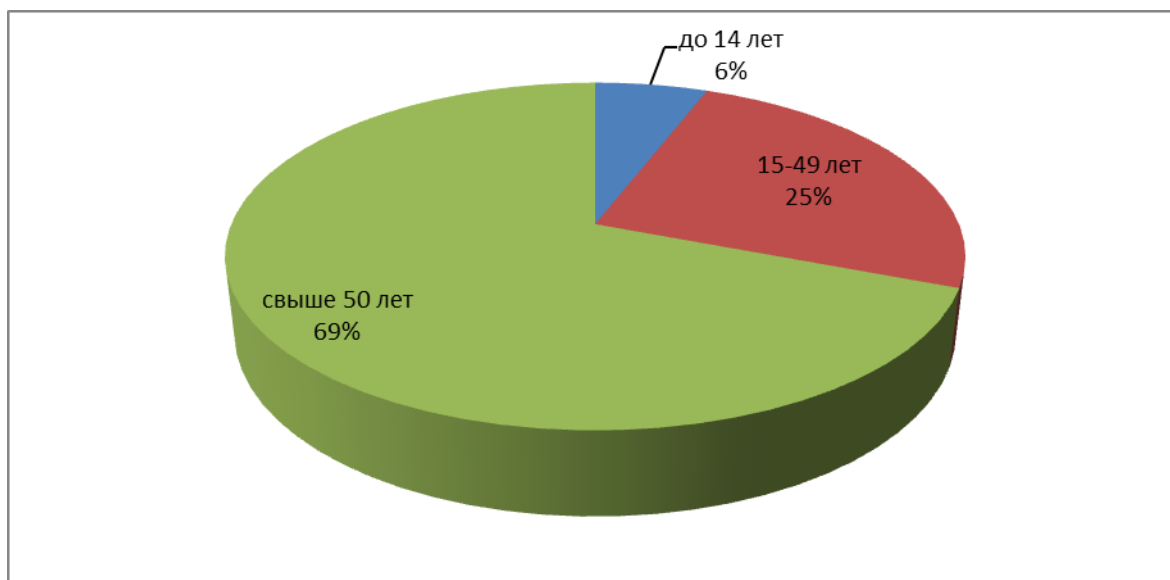


Рисунок 3.6 *Возрастная структура населения в МО Вишнеvский сельсовет в 2014 году*

Учитывая особенности динамики демографических показателей, основным инструментом стабилизации численности населения и возрастной его структуры остается контроль за миграцией. При этом, учитывая соразмерность происходящих естественных процессов и миграционную подвижность, привлечение и сохранение на территории сельского поселения молодых поколений сможет только способствовать некоторому сохранению трудовых ресурсов поселения и возобновлению демографического потенциала на отдаленную перспективу.

Так же для улучшения демографической ситуации в МО Вишнеvский сельсовет необходимо проведение целого комплекса социально-экономических мероприятий, которые будут направлены на разные аспекты, определяющие демографическое развитие, такие как сокращение общего уровня смертности (в том числе и от социально-значимых заболеваний и внешних причин), укрепление репродуктивного здоровья населения, здоровья детей и подростков, сокращение уровня материнской и младенческой смертности, сохранение и укрепление здоровья населения, увеличение продолжительности жизни, создание условий для ведения здорового образа жизни, повышение уровня рождаемости, укрепление института семьи, возрождение и сохранение традиций крепких семейных отношений, поддержку материнства и детства, улучшение миграционной ситуации.

Для снижения уровня безработицы необходимо повышение конкурентоспособности и профессиональной мобильности, ищущих работу, в том числе безработных граждан на рынке труда.

Принимаемые меры по улучшению демографической ситуации, в том числе успешной реализации демографических программ по стимулированию рождаемости, программ направленных на поддержку семей с детьми и молодых семей, приоритетного национального проекта в сфере здравоохранения позволят на расчетный срок обеспечить положительную динамику коэффициента естественного прироста, хотя существует опасность снижения коэффициента естественного прироста в случае ухудшения экономической ситуации в стране.

Система учреждений обслуживания

Как правило, социально-культурные объекты размещают по принципу *ступенчатости*. Ступени определяются частотой пользования населением различными видами услуг или частотой спроса. Различают учреждения повседневного пользования (иногда в их составе особо выделяют учреждения первичного обслуживания), периодического (два-три раза в неделю) и эпизодического (два-три раза в месяц) пользования.

Учреждения повседневного пользования размещают в микрорайонах из расчета 5-7 минут ходьбы от наиболее удаленных жилых домов, что соответствует радиусу доступности порядка 500 м. В условиях низкой плотности населения данный радиус может быть увеличен до 1000 - 3000 м. Определенные объекты могут находиться в пределах транспортной доступности.

Учреждения периодического пользования располагают на обособленных участках жилых районов из расчета пешеходной доступности или затрат времени на проезд в общественном транспорте (включая подход к остановке) не более 15 мин, что отвечает радиусу доступности примерно 1500 м. В условиях низкой плотности населения данный радиус может быть увеличен до 60-минутной транспортной доступности.

Учреждения эпизодического пользования размещают на обособленных участках планировочных районов и в районном центре. Население пользуется этими учреждениями, приезжая в них на личном или общественном транспорте. Время, затрачиваемое на поездки, обычно строго не лимитируется, однако при их размещении стремятся исходить из 60-минутной доступности.

Учреждения повседневного пользования (детские сады, общеобразовательные школы, аптеки, фельдшерско-акушерские пункты, магазины, предприятия бытового обслуживания) размещаются в каждом населенном пункте, при очень низкой плотности населения – в соседнем населенном пункте, или административном центре поселения. Учреждения периодического пользования (больничные учреждения, учреждения культуры и искусства) размещаются как в населенных пунктах, так и в административном центре поселения. Учреждения эпизодического пользования преимущественно размещаются в районном центре обслуживания.

Расчетные показатели, содержащиеся в основной части Местных нормативов градостроительного проектирования

Раздел I. Объекты муниципального жилищного фонда Вишневого сельсовета Беловского района

Глава 1. Расчетный показатель минимально допустимого уровня обеспеченности жилыми помещениями муниципального жилищного фонда Вишневого сельсовета, предоставляемыми по договорам социального найма

В соответствии с ч. 1 ст. 50 Жилищного кодекса Российской Федерации нормой предоставления площади жилого помещения по договору социального найма (далее по тексту настоящей главы - норма предоставления) является минимальный размер площади жилого помещения, исходя из которого, определяется размер общей площади жилого помещения, предоставляемого по договору социального найма.

Согласно ч. 2 ст. 50 Жилищного кодекса Российской Федерации, норма предоставления устанавливается органом местного самоуправления в зависимости от достигнутого в соответствующем муниципальном образовании уровня обеспеченности жилыми помещениями, предоставляемыми по договорам социального найма, и других факторов.

Учетной нормой площади жилого помещения (далее по тексту настоящей главы – учетная норма) является минимальный размер площади жилого помещения, исходя из которого, определяется уровень обеспеченности граждан общей площадью жилого помещения в целях их принятия на учет в качестве нуждающихся в жилых помещениях.

В соответствии с ч. 5 ст. 50 Жилищного кодекса Российской Федерации учетная норма устанавливается органом местного самоуправления. Размер такой нормы не может превышать размер нормы предоставления, установленной данным органом.

Глава 2. Расчетный показатель минимально допустимого уровня обеспеченности служебными жилыми помещениями специализированного муниципального жилищного фонда _Вишневого сельсовета

Минимальная общая площадь служебного жилого помещения специализированного жилищного фонда не должна быть меньше минимальной общей площади жилого помещения, предоставляемого по договору социального найма.

Глава 3. Расчетный показатель минимально допустимого уровня обеспеченности жилыми помещениями в общежитиях, относящихся к специализированному муниципальному жилищному фонду __Вишневого сельсовета

Согласно ч.1 ст. 105 Жилищного кодекса Российской Федерации, жилые помещения в общежитиях предоставляются из расчета не менее шести квадратных метров жилой площади на одного человека.

Глава 4. Расчетный показатель минимально допустимого уровня обеспеченности жилыми помещениями маневренного фонда специализированного муниципального жилищного фонда _Вишневого сельсовета

Минимальная площадь жилого помещения в маневренном фонде установлена в соответствии с ч. 1 ст. 106 Жилищного кодекса Российской Федерации.

В соответствии со ст. 95 Жилищного кодекса Российской Федерации жилые помещения маневренного фонда предназначены для временного проживания:

1) граждан в связи с капитальным ремонтом или реконструкцией дома, в котором находятся жилые помещения, занимаемые ими по договорам социального найма;

2) граждан, утративших жилые помещения в результате обращения взыскания на эти жилые помещения, которые были приобретены за счет кредита банка или иной кредитной организации либо средств целевого займа, предоставленного юридическим лицом на приобретение жилого помещения, и заложены в обеспечение возврата кредита или целевого займа, если на момент обращения взыскания такие жилые помещения являются для них единственными;

3) граждан, у которых единственные жилые помещения стали непригодными для проживания в результате чрезвычайных обстоятельств;

4) иных граждан в случаях, предусмотренных законодательством.

Расчетные показатели максимально допустимого уровня территориальной доступности объектов муниципального жилищного фонда Вишневого сельсовета.

Максимально допустимый уровень территориальной доступности муниципального жилищного фонда не нормируется.

УЧРЕЖДЕНИЯ И ПРЕДПРИЯТИЯ ОБСЛУЖИВАНИЯ

Размещение учреждений и предприятий по обслуживанию следует предусматривать в общественных центрах в увязке с сетью общественного пассажирского транспорта.

Раздел II. Объекты здравоохранения

Глава 5. Расчетные показатели минимально допустимого уровня обеспеченности и максимально допустимого уровня территориальной доступности объектов здравоохранения местного значения для населения Вишневого сельсовета

Таблица 5 – Расчетные показатели минимально допустимого уровня обеспеченности объектами здравоохранения

Наименование объектов	Единица измерения	Величина
Амбулаторно-поликлинические учреждения	Посещений в смену на 1 тыс. чел.	18,15
Больничные учреждения	Коек на 1 тыс. чел.	13,47
Станции скорой медицинской помощи	Специальный автомобиль	1 на 10 тыс. чел
Аптеки	Объект	1 на 6,2 тыс. чел. - в сельских насел. пунктах 1 на 10 тыс. чел. – в городах до 50 тыс. чел
Выдвижные пункты скорой медицинской помощи	Специальный <u>автомобиль</u> мин	1 на 5 тыс чел. сельского <u>поселения</u> 30
Фельдшерско-акушерские пункты	Объект	1 на населенный пункт, либо 1 на несколько населенных пунктов при территориальной близости таких населенных пунктов, при численности населения 0,3 - 0,7 тыс.чел

Расчет вместимости данных учреждений производится по заданию на проектирование, определяемому органами здравоохранения. Амбулаторно-поликлинические и больничные учреждения целесообразно размещать на группу населенных пунктов в поселениях с малочисленными населенными пунктами. Участковая больница, расположенная в городском или сельском поселении, обслуживает комплекс сельских поселений. С учетом численности населения возможна участковая больница.

Таблица 6 – Расчетные показатели максимально допустимого уровня территориальной доступности объектов здравоохранения

Наименование объектов	Единица измерения	Величина
Амбулаторно-поликлинические учреждения	м	1000

Аптеки	м	800
Фельдшерско-акушерские пункты	мин	30

Доступность амбулаторно-поликлинических и больничных учреждений – пешеходно-транспортная, доступность станций скорой медицинской помощи – транспортная на спецавтомобиле, доступность аптек и фельдшерско-акушерских пунктов – пешеходная.

фельдшерско-акушерские пункты и аптеки (аптечные пункты) амбулаторно-поликлинические учреждения необходимо располагать– в пределах 30-минутной пешеходно-транспортной доступности.

Место расположения и территория обслуживания станции скорой медицинской помощи, отделения скорой медицинской помощи поликлиники (больницы, больницы скорой медицинской помощи) устанавливаются с учетом численности и плотности населения, особенностей застройки, состояния транспортных магистралей, интенсивности автотранспортного движения, протяженности населенного пункта, с учетом 20-минутной транспортной доступности (Приказ Министерства здравоохранения РФ от 20 июня 2013 г. № 388н «Об утверждении Порядка оказания скорой, в том числе скорой специализированной, медицинской помощи»).

Раздел III. Объекты физической культуры и спорта

Глава 6. Расчетные показатели минимально допустимого уровня обеспеченности и максимально допустимого уровня территориальной доступности объектов физической культуры и массового спорта местного значения для населения Вишневого сельсовета

Таблица 7 – Расчетные показатели минимально допустимого уровня обеспеченности объектами физической культуры и массового спорта

Наименование	Единица измерения	Значение
Спортивные залы	м ² площади пола на 1 тыс. чел.	60-80
Плавательные бассейны	м ² зеркала воды на 1 тыс. чел.	20-25
Стадионы	объект	1 на крупный населенный пункт, численностью от 3000 человек, или группу населенных пунктов

Согласно СП 42.13330.2011, для малых поселений нормы расчета залов и бассейнов необходимо принимать с учетом минимальной вместимости объектов по технологическим требованиям. Комплексы физкультурно-оздоровительных площадок предусматриваются в каждом поселении. В сельских населенных пунктах экономически целесообразно размещение открытых спортивных площадок, спортивных залов в зданиях общеобразовательных школ.

Стадионы, спортзалы, бассейны являются объектами периодического пользования. Согласно СП 42.13330.2011, радиус обслуживания физкультурно-спортивных центров жилых районов составляет 1500 м. Учитывая низкую плотность населенных пунктов муниципального образования, целесообразно размещение спортивных объектов в радиусе 30-минутной пешеходно-транспортной доступности.

Раздел IV. Объекты культуры и искусства

Глава 7. Расчетные показатели минимально допустимого уровня обеспеченности объектами культуры и искусства местного значения для населения Вишневого сельсовета

Таблица 11 – Расчетные показатели минимально допустимого уровня обеспеченности объектами культуры и искусства

Наименование	Единица измерения	Значение
Муниципальные библиотеки городского поселения	Объект	1 (универсальная) на 10 тыс. жителей с учетом пешеходной доступности, 1 (детская) на 5,5 тыс. детей, 1 (юношеская) на 17 тыс. жителей 15-24 лет
Муниципальные библиотеки сельского поселения: стационарная опорная библиотека	объект	1
библиотека в населенных пунктах	библиотечный пункт нестационарного обслуживания	1
Муниципальные музеи городских поселений	Объект	1 на 25 тыс. человек
Муниципальные музеи сельских поселений	Объект	1 на 10 тысяч человек
Муниципальные архивы	Объект на муниципальный район или городское поселение	1
Учреждения культурно-досугового типа	Зрительские места	80 на 1 тыс. жителей

Муниципальный музей может быть образован при наличии соответствующих фондов. Муниципальный архив может быть объектом муниципального района.

Муниципальные библиотеки, музеи, архивы являются объектами преимущественно периодического и эпизодического пользования. Учреждения культурно-досугового типа - постоянного и периодического пользования. Положение объектов на определенной ступени системы обслуживания определяет территориальную доступность объектов: для библиотек и учреждений культурно-досугового типа она составляет 30-минутную пешеходно-транспортную доступность, для архива и музеев - 60-минутную транспортную доступность.

Согласно СП 42.13330.2011, рекомендуется формировать единые комплексы для культурного и физкультурно-оздоровительного обслуживания для использования учащимися и населением с соответствующим суммированием нормативов. Вместимость музеев и архивов определяются заданием на проектирование.

Раздел V. Объекты образования

Глава 8. Расчетные показатели минимально допустимого уровня обеспеченности и максимально допустимого уровня территориальной доступности объектов образования для населения Вишневого сельсовета

Таблица 12 Расчет показателя минимально допустимого уровня обеспеченности детскими дошкольными организациями

Объекты дошкольного образования	Число мест в расчете на 100 детей в возрасте от 0 до 7 лет	Значение
Городские поселения	шт	65
Сельские поселения	шт	45

Таблица 13 Расчет показателя минимально допустимого уровня обеспеченности общеобразовательными организациями

Объекты общего образования	Число мест в образовательных организациях в расчете на 100 детей в возрасте от 7 до 18 лет	Значение
Городское поселение	шт	95
Сельское поселение	шт	45

Таблица 14 Расчет показателя минимально допустимого уровня обеспеченности дополнительного образования

Дополнительное образование	Число мест на программах дополнительного образования в расчете на 100 детей в возрасте	Значение
		75

детей	от 5 до 18 лет	
	Число мест на программах дополнительного образования, реализуемых на базе общеобразовательных организаций, в расчете на 100 обучающихся в общеобразовательных организациях	
В городском поселении		45
В сельском поселении		65
	Число мест на программах дополнительного образования, реализуемых на базе образовательных организаций (за исключением общеобразовательных организаций) реализующих программы дополнительного образования	
В городском поселении		30
В сельском поселении		10

Таблица 15 Максимально допустимый уровень пешеходной доступности объектов образования

№ п/п	Наименование объектов	Единица измерения	Величина
1.	Дошкольные образовательные организации	м	500

2.	Общеобразовательные организации	м	
	I- II ступень обучения*	м	500** в городском <u>поселении</u> 2000** в сельском <u>поселении</u>
	III ступень обучения*	м	500** в городском <u>поселении</u> 4000** в сельском <u>поселении</u>
3.	Организации дополнительного образования для детей	Не нормируется	

*I ступень (начальное общее образование) — 4 года;

II ступень (основное общее образование) — 5 лет;

III ступень (среднее (полное) общее образование) — 2 года.

** - размещение общеобразовательных организаций допускается на расстоянии транспортной доступности: для учащихся I ступени обучения - 15 мин (в одну сторону), для учащихся II-III ступеней - не более 50 мин (в одну сторону).

Учащиеся сельских общеобразовательных организаций, проживающие на расстоянии свыше 1км от организации, подлежат транспортному обслуживанию. Подвоз учащихся осуществляется на транспорте, предназначенном для перевозки детей. Предельный пешеходный подход учащихся к месту сбора на остановке должен быть не более 500м.

Раздел VI. Объекты услуг общественного питания, торговли, бытового обслуживания и иных услуг для населения

Глава 9. Расчетные показатели минимально допустимого уровня обеспеченности и максимально допустимого уровня территориальной доступности объектов общественного питания, торговли, бытового обслуживания населения Вишневого сельсовета

Таблица 16 – Расчетные показатели минимально допустимого уровня обеспеченности объектами общественного питания, торговли, бытового обслуживания

п/п	Наименование объектов	Единица измерения	Величина
.	Магазины	м ² торговой площади на 1 тыс. чел.	280 городские поселения 300 сельские поселения
.	Предприятия общественного питания	мест на 1 тыс. чел.	40
.	Предприятия бытового обслуживания	рабочих мест на 1 тыс. чел.	9
.	Отделение связи	объект	1
	Отделения	операционная	1 на 10 тысяч

банков, операционная касса	касса	человек
-------------------------------	-------	---------

Таблица 17 – Расчетные показатели максимально допустимого уровня территориальной доступности объектов общественного питания, торговли, бытового обслуживания

№ п/п	Наименование объектов	Единица измерения	Величина
1.	Магазины	м	в городских населенных пунктах –500 – 800, в сельских населенных пунктах –2000
2.	Предприятия общественного питания	м	
3.	Предприятия бытового обслуживания	м	
4.	Отделение связи	м	в городских населенных пунктах –500м (15 мин – транспортная доступность в сельских населенных пунктах)

Раздел VII. Объекты автомобильного транспорта

Глава 10. Расчетные показатели минимально допустимого уровня обеспеченности и максимально допустимого уровня территориальной доступности автомобильных дорог местного значения для населения Вишневого сельсовета

Расчетные показатели плотности автомобильных дорог общего пользования определяют минимально допустимый уровень обеспеченности автомобильными дорогами общего пользования местного значения.

Протяженность сети автомобильных дорог общего пользования – суммарная протяженность участков автомобильных дорог, образующих сеть автомобильных дорог общего пользования.

Плотность сети автомобильных дорог – это отношение протяженности сети автомобильных дорог общего пользования, проходящих по территории, к площади территории.

Улично-дорожная сеть – объект транспортной инфраструктуры, являющийся частью территории поселений, ограниченной красными линиями и предназначенной для движения транспортных средств и пешеходов, упорядочения застройки и прокладки инженерных коммуникаций (при соответствующем технико-экономическом обосновании), а также обеспечения транспортных и пешеходных связей территорий поселений как составной части их путей сообщения. Основными элементами улично-дорожной сети являются улицы, проспекты, переулки, проезды, набережные, площади, тротуары, пешеходные и велосипедные дорожки, а также искусственные и защитные дорожные сооружения, элементы обустройства. По своему функциональному назначению

улично-дорожная сеть относится к автомобильным дорогам общего пользования местного значения в границах населенных пунктов.

Общая протяженность транспортной и улично-дорожной сети поселения составляет 1,5 км, включая улично-дорожную сеть и магистральные дороги. Улично-дорожная сеть составляет 1,5 км.

Общая площадь территории поселения – 5283 кв. км. Существующая площадь населенных пунктов составляет 715,47 кв. км.

Таким образом, плотность сети автомобильных дорог как отношение существующей протяженности улично-дорожной сети к общей площади населенных пунктов составляет: 0,3 км/км².

При подготовке проекта генерального плана, или проекта внесения изменений в генеральный план учитывается существующая плотность автомобильных дорог.

При подготовке проекта генерального плана следует предусматривать единую систему транспорта и улично-дорожной сети в увязке с планировочной структурой поселения и прилегающей к нему территории, обеспечивающую удобные, быстрые и безопасные транспортные связи со всеми функциональными зонами, с другими поселениями системы расселения, объектами, расположенными вне границ населенных пунктов, объектами внешнего транспорта и автомобильными дорогами общей сети.

Затраты времени на передвижение от мест проживания до мест работы для 90% трудящихся (в один конец) не должны превышать 30 мин.

Пропускную способность сети улиц, дорог и транспортных пересечений, число мест хранения автомобилей следует определять исходя из уровня автомобилизации на расчетный срок, автомобилей на 1000 чел.: 350 легковых автомобилей, включая 3-4 такси и 2-3 ведомственных автомобиля, 25-40 грузовых автомобилей в зависимости от состава парка. Число мотоциклов и мопедов на 1000 чел. следует принимать 100-150 единиц.

Число автомобилей, прибывающих в город-центр (районный центр) из других населенных пунктов системы расселения, и транзитных определяется специальным расчетом.

Сеть улиц и дорог

Улично-дорожную сеть населенных пунктов следует проектировать в виде непрерывной системы с учетом функционального назначения улиц и дорог, интенсивности транспортного, велосипедного и пешеходного движения, архитектурно-планировочной организации территории и характера застройки. В составе улично-дорожной сети следует выделять улицы и дороги магистрального и местного значения, а также главные улицы. Категории улиц и дорог городов следует назначать в соответствии с классификацией, приведенной в таблице 7 СП 42.13330.2011 Градостроительство. Планировка и застройка городских и сельских населенных пунктов.

Глава 11. Расчетные показатели минимально допустимого уровня обеспеченности и максимально допустимого уровня территориальной доступности парковками (парковочными местами) для населения Вишневого сельсовета

Согласно СП 42.13330.2011 Градостроительство. Планировка и застройка городских и сельских населенных пунктов, число мест хранения автомобилей следует определять исходя из уровня автомобилизации на расчетный срок: 350 легковых автомобилей на 1000 чел.

Открытые стоянки для временного хранения легковых автомобилей следует предусматривать из расчета не менее чем для 70% расчетного парка индивидуальных легковых автомобилей.

На селитебных территориях и на прилегающих к ним производственных территориях следует предусматривать гаражи и открытые стоянки для постоянного хранения не менее 90% расчетного числа индивидуальных легковых автомобилей при пешеходной доступности не более 800 м.

Таким образом, минимально допустимый уровень обеспеченности парковочными местами составит 245 мест на 1 тыс.чел. Данный норматив не распространяется на кварталы индивидуальной жилой застройки с приусадебными участками, так как на них размещаются индивидуальные гаражи и места постоянного хранения личного автотранспорта.

Раздел VIII. Объекты электроснабжения

Глава 12. Расчетные показатели минимально допустимого уровня территориальной обеспеченности и максимально допустимого уровня территориальной доступности объектов электроснабжения для населения Вишневого сельсовета

Определение электрической нагрузки на электроисточники следует производить с учетом использования энергосберегающих технологий и экономных бытовых электроприемников:

- для промышленных предприятий - по опросным листам действующих предприятий, проектам новых, реконструируемых или аналогичных предприятий, а также по укрупненным показателям;

- для жилищно-коммунального сектора - в соответствии с РД 34.20.185-94 "Инструкция по проектированию городских электрических сетей" и СП 31-110-2003 г.

Таблица 18 - Укрупненные показатели электропотребления

Категория населенного пункта		
	Электропотребление, кв-ч/год на 1 чел	Использование максимума электрической нагрузки, ч/год
Поселки и сельские поселения (без кондиционеров)		
Не оборудованные стационарными электроплитами	950	4100
Оборудованные электроплитами (100%)	1350	4400

Для определения в целях градостроительного проектирования минимально допустимого уровня обеспеченности объектами, следует использовать норму

минимальной обеспеченности населения (территории) соответствующим ресурсом и характеристики планируемых к размещению объектов.

Нормы электропотребления и использования максимума электрической нагрузки следует использовать в целях градостроительного проектирования в качестве укрупнённых показателей электропотребления.

Максимально допустимый уровень территориальной доступности объектов электроснабжения не нормируется.

Раздел IX. Объекты теплоснабжения

Глава 13. Расчетные показатели минимально допустимого уровня территориальной обеспеченности и максимально допустимого уровня территориальной доступности объектов теплоснабжения для населения Вишневого сельсовета

Решения по проектированию и перспективному развитию сетей теплоснабжения следует осуществлять на основании следующих документов:

- СП 42.13330.2011 "Градостроительство. Планировка и застройка городских и сельских поселений. Актуализированная редакция СНиП 2.07.01-89*";
- СНиП 11-04-2003 "Инструкция о порядке разработки, согласования, экспертизы и утверждения градостроительной документации";
- СП 131.13330.2012 «Строительная климатология» (актуализированная версия) ;
- СанПиН 2.2.1/2.1.1.1200-03 "Санитарно-защитные зоны и санитарная классификация предприятий, сооружений и иных объектов" (новая редакция);
- СП 36.13330.2012 "Магистральные трубопроводы";
- СН 452-73 "Нормы отвода земель для магистральных трубопроводов";
- СП 60.13330.2012 "Отопление, вентиляция и кондиционирование";
- СП 124.13330.2012 "Тепловые сети";
- СП 89.13330.2012 "Котельные установки";
- СП 41-101-95 "Проектирование тепловых пунктов";
- МДК 4-05.2004 "Методика определения потребности в топливе, электроэнергии и воде при производстве и передаче тепловой энергии и теплоносителей в системе коммунального теплоснабжения".

Удельные показатели максимальной тепловой нагрузки на отопление и вентиляцию жилых домов, Вт/м²(Для зданий строительства после 2015 г.) - СП 124.13330.2012.

Удельные показатели максимальной тепловой нагрузки на отопление и вентиляцию жилых домов, Вт/м ² (Для зданий строительства после 2015 г.)*					
Этажность жилых зданий	Расчетная температура наружного воздуха для проектирования отопления, °С				
	20	25	30	35	40
1-3-этажные многоквартирные отдельно стоящие	6 4	6 7	2	7	8 1
2-3-этажные многоквартирные блокированные	5 1	5 5	9	4	6 7
4-6-этажные	4 2	4 5	9	5	5 9

Расчетные тепловые нагрузки определяются:

- для существующей застройки населенных пунктов и действующих промышленных предприятий – по проектам с уточнением по фактическим тепловым нагрузкам;

- для намечаемых к строительству промышленных предприятий – по укрупненным нормам развития основного (профильного) производства или проектам аналогичных производств;

- для намечаемых к застройке жилых районов – по укрупненным показателям в соответствии с СП 124.13330.2012, для зданий общественно-бытового и социального назначения в соответствии с МДК 4-05-2004 либо по проектам-аналогам.

Проектируемые отдельно стоящие котельные, в том числе с установками комбинированной выработки тепла и электроэнергии, следует размещать преимущественно в промышленных и коммунально-складских зонах в центре тепловых нагрузок.

Размеры земельных участков для отдельно стоящих котельных, размещаемых в районах жилой застройки, следует принимать по [таблице 40](#) Региональных нормативов градостроительного проектирования Курской области, утвержденных постановлением Администрации Курской области от 15.11.2011 №577-па .

Максимально допустимый уровень территориальной доступности объектов теплоснабжения не нормируется.

Раздел X. Объекты газоснабжения

Глава 14. Расчетные показатели минимально допустимого уровня территориальной обеспеченности и максимально допустимого уровня территориальной доступности объектов газоснабжения для населения Вишневого сельсовета

Таблица 19 – Расчетные показатели минимально допустимого уровня обеспеченности объектами газоснабжения

Наименование норматива, (потребители ресурса)	Единица измерения	Величина	Обоснование
Природный газ, при наличии централизованного горячего водоснабжения	м ³ / год на 1 чел.	120	Согласно СП 124.13330.2012 СП 42-101- 2003
Природный газ, при горячем водоснабжении от газовых водонагревателей	м ³ / год на 1 чел.	294	
При отсутствии всяких видов горячего водоснабжения (в сельской местности).	м ³ / год на 1 чел.	176	

Годовые расходы газа на нужды предприятий торговли, бытового обслуживания непромышленного характера и т. п. допускается принимать в размере до 5 % суммарного расхода теплоты на жилые дома.

Годовые расходы газа на нужды промышленных и сельскохозяйственных предприятий следует определять по объектам аналогам или на основе технологических норм расхода топлива (теплоты).

Годовые и расчетные часовые расходы теплоты на нужды отопления, вентиляции и горячего водоснабжения определяют в соответствии с указаниями СП 30.13330.2012, СП 60.13330.2012 и СП 124.13330.2012.

Максимально допустимый уровень территориальной доступности объектов газоснабжения не нормируется.

Раздел XI. Объекты водоснабжения

Глава 15. Расчетные показатели минимально допустимого уровня территориальной обеспеченности и максимально допустимого уровня территориальной доступности объектов водоснабжения для населения Вишневого сельсовета

Расчетное среднесуточное водопотребление населенных пунктов определяется как сумма расходов воды на хозяйственно-бытовые и питьевые нужды, нужды промышленных и сельскохозяйственных предприятий с учетом расходов воды на поливку.

Удельное хозяйственно-питьевое водопотребление в населенных пунктах определяется в соответствии с СП 30.13330.2010* "СНиП 2.04.01-85* Внутренний водопровод и канализация зданий", СП 42.13330.2011 Градостроительство. Планировка и застройка городских и сельских поселений.

Степень благоустройства районов жилой застройки	Удельное хозяйственно-питьевое водопотребление в населенных пунктах на одного жителя среднесуточное (за год), л/сут.
Застройка зданиями, оборудованными внутренним водопроводом и канализацией: без ванн	125–160
с ванными и местными водонагревателями	160–230
с централизованным горячим водоснабжением	230–350

Для районов застройки зданиями с водопользованием из водоразборных колонок удельное среднесуточное (за год) водопотребление на одного жителя следует принимать 30—50 л/сут.

Удельное водопотребление включает расходы воды на хозяйственно-питьевые и бытовые нужды в общественных зданиях (по классификации, принятой в СП 44.13330), за исключением расходов воды для домов отдыха, санаторно-туристских комплексов и пионерских лагерей, которые должны приниматься согласно СП 30.13330 и технологическим данным.

Количество воды на нужды промышленности, обеспечивающей население продуктами, и неучтенные расходы при соответствующем обосновании допускается принимать дополнительно в размере 10-20% суммарного расхода на хозяйственно-питьевые нужды населенного пункта.

Для районов (микрорайонов), застроенных зданиями с централизованным горячим водоснабжением, следует принимать непосредственный отбор горячей воды из тепловой

сети в среднем за сутки 40% общего расхода воды на хозяйственно-питьевые нужды и в час максимального водозабора - 55% этого расхода. При смешанной застройке следует исходить из численности населения, проживающего в указанных зданиях.

Максимально допустимый уровень территориальной доступности объектов водоснабжения не нормируется.

Раздел XII. Объекты водоотведения

Глава 16. Расчетные показатели минимально допустимого уровня территориальной обеспеченности и максимально допустимого уровня территориальной доступности объектов водоотведения для населения Вишневого сельсовета

Проектирование систем канализации населенных пунктов следует производить в соответствии с требованиями Водного кодекса Российской Федерации, СП 30.13330.2012, СП 32.13330.2012, СП 42.13330.2011, СанПиН 2.1.5.980-00.

СП 30.13330.2010* "СНиП 2.04.01-85* Внутренний водопровод и канализация зданий"

СП 32.13330.2012 Канализация. Наружные сети и сооружения.

СП 42.13330.2011 Градостроительство. Планировка и застройка городских и сельских поселений.

СанПиН 2.1.5.980-00 Гигиенические требования к охране поверхностных вод

СанПиН 2.2.1/2.1.1.1200-03 "Санитарно-защитные зоны и санитарная классификация предприятий, сооружений и иных объектов"

При проектировании стока поверхностных вод следует руководствоваться требованиями СП 32.13330.2012, СП 42.13330.2011, СанПиН 2.1.5.980-00.

Мощность объектов водоотведения определяется расчетным водопотреблением участков застройки с учетом особенностей рельефа.

При наличии канализационных стоков должны быть предусмотрены очистные сооружения.

Проекты канализации объектов разрабатываются одновременно с проектами водоснабжения с обязательным анализом баланса водопотребления и отведения сточных вод. При этом необходимо рассматривать возможность использования очищенных сточных и дождевых вод для производственного водоснабжения и орошения.

Максимально допустимый уровень территориальной доступности объектов водоотведения не нормируется.

Раздел XIII. Объекты, предназначенные для утилизации и переработки бытовых и промышленных отходов

Глава 17. Расчетные показатели минимально допустимого уровня обеспеченности и максимально допустимого уровня территориальной доступности объектов, предназначенных для утилизации и переработки бытовых и промышленных отходов

Нормативные требования к размещению полигонов твердых бытовых отходов (ТБО) установлены в соответствии с требованиями Федерального закона от 24.06.1998 № 89-ФЗ «Об отходах производства и потребления», СанПиН 2.1.7.1322-03 «Почва. Очистка населенных мест, отходы производства и потребления, санитарная охрана почвы. Гигиенические требования к размещению и обезвреживанию отходов производства и потребления», СП 2.1.7.1038-01 «Гигиенические требования к устройству и содержанию полигонов для твердых бытовых отходов», «Инструкции по проектированию,

эксплуатации и рекультивации полигонов для твердых бытовых отходов», утвержденной Минстроем России от 02.11.1996.

Нормы накопления твердых бытовых отходов приведены в соответствии с СП 14.13330.2011 Градостроительство. Планировка и застройка городских и сельских населенных пунктов.

Конкретные нормы накопления твердых **БЫТОВЫХ** отходов по жилищному фонду, объектам социальной и производственной деятельности необходимо применять в соответствии с Региональными нормативами градостроительного проектирования, утвержденными Постановлением Администрации Курской области от 15.11.2011 № 577-па.

Бытовые отходы	Количество бытовых отходов, чел./год*	
	кг	л
Твердые:		
от жилых зданий, оборудованных водопроводом, канализацией, центральным отоплением и газом	190-225	900-1000
от прочих жилых зданий	300-450	1100-1500
Общее количество по городу с учетом общественных зданий	280-300	1400-1500
Жидкие из выгребов (при отсутствии канализации)	-	2000-3500
Смет с 1 м ² твердых покрытий улиц, площадей и парков	5-15	8-20

Таблица 21. - Размеры земельных участков предприятий и сооружений по обезвреживанию, транспортировке и переработке бытовых отходов

Предприятия и сооружения	Площади земельных участков на 1000 т бытовых отходов, га
Мусороперерабатывающие и мусоросжигательные предприятия мощностью, тыс. т в год:	
до 100	0,05
св. 100	0,05
Склады компоста	0,04
Полигоны*	0,02-0,05
Поля компостирования	0,5-1
Мусороперегрузочные станции	0,04
Сливные станции	0,02
Поля складирования и захоронения обезвреженных осадков (по сухому веществу)	0,3

* - наименьшие размеры площадей полигонов относятся к сооружениям, размещаемым на песчаных грунтах.

Услуги по вывозу твердых и жидких бытовых отходов должны оказываться в следующие сроки:

- не реже одного раза в три дня - при температуре воздуха до 14 °С;
- ежедневно - при температуре воздуха выше 14 °С;
- по мере накопления - нечистоты и помой неканализованных домовладений, крупногабаритные бытовые отходы.

Максимально допустимый уровень территориальной доступности объектов, предназначенных для утилизации и переработки бытовых и промышленных отходов, не нормируется.

Раздел XIV. Объекты, включая земельные участки, предназначенные для организации ритуальных услуг и содержания мест захоронения

Глава 18. Расчетные показатели минимально допустимого уровня обеспеченности и максимально допустимого уровня территориальной доступности объектов, предназначенных для организации ритуальных услуг и мест захоронения

Нормативные требования к размещению кладбищ и показатели минимально допустимого уровня обеспеченности земельными участками, предназначенными для организации ритуальных услуг и содержания мест захоронения, устанавливаются в соответствии с СанПиН 2.1.2882-11 «Гигиенические требования к размещению, устройству и содержанию кладбищ, зданий и сооружений похоронного назначения», СП 42.13330.2011 "Градостроительство. Планировка и застройка городских и сельских поселений. Актуализированная редакция СНиП 2.07.01-89*".

Таблица 22. – Обеспеченность объектами, включая земельные участки, предназначенными для организации ритуальных услуг и содержания мест захоронения

Наименование объекта	Минимально допустимый уровень обеспеченности	
	Единица измерения	Величина
Кладбища традиционного захоронения	га на 1 тыс. чел.	0,24*
Кладбища урновых захоронений после кремации	га на 1 тыс. чел.	0,02
Бюро похоронного обслуживания	объект на поселение	1

*- также учитывается перспективный рост численности населения, коэффициент смертности, наличие действующих объектов похоронного обслуживания, норма земельного участка на одно захоронение.

Места захоронения эпизодически посещаются населением в целях почтения памяти, благоустройства участков и т.д., таким образом, их территориальная доступность не должна превышать 2 часа с использованием транспорта.

Раздел XV. Зоны рекреационного назначения

В состав зон рекреационного назначения могут включаться зоны в границах территорий, занятых городскими лесами, скверами, парками, садами, прудами, озерами, водохранилищами, пляжами, а также в границах иных территорий, используемых и предназначенных для отдыха, туризма, занятий физической культурой и спортом.

Глава 19. Расчетные показатели минимально допустимого уровня обеспеченности и максимально допустимый уровень территориальной доступности мест массового отдыха населения

Нормативные требования к размещению и параметрам зонам размещения мест массового отдыха населения приведены в соответствии с СП 42.13330.2011

(Актуализированная редакция СНиП 2.07.01-89* «Градостроительство. Планировка и застройка городских и сельских поселений», пп. 9.6, 9.25).

Таблица 23. - Обеспеченность и территориальная доступность мест массового отдыха населения

№ п/п	Наименование объекта	Минимально допустимый уровень обеспеченности		Максимально допустимый уровень территориальной доступности	
		Единица измерения	Величина	Единица измерения	Величина
1.	Объекты массового кратковременного отдыха	м ² на 1 посетителя	500 - 1000	мин	60
2.	Речные и озерные пляжи	м ² на 1 посетителя	8 (в зонах отдыха)	мин	60

Глава 20. Расчетные показатели минимально допустимого уровня обеспеченности и максимально допустимый уровень территориальной доступности озелененными территориями общего пользования

Нормативные требования к размещению и параметрам озелененных территорий общего пользования приведены в соответствии с СП 42.13330.2011 (Актуализированная редакция СНиП 2.07.01-89* «Градостроительство. Планировка и застройка городских и сельских поселений», пп. 9.13 – 9.15, 9.19), Правилами содержания и благоустройства территории _____ муниципального образования, утвержденными решением _____ муниципального образования от _____.

Таблица 24. - Расчетные показатели обеспеченности и территориальной доступности озелененных территорий общего пользования

№ п/п	Наименование объекта	Минимально допустимый уровень обеспеченности		Максимально допустимый уровень территориальной доступности	
		Единица измерения	Величина	Единица измерения	Величина
1.	Озелененные территории общего пользования (парки, скверы, бульвары)	м ² /чел.	8-10 (для малых городов), 12 (для сельских поселений)	мин	15 (для парков районного значения)

Глава 21. Расчетные показатели минимально допустимого уровня обеспеченности и максимально допустимого уровня территориальной доступности городских лесов

Режим использования городских лесов, лесопарков и зеленых зон установлен в соответствии с требованиями Лесного Кодекса РФ.

Нормативные требования к размещению и площади городских лесов, лесопарков и зеленых зон установлены в соответствии с СП 42.13330.2011 (Актуализированная редакция СНиП 2.07.01-89* «Градостроительство. Планировка и застройка городских и

сельских поселений»), Постановления Правительства РФ от 14 декабря 2009 года №1007 «Об утверждении Положения об определении функциональных зон в лесопарковых зонах, площади и границ лесопарковых зон, зеленых зон».

Городские леса, зеленые зоны (включая лесопарковые зоны) относятся к защитным лесам. В защитных лесах запрещается осуществление деятельности, несовместимой с их целевым назначением и полезными функциями.

Изменение границ лесопарковых зон, зеленых зон и городских лесов, которое может привести к уменьшению их площади, не допускается.

Минимально допустимый уровень обеспеченности городскими лесами и максимально допустимый уровень их территориальной доступности не нормируется.

Приложение №8
Утверждены решением
Представительного Собрания
Беловского района Курской области
от 17 ноября 2017 г. № III-31/5

**МЕСТНЫЕ НОРМАТИВЫ ГРАДОСТРОИТЕЛЬНОГО
ПРОЕКТИРОВАНИЯ МУНИЦИПАЛЬНОГО ОБРАЗОВАНИЯ
«ВИШНЕВСКИЙ СЕЛЬСОВЕТ» БЕЛОВСКОГО РАЙОНА
КУРСКОЙ ОБЛАСТИ**

НОРМАТИВЫ ГРАДОСТРОИТЕЛЬНОГО ПРОЕКТИРОВАНИЯ

**Материалы по обоснованию расчетных показателей,
содержащихся в основной части нормативов
градостроительного проектирования**

2017

Содержание

Обозначение	Наименование	Примечание
	Содержание	2
	Состав документации	3
	Нормативно-правовая база	4
	Цели и задачи Местных нормативов градостроительного проектирования (МНГП)	7
	Расположение и природно-климатические условия поселения муниципального района Курской области	9
	Расположение в системе расселения и административно-территориальное устройство	9
	Природно-климатические условия	9
	Анализ планов и программ комплексного социально-экономического развития поселения муниципального района Курской области	10
	Система учреждений обслуживания	10
	Обоснование расчетных показателей, содержащихся в основной части Местных нормативов градостроительного проектирования	11
	Раздел I. Объекты муниципального жилищного фонда поселения муниципального района Курской области	11
	Раздел II. Объекты здравоохранения	12
	Раздел III. Объекты физической культуры и спорта	14
	Раздел IV. Объекты культуры и искусства	14
	Раздел V. Объекты образования	16
	Раздел VI. Объекты услуг общественного питания, торговли, бытового обслуживания и иных услуг для населения	19
	Раздел VII. Объекты автомобильного транспорта	20
	Раздел VIII. Объекты электроснабжения	22
	Раздел IX. Объекты теплоснабжения	23
	Раздел X. Объекты газоснабжения	24
	Раздел XI. Объекты водоснабжения	24
	Раздел XII. Объекты водоотведения	25
	Раздел XIII. Объекты, предназначенные для утилизации и переработки бытовых и промышленных отходов	26
	Раздел XIV. Объекты, включая земельные участки, предназначенные для организации ритуальных услуг и содержания мест захоронения	27
	Раздел XV. Объекты рекреационного назначения	28

Состав документации

Номер тома	Обозначение	Наименование	Примечание
1		Основная часть проекта. Правила и область применения	книга, 2 экз.
2		Материалы по обоснованию расчетных показателей, содержащихся в основной части нормативов градостроительного проектирования	книга, 2 экз.
		Материалы проекта, передаваемые заказчику на электронных носителях	
		CD – диск - в виде файлов в формате Acrobat Reader; - текстовые и табличные материалы в виде файлов в соответствующих форматах MS Office	2 диска

Проект выполнен в соответствии с действующими нормами, правилами и стандартами

Нормативно-правовая база

Федеральные законы

- ✓ Градостроительный кодекс Российской Федерации от 29 декабря 2004 года № 190-ФЗ;
- ✓ Земельный кодекс Российской Федерации от 25 октября 2001 года № 136-ФЗ;
- ✓ Жилищный кодекс Российской Федерации от 29 декабря 2004 года № 188-ФЗ;
- ✓ Водный кодекс Российской Федерации от 3 июня 2006 года № 74-ФЗ;
- ✓ Лесной кодекс Российской Федерации от 4 декабря 2006 года № 200-ФЗ;
- ✓ Федеральный закон от 14 марта 1995 года № 33-ФЗ «Об особо охраняемых природных территориях»;
- ✓ Федеральный закон от 12 января 1996 года № 8-ФЗ «О погребении и похоронном деле»;
- ✓ Федеральный закон от 24 июня 1998 года № 89-ФЗ «Об отходах производства и потребления»;
- ✓ Федеральный закон от 30 марта 1999 года № 52-ФЗ «О санитарно-эпидемиологическом благополучии населения»;
- ✓ Федеральный закон от 4 мая 1999 года № 96-ФЗ «Об охране атмосферного воздуха»;

- ✓ Федеральный закон от 10 января 2002 года № 7-ФЗ «Об охране окружающей среды»;
- ✓ Федеральный закон от 25 июня 2002 года № 73-ФЗ «Об объектах культурного наследия (памятниках истории и культуры) народов Российской Федерации»;
- ✓ Федеральный закон от 27 декабря 2002 года № 184-ФЗ «О техническом регулировании»;
- ✓ Федеральный закон от 6 октября 2003 года № 131-ФЗ «Об общих принципах организации местного самоуправления в Российской Федерации»;
- ✓ Федеральный закон от 8 ноября 2007 года № 257-ФЗ «Об автомобильных дорогах и о дорожной деятельности в Российской Федерации и о внесении изменений в отдельные законодательные акты Российской Федерации»;
- ✓ Федеральный закон от 4 декабря 2007 № 329 «О физической культуре и спорте»;
- ✓ Федеральный закон от 27 июля 2010 года № 190-ФЗ «О теплоснабжении»;
- ✓ Федеральный закон от 7 декабря 2011 года № 416-ФЗ «О водоснабжении и водоотведении».

Иные нормативные акты Российской Федерации

- ✓ Постановление Правительства Российской Федерации от 20 июня 2006 года № 384 «Об утверждении Правил определения границ зон охраняемых объектов и согласования градостроительных регламентов для таких зон»;
- ✓ Постановление Правительства Российской Федерации от 26 апреля 2008 года № 315 «Об утверждении Положения о зонах охраны объектов культурного наследия (памятников истории и культуры) народов Российской Федерации»;
- ✓ Постановление Правительства Российской Федерации от 14 декабря 2009 года № 1007 (ред. от 01.11.2012) «Об утверждении Положения об определении функциональных зон в лесопарковых зонах, площади и границ лесопарковых зон, зеленых зон»;
- ✓ Распоряжение Правительства Российской Федерации от 3 июля 1996 года № 1063-р «О социальных нормативах и нормах»;
- ✓ Распоряжение Правительства Российской Федерации от 19 октября 1999 года № 1683-р «О методике определения нормативной потребности субъектов Российской Федерации в объектах социальной инфраструктуры»;

✓ Распоряжение Правительства Российской Федерации от 21 июня 2010 года № 1047-р «О перечне национальных стандартов и сводов правил (частей таких стандартов и сводов правил), в результате применения которых на обязательной основе обеспечивается соблюдение требований Федерального закона «Технический регламент о безопасности зданий и сооружений»;

✓ Приказ Федерального агентства по техническому регулированию и метрологии от 1 июня 2010 года № 2079 «Об утверждении Перечня документов в области стандартизации, в результате применения которых на добровольной основе обеспечивается соблюдение требований Федерального закона от 30 декабря 2009 года № 384-ФЗ «Технический регламент о безопасности зданий и сооружений».

✓

Законодательные и нормативные акты Курской области

✓ Закон Курской области от 01.12.2004 № 60-ЗКО «О границах муниципальных образований Курской области»

✓ Закон Курской области от 31.10.2006 № 76-ЗКО «О градостроительной деятельности в Курской области»;

✓ Закон Курской области от 22 ноября 2007 года № 118-ЗКО «Об особо охраняемых природных территориях Курской области».

Строительные нормы и правила (СНиП). Свод правил по проектированию и строительству (СП)

Свод правил СП 42.13330.2011 «СНиП 2.07.01-89*. Градостроительство. Планировка и застройка городских и сельских поселений». Актуализированная редакция СНиП 2.07.01-89*», утвержденный приказом Министерства регионального развития Российской Федерации от 28 декабря 2010 г. №820;

Методические рекомендации по развитию сети образовательных организаций и обеспеченности населения услугами таких организаций, включающие требования по размещению организаций сферы образования, в том числе в сельской местности, исходя из норм действующего законодательства Российской Федерации, с учетом возрастного состава и плотности населения, транспортной инфраструктуры и других факторов, влияющих на доступность и обеспеченность населения услугами сферы образования, утвержденными заместителем Министра образования и науки Российской Федерации А.А. Климивым 4 мая 2016 г. №АК-15/02вн;

Методические рекомендации по развитию сети медицинских организаций государственной системы здравоохранения и муниципальной системы здравоохранения, утвержденные приказом Министерства здравоохранения Российской Федерации от 8 июня 2016 года № 358;

Методические рекомендации по развитию сети организаций сферы физической культуры и спорта и обеспеченности населения услугами таких организаций,

утвержденные Приказом Министерства спорта Российской Федерации от 25 мая 2016 г. №586.

Правила создания, охраны и содержания зеленых насаждений в городах Российской Федерации, утвержденные Приказом Госстроя России от 15.12.1999 N 153. МДС 13-5.2000.

СанПиН 42-128-4690-88. Санитарные правила содержания территорий населенных мест.

СанПиН 2.1.2882-11. Гигиенические требования к размещению, устройству и содержанию кладбищ, зданий и сооружений похоронного назначения.

СП 2.1.7.1038-01. Гигиенические требования к устройству и содержанию полигонов для твердых бытовых отходов.

СП 131.13330.2012 Строительная климатология. Актуализированная редакция СНиП 23-01-99*.

Цели и задачи Местных нормативов градостроительного проектирования (МНГП)

Местные нормативы градостроительного проектирования Вишневого района Курской области разрабатываются в целях обеспечения благоприятных условий жизнедеятельности человека, путем установления совокупности расчетных показателей минимально допустимого уровня обеспеченности объектами местного значения, относящимися к областям, предусмотренным частью 4 статьи 29.2. Градостроительного кодекса Российской Федерации №190-ФЗ от 29.12.2014г. и статьей 16 Закона Курской области от 31.10.2006 № 76-ЗКО «О градостроительной деятельности в Курской области», населения Вишневого сельсовета и расчетные показатели максимально допустимого уровня территориальной доступности таких объектов для населения Вишневого сельсовета.

Согласно части 4 статьи 29 Градостроительного Кодекса РФ, нормативы градостроительного проектирования поселения, городского округа устанавливают совокупность расчетных показателей минимально допустимого уровня обеспеченности объектами местного значения поселения, городского округа, относящимися к областям, указанным в пункте 1 части 5 статьи 23 Градостроительного Кодекса РФ, объектами благоустройства территории, иными объектами местного значения поселения, городского округа и расчетных показателей максимально допустимого уровня территориальной доступности таких объектов для населения поселения, городского округа.

Нормируемыми объектами местного значения являются объекты местного значения поселения, городского округа, относящиеся к следующим областям:

- а) электро-, тепло-, газо- и водоснабжение населения, водоотведение;
- б) автомобильные дороги местного значения;
- в) физическая культура и массовый спорт, образование, здравоохранение, утилизация и переработка бытовых и промышленных отходов (с 01.01.2016 – обработка, утилизация, обезвреживание, размещение твердых коммунальных отходов) в случае подготовки генерального плана городского округа;
- г) иные области в связи с решением вопросов местного значения поселения, городского округа.

Законом Курской области от 31.10.2006 №76-ЗКО «О градостроительной деятельности в Курской области» статья 16 установлены объекты местного значения для поселения.

К объектам местного значения, подлежащим отображению на схеме территориального планирования муниципального района, генеральном плане поселения, генеральном плане городского округа, относятся:

- 1) объекты, находящиеся в собственности муниципального образования;
- 2) объекты водоотведения, электро-, тепло-, газо-, водоснабжения населения муниципального образования;
- 3) автомобильные дороги и сооружения на них в границах муниципального образования;
- 4) объекты капитального строительства, реконструкция, капитальный ремонт которых будет предусмотрен за счет или с участием средств местного бюджета или

строительство которых необходимо для осуществления полномочий по вопросам местного значения, определенных федеральным законодательством.

Федеральным законом "Об общих принципах организации местного самоуправления в Российской Федерации" от 06.10.2003 г. №131-ФЗ установлены вопросы местного значения городского, сельского поселения.

В данном проекте Местных нормативов градостроительного проектирования Вишневого сельсовета определены расчетные показатели минимально допустимого уровня обеспеченности и максимально допустимого уровня территориальной доступности объектов местного значения, соответствующих законодательству и требованиям технических регламентов.

Основными задачами проекта МНГП являются:

- 1) проведение комплексного анализа территории муниципального образования;
- 2) расчет с учетом проведенного анализа:
 - показателей минимально допустимого уровня обеспеченности населения муниципального образования объектами местного значения,
 - показателей территориальной доступности таких объектов для населения муниципального образования;
- 3) установление правил и области применения расчетных показателей, содержащихся в основной части местных нормативов градостроительного проектирования, в целях создания нормативных показателей градостроительного проектирования для подготовки документов территориального планирования, градостроительного зонирования и документации по планировке территорий.

Расположение и природно-климатические условия Вишневого сельсовета Беловского района Курской области

Расположение в системе расселения и административно-территориальное устройство

1.1 Положение МО Вишневы сельсовет в системе расселения Беловского района Курской области

Муниципальное образование МО Вишневы сельсовет находится в Российской Федерации, Курской области, в Беловском районе.

Курская область - входит в состав Центрального федерального округа.

Курская область граничит на северо-западе с Брянской, на севере - с Орловской, на северо-востоке - с Липецкой, на востоке - с Воронежской, на юге - с Белгородской областями; с юго-западной и западной стороны к ней примыкает Сумская область Украины.

Территория области занимает 29,8 тыс. км². Численность населения по данным Федеральной службы государственной статистики на 1 января 2015 года составляет 1117378 чел.

Административный центр — город Курск.

Административное деление области включает 540 муниципальных образований в том числе: 5 городских округов, 28 муниципальных районов, 27 городских поселений, 355 сельских поселений.

Беловский район граничит с Суджанским, Большесолдатским, Обоянским районами Курской области, а также с Белгородской областью и Сумской областью Украины. Площадь Беловского района: 950 км².

Административный центр Беловского района – слобода Белая.

МО Вишневский сельсовет – муниципальное образование в составе Беловского района Курской области Российской Федерации.

Административным центром района является село Вишнево.

Население Беловского района Курской области, по официальным данным Федеральной службы государственной статистики, по состоянию на начало 2014 года, составляло 16288 человек.

В состав муниципального образования «Беловский муниципальный район» 14 сельских поселений.

15. Беличанский сельсовет - административный центр село Белица, 3 населенных пункта.
16. Беловский сельсовет - административный центр слобода Белая, 6 населенных пункта.
17. Бобравский сельсовет - административный центр село Бобрава, 4 населенных пункта.
18. Вишневский сельсовет - административный центр село Вишнево, 3 населенных пункта.
19. Гирьянский сельсовет - административный центр деревня Гирья, 4 населенных пункта.
20. Долгобудский сельсовет - административный центр село Долгие Буды, 4 населенных пункта.
21. Ильковский сельсовет - административный центр село Илек, 6 населенных пункта.
22. Коммунарковский сельсовет - административный центр посёлок Коммунар, 4 населенных пункта.
23. Кондратовский сельсовет - административный центр село Озерки, 6 населенных пункта.
24. Корочанский сельсовет - административный центр деревня Корочка, 3 населенных пункта.
25. Малосолдатский сельсовет - административный центр село Малое Солдатское, 2 населенных пункта.
26. Пенский сельсовет - административный центр село Пены, 2 населенных пункта.
27. Песчанский сельсовет - административный центр село Песчаное, 1 населенных пункта.

28. Щеголянский сельсовет - административный центр село Щеголек, 3 населенных пункта.

Всего 51 населённых пунктов.

Общая площадь территории МО Вишневский сельсовет по данным обмера опорного плана – 5283 га, административный центр - село Вишнево.

МО Вишневский сельсовет граничит с МО Гирьянский сельсовет Беловского района Курской области на севере, с МО Песчанский сельсовет Беловского района Курской области на севере и северо-востоке, с МО Малосолдатский сельсовет Беловского района Курской области на северо-востоке, с МО Мокрушанский сельсовет Беловского района Курской области на юго-востоке, с МО Ильковский сельсовет Беловского района Курской области на юге, с МО Озерковский сельсовет Беловского района Курской области на западе.

Таблица 1.1

Протяженность границы МО Вишневский сельсовет Беловского района Курской области (по результатам обмера опорного плана)

Стороны света	По смежеству	Протяженность, км
<i>на севере</i>	с МО Гирьянский сельсовет Беловского района Курской области	3,1
<i>на севере и северо-востоке</i>	с МО Песчанский сельсовет Беловского района Курской области	4,9
<i>на северо-востоке</i>	с МО Малосолдатский сельсовет Беловского района Курской области	8
<i>на юго-востоке</i>	с МО Мокрушанский сельсовет Беловского района Курской области	4,6
<i>на юге</i>	с МО Ильковский сельсовет Беловского района Курской области	9,2
<i>на западе</i>	с МО Озерковский сельсовет Беловского района Курской области	12,3
Всего	-	42,1

1.2 Административно-территориальное устройство МО Вишневский сельсовет

На основании закона Курской области от 01.12.2004 №60-ЗКО «О границах муниципальных образований Курской области» (ред. от 22.06.2015), в состав муниципального образования МО Вишневский сельсовет входят три сельских населённых пункта:

4. с. Вишнево;
5. х. Бахмутец;
6. х. Первомайский.

Указанным законом определены границы МО Вишневатский сельсовет, в пределах которых и действует настоящий генеральный план. Результаты инструментального закрепления границ муниципального образования легли в основу графических материалов проекта генерального плана.

Таблица 1.2

Площадь населенных пунктов МО Вишневатский сельсовет (по результатам обмера опорного плана), га

№ п/п	Населённые пункты	Площадь населенных пунктов
1	с. Вишнево	563
2	х. Бахмутец	124,4
3	х. Первомайский	28,07
Всего		715,47

Таблица 1 – Сведения о населенных пунктах муниципального образования

№ п/п	Населенный пункт	Население на 01.01.2017 г.	Расстояние до Центра МО, км.
1	с. Вишнево	788	-
2	х. Бахмутец	44	
3	х. Первомайский	-	
4			
Всего по поселению		832	

Природно-климатические условия

2.1 Климат

Климат МО Вишневатский сельсовет Беловского района умеренно-континентальный с продолжительным безморозным периодом, достаточным годовым количеством осадков и тепла для возделывания всех районированных сельхоз - культур.

Район расположен в южной агроклиматической зоне Курской области. По условиям тепло - обеспеченности он относится к умеренному поясу.

По схематической карте климатического районирования для строительства территории России МО Вишневатский сельсовет Беловского района Курской области приурочен к району II, подрайону II В.

Господствующая роза ветров: летом - «северо-запад», зимой - «юго-запад».

Зимой снежный покров достигает 15-40 см, промерзание грунта 30-60 см, средняя температура днем -5°C , -9°C , ночью до -12°C , морозы до -23°C , -24°C , абсолютный минимум до -37°C .

Летом характерны кратковременные ливни, иногда с градом и шквалистым ветром, среднегодовое количество осадков - 547 мм, максимальное в июле - 72 мм. Средняя температура днем $+19^{\circ}\text{C}$, $+24^{\circ}\text{C}$, ночью до $+14^{\circ}\text{C}$, $+16^{\circ}\text{C}$, абсолютный максимум $+40^{\circ}\text{C}$

Самые ветреные месяца со средней скоростью ветра более 4,0 м/с – это период с ноября по март включительно. Наименьшие скорости ветра отмечаются в августе. Максимальные скорости ветра в зимний период фиксируются при ветрах южных и юго-

западных направлений (19 м/сек), в летний период – при ветрах северо-западного и западного направления (18 м/сек).

Испарение с поверхности суши за год составляет 345-355 мм и в апреле-мае не компенсируется осадками. Минимальная абсолютная влажность отмечается в январе, максимальная - в июне.

Преобладающими направлениями ветров в зимний период являются юго-западные, весной - восток - юго-восточные, летом - западные и северо-западные.

Максимальная среднемесячная скорость ветра в январе составляет 5,7 м/с, минимальная - в июле - 3,2 м/с. В зимнее время при больших скоростях ветра происходит сдувание снега с открытых пространств. Предупредительной мерой является снегозадержание на этих участках. Весной из-за недостаточного увлажнения почвы наблюдаются суховеи и очень редко пыльные бури.

2.2 Геологическое строение

Территория Беловского района расположена на Среднерусской возвышенности, в центрально-черноземной лесостепной зоне, в пределах Воронежского кристаллического массива, сложенного метаморфическими и изверженными породами архея и протерозоя. В геологическом строении покрывающей массива осадочной толщи принимают участие породы девонской, каменноугольной, юрской, меловой, палеогеновой, неогеновой и четвертичной систем. Подземные воды приурочены ко всем этим образованиям.

Территория Беловского района не является сейсмоактивной.

Геологическое строение МО Вишневатский сельсовет а в пределах активной зоны (до базиса эрозии) характеризуется четвертичными отложениями, залегающими на коренных породах палеогена, неогена, верхнего и нижнего мела, девона и карбона. Кристаллический фундамент залегает на глубине 300-370 м.

По условиям поверхностного строительства на территории МО Вишневатский сельсовет а выделены три инженерно-геологических комплекса, объединяющих поверхностные внеледниковые отложения и являющихся средой развития преимущественно эрозионных процессов, суффозии, просадок.

Аллювиальный четвертичный современный комплекс объединяет породы, слагающие речные и овражно-балочные поймы. Представлен переслаивающимися песчаными и глинистыми породами с линзами гравийного материала. Мощность комплекса находится в пределах 1-20 м. С данным комплексом связаны процессы заболачивания и боковой речной эрозии.

Аллювиальный средне-верхнечетвертичный инженерно-геологический комплекс объединяет породы, слагающие надпойменные террасы. Представлен комплекс переслаивающимися песчаными и глинистыми породами с прослоями гравия. Глинистые отложения представлены преимущественно пылеватыми суглинками, реже супесями и глинами, обычно в пластичной консистенции. К данному комплексу приурочены процессы боковой речной эрозии, заболачивания, просадочные явления на вторых надпойменных террасах.

Комплекс нерасчлененных покровных отложений распространен сплошным чехлом на водораздельных пространствах, склонах долин водотоков и местами на высоких надпойменных террасах. Комплекс представлен преимущественно пылеватыми и лессовидными суглинками, реже глинами, супесями и лёссами. Мощность комплекса от 1 до 30 м в среднем составляя 5-10 м. При замачивании породы комплекса склонны к просадкам, легко подвергаются размыву с образованием оврагов, суффозионных провалов, просадочных воронок.

Породы коренной основы, подверженные воздействию ЭГП, на территории сельсовета объединены в два инженерно-геологических комплекса. Генетические типы проявленных здесь процессов - линейная эрозия, карстово-суффозионные процессы.

Турон-маастрихтский инженерно-геологический комплекс. Залегает на глубине 10-15 м. Литологические разности комплекса представлены мелом, мергелем и песком. Мощность комплекса составляет 30-45 м. Характерной особенностью описываемого комплекса является наличие в нем верхней и нижней трещиноватых зон. В пределах этих зон мелко мергельные отложения часто подвержены проявлению карстово-суффозионных процессов. Карсто-суффозионные воронки чаще приурочены к коренным склонам долин и нередко заполнены песчаным материалом.

Наиболее возвышенные участки надпойменных террас сложены породами палеогенового инженерно-геологического комплекса. В верхней и нижней части разреза комплекс представлен, в основном, песками с прослоями песчаников и глин. В средней части обычно преобладают глины с прослоями мергелей. Мощность комплекса изменяется от 2-3 м до 40 м. С породами комплекса связано появление мелких оползневых подвижек и интенсивное развитие эрозионных процессов, выражающихся в образовании густой овражно-балочной сети.

Комплексы являются средой развития преимущественно эрозионных процессов, суффозии, просадок, плоскостного смыва.

2.3 Рельеф

Рельеф предоставляет собой волнистую равнину, пересеченную по всем направлениям многочисленными глубокими оврагами.

Северная часть представлена волнистой и увалистой возвышенной равниной, значительно расчлененной овражно-балочной сетью. Абсолютные отметки поверхности здесь достигают 200-230 м, овраги глубокие, короткие. Коэффициент поверхностного расчленения здесь 1,1 - 1,5 км/км². Глубина вреза эрозионной сети достигает 60-100 м. Склоны оврагов крутые, эродированные, уклоны до 10-20°. Фоновые уклоны поверхности 1-7°. Плотность оврагов колеблется от 3 до 5 шт/км².

Южная часть района имеет пониженный и вы-положенный рельеф. Доминирующим элементом рельефа здесь являются пологие (1-3°) и покатые (3-6°) склоны водоразделов, слабо расчлененные неглубокими балками, с пологими склонами. Горизонтальное расчленение поверхности незначительное (Кр - до 1 км/км²). Фоновые уклоны 1-3°. Глубина расчленения рельефа до 50 м. Абсолютные отметки - 170-200 м. Большие площади в центральной части заняты долинами крупных рек Псел, а также их притоками Илек, Бобрава, Пена.

Долины имеют террасированные склоны и широкие поймы от 300 - 500 до 1000 м. Надпойменные террасы широкие, плоские, слабо наклоненные к пойме, с уклонами не более 2-3°, с развитыми на поверхности посадочными блюдцами диаметром 20-50 м глубиной 0,5 - 1 м.

2.4 Почвенный покров и растительность

Почвенный покров МО Вишневатский сельсовет Беловского района представлен комплексом черноземов и серых лесных почв. Значительно меньшую площадь занимают остальные разновидности - пойменные: луговые, супесчаные, песчаные, овражно-балочные.

Преобладающие почвы на территории МО Вишневы сельсовет представлены черноземными и серыми лесными почвами. Вдоль рек распространены луговые почвы. По механическому составу наибольшее распространение получили глинистые почвы и тяжелосуглинистые, в меньшей степени представлены легкосуглинистые и супесчаные. Содержание гумуса в почве колеблется от 4 до 7%.

По долинам рек почвенный покров более мозаичен и представлен различными сочетаниями дерновых, луговых, частично болотных, почв пойм и дерново-подзолистых почв надпойменных террас и склонов речных долин.

По естественной производительности (в условной 100 балльной системе) на большей части, территории района преобладают земли наиболее плодородные с производительностью 80-100 баллов. Наиболее ценны серые лесные почвы, которые значительно освоены и распаханы. Отсутствие лесных массивов, легкий механический состав, положение в рельефе при долинных склонах обуславливают развитие эрозионных процессов, овраго-образование. Для повышения плодородия этих почв необходимо проведение комплекса противоэрозионных мероприятий, снегозадержание, посадка лесополос.

Дерново-слабоподзолистые почвы высоких выположенных вершин водоразделов по естественной производительности несколько ниже (60-80 баллов) однако условия их обработки лучше. Смыв почв значительно ниже. Эрозионные процессы менее развиты. Для поддержания плодородия этих почв необходимо проведение простейших агрохимических противоэрозионных мероприятий.

В долинных комплексах наиболее плодородны пойменные дерновые и луговые почвы (до 100 баллов), но небольшая мощность почвенного профиля обуславливает весьма осторожное их использование, особенно для пропашных культур. Они могут служить базой для возделывания кормовых травосмесей.

По лесорастительным условиям территория района относится к подзоне широколиственных лесов. Типичные леса дубовые и дубово-ясеневые сохранились отдельными пятнами. Повсеместно они заменены вторичными берёзово-осиновыми древостоями с примесью широколиственных и хвойных пород, границы их изрезаны сельскохозяйственными угодьями, по многочисленным опушкам богатый травяной покров. Леса в основном сухие, с высокой степенью санитарно-гигиенической ценности, сохранились чистые сосновые боры, это сухие, светлые высокоствольные леса с высокими санитарно-гигиеническими условиями исключительно благоприятные для организации отдыха и лечения.

Для вторичных берёзовых и осиновых лесов в северной части характерна примесь сосны и дуба, в подлеске, как правило, лещина, местами можжевельник, в травяном покрове преобладает осока волосистая. Коренные леса дубово-осиновые, сосновые и дубовые представлены здесь небольшими массивами.

В южной половине района широколиственных лесов из дуба и клена в виде мелких массивов встречается больше, на юге они разбросаны пятнами среди преобладающих здесь сельскохозяйственных угодий. Это, в основном, дубовые леса с примесью липы,

клена, тополя. Для березняков и осинников в южной половине характерна примесь широколиственных пород, густой и богатый травяной покров. Площадь лесов составляет 174,5 га, лесистость территории составляет 1,1 %.

Луговые формации развиты по поймам рек и по лесным опушкам, где господствуют злаково-разнотравные сообщества с ценными кормовыми травами, овсяницей, тимофеевкой, клевером, люцерной.

2.5 Гидрография и гидрогеология

Гидрография Беловского района не имеет сложной системы. Основные реки относятся к бассейну реки Днепра и имеют протяженность по территории района: Псел, Илек, Бобрава, Корочка, Белица, Пена, Стригосла.

Главной водной артерией Беловского района является река Псел, протекающая в центральной части с востока на запад. Длина ее в пределах района около 61 км.

Долина реки трапецеидальная, асимметричная шириной до 1,5 км. Правый склон высокий, крутой, обрывистый, размываемый, высотой 25-40 м, левый - низкий, пологий.

Пойма широкая, открытая, левобережная - поросшая луговой растительностью, заболоченная, с остаточными озерами, старицами. Из микрорельефа - западины, бугры. Ширина ее 0,5 - 1 км. В период весеннего половодья пойма затапливается на высоту 0,5-0,7 м.

Питание рек и прудов вод происходит за счет поверхностных и грунтовых вод. Наибольший сток наблюдается весной, во время таяния снега. В летний период питание рек происходит главным образом за счет грунтовых вод и, периодически, за счет поверхностных.

Замерзание водных объектов происходит в конце ноября – начале декабря. Наибольшая толщина льда 35-40 см. В гидрологическом отношении реки МО Вишневы сельсовет Беловского района изучены слабо.

Для удовлетворения потребности в воде и обеспечения на реках минимально необходимых расходов, рекомендуется создание прудов и водоемов или регулирующих сток водохранилищ.

Использование рек - в основном для орошения сельхозугодий и рекреации.

Современные экзогенные процессы широко проявляются в виде линейной эрозии и плоскостного смыва, подтопления пониженных участков пойм и днищ оврагов, затопления пойм паводковыми водами.

Плоскостной смыв различной степени наблюдается практически повсеместно, но наиболее сильно он выражен на правом берегу реки Псел.

Процессы подтопления и связанное с ними заболачивание наблюдаются на поймах крупных рек Псел, Илек и др. В днищах оврагов, где имеют место выходы подземных вод в виде ключей, мочажин, происходит подтопление и заболачивание близлежащих участков.

Питание рек происходит за счет поверхностных и грунтовых вод. Наибольший сток наблюдается весной, во время таяния снега. В летний период питание рек происходит главным образом за счет грунтовых вод и, периодически, за счет поверхностных.

В последние годы, при проведении лабораторного контроля поверхностных вод в пробах воды не обнаруживалось остаточного количества пестицидов и агрохимикатов, что свидетельствует об улучшении экологической обстановки в целом.

В последние годы в МО Вишневский сельсовет Беловского района Курской области активизировалась деятельность по охране и рациональному использованию водных ресурсов.

2.6 Полезные ископаемые

МО Вишневский сельсовет Беловского района Курской области не располагает богатым набором полезных ископаемых, на его территории возможно развитие небольших предприятий по производству строительных материалов. Полезных ископаемых рудного происхождения, имеющих промышленное значение в районе не имеется.

Социально-демографический состав и плотность населения на территории Вишневского сельсовета Беловского района Курской области

3.2 Демографическая ситуация

Важнейшими социально-экономическими показателями формирования градостроительной системы любого уровня являются динамика численности населения, его возрастная структура. Наряду с природной, экономической и экологической составляющими они выступают в качестве основного фактора, влияющего на сбалансированное и устойчивое развитие территории поселения. Возрастной, половой и национальный составы населения во многом определяют перспективы и проблемы рынка труда, а значит, и трудовой потенциал той или иной территории.

Таблица 3.1

Динамика изменения численности населения по населённым пунктам МО Вишневский сельсовет, чел. (2004-2014 гг.)

<i>Наименование населённого пункта</i>	<i>2004 год</i>	<i>2005 год</i>	<i>2006 год</i>	<i>2007 год</i>	<i>2008 год</i>	<i>2009 год</i>	<i>2010 год</i>	<i>2011 год</i>	<i>2012 год</i>	<i>2013 год</i>	<i>2014 год</i>
<i>с. Вишнево</i>	953	954	946	932	944	908	850	814	836	841	840
<i>х. Бахмутец</i>	51	48	49	55	51	47	45	47	47	42	43
<i>х. Первомайский</i>	3	3	-	-	-	-	-	-	-	-	-
<i>Всего</i>	<i>1007</i>	<i>1005</i>	<i>995</i>	<i>987</i>	<i>995</i>	<i>955</i>	<i>895</i>	<i>861</i>	<i>883</i>	<i>883</i>	<i>883</i>

Демографическая ситуация является отражением социально-экономической политики. Формирование рыночных отношений болезненно сказалось не только на экономическом состоянии предприятий, но и на социальном положении широких слоев населения, что привело к существенному сокращению населения в сельской местности.

Из таблицы 3.1 следует, что с 2004 г. по 2014 г. численность населения МО Вишневский сельсовет уменьшилась на 124 чел. или 12,3%. Наибольшее снижение численности населения отмечено в 2010 году (на 60 чел. или 6,2%). В 2008 году наблюдалось увеличение численности населения (на 8 чел. или 0,8%).

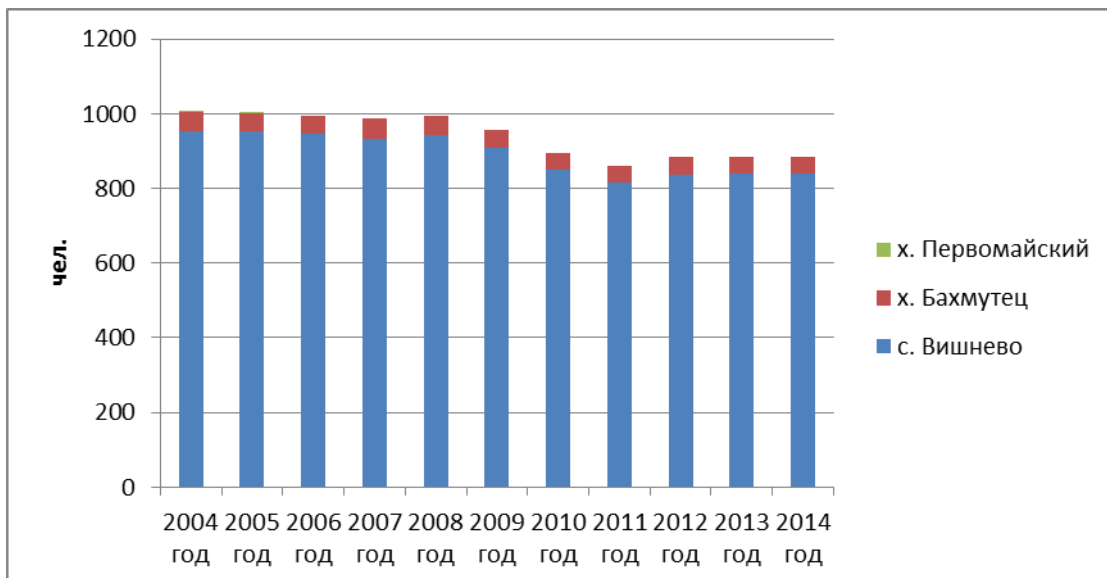


Рисунок 3.1 Динамика численности населения МО Вишневатский сельсовет в 2004-2014 гг.

Основная масса по национальному составу населения – русские.

Таблица 3.2
Показатели естественного воспроизводства населения МО Вишневатский сельсовет (2004-2014 гг.)

Показатели	2004 год	2005 год	2006 год	2007 год	2008 год	2009 год	2010 год	2011 год	2012 год	2013 год	2014 год
Рождаемость, чел.	6	6	9	6	12	10	8	11	12	9	10
Смертность, чел.	28	27	22	29	23	24	28	30	31	28	29
Естественный прирост (убыль), чел	-22	-21	-13	-23	-11	-14	-20	-19	-19	-19	-19
Естественный прирост (убыль), чел./1000 жит	-21,8	-20,9	-13,1	-23,3	-11,1	-14,7	-22,3	-22,1	-21,5	-21,5	-21,5

Рост уровня смертности в последние десятилетия является характерной тенденцией практически всех экономически развитых стран, что обусловлено увеличением продолжительности жизни и старением населения.

Показатели смертности в МО Вишневатский сельсовет в исследуемом периоде превышают показатели рождаемости. Наибольшее превышение отмечено в 2012 году (31 чел.).



Рисунок 3.3 Динамика изменения показателей естественного воспроизводства населения МО Вишневатский сельсовет в 2004-2014 гг.

Естественная убыль населения в отдельные периоды частично компенсировалась миграционным оттоком (таблица 3.3).

Таблица 3.3

Миграционные процессы МО Вишневатский сельсовет (2004-2014 гг.)

Показатели	2004 год	2005 год	2006 год	2007 год	2008 год	2009 год	2010 год	2011 год	2012 год	2013 год	2014 год
Прибывшие, чел.	8	7	9	7	11	12	24	25	18	13	14
Убывшие, чел.	9	11	14	8	12	8	7	9	14	15	15
Миграционный приток (отток), чел.	-1	-4	-5	-1	-1	4	17	16	4	-2	-1
Миграционный приток (отток), чел./1000 жит	-1	-4	-5	-1	-1	4,2	19	18,6	4,5	-2,3	-1,1

Миграционная составляющая в исследуемом периоде не стабильная – в отдельные периоды наблюдался как приток, так и отток населения. Наибольший миграционный приток отмечен в 2010 году (17 чел.), наибольший миграционный отток отмечен в 2006 году (5 чел.).

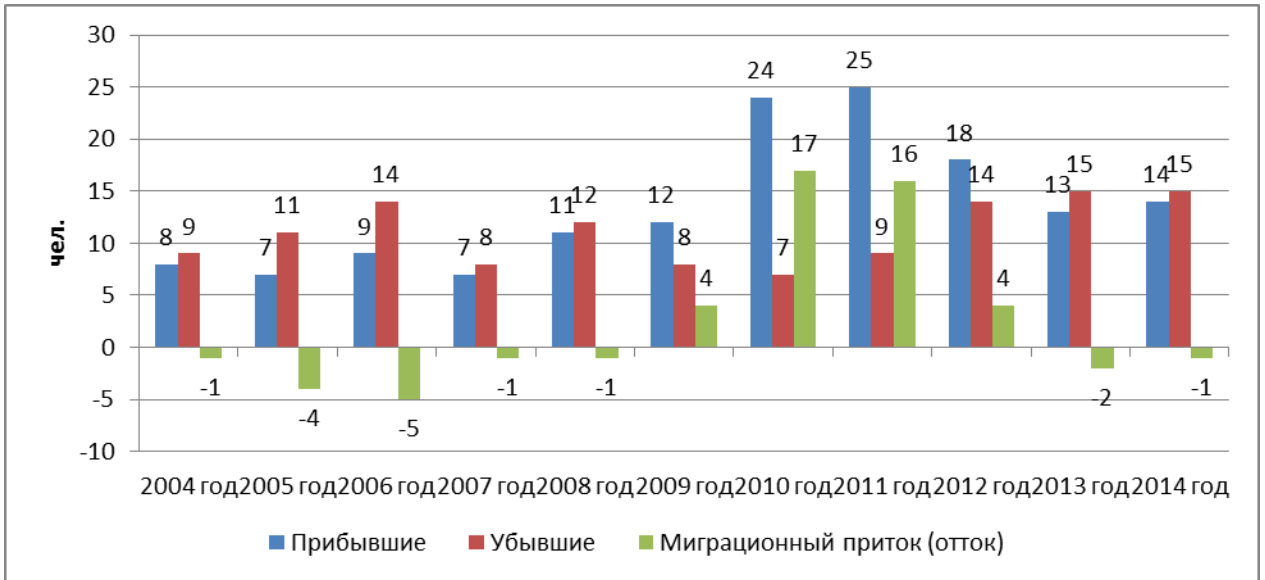


Рисунок 3.4 Динамика миграционных процессов в МО Вишневатский сельсовет в 2004-2014 гг.

На расчетный период основные усилия должны быть направлены как на обеспечение положительного естественного прироста, в первую очередь путём снижения уровня смертности, особенно детской и мужской, так и на привлечение мигрантов.

Огромную роль в динамике численности населения МО Вишневатский сельсовет играет его половозрастная структура (рисунок 3.5).

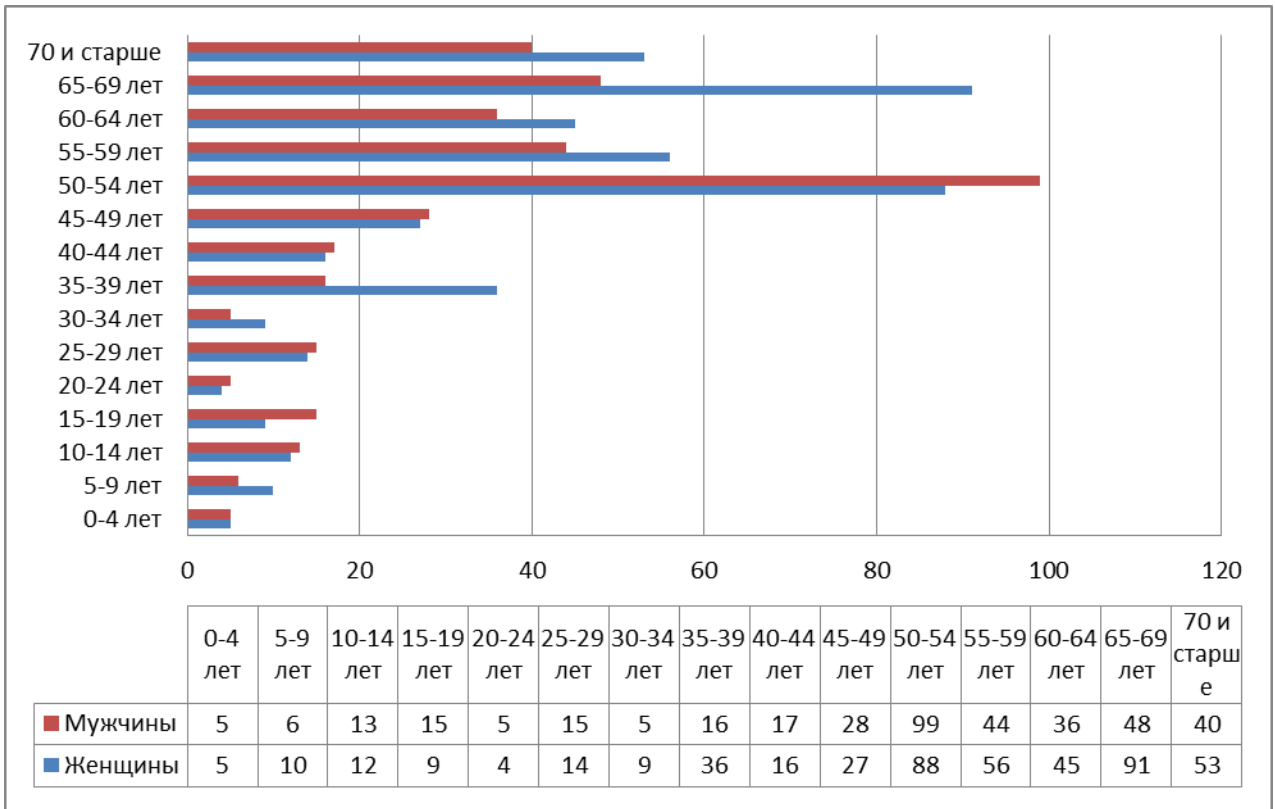


Рисунок 3.5 Половозрастная пирамида МО Вишневатский сельсовет (данные за 2014 г.)

О неблагоприятной возрастной и половой структуре населения МО Вишневский сельсовет наглядно свидетельствует половозрастная пирамида с узким основанием, представленной категориями лиц дошкольного и школьного возрастов. Высокая доля лиц пенсионного возраста, свидетельствует о сохранении тенденции высокой смертности в поселении в ближайшие годы.

Демографическая структура населения МО Вишневский сельсовет относится к регрессивному типу, при котором доля лиц старческих возрастных групп и в возрасте 15-49 лет превышает долю населения в возрасте до 14 лет (рисунок 3.6). Данный тип структуры может оказать отрицательное влияние на динамику демографических процессов в поселении.

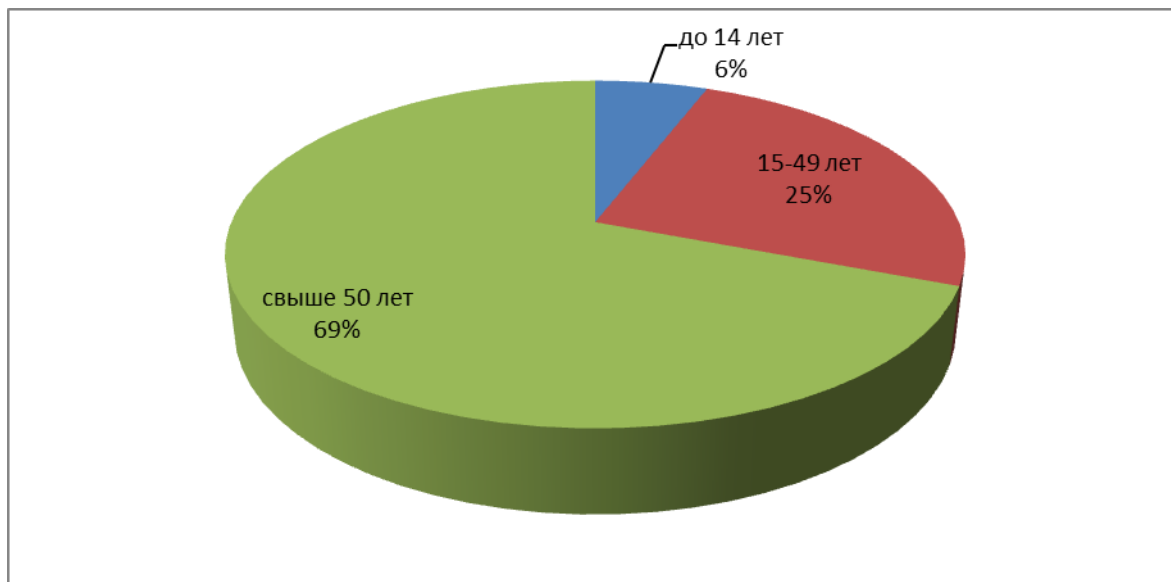


Рисунок 3.6 Возрастная структура населения в МО Вишневский сельсовет в 2014 году

Учитывая особенности динамики демографических показателей, основным инструментом стабилизации численности населения и возрастной его структуры остается контроль за миграцией. При этом, учитывая соразмерность происходящих естественных процессов и миграционную подвижность, привлечение и сохранение на территории сельского поселения молодых поколений сможет только способствовать некоторому сохранению трудовых ресурсов поселения и возобновлению демографического потенциала на отдаленную перспективу.

Так же для улучшения демографической ситуации в МО Вишневский сельсовет необходимо проведение целого комплекса социально-экономических мероприятий, которые будут направлены на разные аспекты, определяющие демографическое развитие, такие как сокращение общего уровня смертности (в том числе и от социально-значимых заболеваний и внешних причин), укрепление репродуктивного здоровья населения, здоровья детей и подростков, сокращение уровня материнской и младенческой смертности, сохранение и укрепление здоровья населения, увеличение продолжительности жизни, создание условий для ведения здорового образа жизни, повышение уровня рождаемости, укрепление института семьи, возрождение и сохранение традиций крепких семейных отношений, поддержку материнства и детства, улучшение миграционной ситуации.

Для снижения уровня безработицы необходимо повышение конкурентоспособности и профессиональной мобильности, ищущих работу, в том числе безработных граждан на рынке труда.

Принимаемые меры по улучшению демографической ситуации, в том числе успешной реализации демографических программ по стимулированию рождаемости, программ направленных на поддержку семей с детьми и молодых семей, приоритетного национального проекта в сфере здравоохранения позволят на расчетный срок обеспечить положительную динамику коэффициента естественного прироста, хотя существует опасность снижения коэффициента естественного прироста в случае ухудшения экономической ситуации в стране.

Система учреждений обслуживания

Как правило, социально-культурные объекты размещают по принципу *ступенчатости*. Ступени определяются частотой пользования населением различными видами услуг или частотой спроса. Различают учреждения повседневного пользования (иногда в их составе особо выделяют учреждения первичного обслуживания), периодического (два-три раза в неделю) и эпизодического (два-три раза в месяц) пользования.

Учреждения повседневного пользования размещают в микрорайонах из расчета 5-7 минут ходьбы от наиболее удаленных жилых домов, что соответствует радиусу доступности порядка 500 м. В условиях низкой плотности населения данный радиус может быть увеличен до 1000 - 3000 м. Определенные объекты могут находиться в пределах транспортной доступности.

Учреждения периодического пользования располагают на обособленных участках жилых районов из расчета пешеходной доступности или затрат времени на проезд в общественном транспорте (включая подход к остановке) не более 15 мин, что отвечает радиусу доступности примерно 1500 м. В условиях низкой плотности населения данный радиус может быть увеличен до 60-минутной транспортной доступности.

Учреждения эпизодического пользования размещают на обособленных участках планировочных районов и в районном центре. Население пользуется этими учреждениями, приезжая в них на личном или общественном транспорте. Время, затрачиваемое на поездки, обычно строго не лимитируется, однако при их размещении стремятся исходить из 60-минутной доступности.

Учреждения повседневного пользования (детские сады, общеобразовательные школы, аптеки, фельдшерско-акушерские пункты, магазины, предприятия бытового обслуживания) размещаются в каждом населенном пункте, при очень низкой плотности населения – в соседнем населенном пункте, или административном центре поселения. Учреждения периодического пользования (больничные учреждения, учреждения культуры и искусства) размещаются как в населенных пунктах, так и в административном центре поселения. Учреждения эпизодического пользования преимущественно размещаются в районном центре обслуживания.

Обоснование расчетных показателей, содержащихся в основной части Местных нормативов градостроительного проектирования

Раздел I. Объекты муниципального жилищного фонда Вишневого сельсовета Беловского района Курской области

Глава 1. Расчетный показатель минимально допустимого уровня обеспеченности жилыми помещениями муниципального жилищного фонда Вишневого сельсовета, предоставляемыми по договорам социального найма

В соответствии с ч. 1 ст. 50 Жилищного кодекса Российской Федерации нормой предоставления площади жилого помещения по договору социального найма (далее по тексту настоящей главы - норма предоставления) является минимальный размер площади жилого помещения, исходя из которого, определяется размер общей площади жилого помещения, предоставляемого по договору социального найма.

Согласно ч. 2 ст. 50 Жилищного кодекса Российской Федерации, норма предоставления устанавливается органом местного самоуправления в зависимости от достигнутого в соответствующем муниципальном образовании уровня обеспеченности жилыми помещениями, предоставляемыми по договорам социального найма, и других факторов.

Учетной нормой площади жилого помещения (далее по тексту настоящей главы – учетная норма) является минимальный размер площади жилого помещения, исходя из которого, определяется уровень обеспеченности граждан общей площадью жилого помещения в целях их принятия на учет в качестве нуждающихся в жилых помещениях.

В соответствии с ч. 5 ст. 50 Жилищного кодекса Российской Федерации учетная норма устанавливается органом местного самоуправления. Размер такой нормы не может превышать размер нормы предоставления, установленной данным органом.

Глава 2. Расчетный показатель минимально допустимого уровня обеспеченности служебными жилыми помещениями специализированного муниципального жилищного фонда Вишневого сельсовета

Минимальная общая площадь служебного жилого помещения специализированного жилищного фонда не должна быть меньше минимальной общей площади жилого помещения, предоставляемого по договору социального найма.

Глава 3. Расчетный показатель минимально допустимого уровня обеспеченности жилыми помещениями в общежитиях, относящихся к специализированному муниципальному жилищному фонду Вишневого сельсовета

Согласно ч.1 ст. 105 Жилищного кодекса Российской Федерации, жилые помещения в общежитиях предоставляются из расчета не менее шести квадратных метров жилой площади на одного человека.

Глава 4. Расчетный показатель минимально допустимого уровня обеспеченности жилыми помещениями маневренного фонда специализированного муниципального жилищного фонда Вишневого сельсовета

Минимальная площадь жилого помещения в маневренном фонде установлена в соответствии с ч. 1 ст. 106 Жилищного кодекса Российской Федерации.

В соответствии со ст. 95 Жилищного кодекса Российской Федерации жилые помещения маневренного фонда предназначены для временного проживания:

1) граждан в связи с капитальным ремонтом или реконструкцией дома, в котором находятся жилые помещения, занимаемые ими по договорам социального найма;

2) граждан, утративших жилые помещения в результате обращения взыскания на эти жилые помещения, которые были приобретены за счет кредита банка или иной кредитной организации либо средств целевого займа, предоставленного юридическим лицом на приобретение жилого помещения, и заложены в обеспечение возврата кредита

или целевого займа, если на момент обращения взыскания такие жилые помещения являются для них единственными;

3) граждан, у которых единственные жилые помещения стали непригодными для проживания в результате чрезвычайных обстоятельств;

4) иных граждан в случаях, предусмотренных законодательством.

Расчетные показатели максимально допустимого уровня территориальной доступности объектов муниципального жилищного фонда Вишневого сельсовета.

Максимально допустимый уровень территориальной доступности муниципального жилищного фонда не нормируется.

УЧРЕЖДЕНИЯ И ПРЕДПРИЯТИЯ ОБСЛУЖИВАНИЯ

Размещение учреждений и предприятий по обслуживанию следует предусматривать в общественных центрах в увязке с сетью общественного пассажирского транспорта.

Раздел II. Объекты здравоохранения

Глава 5. Расчетные показатели минимально допустимого уровня обеспеченности и максимально допустимого уровня территориальной доступности объектов здравоохранения местного значения для населения Вишневого сельсовета

Таблица 5 – Обоснование расчетных показателей минимально допустимого уровня обеспеченности объектами здравоохранения

Наименование объектов	Единица измерения	Величина	Обоснование
Амбулаторно-поликлинические учреждения	Посещений в смену на 1 тыс. чел.	18,15	Социальные нормативы и нормы, утвержденные Распоряжением Правительства РФ от 03.07.1996 г. №1063-р (в редакции от 26.01.2017)
Больничные учреждения	Коек на 1 тыс. чел.	13,47	
Станции скорой медицинской помощи	Специальный автомобиль	1 на 10 тыс. чел	Социальные нормативы и нормы, утвержденные Распоряжением Правительства РФ от 03.07.1996 г. №1063-р (в редакции от 26.01.2017)
Аптеки	Объект	1 на 6,2 тыс. чел. - в сельских насел. пунктах 1 на 10 тыс. чел. – в городах до 50 тыс. чел	
Выдвижные пункты скорой медицинской помощи	Специальный <u>автомобиль</u> мин	1 на 5 тыс чел. сельского <u>поселения</u> 30	СП 42.13330.2011 Градостроительство. Планировка и застройка городских и сельских населенных пунктов

Фельдшерско-акушерские пункты	Объект	1 на населенный пункт, либо 1 на несколько населенных пунктов при территориальной близости таких населенных пунктов, при численности населения 0,3 - 0,7 тыс.чел	Не установлены
-------------------------------	--------	--	----------------

Расчет вместимости данных учреждений производится по заданию на проектирование, определяемому органами здравоохранения. Амбулаторно-поликлинические и больничные учреждения целесообразно размещать на группу населенных пунктов в поселениях с малочисленными населенными пунктами. Участковая больница, расположенная в городском или сельском поселении, обслуживает комплекс сельских поселений. С учетом численности населения возможна участковая больница.

Таблица 6 – Обоснование расчетных показателей максимально допустимого уровня территориальной доступности объектов здравоохранения

Наименование объектов	Единица измерения	Величина	Обоснование
Амбулаторно-поликлинические учреждения	м	1000	СП 42.13330.2011 Градостроительство. Планировка и застройка городских и сельских населенных пунктов
Аптеки	м	800	
Фельдшерско-акушерские пункты	мин	30	

Доступность амбулаторно-поликлинических и больничных учреждений – пешеходно-транспортная, доступность станций скорой медицинской помощи – транспортная на спецавтомобиле, доступность аптек и фельдшерско-акушерских пунктов – пешеходная.

фельдшерско-акушерские пункты и аптеки (аптечные пункты) амбулаторно-поликлинические учреждения необходимо располагать – в пределах 30-минутной пешеходно-транспортной доступности.

Место расположения и территория обслуживания станции скорой медицинской помощи, отделения скорой медицинской помощи поликлиники (больницы, больницы скорой медицинской помощи) устанавливаются с учетом численности и плотности населения, особенностей застройки, состояния транспортных магистралей, интенсивности автотранспортного движения, протяженности населенного пункта, с учетом 20-минутной транспортной доступности (Приказ Министерства здравоохранения РФ от 20 июня 2013 г. № 388н «Об утверждении Порядка оказания скорой, в том числе скорой специализированной, медицинской помощи»).

С изменениями и дополнениями от:

Раздел III. Объекты физической культуры и спорта

Глава 6. Расчетные показатели минимально допустимого уровня обеспеченности и максимально допустимого уровня территориальной доступности объектов физической культуры и массового спорта местного значения для населения Вишневого сельсовета.

Таблица 7 – Обоснование расчетных показателей минимально допустимого уровня обеспеченности объектами физической культуры и массового спорта

Наименование	Единица измерения	Значение	Обоснование
Спортивные залы	м ² площади пола на 1 тыс. чел.	60-80	СП 42.13330.2011 Градостроительство. Планировка и застройка городских и сельских поселений (Приложение Ж)
Плавательные бассейны	м ² зеркала воды на 1 тыс. чел.	20-25	
Стадионы	объект	1 на крупный населенный пункт, численностью от 3000 человек, или группу населенных пунктов	

Согласно СП 42.13330.2011, для малых поселений нормы расчета залов и бассейнов необходимо принимать с учетом минимальной вместимости объектов по технологическим требованиям. Комплексы физкультурно-оздоровительных площадок предусматриваются в каждом поселении. В сельских населенных пунктах экономически целесообразно размещение открытых спортивных площадок, спортивных залов в зданиях общеобразовательных школ.

Стадионы, спортзалы, бассейны являются объектами периодического пользования. Согласно СП 42.13330.2011, радиус обслуживания физкультурно-спортивных центров жилых районов составляет 1500 м. Учитывая низкую плотность населенных пунктов муниципального образования, целесообразно размещение спортивных объектов в радиусе 30-минутной пешеходно-транспортной доступности.

Раздел IV. Объекты культуры и искусства

Глава 7. Расчетные показатели минимально допустимого уровня обеспеченности объектами культуры и искусства местного значения для населения Вишневого сельсовета

Таблица 11 – Обоснование расчетных показателей минимально допустимого уровня обеспеченности объектами культуры и искусства

Наименование	Единица измерения	Значение	Обоснование

Муниципальные библиотеки городского поселения	Объект	1 (универсальная) на 10 тыс. жителей с учетом пешеходной доступности, 1 (детская) на 5,5 тыс. детей, 1 (юношеская) на 17 тыс. жителей 15-24 лет	Методика определения нормативной потребности субъектов РФ в объектах социальной инфраструктуры, утвержденная распоряжением Правительства РФ от 19.10.1999 №1683-р (в ред. Распоряжения Правительства РФ от 23.11.2009 №1767-р)
Муниципальные библиотеки сельского поселения: стационарная опорная	объект	1	Методика определения нормативной потребности субъектов РФ в объектах социальной инфраструктуры, утвержденная распоряжением Правительства РФ от 19.10.1999 №1683-р (в ред. Распоряжения Правительства РФ от 23.11.2009 №1767-р)
библиотека в населенных пунктах	библиотечный пункт нестационарного обслуживания	1	
Муниципальные музеи городских поселений	Объект	1 на 25 тыс. человек	Методика определения нормативной потребности субъектов РФ в объектах социальной инфраструктуры, утвержденная распоряжением Правительства РФ от 19.10.1999 №1683-р (в ред. Распоряжения Правительства РФ от 23.11.2009 №1767-р)
Муниципальные музеи сельских поселений	Объект	1 на 10 тысяч человек	
Муниципальные архивы	Объект на муниципальный район или городское	1	

	поселение		
Учреждения культурно-досугового типа	Зрительские места	80 на 1 тыс. жителей	СП 42.13330.2011 Градостроительство. Планировка и застройка городских и сельских поселений (Приложение Ж)

Муниципальный музей может быть образован при наличии соответствующих фондов. Муниципальный архив может быть объектом муниципального района.

Муниципальные библиотеки, музеи, архивы являются объектами преимущественно периодического и эпизодического пользования. Учреждения культурно-досугового типа - постоянного и периодического пользования. Положение объектов на определенной ступени системы обслуживания определяет территориальную доступность объектов: для библиотек и учреждений культурно-досугового типа она составляет 30-минутную пешеходно-транспортную доступность, для архива и музеев - 60-минутную транспортную доступность.

Согласно СП 42.13330.2011, рекомендуется формировать единые комплексы для культурного и физкультурно-оздоровительного обслуживания для использования учащимися и населением с соответствующим суммированием нормативов. Вместимость музеев и архивов определяются заданием на проектирование.

Раздел V. Объекты образования

Глава 8. Расчетные показатели минимально допустимого уровня обеспеченности и максимально допустимого уровня территориальной доступности объектов образования для населения Вишневого сельсовета.

Таблица 12 Расчет показателя минимально допустимого уровня обеспеченности детскими дошкольными организациями

Объекты дошкольного образования	Число мест в расчете на 100 детей в возрасте от 0 до 7 лет	Значение	Обоснование
Городские поселения	шт	65	Письмо Министерства образования и науки РФ от 4 мая 2016 г. N АК-950/02 о методических рекомендациях по развитию сети образовательных организаций и обеспеченности населения услугами таких организаций, включающие требования по размещению организаций сферы образования, в том числе в сельской местности, исходя из норм действующего законодательства российской федерации, с учетом возрастного состава и плотности населения, транспортной инфраструктуры и других факторов, влияющих на
Сельские поселения	шт	45	

			доступность и обеспеченность населения услугами сферы образования
--	--	--	---

Таблица 13 Расчет показателя минимально допустимого уровня обеспеченности общеобразовательными организациями

Объекты общего образования	Число мест в образовательных организациях в расчете на 100 детей в возрасте от 7 до 18 лет	Значение	Обоснование
Городское поселение	шт	95	<p>Письмо Министерства образования и науки РФ от 4 мая 2016 г. N АК-950/02 о методических рекомендациях по развитию сети образовательных организаций и обеспеченности населения услугами таких организаций, включающие требования по размещению организаций сферы образования, в том числе в сельской местности, исходя из норм действующего законодательства российской федерации,</p> <p>с учетом возрастного состава и плотности населения, транспортной инфраструктуры и других факторов, влияющих на доступность и обеспеченность населения услугами сферы образования</p>
Сельское поселение	шт	45	

Таблица 14 Расчет показателя минимально допустимого уровня обеспеченности дополнительного образования

Дополнительное образование детей	Число мест на программах дополнительного образования в расчете на 100 детей в возрасте от 5 до 18 лет	Значение	Обоснование
		75	<p>Письмо Министерства образования и науки РФ от 4 мая 2016 г. № АК-950/02 о методических рекомендациях по развитию сети образовательных организаций и</p>
	Число мест на программах		

	дополнительного образования, реализуемых на базе общеобразовательных организаций, в расчете на 100 обучающихся в общеобразовательных организациях		обеспеченности населения услугами таких организаций, включающие требования по размещению организаций сферы образования, в том числе в сельской местности, исходя из норм действующего законодательства российской федерации, с учетом возрастного состава и плотности населения, транспортной инфраструктуры и других факторов, влияющих на доступность и обеспеченность населения услугами сферы образования.
В городском поселении		45	
В сельском поселении		65	
	Число мест на программах дополнительного образования, реализуемых на базе образовательных организаций (за исключением общеобразовательных организаций) реализующих программы дополнительного образования		
В городском поселении		30	
В сельском поселении		10	

Таблица 15 Обоснование максимально допустимого уровня пешеходной доступности объектов образования

№ п/п	Наименование объектов	Единица измерения	Величина	Обоснование
-------	-----------------------	-------------------	----------	-------------

1.	Дошкольные образовательные организации	м	500	СП 42.13330.2011 Градостроительство. Планировка и застройка городских и сельских населенных пунктов
2.	Общеобразовательные организации	м		
	I- II ступень обучения*	м	500** в городском поселении 2000** в сельском поселении	
	III ступень обучения*	м	500** в городском поселении 4000** в сельском поселении	
3.	Организации дополнительного образования для детей	Не нормируется		

*I ступень (начальное общее образование) — 4 года;

II ступень (основное общее образование) — 5 лет;

III ступень (среднее (полное) общее образование) — 2 года.

** - размещение общеобразовательных организаций допускается на расстоянии транспортной доступности: для учащихся I ступени обучения - 15 мин (в одну сторону), для учащихся II-III ступеней - не более 50 мин (в одну сторону).

Учащиеся сельских общеобразовательных организаций, проживающие на расстоянии свыше 1км от организации, подлежат транспортному обслуживанию. Подвоз учащихся осуществляется на транспорте, предназначенном для перевозки детей. Предельный пешеходный подход учащихся к месту сбора на остановке должен быть не более 500м.

Раздел VI. Объекты услуг общественного питания, торговли, бытового обслуживания и иных услуг для населения

Глава 9. Расчетные показатели минимально допустимого уровня обеспеченности и максимально допустимого уровня территориальной доступности объектов общественного питания, торговли, бытового обслуживания населения Вишневого сельсовета.

Таблица 16 – Обоснование расчетных показателей минимально допустимого уровня обеспеченности объектами общественного питания, торговли, бытового обслуживания

п/п	Наименование объектов	Единица измерения	Величина	Обоснование
.	Магазины	м ² торговой площади на 1 тыс. чел.	28 0 городские поселения	СП 42.13330.2011 Градостроительство. Планировка и застройка городских и сельских поселений (Приложение Ж)
			30 0 сельские поселения	
.	Предприятия общественного питания	мест на 1 тыс. чел.	40	
.	Предприятия бытового обслуживания	рабоч их мест на 1 тыс. чел.	9	
.	Отделение связи	объект	1	
	Отделение банков, операционная касса	операционная касса	1 на 10 тысяч человек	

Таблица 17 – Обоснование расчетных показателей максимально допустимого уровня территориальной доступности объектов общественного питания, торговли, бытового обслуживания

№ п/п	Наименование объектов	Единица измерения	Величина	Обоснование
1.	Магазины	м	в городских населенных пунктах –500 – 800, в сельских населенных пунктах –2000	СП 42.13330.2011 Градостроительство. Планировка и застройка городских и сельских поселений (пункт 10.4, таблица 5)
2.	Предприятия общественного питания	м		
3.	Предприятия бытового обслуживания	м		
4.	Отделение связи	м		

Раздел VII. Объекты автомобильного транспорта

Глава 10. Расчетные показатели минимально допустимого уровня обеспеченности и максимально допустимого уровня территориальной доступности автомобильных дорог местного значения для населения Вишневого сельсовета.

Расчетные показатели плотности автомобильных дорог общего пользования определяют минимально допустимый уровень обеспеченности автомобильными дорогами общего пользования местного значения.

Протяженность сети автомобильных дорог общего пользования – суммарная протяженность участков автомобильных дорог, образующих сеть автомобильных дорог общего пользования.

Плотность сети автомобильных дорог – это отношение протяженности сети автомобильных дорог общего пользования, проходящих по территории, к площади территории.

Улично-дорожная сеть – объект транспортной инфраструктуры, являющийся частью территории поселений, ограниченной красными линиями и предназначенной для движения транспортных средств и пешеходов, упорядочения застройки и прокладки инженерных коммуникаций (при соответствующем технико-экономическом обосновании), а также обеспечения транспортных и пешеходных связей территорий поселений как составной части их путей сообщения. Основными элементами улично-дорожной сети являются улицы, проспекты, переулки, проезды, набережные, площади, тротуары, пешеходные и велосипедные дорожки, а также искусственные и защитные дорожные сооружения, элементы обустройства. По своему функциональному назначению улично-дорожная сеть относится к автомобильным дорогам общего пользования местного значения в границах населенных пунктов.

Общая протяженность транспортной и улично-дорожной сети поселения составляет 1,5 км, включая улично-дорожную сеть и магистральные дороги. Улично-дорожная сеть составляет 1,5 км.

Общая площадь территории поселения – 5283 кв. км. Существующая площадь населенных пунктов составляет 715,47 кв. км.

Таким образом, плотность сети автомобильных дорог как отношение существующей протяженности улично-дорожной сети к общей площади населенных пунктов составляет: 0,3 км/км².

При подготовке проекта генерального плана, или проекта внесения изменений в генеральный план учитывается существующая плотность автомобильных дорог.

При подготовке проекта генерального плана следует предусматривать единую систему транспорта и улично-дорожной сети в увязке с планировочной структурой поселения и прилегающей к нему территории, обеспечивающую удобные, быстрые и безопасные транспортные связи со всеми функциональными зонами, с другими поселениями системы расселения, объектами, расположенными вне границ населенных пунктов, объектами внешнего транспорта и автомобильными дорогами общей сети.

Затраты времени на передвижение от мест проживания до мест работы для 90% трудящихся (в один конец) не должны превышать 30 мин.

Пропускную способность сети улиц, дорог и транспортных пересечений, число мест хранения автомобилей следует определять исходя из уровня автомобилизации на расчетный срок, автомобилей на 1000 чел.: 350 легковых автомобилей, включая 3-4 такси и 2-3 ведомственных автомобиля, 25-40 грузовых автомобилей в зависимости от состава парка. Число мотоциклов и мопедов на 1000 чел. следует принимать 100-150 единиц.

Число автомобилей, прибывающих в город-центр (районный центр) из других населенных пунктов системы расселения, и транзитных определяется специальным расчетом.

Сеть улиц и дорог

Улично-дорожную сеть населенных пунктов следует проектировать в виде непрерывной системы с учетом функционального назначения улиц и дорог, интенсивности транспортного, велосипедного и пешеходного движения, архитектурно-планировочной организации территории и характера застройки. В составе улично-дорожной сети следует выделять улицы и дороги магистрального и местного значения, а также главные улицы. Категории улиц и дорог городов следует назначать в соответствии с классификацией, приведенной в таблице 7 СП 42.13330.2011 Градостроительство. Планировка и застройка городских и сельских населенных пунктов.

Глава 11. Расчетные показатели минимально допустимого уровня обеспеченности и максимально допустимого уровня территориальной доступности парковками (парковочными местами) для населения Вишневого сельсовета

Согласно СП 42.13330.2011 Градостроительство. Планировка и застройка городских и сельских населенных пунктов, число мест хранения автомобилей следует определять исходя из уровня автомобилизации на расчетный срок: 350 легковых автомобилей на 1000 чел.

Открытые стоянки для временного хранения легковых автомобилей следует предусматривать из расчета не менее чем для 70% расчетного парка индивидуальных легковых автомобилей.

На селитебных территориях и на прилегающих к ним производственных территориях следует предусматривать гаражи и открытые стоянки для постоянного хранения не менее 90% расчетного числа индивидуальных легковых автомобилей при пешеходной доступности не более 800 м.

Таким образом, минимально допустимый уровень обеспеченности парковочными местами составит 245 мест на 1 тыс.чел. Данный норматив не распространяется на кварталы индивидуальной жилой застройки с приусадебными участками, так как на них размещаются индивидуальные гаражи и места постоянного хранения личного автотранспорта.

Раздел VIII. Объекты электроснабжения

Глава 12. Расчетные показатели минимально допустимого уровня территориальной обеспеченности и максимально допустимого уровня территориальной доступности объектов электроснабжения для населения Вишневого сельсовета.

Определение электрической нагрузки на электроисточники следует производить с учетом использования энергосберегающих технологий и экономных бытовых электроприемников:

- для промышленных предприятий - по опросным листам действующих предприятий, проектам новых, реконструируемых или аналогичных предприятий, а также по укрупненным показателям;

- для жилищно-коммунального сектора - в соответствии с РД 34.20.185-94 "Инструкция по проектированию городских электрических сетей" и СП 31-110-2003 г.

Таблица 18 - Обоснование укрупненных показателей электропотребления

Категория населенного пункта			Обоснование
	Электропотребление, кв-ч/год на 1чел	Использование максимума электрической нагрузки, ч/год	
Поселки и сельские поселения (без кондиционеров)			СП 42.13330.2011 Градостроительство. Планировка и застройка городских и сельских поселений (приложение Н) Региональные нормативы градостроительного проектирования, утвержденными постановлением Администрации Курской области от 15.11.2011года №577-па, таблица 43.
Не оборудованные стационарными электроплитами	950	4100	
Оборудованные электроплитами (100%)	1350	4400	

Для определения в целях градостроительного проектирования минимально допустимого уровня обеспеченности объектами, следует использовать норму минимальной обеспеченности населения (территории) соответствующим ресурсом и характеристики планируемых к размещению объектов.

Нормы электропотребления и использования максимума электрической нагрузки следует использовать в целях градостроительного проектирования в качестве укрупнённых показателей электропотребления.

Максимально допустимый уровень территориальной доступности объектов электроснабжения не нормируется.

Раздел IX. Объекты теплоснабжения

Глава 13. Расчетные показатели минимально допустимого уровня территориальной обеспеченности и максимально допустимого уровня территориальной доступности объектов теплоснабжения для населения Вишневого сельсовета

Решения по проектированию и перспективному развитию сетей теплоснабжения следует осуществлять на основании следующих документов:

- СП 42.13330.2011 "Градостроительство. Планировка и застройка городских и сельских поселений. Актуализированная редакция СНиП 2.07.01-89*";
- СНиП 11-04-2003 "Инструкция о порядке разработки, согласования, экспертизы и утверждения градостроительной документации";
- СП 131.13330.2012 «Строительная климатология» (актуализированная версия) ;

- СанПиН 2.2.1/2.1.1.1200-03 "Санитарно-защитные зоны и санитарная классификация предприятий, сооружений и иных объектов" (новая редакция);
- СП 36.13330.2012 "Магистральные трубопроводы";
- СН 452-73 "Нормы отвода земель для магистральных трубопроводов";
- СП 60.13330.2012 "Отопление, вентиляция и кондиционирование";
- СП 124.13330.2012 "Тепловые сети";
- СП 89.13330.2012 "Котельные установки";
- СП 41-101-95 "Проектирование тепловых пунктов";
- МДК 4-05.2004 "Методика определения потребности в топливе, электроэнергии и воде при производстве и передаче тепловой энергии и теплоносителей в системе коммунального теплоснабжения".

Удельные показатели максимальной тепловой нагрузки на отопление и вентиляцию жилых домов, Вт/м²(Для зданий строительства после 2015 г.) - СП 124.13330.2012.

Удельные показатели максимальной тепловой нагрузки на отопление и вентиляцию жилых домов, Вт/м ² (Для зданий строительства после 2015 г.)*					
Этажность жилых зданий	Расчетная температура наружного воздуха для проектирования отопления, °С				
	20	25	30	35	40
1-3-этажные многоквартирные отдельно стоящие	6 4	6 7	2	7	8 1
2-3-этажные многоквартирные блокированные	5 1	5 5	9	4	6 7
4-6-этажные	4 2	4 5	9	5	5 9

Расчетные тепловые нагрузки определяются:

- для существующей застройки населенных пунктов и действующих промышленных предприятий – по проектам с уточнением по фактическим тепловым нагрузкам;
- для намечаемых к строительству промышленных предприятий – по укрупненным нормам развития основного (профильного) производства или проектам аналогичных производств;
- для намечаемых к застройке жилых районов – по укрупненным показателям в соответствии с СП 124.13330.2012, для зданий общественно-бытового и социального назначения в соответствии с МДК 4-05-2004 либо по проектам-аналогам.

Проектируемые отдельно стоящие котельные, в том числе с установками комбинированной выработки тепла и электроэнергии, следует размещать преимущественно в промышленных и коммунально-складских зонах в центре тепловых нагрузок.

Размеры земельных участков для отдельно стоящих котельных, размещаемых в районах жилой застройки, следует принимать по [таблице 40](#) Региональных нормативов градостроительного проектирования Курской области, утвержденных постановлением Администрации Курской области от 15.11.2011 №577-па .

Максимально допустимый уровень территориальной доступности объектов теплоснабжения не нормируется.

Раздел X. Объекты газоснабжения

Глава 14. Расчетные показатели минимально допустимого уровня территориальной обеспеченности и максимально допустимого уровня территориальной доступности объектов газоснабжения для населения Вишневого сельсовета.

Таблица 19 – Обоснование расчетных показателей минимально допустимого уровня обеспеченности объектами газоснабжения

Наименование норматива, (потребители ресурса)	Единица измерения	Величина	Обоснование
Природный газ, при наличии централизованного горячего водоснабжения	м ³ / год на 1 чел.	120	Согласно СП 124.13330.2012 СП 42-101- 2003
Природный газ, при горячем водоснабжении от газовых водонагревателей	м ³ / год на 1 чел.	294	
При отсутствии всяких видов горячего водоснабжения (в сельской местности).	м ³ / год на 1 чел.	176	

Годовые расходы газа на нужды предприятий торговли, бытового обслуживания непромышленного характера и т. п. допускается принимать в размере до 5 % суммарного расхода теплоты на жилые дома.

Годовые расходы газа на нужды промышленных и сельскохозяйственных предприятий следует определять по объектам аналогам или на основе технологических норм расхода топлива (теплоты).

Годовые и расчетные часовые расходы теплоты на нужды отопления, вентиляции и горячего водоснабжения определяют в соответствии с указаниями СП 30.13330.2012, СП 60.13330.2012 и СП 124.13330.2012.

Максимально допустимый уровень территориальной доступности объектов газоснабжения не нормируется.

Раздел XI. Объекты водоснабжения

Глава 15. Расчетные показатели минимально допустимого уровня территориальной обеспеченности и максимально допустимого уровня территориальной доступности объектов водоснабжения для населения Вишневого сельсовета

Расчетное среднесуточное водопотребление населенных пунктов определяется как сумма расходов воды на хозяйственно-бытовые и питьевые нужды, нужды промышленных и сельскохозяйственных предприятий с учетом расходов воды на поливку.

Удельное хозяйственно-питьевое водопотребление в населенных пунктах определяется в соответствии с СП 30.13330.2010* "СНиП 2.04.01-85* Внутренний водопровод и канализация зданий", СП 42.13330.2011 Градостроительство. Планировка и застройка городских и сельских поселений.

Степень благоустройства районов жилой застройки	Удельное хозяйственно-питьевое водопотребление в населенных пунктах на одного жителя среднесуточное (за год), л/сут.
Застройка зданиями, оборудованными внутренним водопроводом и канализацией: без ванн	125–160
с ванными и местными водонагревателями	160–230
с централизованным горячим водоснабжением	230–350

Для районов застройки зданиями с водопользованием из водоразборных колонок удельное среднесуточное (за год) водопотребление на одного жителя следует принимать 30—50 л/сут.

Удельное водопотребление включает расходы воды на хозяйственно-питьевые и бытовые нужды в общественных зданиях (по классификации, принятой в СП 44.13330), за исключением расходов воды для домов отдыха, санаторно-туристских комплексов и пионерских лагерей, которые должны приниматься согласно СП 30.13330 и технологическим данным.

Количество воды на нужды промышленности, обеспечивающей население продуктами, и неучтенные расходы при соответствующем обосновании допускается принимать дополнительно в размере 10-20% суммарного расхода на хозяйственно-питьевые нужды населенного пункта.

Для районов (микрорайонов), застроенных зданиями с централизованным горячим водоснабжением, следует принимать непосредственный отбор горячей воды из тепловой сети в среднем за сутки 40% общего расхода воды на хозяйственно-питьевые нужды и в час максимального водозабора - 55% этого расхода. При смешанной застройке следует исходить из численности населения, проживающего в указанных зданиях.

Максимально допустимый уровень территориальной доступности объектов водоснабжения не нормируется.

Раздел XII. Объекты водоотведения

Глава 16. Расчетные показатели минимально допустимого уровня территориальной обеспеченности и максимально допустимого уровня территориальной доступности объектов водоотведения для населения Вишневого сельсовета.

Проектирование систем канализации населенных пунктов следует производить в соответствии с требованиями Водного кодекса Российской Федерации, СП 30.13330.2012, СП 32.13330.2012, СП 42.13330.2011, СанПиН 2.1.5.980-00.

СП 30.13330.2010* "СНиП 2.04.01-85* Внутренний водопровод и канализация зданий"

СП 32.13330.2012 Канализация. Наружные сети и сооружения.

СП 42.13330.2011 Градостроительство. Планировка и застройка городских и сельских поселений.

СанПиН 2.1.5.980-00 Гигиенические требования к охране поверхностных вод

СанПиН 2.2.1/2.1.1.1200-03 "Санитарно-защитные зоны и санитарная классификация предприятий, сооружений и иных объектов"

При проектировании стока поверхностных вод следует руководствоваться требованиями СП 32.13330.2012, СП 42.13330.2011, СанПиН 2.1.5.980-00.

Мощность объектов водоотведения определяется расчетным водопотреблением участков застройки с учетом особенностей рельефа.

При наличии канализационных стоков должны быть предусмотрены очистные сооружения.

Проекты канализации объектов разрабатываются одновременно с проектами водоснабжения с обязательным анализом баланса водопотребления и отведения сточных вод. При этом необходимо рассматривать возможность использования очищенных сточных и дождевых вод для производственного водоснабжения и орошения.

Максимально допустимый уровень территориальной доступности объектов водоотведения не нормируется.

Раздел XIII. Объекты, предназначенные для утилизации и переработки бытовых и промышленных отходов

Глава 17. Расчетные показатели минимально допустимого уровня обеспеченности и максимально допустимого уровня территориальной доступности объектов, предназначенных для утилизации и переработки бытовых и промышленных отходов

Нормативные требования к размещению полигонов твердых бытовых отходов (ТБО) установлены в соответствии с требованиями Федерального закона от 24.06.1998 № 89-ФЗ «Об отходах производства и потребления», СанПиН 2.1.7.1322-03 «Почва. Очистка населенных мест, отходы производства и потребления, санитарная охрана почвы. Гигиенические требования к размещению и обезвреживанию отходов производства и потребления», СП 2.1.7.1038-01 «Гигиенические требования к устройству и содержанию полигонов для твердых бытовых отходов», «Инструкции по проектированию, эксплуатации и рекультивации полигонов для твердых бытовых отходов», утвержденной Минстроем России от 02.11.1996.

Нормы накопления твердых бытовых отходов приведены в соответствии с СП 14.13330.2011 Градостроительство. Планировка и застройка городских и сельских населенных пунктов.

Конкретные нормы накопления твердых **БЫТОВЫХ** отходов по жилищному фонду, объектам социальной и производственной деятельности необходимо применять в соответствии с Региональными нормативами градостроительного проектирования, утвержденными Постановлением Администрации Курской области от 15.11.2011 № 577-па.

Бытовые отходы	Количество бытовых отходов, чел./год*		Обоснование
	кг	л	
Твердые:			СП 42.13330.2011

от жилых зданий, оборудованных водопроводом, канализацией, центральным отоплением и газом	190-225	900-1000	"Градостроительство. Планировка и застройка городских и сельских поселений. Актуализированная редакция СНиП 2.07.01-89*" (приложение М)
от прочих жилых зданий	300-450	1100-1500	
Общее количество по городу с учетом общественных зданий	280-300	1400-1500	
Жидкие из выгребов (при отсутствии канализации)	-	2000-3500	
Смет с 1 м ² твердых покрытий улиц, площадей и парков	5-15	8-20	

Таблица 21. - Размеры земельных участков предприятий и сооружений по обезвреживанию, транспортировке и переработке бытовых отходов

Предприятия и сооружения	Площади земельных участков на 1000 т бытовых отходов, га
Мусороперерабатывающие и мусоросжигательные предприятия мощностью, тыс. т в год:	
до 100	0,05
св. 100	0,05
Склады компоста	0,04
Полигоны*	0,02-0,05
Поля компостирования	0,5-1
Мусороперегрузочные станции	0,04
Сливные станции	0,02
Поля складирования и захоронения обезвреженных осадков (по сухому веществу)	0,3

* - наименьшие размеры площадей полигонов относятся к сооружениям, размещаемым на песчаных грунтах.

Услуги по вывозу твердых и жидких бытовых отходов должны оказываться в следующие сроки:

- не реже одного раза в три дня - при температуре воздуха до 14 °С;
- ежедневно - при температуре воздуха выше 14 °С;
- по мере накопления - нечистоты и помой неканализованных домовладений, крупногабаритные бытовые отходы.

Максимально допустимый уровень территориальной доступности объектов, предназначенных для утилизации и переработки бытовых и промышленных отходов, не нормируется.

Раздел XIV. Объекты, включая земельные участки, предназначенные для организации ритуальных услуг и содержания мест захоронения

Глава 18. Расчетные показатели минимально допустимого уровня обеспеченности и максимально допустимого уровня территориальной доступности объектов, предназначенных для организации ритуальных услуг и мест захоронения

Нормативные требования к размещению кладбищ и показатели минимально допустимого уровня обеспеченности земельными участками, предназначенными для организации ритуальных услуг и содержания мест захоронения, устанавливаются в

соответствии с СанПиН 2.1.2882-11 «Гигиенические требования к размещению, устройству и содержанию кладбищ, зданий и сооружений похоронного назначения», СП 42.13330.2011 "Градостроительство. Планировка и застройка городских и сельских поселений. Актуализированная редакция СНиП 2.07.01-89*".

Таблица 22. - Обоснование обеспеченности объектами, включая земельные участки, предназначенными для организации ритуальных услуг и содержания мест захоронения

Наименование объекта	Минимально допустимый уровень обеспеченности		Обоснование
	Единица измерения	Величина	
Кладбища традиционного захоронения	га на 1 тыс. чел.	0,24*	СП 42.13330.2011 "Градостроительство. Планировка и застройка городских и сельских поселений. Актуализированная редакция СНиП 2.07.01-89*" (приложение Ж)
Кладбища урновых захоронений после кремации	га на 1 тыс. чел.	0,02	
Бюро похоронного обслуживания	объект на поселение	1	

*- также учитывается перспективный рост численности населения, коэффициент смертности, наличие действующих объектов похоронного обслуживания, норма земельного участка на одно захоронение.

Места захоронения эпизодически посещаются населением в целях почтения памяти, благоустройства участков и т.д., таким образом, их территориальная доступность не должна превышать 2 часа с использованием транспорта.

Раздел XV. Зоны рекреационного назначения

В состав зон рекреационного назначения могут включаться зоны в границах территорий, занятых городскими лесами, скверами, парками, садами, прудами, озерами, водохранилищами, пляжами, а также в границах иных территорий, используемых и предназначенных для отдыха, туризма, занятий физической культурой и спортом.

Глава 19. Расчетные показатели минимально допустимого уровня обеспеченности и максимально допустимый уровень территориальной доступности мест массового отдыха населения

Нормативные требования к размещению и параметрам зонам размещения мест массового отдыха населения приведены в соответствии с СП 42.13330.2011 (Актуализированная редакция СНиП 2.07.01-89* «Градостроительство. Планировка и застройка городских и сельских поселений», пп. 9.6, 9.25).

Таблица 23. - Обоснование обеспеченности и территориальной доступности мест массового отдыха населения

№ п/п	Наименование объекта	Минимально допустимый уровень обеспеченности		Максимально допустимый уровень территориальной доступности	
		Единица измерения	Величина	Единица измерения	Величина

1.	Объекты массового кратковременного отдыха	м ² на 1 посетителя	500 - 1000	мин	60
2.	Речные и озерные пляжи	м ² на 1 посетителя	8 (в зонах отдыха)	мин	60

Глава 20. Расчетные показатели минимально допустимого уровня обеспеченности и максимально допустимый уровень территориальной доступности озелененными территориями общего пользования

Нормативные требования к размещению и параметрам озелененных территорий общего пользования приведены в соответствии с СП 42.13330.2011 (Актуализированная редакция СНиП 2.07.01-89* «Градостроительство. Планировка и застройка городских и сельских поселений», пп. 9.13 – 9.15, 9.19), Правилами содержания и благоустройства территории Вишневого муниципального образования, утвержденными решением _____ муниципального образования от _____.

Таблица 24. - Обоснование расчетных показателей обеспеченности и территориальной доступности озелененных территорий общего пользования

№ п/п	Наименование объекта	Минимально допустимый уровень обеспеченности		Максимально допустимый уровень территориальной доступности	
		Единица измерения	Величина	Единица измерения	Величина
1.	Озелененные территории общего пользования (парки, скверы, бульвары)	м ² /чел.	8-10 (для малых городов), 12 (для сельских поселений)	мин	15 (для парков районного значения)

Глава 21. Расчетные показатели минимально допустимого уровня обеспеченности и максимально допустимого уровня территориальной доступности городских лесов

Режим использования городских лесов, лесопарков и зеленых зон установлен в соответствии с требованиями Лесного Кодекса РФ.

Нормативные требования к размещению и площади городских лесов, лесопарков и зеленых зон установлены в соответствии с СП 42.13330.2011 (Актуализированная редакция СНиП 2.07.01-89* «Градостроительство. Планировка и застройка городских и сельских поселений»), Постановления Правительства РФ от 14 декабря 2009 года №1007 «Об утверждении Положения об определении функциональных зон в лесопарковых зонах, площади и границ лесопарковых зон, зеленых зон».

Городские леса, зеленые зоны (включая лесопарковые зоны) относятся к защитным лесам. В защитных лесах запрещается осуществление деятельности, несовместимой с их целевым назначением и полезными функциями.

Изменение границ лесопарковых зон, зеленых зон и городских лесов, которое может привести к уменьшению их площади, не допускается.

Минимально допустимый уровень обеспеченности городскими лесами и максимально допустимый уровень их территориальной доступности не нормируется.

Приложение №9
Утверждены решением
Представительного Собрания
Беловского района Курской области
от 17 ноября 2017 г. № III-31/5

**МЕСТНЫЕ НОРМАТИВЫ ГРАДОСТРОИТЕЛЬНОГО
ПРОЕКТИРОВАНИЯ МО «ГИРЬЯНСКИЙ СЕЛЬСОВЕТ»
БЕЛОВСКОГО РАЙОНА КУРСКОЙ ОБЛАСТИ**

НОРМАТИВЫ ГРАДОСТРОИТЕЛЬНОГО ПРОЕКТИРОВАНИЯ

**Основная часть.
Правила и область применения.**

2017

Содержание

Обозначение	Наименование	Примечание
17-15-МНГП-ОЧ.С	Содержание	2
17-15-МНГП-ОЧ.СП	Состав документации	3
17-15-МНГП-ОЧ.ТМ	Нормативно-правовая база	5
	Цели и задачи	8
	Расположение и природно-климатические условия	10
	Раздел I. Объекты муниципального жилищного фонда поселения муниципального района	13
	Раздел II. Объекты здравоохранения	14
	Раздел III. Объекты физической культуры и спорта	15
	Раздел IV. Объекты культуры и искусства	16
	Раздел V. Объекты образования	17
	Раздел VI. Объекты услуг общественного питания, торговли, бытового обслуживания и иных услуг для населения	19
	Раздел VII. Объекты автомобильного транспорта	20
	Раздел VIII. Объекты электроснабжения	22
	Раздел IX. Объекты теплоснабжения	23
	Раздел X. Объекты газоснабжения	24
	Раздел XI. Объекты водоснабжения	25
	Раздел XII. Объекты водоотведения	26
Раздел XIII. Объекты, предназначенные для утилизации и переработки бытовых и промышленных отходов	26	
Раздел XIV. Объекты, включая земельные участки, предназначенные для организации ритуальных услуг и содержания мест захоронения	28	
Раздел XV. Объекты рекреационного назначения	28	

Состав документации

Номер тома	Обозначение	Наименование	Примечание
1	17-15-МНГП-ОЧ	Основная часть проекта. Правила и область применения	книга, 2 экз.
2	17-15-МНГП-ОМ	Материалы по обоснованию расчетных показателей, содержащихся в основной части нормативов градостроительного проектирования	книга, 2 экз.
		Материалы проекта, передаваемые заказчику на электронных носителях	

	17-15-МНГП	CD – диск - в виде файлов в формате Acrobat Reader; - текстовые и табличные материалы в виде файлов в соответствующих форматах MS Office	2 диска
--	------------	---	---------

Проект выполнен в соответствии с действующими нормами, правилами и стандартами

Нормативно-правовая база

Федеральные законы

- ✓ Градостроительный кодекс Российской Федерации от 29 декабря 2004 года № 190-ФЗ;
- ✓ Земельный кодекс Российской Федерации от 25 октября 2001 года № 136-ФЗ;
- ✓ Жилищный кодекс Российской Федерации от 29 декабря 2004 года № 188-ФЗ;
- ✓ Водный кодекс Российской Федерации от 3 июня 2006 года № 74-ФЗ;
- ✓ Лесной кодекс Российской Федерации от 4 декабря 2006 года № 200-ФЗ;
- ✓ Федеральный закон от 14 марта 1995 года № 33-ФЗ «Об особо охраняемых природных территориях»;
- ✓ Федеральный закон от 12 января 1996 года № 8-ФЗ «О погребении и похоронном деле»;
- ✓ Федеральный закон от 24 июня 1998 года № 89-ФЗ «Об отходах производства и потребления»;
- ✓ Федеральный закон от 30 марта 1999 года № 52-ФЗ «О санитарно-эпидемиологическом благополучии населения»;
- ✓ Федеральный закон от 4 мая 1999 года № 96-ФЗ «Об охране атмосферного воздуха»;
- ✓ Федеральный закон от 10 января 2002 года № 7-ФЗ «Об охране окружающей среды»;
- ✓ Федеральный закон от 25 июня 2002 года № 73-ФЗ «Об объектах культурного наследия (памятниках истории и культуры) народов Российской Федерации»;

- ✓ Федеральный закон от 27 декабря 2002 года № 184-ФЗ «О техническом регулировании»;
- ✓ Федеральный закон от 6 октября 2003 года № 131-ФЗ «Об общих принципах организации местного самоуправления в Российской Федерации»;
- ✓ Федеральный закон от 8 ноября 2007 года № 257-ФЗ «Об автомобильных дорогах и о дорожной деятельности в Российской Федерации и о внесении изменений в отдельные законодательные акты Российской Федерации»;
- ✓ Федеральный закон от 4 декабря 2007 № 329 «О физической культуре и спорте»;
- ✓ Федеральный закон от 27 июля 2010 года № 190-ФЗ «О теплоснабжении»;
- ✓ Федеральный закон от 7 декабря 2011 года № 416-ФЗ «О водоснабжении и водоотведении».

Иные нормативные акты Российской Федерации

- ✓ Постановление Правительства Российской Федерации от 20 июня 2006 года № 384 «Об утверждении Правил определения границ зон охраняемых объектов и согласования градостроительных регламентов для таких зон»;
- ✓ Постановление Правительства Российской Федерации от 26 апреля 2008 года № 315 «Об утверждении Положения о зонах охраны объектов культурного наследия (памятников истории и культуры) народов Российской Федерации»;
- ✓ Постановление Правительства Российской Федерации от 14 декабря 2009 года № 1007 (ред. от 01.11.2012) «Об утверждении Положения об определении функциональных зон в лесопарковых зонах, площади и границ лесопарковых зон, зеленых зон»;
- ✓ Распоряжение Правительства Российской Федерации от 3 июля 1996 года № 1063-р «О социальных нормативах и нормах»;
- ✓ Распоряжение Правительства Российской Федерации от 19 октября 1999 года №1683-р «О методике определения нормативной потребности субъектов Российской Федерации в объектах социальной инфраструктуры»;
- ✓ Распоряжение Правительства Российской Федерации от 21 июня 2010 года № 1047-р «О перечне национальных стандартов и сводов правил (частей таких стандартов и сводов правил), в результате применения которых на обязательной основе обеспечивается соблюдение требований Федерального закона «Технический регламент о безопасности зданий и сооружений»;

✓ Приказ Федерального агентства по техническому регулированию и метрологии от 1 июня 2010 года № 2079 «Об утверждении Перечня документов в области стандартизации, в результате применения которых на добровольной основе обеспечивается соблюдение требований Федерального закона от 30 декабря 2009 года № 384-ФЗ «Технический регламент о безопасности зданий и сооружений».

Законодательные и нормативные акты Курской области

- ✓ Закон Курской области от 01.12.2004 №60-ЗКО «О границах муниципальных образований Курской области»
- ✓ Закон Курской области от 31.10.2006 № 76-ЗКО «О градостроительной деятельности в Курской области»;
- ✓ Закон Курской области от 22 ноября 2007 года № 118-ЗКО «Об особо охраняемых природных территориях Курской области».

Строительные нормы и правила (СНиП). Своды правил по проектированию и строительству (СП)

Свод правил СП 42.13330.2011 «СНиП 2.07.01-89*. Градостроительство. Планировка и застройка городских и сельских поселений». Актуализированная редакция СНиП 2.07.01-89*», утвержденный приказом Министерства регионального развития Российской Федерации от 28 декабря 2010 г. №820;

Методические рекомендации по развитию сети образовательных организаций и обеспеченности населения услугами таких организаций, включающие требования по размещению организаций сферы образования, в том числе в сельской местности, исходя из норм действующего законодательства Российской Федерации, с учетом возрастного состава и плотности населения, транспортной инфраструктуры и других факторов, влияющих на доступность и обеспеченность населения услугами сферы образования, утвержденными заместителем Министра образования и науки Российской Федерации А.А.Климовым 4 мая 2016 г. №АК-15/02вн;

Методические рекомендации по развитию сети медицинских организаций государственной системы здравоохранения и муниципальной системы здравоохранения, утвержденные приказом Министерства здравоохранения Российской Федерации от 8 июня 2016 года № 358;

Методические рекомендации по развитию сети организаций сферы физической культуры и спорта и обеспеченности населения услугами таких организаций, утвержденные Приказом Министерства спорта Российской Федерации от 25 мая 2016 г. №586.

Правила создания, охраны и содержания зеленых насаждений в городах Российской Федерации, утвержденные Приказом Госстроя России от 15.12.1999 N 153. МДС 13-5.2000.

СанПиН 42-128-4690-88. Санитарные правила содержания территорий населенных мест.

СанПиН 2.1.2882-11. Гигиенические требования к размещению, устройству и содержанию кладбищ, зданий и сооружений похоронного назначения.

СП 2.1.7.1038-01. Гигиенические требования к устройству и содержанию полигонов для твердых бытовых отходов.

СП 131.13330.2012 Строительная климатология. Актуализированная редакция СНиП 23-01-99*.

Цели и задачи Местных нормативов градостроительного проектирования (МНГП)

Местные нормативы градостроительного проектирования Гирьянского сельсовета Беловского района Курской области разрабатываются в целях обеспечения благоприятных условий жизнедеятельности человека, путем установления совокупности расчетных показателей минимально допустимого уровня обеспеченности объектами местного значения, относящимися к областям, предусмотренным частью 4 статьи 29.2. Градостроительного кодекса Российской Федерации №190-ФЗ от 29.12.2014г. и статьей 16 Закона Курской области от 31.10.2006 № 76-ЗКО «О градостроительной деятельности в Курской области», населения Гирьянского сельсовета и расчетные показатели максимально допустимого уровня территориальной доступности таких объектов для населения Гирьянского сельсовета.

Согласно части 4 статьи 29 Градостроительного Кодекса РФ, нормативы градостроительного проектирования поселения, городского округа устанавливают совокупность расчетных показателей минимально допустимого уровня обеспеченности объектами местного значения поселения, городского округа, относящимися к областям, указанным в пункте 1 части 5 статьи 23 Градостроительного Кодекса РФ, объектами благоустройства территории, иными объектами местного значения поселения, городского округа и расчетных показателей максимально допустимого уровня территориальной доступности таких объектов для населения поселения, городского округа.

Нормируемыми объектами местного значения являются объекты местного значения поселения, городского округа, относящиеся к следующим областям:

- а) электро-, тепло-, газо- и водоснабжение населения, водоотведение;
- б) автомобильные дороги местного значения;
- в) физическая культура и массовый спорт, образование, здравоохранение, утилизация и переработка бытовых и промышленных отходов (с 01.01.2016 – обработка, утилизация, обезвреживание, размещение твердых коммунальных отходов) в случае подготовки генерального плана городского округа;
- г) иные области в связи с решением вопросов местного значения поселения, городского округа.

Законом Курской области от 31.10.2006 №76-ЗКО «О градостроительной деятельности в Курской области» статья 16 установлены объекты местного значения для поселения.

К объектам местного значения, подлежащим отображению на схеме территориального планирования муниципального района, генеральном плане поселения, генеральном плане городского округа, относятся:

- 1) объекты, находящиеся в собственности муниципального образования;

2) объекты водоотведения, электро-, тепло-, газо-, водоснабжения населения муниципального образования;

3) автомобильные дороги и сооружения на них в границах муниципального образования;

4) объекты капитального строительства, реконструкция, капитальный ремонт которых будет предусмотрен за счет или с участием средств местного бюджета или строительство которых необходимо для осуществления полномочий по вопросам местного значения, определенных федеральным законодательством.

Федеральным законом "Об общих принципах организации местного самоуправления в Российской Федерации" от 06.10.2003г. №131-ФЗ установлены вопросы местного значения городского, сельского поселения.

В данном проекте Местных нормативов градостроительного проектирования Гирьянского сельсовета определены расчетные показатели минимально допустимого уровня обеспеченности и максимально допустимого уровня территориальной доступности объектов местного значения, соответствующих законодательству и требованиям технических регламентов.

Основными задачами проекта МНГП являются:

1) проведение комплексного анализа территории муниципального образования;

2) расчет с учетом проведенного анализа:

- показателей минимально допустимого уровня обеспеченности населения муниципального образования объектами местного значения,

- показателей территориальной доступности таких объектов для населения муниципального образования;

3) установление правил и области применения расчетных показателей, содержащихся в основной части местных нормативов градостроительного проектирования, в целях создания нормативных показателей градостроительного проектирования для подготовки документов территориального планирования, градостроительного зонирования и документации по планировке территорий.

Расположение и природно-климатические условия Гирьянского сельсовета Беловского района Курской области

Расположение в системе расселения и административно-территориальное устройство

Таблица 1 – Сведения о населенных пунктах _____ муниципального образования

№ п/п	Населенный пункт	Население на 01.01.2017 г.	Расстояние до Центра МО, км.
1	д. Гирьи	1609	-
2	пос. Песчанский	254	14
3	с. Камышное	474	18
4	с. Крупец	192	8
	Всего по поселению	2529	

Природно-климатические условия

Климатическая характеристика.

Климат сельсовета так же как Беловского района и всей Курской области, умеренно-континентальный с четко выраженными сезонами года. Характеризуется теплым летом, умеренно холодной с устойчивым снежным покровом зимой и хорошо выраженными, но менее длительными переходными периодами – весной и осенью.

Основные климатические характеристики и их изменение определяются влиянием общих и местных факторов: солнечной радиации, циркуляции атмосферы и подстилающей поверхности. Рассматриваемая территория находится под воздействием воздушных масс Атлантики, Арктического бассейна, а также масс, сформировавшихся над территорией Европы. В конце лета – начале осени, нередко во второй половине зимы и весной, преобладает западный тип атмосферной циркуляции, сопровождающийся активной циклонической деятельностью, значительными осадками, положительными аномалиями температуры воздуха зимой и отрицательными летом.

Зима (декабрь - февраль) умеренно-холодная, с преобладанием

облачной погоды. Характерны устойчивые морозы в пределах от -5 до -12°C . В январе и феврале морозы в отдельные периоды достигают -25 , -30°C . Ежемесячно от 3 до 6 раз бывают кратковременные оттепели, нередко сопровождаемые гололедом. Осадки выпадают в виде снега (от 12 до 16 снегопадов ежемесячно). Устойчивый снежный покров образуется в конце ноября, мощность его к концу зимы достигает $0,2 - 0,6$ м. Метели бывают от 2 до 7 раз в месяц. Дней с туманом 6 - 10 в месяц. Грунты к концу зимы промерзают на глубину $0,6 - 0,8$ м.

Весна (март - май) прохладная, с неустойчивой погодой. Характерны периодические похолодания, во время которых температура воздуха ночью, даже в мае, иногда опускается до 0°C и ниже. Осадки выпадают преимущественно в виде дождей. В первой половине апреля еще возможны снегопады. Снежный покров обычно сходит к середине апреля.

Лето (май - август) умеренно-теплое около половины дней за сезон - ясные и малооблачные. Температура воздуха днем $16 - 20^{\circ}\text{C}$ (в июле иногда повышается до $28 - 30^{\circ}$), ночью $10 - 15^{\circ}\text{C}$. Летом выпадает наибольшее в году количество осадков (дней с дождем 13 - 15 ежемесячно). Характерны кратковременные ливни, иногда с грозами, но бывают также и затяжные морозящие дожди, особенно во второй половине лета.

Осень (сентябрь-ноябрь) до конца сентября сравнительно теплая, с преобладанием малооблачной погоды. В октябре погода становится прохладной, пасмурной; по ночам в это время бывают регулярные заморозки. В ноябре наступает резкое похолодание. Осадки в сентябре и октябре выпадают главным образом в виде затяжных морозящих дождей; в ноябре - дожди чередуются со снегопадами. Дней с туманом 4 - 8 ежемесячно.

В таблице ниже представлены климатические характеристики температурного режима.

Таблица. Климатические характеристики.

Параметры	Показатели
Абсолютная минимальная температура, °С	- 26
Абсолютная максимальная температура, °С	+ 32
Средняя температура отопительного периода, °С	- 1,9
Продолжительность отопительного периода, суток	198
Средняя температура воздуха наиболее теплого периода, °С	+ 18
Средняя температура воздуха наиболее холодного периода, °С	- 8,2

Осадки. По количеству выпадающих осадков территория относится к зоне достаточного увлажнения. За год в среднем за многолетний период выпадает 584 мм осадков.

Большая часть осадков - 370 мм приходится на теплый период года и 185 мм – на холодный. В годовом ходе месячных сумм осадков максимум наблюдается в июле (в среднем 76 мм осадков), минимум - в марте (45 мм осадков). Обычно две трети осадков выпадает в теплый период года (апрель - октябрь) в виде дождя, одна треть - зимой в виде снега.

Среднегодовая температура воздуха +4,9°С. Продолжительность безморозного периода 151 день, общий вегетационный период - 182 дня.

Осадки, выпадающие в твердом виде с ноября по март, образуют снежный покров. Образование устойчивого снежного покрова обычно начинается на севере района 28 ноября и заканчивается на юге 7 декабря. Максимальная высота снежного покрова отмечается в конце февраля и изменяется по территории от 19 до 33 см, в отдельные многоснежные годы она может достигать 50 см на юге и 70 см на севере парка, а в малоснежные зимы - не превышать 5 см. Число дней со снежным покровом - 130-145.

Средняя дата образования устойчивого снежного покрова – 29 ноября, а разрушения – 6 апреля. Среднее число дней со снежным покровом равно 139. Высота снежного покрова в среднем составляет 47 см, в отдельные годы доходит до 70 см. Максимальной высоты снежный покров достигает в конце февраля – начале марта. Число дней с относительной влажностью воздуха

80% и более за год составляет 125-133.

Ветры в течение года переменных направлений (западные, юго-западные); их преобладающая скорость 2 - 5 м/с.

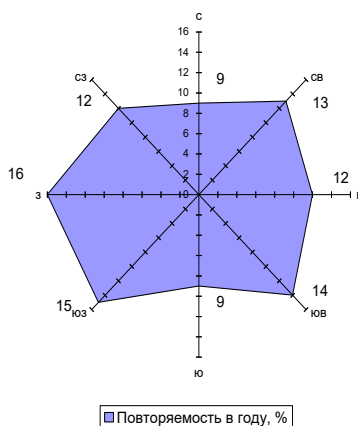


Рис. Среднегодовая повторяемость (%) направлений ветра по кварталам.

Самые ветреные месяцы со средней скоростью ветра более 4,0 м/с – это период с ноября по март включительно. Наименьшие скорости ветра отмечаются в августе. Максимальные скорости ветра в зимний период фиксируются при ветрах южных и юго-западных направлений (19 м/сек), в летний период – при ветрах северо-западного и западного направления (18 м/сек).

Таблица. Скорость ветра.

Скорость ветра возможна 1 раз	Показатель
в год	18 м/сек;
в 5 лет	21 м/сек;
в 10 лет	22 м/сек;
в 15 лет	23 м/сек;
в 20 лет	24 м/сек.

Ветровой режим оказывает существенное влияние на перенос и рассеивание загрязняющих веществ. Особенно это относится к ветрам со скоростью 0-1 м/сек. На рассматриваемой территории повторяемость ветров этой градации в среднем за год составляет 25-30%. Увеличение повторяемости слабых ветров и штилей отмечается в летние месяцы, достигая максимума в августе.

Потенциал загрязнения атмосферы (ПЗА) характеризуется как умеренный. Повышенный уровень загрязнения атмосферного воздуха, обусловленный метеорологическими условиями может отмечаться летом и зимой.

Социально-демографический состав и плотность населения на территории Гирьянского сельсовета Беловского района Курской области

Курская область – регион с острыми демографическими проблемами. С середины 1990-х гг. в регионе наблюдается устойчивая тенденция сокращения численности населения. Всего за период 1990-2010 гг. число жителей области сократилось на 15,4% (более чем на 200 тыс.чел.). Удельный вес городского населения при этом продолжает расти, отражая различия в режиме воспроизводства населения между городами и сельской местностью, а также основное направление внутрирегиональных миграционных потоков.

Беловский район полностью наследует демографическую ситуацию, сложившуюся в Курской области.

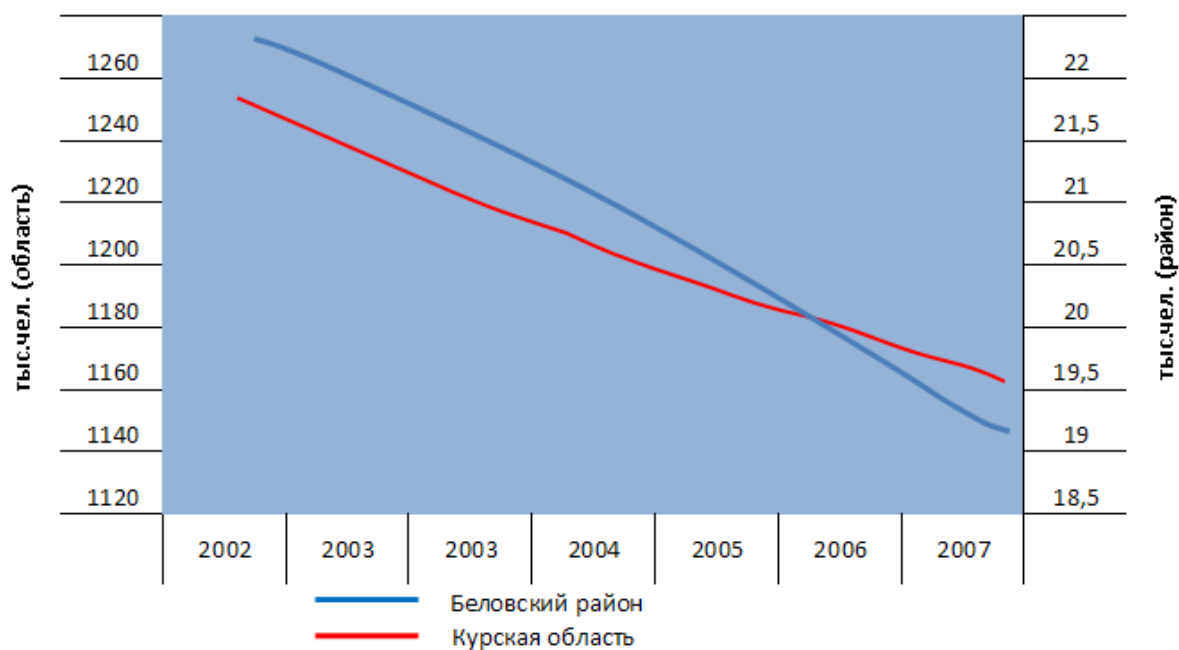


Рис. Динамика численности населения Беловского района и Курской области.

Гирьянский сельсовет на фоне демографической ситуации, сложившейся в сельской местности Беловского района, характеризуется малым приростом численности населения, что иллюстрирует направленность внутрирегиональных и внутрирайонных миграционных потоков «село» - «город».

Основными характеристиками современной демографической ситуации в сельсовете являются следующие:

- регрессивный тип возрастной структуры населения с долей старческих возрастных групп, превышающих в 1,7 раз детские;
- устойчивое долгосрочное снижение численности населения, которое имеет тенденции к продолжению снижения в современных условиях экономического развития;
- низкий уровень рождаемости, недостаточный для простого замещения родителей их детьми;

- высокий уровень смертности населения, особенно в трудоспособном возрасте;
- низкие показатели продолжительности жизни населения;
- приток мигрантов, частично компенсирующий естественную убыль населения.

В условиях сложившейся демографической ситуации и учитывая ее неблагоприятные тенденции, становится вполне реальной опасность дальнейшего долгосрочного сокращения численности населения Гирьянского сельсовета.

Составляемые ежегодно Росстатом среднесрочные демографические прогнозы⁵ содержат несколько устойчивых трендов по каждому демографическому показателю, к которым относятся:

- сохранение рождаемости на низком уровне, не обеспечивающем даже простое возобновление поколений;
- сокращение уровня младенческой смертности;
- сохранение смертности взрослого населения на высоком уровне;
- стагнация ожидаемой продолжительности жизни с незначительным медленным её увеличением у мужчин;
- сокращение миграционного прироста;
- умеренный рост нагрузки на трудоспособное население (коэффициент демографической нагрузки будет значительно ниже уровня 90-х годов XX века);
- уменьшение численности населения страны.

⁵ Предположительная численность населения Российской Федерации. Ежегодный статистический бюллетень. М., Государственный комитет Российской Федерации по статистике. (2000 г., 2005 г).

Прогнозная динамика важнейших демографических показателей представлена на рисунке.

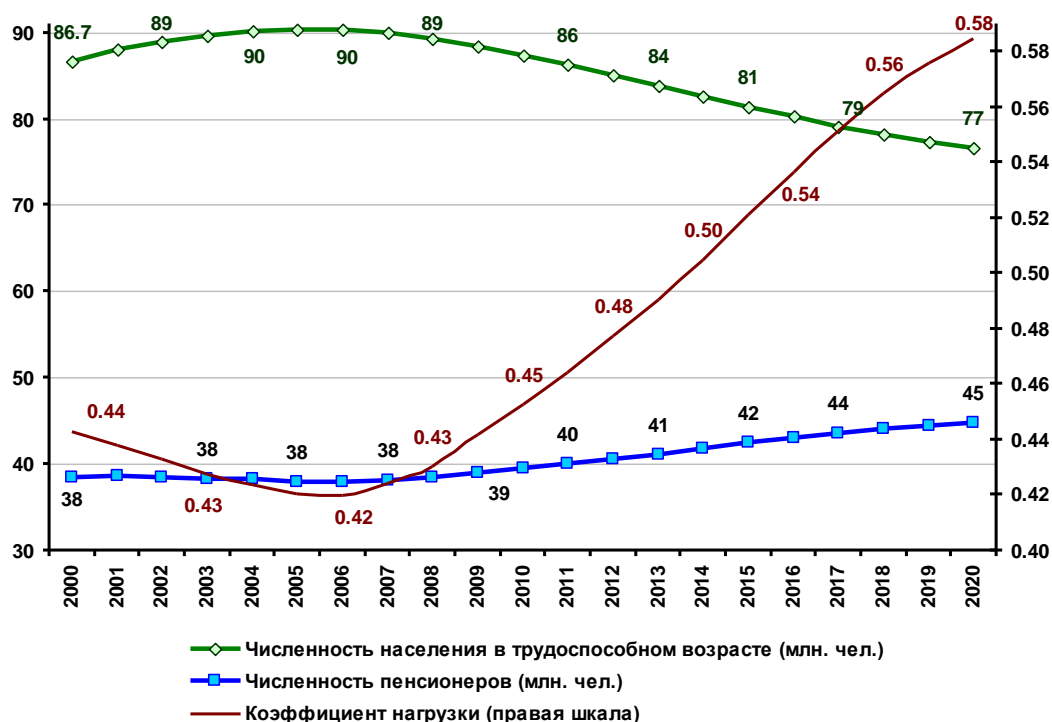


Рис. Динамика важнейших демографических показателей РФ в динамике до 2019 года (по оценке ЦМАКП⁶).

Очевидно, что в ближайший перспективный период, демографическое развитие перейдет в период быстрого старения населения: нагрузка со стороны пенсионеров на одного человека в трудоспособном возрасте повысится до 0,58. Этот период попадает на первую очередь генерального плана (до 2019 года).

Для Курской области характерны следующие тенденции демографических показателей:

- сокращение численности населения;
- низкий уровень рождаемости, недостаточный для обеспечения устойчивого воспроизводства населения;

⁶ Долгосрочное прогнозирование: от методологии к видению. Центр макроэкономического анализа и краткосрочного прогнозирования. М., 2006 г.

- постепенный рост удельного веса населения;
- сохраняющаяся миграционная убыль;
- увеличение суммарного коэффициента рождаемости;
- увеличение ожидаемой продолжительности жизни населения.

Анализ численности населения выполнен по материалам статистической отчетности, предоставленным заказчиком и территориальным органом федеральной службы государственной статистики по Курской области. Общая численность населения, проживающего на сегодняшний день в Гирьянском сельсовете, составляет 2633 человека или 15,76 % жителей Беловского района. Средний состав семьи – 2 человека. Динамика численности населения приведена ниже в таблице.

Таблица. Сведения о населении муниципального образования (по населенным пунктам) на начало 2014г.

№ п/п	Наименование населенного пункта	Удаленность (км.)		Число дворов	Общая численность, чел.
		от районного центра	от центра муниципального образования		
1.	д. Гирьи	11	-	577	1645
2.	с. Камышное	15	4	197	485
3.	с. Крупец	17	6	106	270
4.	п. Песчанский	12	2	80	270
Итого:				960	2633

Таблица.– Сведения о населении муниципального образования (по возрастам) на начало 2014г.

№ п/п	численность по населенным пунктам	всего	мужчины	женщины	дети от 0 до 18 лет	пенсионеры
1.	д.Гирьи	1652	699	953	341	514
2.	п. Песчанский	248	94	154	25	103
3.	с. Камышное	524	233	291	63	219
4.	с.Крупец	209	119	90	21	106
ИТОГО:		2633	1145	1488	450	942

Таблица. Общие сведения о семьях, проживающих на территории Беловского района Курской области по состоянию на 01.01.2014

Наименование МО	Общее число семей	Семей, имеющих детей от 0 до 18 лет	Количество детей в различных категориях семей от 0 до 18	из них семей					
				Мало обеспеченных	Многодетных	Молодых	Неполных	Воспитываю- щих детей- инвалидов	Беженцев и вынужденных переселенцев
Гирьянский сельсовет	960	306	450	6	25	105	66	6	-
Итого	960	306	450	6	25	105	66	6	-

На момент проектирования демографическая ситуация в Гирьянском сельсовете, как и в Беловском районе в целом, характеризуется продолжающимся процессом естественной убыли населения вследствие превышения числа умерших над числом родившихся.

Одним из проявлений социально-демографического неблагополучия является высокая смертность населения. Общий коэффициент смертности за период с 2009 по 2013 годы колебался от 21,3 до 10,4 % и в среднем составил 17,3 %. Однако величина данного показателя по-прежнему существенно выше среднего значения общего коэффициента смертности по Курской области, который за тот же период составил 10,1-11,1%. Это объясняется более высоким уровнем смертности и пониженным уровнем рождаемости.

Тенденции последних лет свидетельствуют об улучшении демографических показателей, что проявляется в росте рождаемости и снижении смертности. Однако данный процесс объясняется, прежде всего, вступлением в детородный возраст многочисленной группы «внуков войны» и переходом в «группу риска» (населения, чей возраст соответствует или превышает показатель ожидаемой продолжительности жизни) малочисленного населения, родившегося в годы войны.

Таким образом, сложившийся в поселении уровень рождаемости не обеспечивает даже простого воспроизводства населения.

Возрастная структура населения Гирьянского сельсовета относится к регрессивному типу, т.к. численность населения старше трудоспособного возраста превышает численность детей в 2,1 раз (на начало 2014 года).

Коэффициент демографической нагрузки на трудоспособное население (число детей в возрасте 0-15 лет и лиц старше трудоспособного возраста – женщин 55 лет, мужчин 60 лет и старше, приходящихся на 1000 трудоспособного населения) в населенных пунктах в 2014 году составил 529, что значительно превышает данный показатель по Курской области.

Регрессивный тип возрастной структуры населения определяет не только социально-экономическое положение и репродуктивные особенности, но и способствует росту возрастнo-зависимой патологии (за счет заболеваний, свойственных старшим возрастным группам) и общей смертности. Однако по прогнозу Росстата к 2025 году планируется рост ожидаемой продолжительности жизни по России в целом, причем рост данного показателя в основном определяется снижением младенческой смертности и смертности населения молодых возрастов.

Малочисленность групп населения моложе трудоспособного возраста может стать причиной значительного снижения рождаемости при достижении женщинами данных поколений 20-29 лет, возраста наиболее эффективного для деторождения. Критическое сокращение количества и доли молодежи в среднесрочной перспективе приведет к исчерпанию трудовых ресурсов.

В период первой очереди реализации проекта прогнозируется ухудшение показателей естественного движения населения, что будет связано с вхождением в детородный возраст людей, рожденных в конце 80-х начале 90-х годов. Одновременно проявится дефицит трудовых ресурсов, в особенности, работников мужского пола. Уже сейчас количество мужчин

трудоспособного возраста меньше количества женщин, при том, что ожидаемая продолжительность жизни мужчин существенно ниже, чем у женщин.

В последние годы в сельсовете фиксируется стабильная естественная убыль населения, которая незначительно уравнивается миграционным приростом (сельсовет расположен в 12 км от районного центра – сл. Белая). В целом динамика процессов естественного движения населения аналогична общероссийским показателям.

На снижение уровня рождаемости влияет ряд факторов, важнейшими из которых являются:

- устойчивая тенденция к быстрому снижению рождаемости, характеризуемая снижением количества детей, приходящихся на 1 женщину;
- нестабильность экономики;
- социально-бытовые условия.

На протяжении последних лет (с 2005 года) в сельсовете наблюдался незначительный миграционный отток населения, что объясняется спадом в экономике (недостаточном количестве мест приложения труда с адекватной заработной платой). Значимым фактором является наличие автомобильных дорог регионального значения, что существенно упрощает возможность сначала временных трудовых миграций (в областной центр, соседние Белгородскую, орловскую области, Москву), а затем и переезд на постоянное место жительства. Однако расположенность в непосредственной близости с районным центром является положительным фактором для миграции населения из отдаленных муниципальных образований Беловского района в Гирьянский сельсовет.

Ключевые факторы привлечения трудовой миграции – увеличение промышленного производства основных предприятий и, как следствие, рост числа рабочих мест в экономике, повышение уровня доходов населения, доступность жилья и других социальных услуг.

За последние годы произошло изменение возрастной структуры в сторону увеличения населения пенсионного возраста.

Трудоспособное население на 01.01.2014 г. составило 43,1% от общего числа жителей, удельный вес населения моложе трудоспособного возраста равен 17,1%, старше трудоспособного возраста – 35,8%.

Выводы:

1. В сельсовете наблюдается устойчивая депопуляция населения, которая обусловлена низкой рождаемостью, не обеспечивающей естественный прирост населения, смертностью, превышающей уровень рождаемости. Таким образом, естественная убыль не компенсируется механическим приростом.

2. Сокращение численности населения, вероятно, будет иметь место и в дальнейшем, при устойчивой тенденции старения населения. Следовательно, следует учитывать численное сокращение трудовых ресурсов и потребность в дополнительных социальных затратах на жизнедеятельность лиц пенсионного возраста.

3. В условиях падения естественного воспроизводства населения механический приток будет являться определяющим в формировании населения сельсовета, оказывая влияние на изменения в численности, национальном составе и половозрастной структуре.

4. Сложившаяся тенденция депопуляции населения является главной проблемой развития социальной сферы. Существующие высокие показатели

естественной убыли населения не позволяют рассчитывать на резкий перелом в демографической ситуации в ближайшее время.

Ближайшей задачей является сдвиг основных демографических процессов в сторону улучшения, а затем, в дальнейшем, переход к естественному воспроизводству населения.

Основными направлениями реализации демографической политики являются:

- реализация мероприятий, направленных на стимулирование рождаемости;
- приобщение разных возрастных групп к здоровому образу жизни;
- создание системы профилактики социально значимых заболеваний;
- создание условий для притока квалифицированных специалистов и экономически активного населения в регион;
- перспективы создания рабочих мест.

В связи с этим важной составной частью стратегических мероприятий социально-экономического развития сельсовета является организация подготовки высшего и среднего звена кадров основных сфер жизнедеятельности.

Весьма актуальна подготовка квалифицированных кадров для модернизации агропромышленного комплекса сельсовета.

Демографическая ситуация, сложившаяся в настоящее время в Гирьянском сельсовете неблагоприятная. Продолжается естественная убыль населения, уровень смертности превышает уровень рождаемости. Доля

населения младших возрастов значительно ниже доли населения старших возрастных групп, что впоследствии приведет к увеличению демографической нагрузки на трудоспособное население. Для сокращения естественной убыли населения необходимо принятие административных мер, направленных на стимулирование рождаемости.

Проектные предложения (Прогноз численности населения).

Анализ современной ситуации выявил основные направления демографических процессов в Гирьянском сельсовете: падение численности населения за счет отрицательного сальдо естественного движения и миграционного оттока.

Современные демографические характеристики позволяют сделать прогноз изменения численности на перспективу.

Оценка перспективного изменения численности населения в достаточно широком временном диапазоне (до 2039 г.) требует построения двух вариантов прогноза (условно «инерционный» и «стабилизационный»). Они необходимы в условиях поливариантности дальнейшего социально-экономического развития территории. Расчетная численность населения и половозрастной состав населения были определены на две даты: 2019 год (первая очередь генерального плана) и 2039 год (расчетный срок).

«Инерционный» сценарий прогноза предполагает сохранение сложившихся условий смертности, рождаемости и миграции.

«Стабилизационный» сценарий основан на стабилизации численности населения за счёт стабилизации уровня рождаемости, снижения смертности, миграционного оттока населения.

Ориентировочный прогноз численности населения выполнен на основании анализа сложившейся социально-экономической и демографической ситуации, а также с учетом основных тенденций

перспективного расчета численности населения Российской Федерации до 2039 года.

Численность населения рассчитывается согласно существующей методике по формуле:

$$N_o = N_c (1 + (P+M)/100)^T,$$

где, N_o – ожидаемая численность населения на расчетный год,

N_c – существующая численность населения,

P – среднегодовой естественный прирост,

M – среднегодовая миграция,

T – число лет расчетного срока.

Далее приведен расчет инерционного и стабилизационного прогноза численности населения.

Таблица. Данные для расчета ожидаемой численности населения и результаты этого расчета (инерционный сценарий развития).

№ п/п	Показатели	Значение
1	Численность населения на момент проектирования, чел	2633
2	Среднегодовой общий прирост населения, %	-0,8
3	Срок первой очереди, лет	5
4	Расчетный срок, лет	25
5	Ожидаемая численность населения в 2019 году, чел	2404
6	Ожидаемая численность населения в 2039 году, чел.	1672

Инерционный сценарий прогноза показывает, что в соответствии с современными тенденциями численность населения продолжит снижаться. За следующие 5 лет сокращение численности составит 8,7 %. В 2039 году число жителей сельсовета достигнет 1672 человек (-36,5 % к уровню 2014 года).

Расчет численности населения по стабилизационному сценарию развития выполнен с ориентацией на стабилизацию в ближайшие годы социально-экономической ситуации в стране (и соответственно в регионе) и постепенный выход из кризисного состояния.

При стабилизационном сценарии число жителей также будет снижаться, хотя и меньшими темпами. К 2039 г. сокращение численности населения к уровню 2014 г. составит 7,2 %, на первую очередь данный показатель составляет 1,5%.

Таблица. Данные для расчета ожидаемой численности населения и результаты этого расчета (стабилизационный сценарий развития).

№ п/п	Показатели	Значение
1	Численность населения на момент проектирования, чел	2633
2	Среднегодовой общий прирост, %	-0,2
3	Срок первой очереди, лет	5
4	Расчетный срок, лет	25
5	Ожидаемая численность населения в 2019 году, чел	2594
6	Ожидаемая численность населения в 2039 году, чел.	2442

При стабилизационном сценарии число жителей будет незначительно уменьшаться.

Для дальнейших расчетов в генеральном плане численность населения принимается по стабилизационному сценарию, согласно которому число жителей Гирьянского сельсовета к 2039 году снизится до 2442 человека. На 1 очередь (2019г.), принимая во внимание существующее положение, численность населения составит 2594 человек.

Для решения проблем сложившегося демографического развития территории необходимо принятие мер по разработке действенных механизмов регулирования процесса воспроизводства населения в новых условиях.

Если меры по демографической политике относятся в первую очередь к компетенции федеральных и региональных органов, то миграционная политика напрямую зависит и от районных властей. Для Гирьянского сельсовета важнейшим мероприятием является удержание трудоспособного и молодого населения на своей территории, а для этого необходимо: создание

новых оплачиваемых рабочих мест, а также привлечение мигрантов, иначе реализация стабилизационного сценария будет не возможна.

Перспективы демографического развития будут определяться:

- улучшением жилищных условий;
- обеспечения занятости населения.
- улучшением инженерно-транспортной инфраструктуры.
- совершенствованием социальной и культурно-бытовой инфраструктуры;
- созданием более комфортной и экологически чистой среды;
- созданием механизма социальной защищённости населения и поддержки молодых семей, стимулированием рождаемости и снижением уровня смертности населения, особенно детской и лиц в трудоспособном возрасте.

Система учреждений обслуживания

Как правило, социально-культурные объекты размещают по принципу *ступенчатости*. Ступени определяются частотой пользования населением различными видами услуг или частотой спроса. Различают учреждения повседневного пользования (иногда в их составе особо выделяют учреждения первичного обслуживания), периодического (два-три раза в неделю) и эпизодического (два-три раза в месяц) пользования.

Учреждения повседневного пользования размещают в микрорайонах из расчета 5-7 минут ходьбы от наиболее удаленных жилых домов, что соответствует радиусу доступности порядка 500 м. В условиях низкой плотности населения данный радиус может быть увеличен до 1000 - 3000 м. Определенные объекты могут находиться в пределах транспортной доступности.

Учреждения периодического пользования располагают на обособленных участках жилых районов из расчета пешеходной доступности или затрат времени на проезд в общественном транспорте (включая подход к остановке) не более 15 мин, что отвечает радиусу доступности примерно 1500 м. В условиях низкой плотности населения данный радиус может быть увеличен до 60-минутной транспортной доступности.

Учреждения эпизодического пользования размещают на обособленных участках планировочных районов и в районном центре. Население пользуется этими учреждениями, приезжая в них на личном или общественном транспорте. Время, затрачиваемое на поездки, обычно строго не лимитируется, однако при их размещении стремятся исходить из 60-минутной доступности.

Учреждения повседневного пользования (детские сады, общеобразовательные школы, аптеки, фельдшерско-акушерские пункты, магазины, предприятия бытового

обслуживания) размещаются в каждом населенном пункте, при очень низкой плотности населения – в соседнем населенном пункте, или административном центре поселения. Учреждения периодического пользования (больничные учреждения, учреждения культуры и искусства) размещаются как в населенных пунктах, так и в административном центре поселения. Учреждения эпизодического пользования преимущественно размещаются в районном центре обслуживания.

Расчетные показатели, содержащиеся в основной части Местных нормативов градостроительного проектирования

Раздел I. Объекты муниципального жилищного фонда Гирьянского сельсовета Беловского района

Глава 1. Расчетный показатель минимально допустимого уровня обеспеченности жилыми помещениями муниципального жилищного фонда Гирьянского сельсовета, предоставляемыми по договорам социального найма

В соответствии с ч. 1 ст. 50 Жилищного кодекса Российской Федерации нормой предоставления площади жилого помещения по договору социального найма (далее по тексту настоящей главы - норма предоставления) является минимальный размер площади жилого помещения, исходя из которого, определяется размер общей площади жилого помещения, предоставляемого по договору социального найма.

Согласно ч. 2 ст. 50 Жилищного кодекса Российской Федерации, норма предоставления устанавливается органом местного самоуправления в зависимости от достигнутого в соответствующем муниципальном образовании уровня обеспеченности жилыми помещениями, предоставляемыми по договорам социального найма, и других факторов.

Учетной нормой площади жилого помещения (далее по тексту настоящей главы – учетная норма) является минимальный размер площади жилого помещения, исходя из которого, определяется уровень обеспеченности граждан общей площадью жилого помещения в целях их принятия на учет в качестве нуждающихся в жилых помещениях.

В соответствии с ч. 5 ст. 50 Жилищного кодекса Российской Федерации учетная норма устанавливается органом местного самоуправления. Размер такой нормы не может превышать размер нормы предоставления, установленной данным органом.

Глава 2. Расчетный показатель минимально допустимого уровня обеспеченности служебными жилыми помещениями специализированного муниципального жилищного фонда _Гирьянского сельсовета

Минимальная общая площадь служебного жилого помещения специализированного жилищного фонда не должна быть меньше минимальной общей площади жилого помещения, предоставляемого по договору социального найма.

Глава 3. Расчетный показатель минимально допустимого уровня обеспеченности жилыми помещениями в общежитиях, относящихся к специализированному муниципальному жилищному фонду __Гирьянского сельсовета

Согласно ч.1 ст. 105 Жилищного кодекса Российской Федерации, жилые помещения в общежитиях предоставляются из расчета не менее шести квадратных метров жилой площади на одного человека.

Глава 4. Расчетный показатель минимально допустимого уровня обеспеченности жилыми помещениями маневренного фонда специализированного муниципального жилищного фонда _Гирьянского сельсовета

Минимальная площадь жилого помещения в маневренном фонде установлена в соответствии с ч. 1 ст. 106 Жилищного кодекса Российской Федерации.

В соответствии со ст. 95 Жилищного кодекса Российской Федерации жилые помещения маневренного фонда предназначены для временного проживания:

1) граждан в связи с капитальным ремонтом или реконструкцией дома, в котором находятся жилые помещения, занимаемые ими по договорам социального найма;

2) граждан, утративших жилые помещения в результате обращения взыскания на эти жилые помещения, которые были приобретены за счет кредита банка или иной кредитной организации либо средств целевого займа, предоставленного юридическим лицом на приобретение жилого помещения, и заложены в обеспечение возврата кредита или целевого займа, если на момент обращения взыскания такие жилые помещения являются для них единственными;

3) граждан, у которых единственные жилые помещения стали непригодными для проживания в результате чрезвычайных обстоятельств;

4) иных граждан в случаях, предусмотренных законодательством.

Расчетные показатели максимально допустимого уровня территориальной доступности объектов муниципального жилищного фонда Гирьянского сельсовета.

Максимально допустимый уровень территориальной доступности муниципального жилищного фонда не нормируется.

УЧРЕЖДЕНИЯ И ПРЕДПРИЯТИЯ ОБСЛУЖИВАНИЯ

Размещение учреждений и предприятий по обслуживанию следует предусматривать в общественных центрах в увязке с сетью общественного пассажирского транспорта.

Раздел II. Объекты здравоохранения

Глава 5. Расчетные показатели минимально допустимого уровня обеспеченности и максимально допустимого уровня территориальной доступности объектов здравоохранения местного значения для населения Гирьянского сельсовета

Таблица 5 – Расчетные показатели минимально допустимого уровня обеспеченности объектами здравоохранения

Наименование объектов	Единица измерения	Величина
Амбулаторно-поликлинические учреждения	Посещений в смену на 1 тыс. чел.	18,15
Больничные учреждения	Коек на 1 тыс. чел.	13,47

Станции скорой медицинской помощи	Специальный автомобиль	1 на 10 тыс. чел
Аптеки	Объект	1 на 6,2 тыс. чел. - в сельских насел. пунктах 1 на 10 тыс. чел. – в городах до 50 тыс. чел
Выдвижные пункты скорой медицинской помощи	Специальный автомобиль мин	1 на 5 тыс чел. сельского <u>поселения</u> 30
Фельдшерско-акушерские пункты	Объект	1 на населенный пункт, либо 1 на несколько населенных пунктов при территориальной близости таких населенных пунктов, при численности населения 0,3 - 0,7 тыс.чел

Расчет вместимости данных учреждений производится по заданию на проектирование, определяемому органами здравоохранения. Амбулаторно-поликлинические и больничные учреждения целесообразно размещать на группу населенных пунктов в поселениях с малочисленными населенными пунктами. Участковая больница, расположенная в городском или сельском поселении, обслуживает комплекс сельских поселений. С учетом численности населения возможна участковая больница.

Таблица 6 – Расчетные показатели максимально допустимого уровня территориальной доступности объектов здравоохранения

Наименование объектов	Единица измерения	Величина
Амбулаторно-поликлинические учреждения	м	1000
Аптеки	м	800
Фельдшерско-акушерские пункты	мин	30

Доступность амбулаторно-поликлинических и больничных учреждений – пешеходно-транспортная, доступность станций скорой медицинской помощи – транспортная на спецавтомобиле, доступность аптек и фельдшерско-акушерских пунктов – пешеходная.

фельдшерско-акушерские пункты и аптеки (аптечные пункты) амбулаторно-поликлинические учреждения необходимо располагать– в пределах 30-минутной пешеходно-транспортной доступности.

Место расположения и территория обслуживания станции скорой медицинской помощи, отделения скорой медицинской помощи поликлиники (больницы, больницы скорой медицинской помощи) устанавливаются с учетом численности и плотности населения, особенностей застройки, состояния транспортных магистралей, интенсивности автотранспортного движения, протяженности населенного пункта, с учетом 20-минутной транспортной доступности (Приказ Министерства здравоохранения РФ от 20 июня 2013 г. № 388н «Об утверждении Порядка оказания скорой, в том числе скорой специализированной, медицинской помощи»).

Раздел III. Объекты физической культуры и спорта

Глава 6. Расчетные показатели минимально допустимого уровня обеспеченности и максимально допустимого уровня территориальной доступности объектов физической культуры и массового спорта местного значения для населения Гирьянского сельсовета

Таблица 7 – Расчетные показатели минимально допустимого уровня обеспеченности объектами физической культуры и массового спорта

Наименование	Единица измерения	Значение
Спортивные залы	м ² площади пола на 1 тыс. чел.	60-80
Плавательные бассейны	м ² зеркала воды на 1 тыс. чел.	20-25
Стадионы	объект	1 на крупный населенный пункт, численностью от 3000 человек, или группу населенных пунктов

Согласно СП 42.13330.2011, для малых поселений нормы расчета залов и бассейнов необходимо принимать с учетом минимальной вместимости объектов по технологическим требованиям. Комплексы физкультурно-оздоровительных площадок предусматриваются в каждом поселении. В сельских населенных пунктах экономически целесообразно размещение открытых спортивных площадок, спортивных залов в зданиях общеобразовательных школ.

Стадионы, спортзалы, бассейны являются объектами периодического пользования. Согласно СП 42.13330.2011, радиус обслуживания физкультурно-спортивных центров жилых районов составляет 1500 м. Учитывая низкую плотность населенных пунктов муниципального образования, целесообразно размещение спортивных объектов в радиусе 30-минутной пешеходно-транспортной доступности.

Раздел IV. Объекты культуры и искусства

Глава 7. Расчетные показатели минимально допустимого уровня обеспеченности объектами культуры и искусства местного значения для населения Гирьянского сельсовета

Таблица 11 – Расчетные показатели минимально допустимого уровня обеспеченности объектами культуры и искусства

Наименование	Единица измерения	Значение
Муниципальные библиотеки городского поселения	Объект	1 (универсальная) на 10 тыс. жителей с учетом пешеходной доступности, 1 (детская) на 5,5 тыс. детей, 1 (юношеская) на 17 тыс. жителей 15-24 лет

Муниципальные библиотеки сельского поселения: стационарная опорная	объект	1
библиотека в населенных пунктах	библиотечный пункт нестационарного обслуживания	1
Муниципальные музеи городских поселений	Объект	1 на 25 тыс. человек
Муниципальные музеи сельских поселений	Объект	1 на 10 тысяч человек
Муниципальные архивы	Объект на муниципальный район или городское поселение	1
Учреждения культурно- досугового типа	Зрительские места	80 на 1 тыс. жителей

Муниципальный музей может быть образован при наличии соответствующих фондов. Муниципальный архив может быть объектом муниципального района.

Муниципальные библиотеки, музеи, архивы являются объектами преимущественно периодического и эпизодического пользования. Учреждения культурно-досугового типа - постоянного и периодического пользования. Положение объектов на определенной ступени системы обслуживания определяет территориальную доступность объектов: для библиотек и учреждений культурно-досугового типа она составляет 30-минутную пешеходно-транспортную доступность, для архива и музеев - 60-минутную транспортную доступность.

Согласно СП 42.13330.2011, рекомендуется формировать единые комплексы для культурного и физкультурно-оздоровительного обслуживания для использования учащимися и населением с соответствующим суммированием нормативов. Вместимость музеев и архивов определяются заданием на проектирование.

Раздел V. Объекты образования

Глава 8. Расчетные показатели минимально допустимого уровня обеспеченности и максимально допустимого уровня территориальной доступности объектов образования для населения Гирьянского сельсовета

Таблица 12 Расчет показателя минимально допустимого уровня обеспеченности детскими дошкольными организациями

Объекты дошкольного образования	Число мест в расчете на 100 детей в возрасте от 0 до 7 лет	Значение
Городские поселения	шт	65
Сельские поселения	шт	45

Таблица 13 Расчет показателя минимально допустимого уровня обеспеченности общеобразовательными организациями

Объекты общего образования	Число мест в образовательных организациях в расчете на 100 детей в возрасте от 7 до 18 лет	Значение
Городское поселение	шт	95
Сельское поселение	шт	45

Таблица 14 Расчет показателя минимально допустимого уровня обеспеченности дополнительного образования

Дополнительное образование детей	Число мест на программах дополнительного образования в расчете на 100 детей в возрасте от 5 до 18 лет	Значение
		75
	Число мест на программах дополнительного образования, реализуемых на базе общеобразовательных организаций, в расчете на 100 обучающихся в общеобразовательных организациях	
В городском поселении		45
В сельском поселении		65

	Число мест на программах дополнительного образования, реализуемых на базе образовательных организаций (за исключением общеобразовательных организаций) реализующих программы дополнительного образования	
В городском поселении		30
В сельском поселении		10

Таблица 15 Максимально допустимый уровень пешеходной доступности объектов образования

№ п/п	Наименование объектов	Единица измерения	Величина
1.	Дошкольные образовательные организации	м	500
2.	Общеобразовательные организации	м	
	I- II ступень обучения*	м	500** в городском <u>поселении</u> 2000** в сельском <u>поселении</u>
	III ступень обучения*	м	500** в городском <u>поселении</u> 4000** в сельском <u>поселении</u>
3.	Организации дополнительного образования для детей	Не нормируется	

*I ступень (начальное общее образование) — 4 года;

II ступень (основное общее образование) — 5 лет;

III ступень (среднее (полное) общее образование) — 2 года.

** - размещение общеобразовательных организаций допускается на расстоянии транспортной доступности: для учащихся I ступени обучения - 15 мин (в одну сторону), для учащихся II-III ступеней - не более 50 мин (в одну сторону).

Учащиеся сельских общеобразовательных организаций, проживающие на расстоянии свыше 1км от организации, подлежат транспортному обслуживанию. Подвоз учащихся осуществляется на транспорте, предназначенном для перевозки детей.

Предельный пешеходный подход учащихся к месту сбора на остановке должен быть не более 500м.

Раздел VI. Объекты услуг общественного питания, торговли, бытового обслуживания и иных услуг для населения

Глава 9. Расчетные показатели минимально допустимого уровня обеспеченности и максимально допустимого уровня территориальной доступности объектов общественного питания, торговли, бытового обслуживания населения Гирьянского сельсовета

Таблица 16 – Расчетные показатели минимально допустимого уровня обеспеченности объектами общественного питания, торговли, бытового обслуживания

п/п	Наименование объектов	Единица измерения	Величина
.	Магазины	м ² торговой площади на 1 тыс. чел.	280 городские поселения 300 сельские поселения
.	Предприятия общественного питания	мест на 1 тыс. чел.	40
.	Предприятия бытового обслуживания	рабочих мест на 1 тыс. чел.	9
.	Отделение связи	объект	1
.	Отделения банков, операционная касса	операционная касса	1 на 10 тысяч человек

Таблица 17 – Расчетные показатели максимально допустимого уровня территориальной доступности объектов общественного питания, торговли, бытового обслуживания

№ п/п	Наименование объектов	Единица измерения	Величина
1.	Магазины	м	в городских населенных пунктах –500 – 800, в сельских населенных пунктах –2000
2.	Предприятия общественного питания	м	
3.	Предприятия бытового обслуживания	м	
4.	Отделение связи	м	в городских населенных пунктах –500м (15 мин –

			транспортная доступность в сельских населенных пунктах)
--	--	--	---

Раздел VII. Объекты автомобильного транспорта

Глава 10. Расчетные показатели минимально допустимого уровня обеспеченности и максимально допустимого уровня территориальной доступности автомобильных дорог местного значения для населения Гирьянского сельсовета

Расчетные показатели плотности автомобильных дорог общего пользования определяют минимально допустимый уровень обеспеченности автомобильными дорогами общего пользования местного значения.

Протяженность сети автомобильных дорог общего пользования – суммарная протяженность участков автомобильных дорог, образующих сеть автомобильных дорог общего пользования.

Плотность сети автомобильных дорог – это отношение протяженности сети автомобильных дорог общего пользования, проходящих по территории, к площади территории.

Улично-дорожная сеть – объект транспортной инфраструктуры, являющийся частью территории поселений, ограниченной красными линиями и предназначенной для движения транспортных средств и пешеходов, упорядочения застройки и прокладки инженерных коммуникаций (при соответствующем технико-экономическом обосновании), а также обеспечения транспортных и пешеходных связей территорий поселений как составной части их путей сообщения. Основными элементами улично-дорожной сети являются улицы, проспекты, переулки, проезды, набережные, площади, тротуары, пешеходные и велосипедные дорожки, а также искусственные и защитные дорожные сооружения, элементы обустройства. По своему функциональному назначению улично-дорожная сеть относится к автомобильным дорогам общего пользования местного значения в границах населенных пунктов.

Общая протяженность транспортной и улично-дорожной сети поселения составляет _____ км, включая улично-дорожную сеть и магистральные дороги. Улично-дорожная сеть составляет _____ км.

Общая площадь территории поселения – _____ кв. км. Существующая площадь населенных пунктов составляет _____ кв.км.

Таким образом, плотность сети автомобильных дорог как отношение существующей протяженности улично-дорожной сети к общей площади населенных пунктов составляет: _____ км/км².

При подготовке проекта генерального плана, или проекта внесения изменений в генеральный план учитывается существующая плотность автомобильных дорог.

При подготовке проекта генерального плана следует предусматривать единую систему транспорта и улично-дорожной сети в увязке с планировочной структурой поселения и прилегающей к нему территории, обеспечивающую удобные, быстрые и безопасные транспортные связи со всеми функциональными зонами, с другими поселениями системы расселения, объектами, расположенными вне границ населенных пунктов, объектами внешнего транспорта и автомобильными дорогами общей сети.

Затраты времени на передвижение от мест проживания до мест работы для 90% трудящихся (в один конец) не должны превышать 30 мин.

Пропускную способность сети улиц, дорог и транспортных пересечений, число мест хранения автомобилей следует определять исходя из уровня автомобилизации на расчетный срок, автомобилей на 1000 чел.: 350 легковых автомобилей, включая 3-4 такси и 2-3 ведомственных автомобиля, 25-40 грузовых автомобилей в зависимости от состава парка. Число мотоциклов и мопедов на 1000 чел. следует принимать 100-150 единиц.

Число автомобилей, прибывающих в город-центр (районный центр) из других населенных пунктов системы расселения, и транзитных определяется специальным расчетом.

Сеть улиц и дорог

Улично-дорожную сеть населенных пунктов следует проектировать в виде непрерывной системы с учетом функционального назначения улиц и дорог, интенсивности транспортного, велосипедного и пешеходного движения, архитектурно-планировочной организации территории и характера застройки. В составе улично-дорожной сети следует выделять улицы и дороги магистрального и местного значения, а также главные улицы. Категории улиц и дорог городов следует назначать в соответствии с классификацией, приведенной в таблице 7 СП 42.13330.2011 Градостроительство. Планировка и застройка городских и сельских населенных пунктов.

Глава 11. Расчетные показатели минимально допустимого уровня обеспеченности и максимально допустимого уровня территориальной доступности парковками (парковочными местами) для населения Гирьянского сельсовета

Согласно СП 42.13330.2011 Градостроительство. Планировка и застройка городских и сельских населенных пунктов, число мест хранения автомобилей следует определять исходя из уровня автомобилизации на расчетный срок: 350 легковых автомобилей на 1000 чел.

Открытые стоянки для временного хранения легковых автомобилей следует предусматривать из расчета не менее чем для 70% расчетного парка индивидуальных легковых автомобилей.

На селитебных территориях и на прилегающих к ним производственных территориях следует предусматривать гаражи и открытые стоянки для постоянного хранения не менее 90% расчетного числа индивидуальных легковых автомобилей при пешеходной доступности не более 800 м.

Таким образом, минимально допустимый уровень обеспеченности парковочными местами составит 245 мест на 1 тыс.чел. Данный норматив не распространяется на кварталы индивидуальной жилой застройки с приусадебными участками, так как на них размещаются индивидуальные гаражи и места постоянного хранения личного автотранспорта.

Раздел VIII. Объекты электроснабжения

Глава 12. Расчетные показатели минимально допустимого уровня территориальной обеспеченности и максимально допустимого уровня территориальной доступности объектов электроснабжения для населения Гирьянского сельсовета

Определение электрической нагрузки на электроисточники следует производить с учетом использования энергосберегающих технологий и экономных бытовых электроприемников:

- для промышленных предприятий - по опросным листам действующих предприятий, проектам новых, реконструируемых или аналогичных предприятий, а также по укрупненным показателям;

- для жилищно-коммунального сектора - в соответствии с РД 34.20.185-94 "Инструкция по проектированию городских электрических сетей" и СП 31-110-2003 г.

Таблица 18 - Укрупненные показатели электропотребления

Категория населенного пункта		
	Электропотребление, кв-ч/год на 1 чел	Использование максимума электрической нагрузки, ч/год
Поселки и сельские поселения (без кондиционеров)		
Не оборудованные стационарными электроплитами	950	4100
Оборудованные электроплитами (100%)	1350	4400

Для определения в целях градостроительного проектирования минимально допустимого уровня обеспеченности объектами, следует использовать норму минимальной обеспеченности населения (территории) соответствующим ресурсом и характеристики планируемых к размещению объектов.

Нормы электропотребления и использования максимума электрической нагрузки следует использовать в целях градостроительного проектирования в качестве укрупнённых показателей электропотребления.

Максимально допустимый уровень территориальной доступности объектов электроснабжения не нормируется.

Раздел IX. Объекты теплоснабжения

Глава 13. Расчетные показатели минимально допустимого уровня территориальной обеспеченности и максимально допустимого уровня территориальной доступности объектов теплоснабжения для населения Гирьянского сельсовета

Решения по проектированию и перспективному развитию сетей теплоснабжения следует осуществлять на основании следующих документов:

- СП 42.13330.2011 "Градостроительство. Планировка и застройка городских и сельских поселений. Актуализированная редакция СНиП 2.07.01-89*";

- СНиП 11-04-2003 "Инструкция о порядке разработки, согласования, экспертизы и утверждения градостроительной документации";
- СП 131.13330.2012 «Строительная климатология» (актуализированная версия) ;
- СанПиН 2.2.1/2.1.1.1200-03 "Санитарно-защитные зоны и санитарная классификация предприятий, сооружений и иных объектов" (новая редакция);
- СП 36.13330.2012 "Магистральные трубопроводы";
- СН 452-73 "Нормы отвода земель для магистральных трубопроводов";
- СП 60.13330.2012 "Отопление, вентиляция и кондиционирование";
- СП 124.13330.2012 "Тепловые сети";
- СП 89.13330.2012 "Котельные установки";
- СП 41-101-95 "Проектирование тепловых пунктов";
- МДК 4-05.2004 "Методика определения потребности в топливе, электроэнергии и воде при производстве и передаче тепловой энергии и теплоносителей в системе коммунального теплоснабжения".

Удельные показатели максимальной тепловой нагрузки на отопление и вентиляцию жилых домов, Вт/м²(Для зданий строительства после 2015 г.) - СП 124.13330.2012.

Удельные показатели максимальной тепловой нагрузки на отопление и вентиляцию жилых домов, Вт/м ² (Для зданий строительства после 2015 г.)*					
Этажность жилых зданий	Расчетная температура наружного воздуха для проектирования отопления, °С				
	20	25	30	35	40
1-3-этажные отдельно стоящие	6 4	6 7	2	7	8 1
2-3-этажные блокированные	5 1	5 5	9	4	6 7
4-6-этажные	4 2	4 5	9	5	5 9

Расчетные тепловые нагрузки определяются:

- для существующей застройки населенных пунктов и действующих промышленных предприятий – по проектам с уточнением по фактическим тепловым нагрузкам;
- для намечаемых к строительству промышленных предприятий – по укрупненным нормам развития основного (профильного) производства или проектам аналогичных производств;
- для намечаемых к застройке жилых районов – по укрупненным показателям в соответствии с СП 124.13330.2012, для зданий общественно-бытового и социального назначения в соответствии с МДК 4-05-2004 либо по проектам-аналогам.

Проектируемые отдельно стоящие котельные, в том числе с установками комбинированной выработки тепла и электроэнергии, следует размещать преимущественно в промышленных и коммунально-складских зонах в центре тепловых нагрузок.

Размеры земельных участков для отдельно стоящих котельных, размещаемых в районах жилой застройки, следует принимать по [таблице 40](#) Региональных нормативов

градостроительного проектирования Курской области, утвержденных постановлением Администрации Курской области от 15.11.2011 №577-па .

Максимально допустимый уровень территориальной доступности объектов теплоснабжения не нормируется.

Раздел X. Объекты газоснабжения

Глава 14. Расчетные показатели минимально допустимого уровня территориальной обеспеченности и максимально допустимого уровня территориальной доступности объектов газоснабжения для населения Гирьянского сельсовета

Таблица 19 – Расчетные показатели минимально допустимого уровня обеспеченности объектами газоснабжения

Наименование норматива, (потребители ресурса)	Единица измерения	Величина	Обоснование
Природный газ, при наличии централизованного горячего водоснабжения	м ³ / год на 1 чел.	120	Согласно СП 124.13330.2012 СП 42-101- 2003
Природный газ, при горячем водоснабжении от газовых водонагревателей	м ³ / год на 1 чел.	294	
При отсутствии всяких видов горячего водоснабжения (в сельской местности).	м ³ / год на 1 чел.	176	

Годовые расходы газа на нужды предприятий торговли, бытового обслуживания непромышленного характера и т. п. допускается принимать в размере до 5 % суммарного расхода теплоты на жилые дома.

Годовые расходы газа на нужды промышленных и сельскохозяйственных предприятий следует определять по объектам аналогам или на основе технологических норм расхода топлива (теплоты).

Годовые и расчетные часовые расходы теплоты на нужды отопления, вентиляции и горячего водоснабжения определяют в соответствии с указаниями СП 30.13330.2012, СП 60.13330.2012 и СП 124.13330.2012.

Максимально допустимый уровень территориальной доступности объектов газоснабжения не нормируется.

Раздел XI. Объекты водоснабжения

Глава 15. Расчетные показатели минимально допустимого уровня территориальной обеспеченности и максимально допустимого уровня территориальной доступности объектов водоснабжения для населения Гирьянского сельсовета

Расчетное среднесуточное водопотребление населенных пунктов определяется как сумма расходов воды на хозяйственно-бытовые и питьевые нужды, нужды

промышленных и сельскохозяйственных предприятий с учетом расходов воды на поливку.

Удельное хозяйственно-питьевое водопотребление в населенных пунктах определяется в соответствии с СП 30.13330.2010* "СНиП 2.04.01-85* Внутренний водопровод и канализация зданий", СП 42.13330.2011 Градостроительство. Планировка и застройка городских и сельских поселений.

Степень благоустройства районов жилой застройки	Удельное хозяйственно-питьевое водопотребление в населенных пунктах на одного жителя среднесуточное (за год), л/сут.
Застройка зданиями, оборудованными внутренним водопроводом и канализацией: без ванн	125–160
с ванными и местными водонагревателями	160–230
с централизованным горячим водоснабжением	230–350

Для районов застройки зданиями с водопользованием из водоразборных колонок удельное среднесуточное (за год) водопотребление на одного жителя следует принимать 30—50 л/сут.

Удельное водопотребление включает расходы воды на хозяйственно-питьевые и бытовые нужды в общественных зданиях (по классификации, принятой в СП 44.13330), за исключением расходов воды для домов отдыха, санаторно-туристских комплексов и пионерских лагерей, которые должны приниматься согласно СП 30.13330 и технологическим данным.

Количество воды на нужды промышленности, обеспечивающей население продуктами, и неучтенные расходы при соответствующем обосновании допускается принимать дополнительно в размере 10-20% суммарного расхода на хозяйственно-питьевые нужды населенного пункта.

Для районов (микрорайонов), застроенных зданиями с централизованным горячим водоснабжением, следует принимать непосредственный отбор горячей воды из тепловой сети в среднем за сутки 40% общего расхода воды на хозяйственно-питьевые нужды и в час максимального водозабора - 55% этого расхода. При смешанной застройке следует исходить из численности населения, проживающего в указанных зданиях.

Максимально допустимый уровень территориальной доступности объектов водоснабжения не нормируется.

Раздел XII. Объекты водоотведения

Глава 16. Расчетные показатели минимально допустимого уровня территориальной обеспеченности и максимально допустимого уровня территориальной доступности объектов водоотведения для населения Гирьянского сельсовета

Проектирование систем канализации населенных пунктов следует производить в соответствии с требованиями Водного кодекса Российской Федерации, СП 30.13330.2012, СП 32.13330.2012, СП 42.13330.2011, СанПиН 2.1.5.980-00.

СП 30.13330.2010* "СНиП 2.04.01-85* Внутренний водопровод и канализация зданий"

СП 32.13330.2012 Канализация. Наружные сети и сооружения.

СП 42.13330.2011 Градостроительство. Планировка и застройка городских и сельских поселений.

СанПиН 2.1.5.980-00 Гигиенические требования к охране поверхностных вод

СанПиН 2.2.1/2.1.1.1200-03 "Санитарно-защитные зоны и санитарная классификация предприятий, сооружений и иных объектов"

При проектировании стока поверхностных вод следует руководствоваться требованиями СП 32.13330.2012, СП 42.13330.2011, СанПиН 2.1.5.980-00.

Мощность объектов водоотведения определяется расчетным водопотреблением участков застройки с учетом особенностей рельефа.

При наличии канализационных стоков должны быть предусмотрены очистные сооружения.

Проекты канализации объектов разрабатываются одновременно с проектами водоснабжения с обязательным анализом баланса водопотребления и отведения сточных вод. При этом необходимо рассматривать возможность использования очищенных сточных и дождевых вод для производственного водоснабжения и орошения.

Максимально допустимый уровень территориальной доступности объектов водоотведения не нормируется.

Раздел XIII. Объекты, предназначенные для утилизации и переработки бытовых и промышленных отходов

Глава 17. Расчетные показатели минимально допустимого уровня обеспеченности и максимально допустимого уровня территориальной доступности объектов, предназначенных для утилизации и переработки бытовых и промышленных отходов

Нормативные требования к размещению полигонов твердых бытовых отходов (ТБО) установлены в соответствии с требованиями Федерального закона от 24.06.1998 № 89-ФЗ «Об отходах производства и потребления», СанПиН 2.1.7.1322-03 «Почва. Очистка населенных мест, отходы производства и потребления, санитарная охрана почвы. Гигиенические требования к размещению и обезвреживанию отходов производства и потребления», СП 2.1.7.1038-01 «Гигиенические требования к устройству и содержанию полигонов для твердых бытовых отходов», «Инструкции по проектированию, эксплуатации и рекультивации полигонов для твердых бытовых отходов», утвержденной Минстроем России от 02.11.1996.

Нормы накопления твердых бытовых отходов приведены в соответствии с СП 14.13330.2011 Градостроительство. Планировка и застройка городских и сельских населенных пунктов.

Конкретные нормы накопления твердых **БЫТОВЫХ** отходов по жилищному фонду, объектам социальной и производственной деятельности необходимо применять в соответствии с Региональными нормативами градостроительного проектирования, утвержденными Постановлением Администрации Курской области от 15.11.2011 № 577-па.

Бытовые отходы	Количество бытовых отходов, чел./год*	
	кг	л
Твердые:		
от жилых зданий, оборудованных водопроводом, канализацией, центральным	190-225	900-1000

отоплением и газом		
от прочих жилых зданий	300-450	1100-1500
Общее количество по городу с учетом общественных зданий	280-300	1400-1500
Жидкие из выгребов (при отсутствии канализации)	-	2000-3500
Смет с 1 м ² твердых покрытий улиц, площадей и парков	5-15	8-20

Таблица 21. - Размеры земельных участков предприятий и сооружений по обезвреживанию, транспортировке и переработке бытовых отходов

Предприятия и сооружения	Площади земельных участков на 1000 т бытовых отходов, га
Мусороперерабатывающие и мусоросжигательные предприятия мощностью, тыс. т в год:	
до 100	0,05
св. 100	0,05
Склады компоста	0,04
Полигоны*	0,02-0,05
Поля компостирования	0,5-1
Мусороперегрузочные станции	0,04
Сливные станции	0,02
Поля складирования и захоронения обезвреженных осадков (по сухому веществу)	0,3

* - наименьшие размеры площадей полигонов относятся к сооружениям, размещаемым на песчаных грунтах.

Услуги по вывозу твердых и жидких бытовых отходов должны оказываться в следующие сроки:

- не реже одного раза в три дня - при температуре воздуха до 14 °С;
- ежедневно - при температуре воздуха выше 14 °С;
- по мере накопления - нечистоты и помой неканализованных домовладений, крупногабаритные бытовые отходы.

Максимально допустимый уровень территориальной доступности объектов, предназначенных для утилизации и переработки бытовых и промышленных отходов, не нормируется.

Раздел XIV. Объекты, включая земельные участки, предназначенные для организации ритуальных услуг и содержания мест захоронения

Глава 18. Расчетные показатели минимально допустимого уровня обеспеченности и максимально допустимого уровня территориальной доступности объектов, предназначенных для организации ритуальных услуг и мест захоронения

Нормативные требования к размещению кладбищ и показатели минимально допустимого уровня обеспеченности земельными участками, предназначенными для организации ритуальных услуг и содержания мест захоронения, устанавливаются в соответствии с СанПиН 2.1.2882-11 «Гигиенические требования к размещению, устройству и содержанию кладбищ, зданий и сооружений похоронного назначения», СП 42.13330.2011 "Градостроительство. Планировка и застройка городских и сельских поселений. Актуализированная редакция СНиП 2.07.01-89*".

Таблица 22. – Обеспеченность объектами, включая земельные участки, предназначенными для организации ритуальных услуг и содержания мест захоронения

Наименование объекта	Минимально допустимый уровень обеспеченности	
	Единица измерения	Величина
Кладбища традиционного захоронения	га на 1 тыс. чел.	0,24*
Кладбища урновых захоронений после кремации	га на 1 тыс. чел.	0,02
Бюро похоронного обслуживания	объект на поселение	1

*- также учитывается перспективный рост численности населения, коэффициент смертности, наличие действующих объектов похоронного обслуживания, норма земельного участка на одно захоронение.

Места захоронения эпизодически посещаются населением в целях почтения памяти, благоустройства участков и т.д., таким образом, их территориальная доступность не должна превышать 2 часа с использованием транспорта.

Раздел XV. Зоны рекреационного назначения

В состав зон рекреационного назначения могут включаться зоны в границах территорий, занятых городскими лесами, скверами, парками, садами, прудами, озерами, водохранилищами, пляжами, а также в границах иных территорий, используемых и предназначенных для отдыха, туризма, занятий физической культурой и спортом.

Глава 19. Расчетные показатели минимально допустимого уровня обеспеченности и максимально допустимый уровень территориальной доступности мест массового отдыха населения

Нормативные требования к размещению и параметрам зонам размещения мест массового отдыха населения приведены в соответствии с СП 42.13330.2011 (Актуализированная редакция СНиП 2.07.01-89* «Градостроительство. Планировка и застройка городских и сельских поселений», пп. 9.6, 9.25).

Таблица 23. - Обеспеченность и территориальная доступность мест массового отдыха населения

№ п/п	Наименование объекта	Минимально допустимый уровень обеспеченности		Максимально допустимый уровень территориальной доступности	
		Единица измерения	Величина	Единица измерения	Величина
1.	Объекты массового кратковременного отдыха	м ² на 1 посетителя	500 - 1000	мин	60
2.	Речные и озерные пляжи	м ² на 1 посетителя	8 (в зонах отдыха)	мин	60

Глава 20. Расчетные показатели минимально допустимого уровня обеспеченности и максимально допустимый уровень территориальной доступности озелененными территориями общего пользования

Нормативные требования к размещению и параметрам озелененных территорий общего пользования приведены в соответствии с СП 42.13330.2011 (Актуализированная редакция СНиП 2.07.01-89* «Градостроительство. Планировка и застройка городских и сельских поселений», пп. 9.13 – 9.15, 9.19), **Правилами содержания и благоустройства территории _____ муниципального образования, утвержденными решением _____ муниципального образования от _____.**

Таблица 24. - Расчетные показатели обеспеченности и территориальной доступности озелененных территорий общего пользования

№ п/п	Наименование объекта	Минимально допустимый уровень обеспеченности		Максимально допустимый уровень территориальной доступности	
		Единица измерения	Величина	Единица измерения	Величина
1.	Озелененные территории общего пользования (парки, скверы, бульвары)	м ² /чел.	8-10 (для малых городов), 12 (для сельских поселений)	мин	15 (для парков районного значения)

Глава 21. Расчетные показатели минимально допустимого уровня обеспеченности и максимально допустимого уровня территориальной доступности городских лесов

Режим использования городских лесов, лесопарков и зеленых зон установлен в соответствии с требованиями Лесного Кодекса РФ.

Нормативные требования к размещению и площади городских лесов, лесопарков и зеленых зон установлены в соответствии с СП 42.13330.2011 (Актуализированная редакция СНиП 2.07.01-89* «Градостроительство. Планировка и застройка городских и сельских поселений»), Постановления Правительства РФ от 14 декабря 2009 года №1007 «Об утверждении Положения об определении функциональных зон в лесопарковых зонах, площади и границ лесопарковых зон, зеленых зон».

Городские леса, зеленые зоны (включая лесопарковые зоны) относятся к защитным лесам. В защитных лесах запрещается осуществление деятельности, несовместимой с их целевым назначением и полезными функциями.

Изменение границ лесопарковых зон, зеленых зон и городских лесов, которое может привести к уменьшению их площади, не допускается.

Минимально допустимый уровень обеспеченности городскими лесами и максимально допустимый уровень их территориальной доступности не нормируется.

Приложение №10
Утверждены решением
Представительного Собрания
Беловского района Курской области
от 17 ноября 2017 г. № III-31/5

**МЕСТНЫЕ НОРМАТИВЫ ГРАДОСТРОИТЕЛЬНОГО
ПРОЕКТИРОВАНИЯ МУНИЦИПАЛЬНОГО ОБРАЗОВАНИЯ
«ГИРЬЯНСКИЙ СЕЛЬСОВЕТ» БЕЛОВСКОГО РАЙОНА
КУРСКОЙ ОБЛАСТИ**

НОРМАТИВЫ ГРАДОСТРОИТЕЛЬНОГО ПРОЕКТИРОВАНИЯ

**Материалы по обоснованию расчетных показателей,
содержащихся в основной части нормативов
градостроительного проектирования**

2017

Содержание

Обозначение	Наименование	Примечание
	Содержание	2
	Состав документации	3
	Нормативно-правовая база	4
	Цели и задачи Местных нормативов градостроительного проектирования (МНГП)	7
	Расположение и природно-климатические условия поселения муниципального района Курской области	9
	Расположение в системе расселения и административно-территориальное устройство	9
	Природно-климатические условия	9
	Анализ планов и программ комплексного социально-экономического развития поселения муниципального района Курской области	10
	Система учреждений обслуживания	10
	Обоснование расчетных показателей, содержащихся в основной части Местных нормативов градостроительного проектирования	11
	Раздел I. Объекты муниципального жилищного фонда поселения муниципального района Курской области	11
	Раздел II. Объекты здравоохранения	12
	Раздел III. Объекты физической культуры и спорта	14
	Раздел IV. Объекты культуры и искусства	14
	Раздел V. Объекты образования	16
	Раздел VI. Объекты услуг общественного питания, торговли, бытового обслуживания и иных услуг для населения	19
	Раздел VII. Объекты автомобильного транспорта	20
	Раздел VIII. Объекты электроснабжения	22
	Раздел IX. Объекты теплоснабжения	23
	Раздел X. Объекты газоснабжения	24
	Раздел XI. Объекты водоснабжения	24
	Раздел XII. Объекты водоотведения	25
	Раздел XIII. Объекты, предназначенные для утилизации и переработки бытовых и промышленных отходов	26
	Раздел XIV. Объекты, включая земельные участки, предназначенные для организации ритуальных услуг и содержания мест захоронения	27
	Раздел XV. Объекты рекреационного назначения	28

Состав документации

Номер тома	Обозначение	Наименование	Примечание
1		Основная часть проекта. Правила и область применения	книга, 2 экз.
2		Материалы по обоснованию расчетных показателей, содержащихся в основной части нормативов градостроительного проектирования	книга, 2 экз.
		Материалы проекта, передаваемые заказчику на электронных носителях	
		CD – диск - в виде файлов в формате Acrobat Reader; - текстовые и табличные материалы в виде файлов в соответствующих форматах MS Office	2 диска

Проект выполнен в соответствии с действующими нормами, правилами и стандартами

Нормативно-правовая база

Федеральные законы

- ✓ Градостроительный кодекс Российской Федерации от 29 декабря 2004 года № 190-ФЗ;
- ✓ Земельный кодекс Российской Федерации от 25 октября 2001 года № 136-ФЗ;
- ✓ Жилищный кодекс Российской Федерации от 29 декабря 2004 года № 188-ФЗ;
- ✓ Водный кодекс Российской Федерации от 3 июня 2006 года № 74-ФЗ;
- ✓ Лесной кодекс Российской Федерации от 4 декабря 2006 года № 200-ФЗ;
- ✓ Федеральный закон от 14 марта 1995 года № 33-ФЗ «Об особо охраняемых природных территориях»;
- ✓ Федеральный закон от 12 января 1996 года № 8-ФЗ «О погребении и похоронном деле»;
- ✓ Федеральный закон от 24 июня 1998 года № 89-ФЗ «Об отходах производства и потребления»;
- ✓ Федеральный закон от 30 марта 1999 года № 52-ФЗ «О санитарно-эпидемиологическом благополучии населения»;
- ✓ Федеральный закон от 4 мая 1999 года № 96-ФЗ «Об охране атмосферного воздуха»;

- ✓ Федеральный закон от 10 января 2002 года № 7-ФЗ «Об охране окружающей среды»;
- ✓ Федеральный закон от 25 июня 2002 года № 73-ФЗ «Об объектах культурного наследия (памятниках истории и культуры) народов Российской Федерации»;
- ✓ Федеральный закон от 27 декабря 2002 года № 184-ФЗ «О техническом регулировании»;
- ✓ Федеральный закон от 6 октября 2003 года № 131-ФЗ «Об общих принципах организации местного самоуправления в Российской Федерации»;
- ✓ Федеральный закон от 8 ноября 2007 года № 257-ФЗ «Об автомобильных дорогах и о дорожной деятельности в Российской Федерации и о внесении изменений в отдельные законодательные акты Российской Федерации»;
- ✓ Федеральный закон от 4 декабря 2007 № 329 «О физической культуре и спорте»;
- ✓ Федеральный закон от 27 июля 2010 года № 190-ФЗ «О теплоснабжении»;
- ✓ Федеральный закон от 7 декабря 2011 года № 416-ФЗ «О водоснабжении и водоотведении».

Иные нормативные акты Российской Федерации

- ✓ Постановление Правительства Российской Федерации от 20 июня 2006 года № 384 «Об утверждении Правил определения границ зон охраняемых объектов и согласования градостроительных регламентов для таких зон»;
- ✓ Постановление Правительства Российской Федерации от 26 апреля 2008 года № 315 «Об утверждении Положения о зонах охраны объектов культурного наследия (памятников истории и культуры) народов Российской Федерации»;
- ✓ Постановление Правительства Российской Федерации от 14 декабря 2009 года № 1007 (ред. от 01.11.2012) «Об утверждении Положения об определении функциональных зон в лесопарковых зонах, площади и границ лесопарковых зон, зеленых зон»;
- ✓ Распоряжение Правительства Российской Федерации от 3 июля 1996 года № 1063-р «О социальных нормативах и нормах»;
- ✓ Распоряжение Правительства Российской Федерации от 19 октября 1999 года № 1683-р «О методике определения нормативной потребности субъектов Российской Федерации в объектах социальной инфраструктуры»;

✓ Распоряжение Правительства Российской Федерации от 21 июня 2010 года № 1047-р «О перечне национальных стандартов и сводов правил (частей таких стандартов и сводов правил), в результате применения которых на обязательной основе обеспечивается соблюдение требований Федерального закона «Технический регламент о безопасности зданий и сооружений»;

✓ Приказ Федерального агентства по техническому регулированию и метрологии от 1 июня 2010 года № 2079 «Об утверждении Перечня документов в области стандартизации, в результате применения которых на добровольной основе обеспечивается соблюдение требований Федерального закона от 30 декабря 2009 года № 384-ФЗ «Технический регламент о безопасности зданий и сооружений».

✓

Законодательные и нормативные акты Курской области

✓ Закон Курской области от 01.12.2004 № 60-ЗКО «О границах муниципальных образований Курской области»

✓ Закон Курской области от 31.10.2006 № 76-ЗКО «О градостроительной деятельности в Курской области»;

✓ Закон Курской области от 22 ноября 2007 года № 118-ЗКО «Об особо охраняемых природных территориях Курской области».

Строительные нормы и правила (СНиП). Свод правил по проектированию и строительству (СП)

Свод правил СП 42.13330.2011 «СНиП 2.07.01-89*. Градостроительство. Планировка и застройка городских и сельских поселений». Актуализированная редакция СНиП 2.07.01-89*», утвержденный приказом Министерства регионального развития Российской Федерации от 28 декабря 2010 г. №820;

Методические рекомендации по развитию сети образовательных организаций и обеспеченности населения услугами таких организаций, включающие требования по размещению организаций сферы образования, в том числе в сельской местности, исходя из норм действующего законодательства Российской Федерации, с учетом возрастного состава и плотности населения, транспортной инфраструктуры и других факторов, влияющих на доступность и обеспеченность населения услугами сферы образования, утвержденными заместителем Министра образования и науки Российской Федерации А.А.Климивым 4 мая 2016 г. №АК-15/02вн;

Методические рекомендации по развитию сети медицинских организаций государственной системы здравоохранения и муниципальной системы здравоохранения, утвержденные приказом Министерства здравоохранения Российской Федерации от 8 июня 2016 года № 358;

Методические рекомендации по развитию сети организаций сферы физической культуры и спорта и обеспеченности населения услугами таких организаций,

утвержденные Приказом Министерства спорта Российской Федерации от 25 мая 2016 г. №586.

Правила создания, охраны и содержания зеленых насаждений в городах Российской Федерации, утвержденные Приказом Госстроя России от 15.12.1999 N 153. МДС 13-5.2000.

СанПиН 42-128-4690-88. Санитарные правила содержания территорий населенных мест.

СанПиН 2.1.2882-11. Гигиенические требования к размещению, устройству и содержанию кладбищ, зданий и сооружений похоронного назначения.

СП 2.1.7.1038-01. Гигиенические требования к устройству и содержанию полигонов для твердых бытовых отходов.

СП 131.13330.2012 Строительная климатология. Актуализированная редакция СНиП 23-01-99*.

Цели и задачи Местных нормативов градостроительного проектирования (МНГП)

Местные нормативы градостроительного проектирования ГИРЬЯНСКОГО СЕЛЬСОВЕТА БЕЛОВСКОГО района Курской области разрабатываются в целях обеспечения благоприятных условий жизнедеятельности человека, путем установления совокупности расчетных показателей минимально допустимого уровня обеспеченности объектами местного значения, относящимися к областям, предусмотренным частью 4 статьи 29.2.

Градостроительного кодекса Российской Федерации №190-ФЗ от 29.12.2014г. и статьей 16 Закона Курской области от 31.10.2006 № 76-ЗКО «О градостроительной деятельности в Курской области», населения Гирьянского сельсовета и расчетные показатели максимально допустимого уровня территориальной доступности таких объектов для населения Гирьянского сельсовета.

Согласно части 4 статьи 29 Градостроительного Кодекса РФ, нормативы градостроительного проектирования поселения, городского округа устанавливают совокупность расчетных показателей минимально допустимого уровня обеспеченности объектами местного значения поселения, городского округа, относящимися к областям, указанным в пункте 1 части 5 статьи 23 Градостроительного Кодекса РФ, объектами благоустройства территории, иными объектами местного значения поселения, городского округа и расчетных показателей максимально допустимого уровня территориальной доступности таких объектов для населения поселения, городского округа.

Нормируемыми объектами местного значения являются объекты местного значения поселения, городского округа, относящиеся к следующим областям:

- а) электро-, тепло-, газо- и водоснабжение населения, водоотведение;
- б) автомобильные дороги местного значения;
- в) физическая культура и массовый спорт, образование, здравоохранение, утилизация и переработка бытовых и промышленных отходов (с 01.01.2016 – обработка, утилизация, обезвреживание, размещение твердых коммунальных отходов) в случае подготовки генерального плана городского округа;
- г) иные области в связи с решением вопросов местного значения поселения, городского округа.

Законом Курской области от 31.10.2006 №76-ЗКО «О градостроительной деятельности в Курской области» статья 16 установлены объекты местного значения для поселения.

К объектам местного значения, подлежащим отображению на схеме территориального планирования муниципального района, генеральном плане поселения, генеральном плане городского округа, относятся:

- 1) объекты, находящиеся в собственности муниципального образования;
- 2) объекты водоотведения, электро-, тепло-, газо-, водоснабжения населения муниципального образования;
- 3) автомобильные дороги и сооружения на них в границах муниципального образования;
- 4) объекты капитального строительства, реконструкция, капитальный ремонт которых будет предусмотрен за счет или с участием средств местного бюджета или

строительство которых необходимо для осуществления полномочий по вопросам местного значения, определенных федеральным законодательством.

Федеральным законом "Об общих принципах организации местного самоуправления в Российской Федерации" от 06.10.2003 г. №131-ФЗ установлены вопросы местного значения городского, сельского поселения.

В данном проекте Местных нормативов градостроительного проектирования Гирьянского сельсовета определены расчетные показатели минимально допустимого уровня обеспеченности и максимально допустимого уровня территориальной доступности объектов местного значения, соответствующих законодательству и требованиям технических регламентов.

Основными задачами проекта МНГП являются:

- 1) проведение комплексного анализа территории муниципального образования;
- 2) расчет с учетом проведенного анализа:
 - показателей минимально допустимого уровня обеспеченности населения муниципального образования объектами местного значения,
 - показателей территориальной доступности таких объектов для населения муниципального образования;
- 3) установление правил и области применения расчетных показателей, содержащихся в основной части местных нормативов градостроительного проектирования, в целях создания нормативных показателей градостроительного проектирования для подготовки документов территориального планирования, градостроительного зонирования и документации по планировке территорий.

Расположение и природно-климатические условия Гирьянского сельсовета Беловского района Курской области

Расположение в системе расселения и административно-территориальное устройство

Таблица 1 – Сведения о населенных пунктах муниципального образования

№ п/п	Населенный пункт	Население на 01.01.2017 г.	Расстояние до Центра МО, км.
1	д. Гирьи	1609	-
2	пос. Песчанский	254	14
3	с. Камышное	474	18
4	с. Крупец	192	8
	Всего по поселению	2529	

Природно-климатические условия

Климатическая характеристика.

Климат сельсовета так же как Беловского района и всей Курской области, умеренно-континентальный с четко выраженными сезонами года. Характеризуется теплым летом, умеренно холодной с устойчивым снежным

покровом зимой и хорошо выраженными, но менее длительными переходными периодами – весной и осенью.

Основные климатические характеристики и их изменение определяются влиянием общих и местных факторов: солнечной радиации, циркуляции атмосферы и подстилающей поверхности. Рассматриваемая территория находится под воздействием воздушных масс Атлантики, Арктического бассейна, а также масс, сформировавшихся над территорией Европы. В конце лета – начале осени, нередко во второй половине зимы и весной, преобладает западный тип атмосферной циркуляции, сопровождающийся активной циклонической деятельностью, значительными осадками, положительными аномалиями температуры воздуха зимой и отрицательными летом.

Зима (декабрь - февраль) умеренно-холодная, с преобладанием облачной погоды. Характерны устойчивые морозы в пределах от -5 до -12°C . В январе и феврале морозы в отдельные периоды достигают -25 , -30°C . Ежемесячно от 3 до 6 раз бывают кратковременные оттепели, нередко сопровождаемые гололедом. Осадки выпадают в виде снега (от 12 до 16 снегопадов ежемесячно). Устойчивый снежный покров образуется в конце ноября, мощность его к концу зимы достигает 0,2 - 0,6 м. Метели бывают от 2 до 7 раз в месяц. Дней с туманом 6 - 10 в месяц. Грунты к концу зимы промерзают на глубину 0,6 - 0,8 м.

Весна (март - май) прохладная, с неустойчивой погодой. Характерны периодические похолодания, во время которых температура воздуха ночью, даже в мае, иногда опускается до 0°C и ниже. Осадки выпадают преимущественно в виде дождей. В первой половине апреля еще возможны снегопады. Снежный покров обычно сходит к середине апреля.

Лето (май - август) умеренно-теплое около половины дней за сезон - ясные и малооблачные. Температура воздуха днем 16 - 20°C (в июле иногда повышается до 28 - 30°), ночью 10 - 15°C. Летом выпадает наибольшее в году количество осадков (дней с дождем 13 - 15 ежемесячно). Характерны кратковременные ливни, иногда с грозами, но бывают также и затяжные морозящие дожди, особенно во второй половине лета.

Осень (сентябрь-ноябрь) до конца сентября сравнительно теплая, с преобладанием малооблачной погоды. В октябре погода становится прохладной, пасмурной; по ночам в это время бывают регулярные заморозки. В ноябре наступает резкое похолодание. Осадки в сентябре и октябре выпадают главным образом в виде затяжных морозящих дождей; в ноябре - дожди чередуются со снегопадами. Дней с туманом 4 - 8 ежемесячно.

В таблице ниже представлены климатические характеристики температурного режима.

Таблица. Климатические характеристики.

Параметры	Показатели
Абсолютная минимальная температура, °C	- 26
Абсолютная максимальная температура, °C	+ 32
Средняя температура отопительного периода, °C	- 1,9
Продолжительность отопительного периода, суток	198
Средняя температура воздуха наиболее теплого периода, °C	+ 18
Средняя температура воздуха наиболее холодного периода, °C	- 8,2

Осадки. По количеству выпадающих осадков территория относится к зоне достаточного увлажнения. За год в среднем за многолетний период выпадает 584 мм осадков.

Большая часть осадков - 370 мм приходится на теплый период года и 185 мм – на холодный. В годовом ходе месячных сумм осадков максимум наблюдается в июле (в среднем 76 мм осадков), минимум - в марте (45 мм

осадков). Обычно две трети осадков выпадает в теплый период года (апрель - октябрь) в виде дождя, одна треть - зимой в виде снега.

Среднегодовая температура воздуха +4,9°С. Продолжительность безморозного периода 151 день, общий вегетационный период - 182 дня.

Осадки, выпадающие в твердом виде с ноября по март, образуют снежный покров. Образование устойчивого снежного покрова обычно начинается на севере района 28 ноября и заканчивается на юге 7 декабря. Максимальная высота снежного покрова отмечается в конце февраля и изменяется по территории от 19 до 33 см, в отдельные многоснежные годы она может достигать 50 см на юге и 70 см на севере парка, а в малоснежные зимы - не превышать 5 см. Число дней со снежным покровом - 130-145.

Средняя дата образования устойчивого снежного покрова – 29 ноября, а разрушения – 6 апреля. Среднее число дней со снежным покровом равно 139. Высота снежного покрова в среднем составляет 47 см, в отдельные годы доходит до 70 см. Максимальной высоты снежный покров достигает в конце февраля – начале марта. Число дней с относительной влажностью воздуха 80% и более за год составляет 125-133.

Ветры в течение года переменных направлений (западные, юго-западные); их преобладающая скорость 2 - 5 м/с.

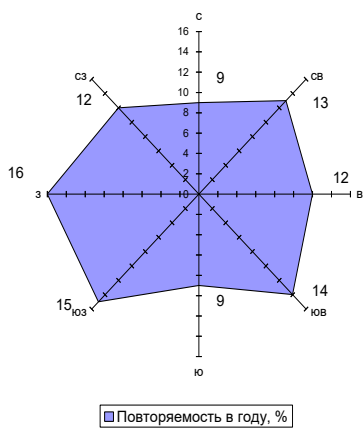


Рис. Среднегодовая повторяемость (%) направлений ветра по кварталам.

Самые ветреные месяцы со средней скоростью ветра более 4,0 м/с – это период с ноября по март включительно. Наименьшие скорости ветра отмечаются в августе. Максимальные скорости ветра в зимний период фиксируются при ветрах южных и юго-западных направлений (19 м/сек), в летний период – при ветрах северо-западного и западного направления (18 м/сек).

Таблица. Скорость ветра.

Скорость ветра возможна 1 раз	Показатель
в год	18 м/сек;
в 5 лет	21 м/сек;
в 10 лет	22 м/сек;
в 15 лет	23 м/сек;
в 20 лет	24 м/сек.

Ветровой режим оказывает существенное влияние на перенос и рассеивание загрязняющих веществ. Особенно это относится к ветрам со скоростью 0-1 м/сек. На рассматриваемой территории повторяемость ветров этой градации в среднем за год составляет 25-30%. Увеличение повторяемости слабых ветров и штилей отмечается в летние месяцы, достигая максимума в августе.

Потенциал загрязнения атмосферы (ПЗА) характеризуется как умеренный. Повышенный уровень загрязнения атмосферного воздуха, обусловленный метеорологическими условиями может отмечаться летом и зимой.

Социально-демографический состав и плотность населения на территории Гирьянского сельсовета Беловского района Курской области

Курская область – регион с острыми демографическими проблемами. С середины 1990-х гг. в регионе наблюдается устойчивая тенденция сокращения численности населения. Всего за период 1990-2010 гг. число

жителей области сократилось на 15,4% (более чем на 200 тыс.чел.). Удельный вес городского населения при этом продолжает расти, отражая различия в режиме воспроизводства населения между городами и сельской местностью, а также основное направление внутрирегиональных миграционных потоков.

Беловский район полностью наследует демографическую ситуацию, сложившуюся в Курской области.

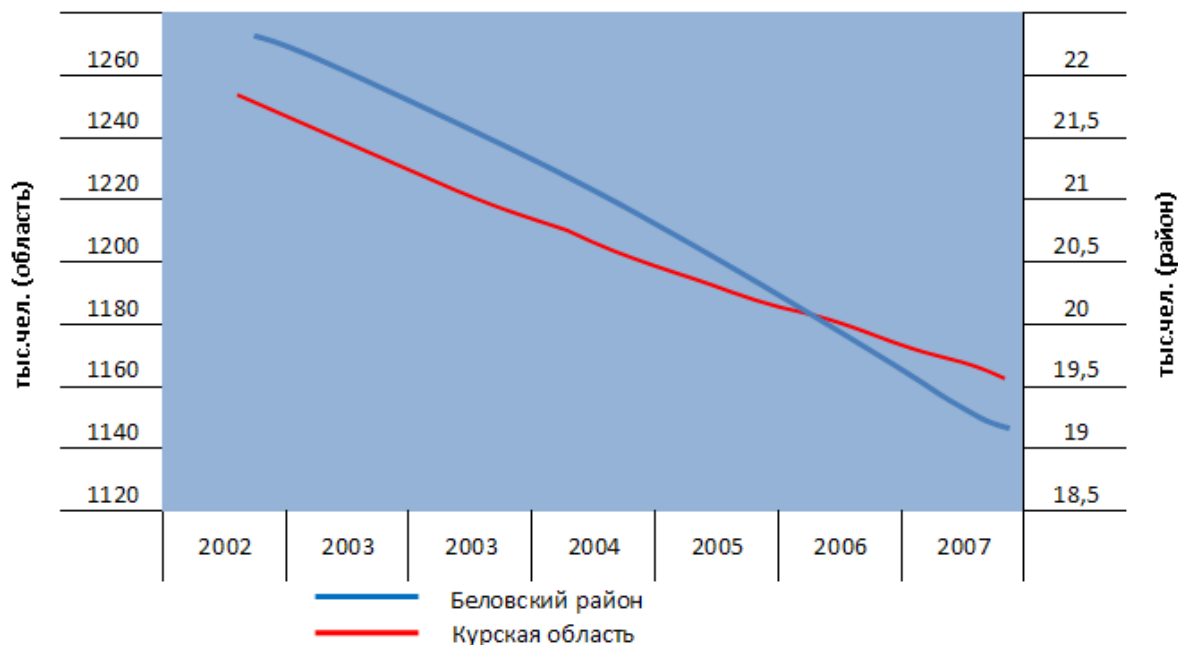


Рис. Динамика численности населения Беловского района и Курской области.

Гирьянский сельсовет на фоне демографической ситуации, сложившейся в сельской местности Беловского района, характеризуется малым приростом численности населения, что иллюстрирует направленность внутрирегиональных и внутрирайонных миграционных потоков «село» - «город».

Основными характеристиками современной демографической ситуации в сельсовете являются следующие:

- регрессивный тип возрастной структуры населения с долей старческих возрастных групп, превышающих в 1,7 раз детские;
- устойчивое долгосрочное снижение численности населения, которое имеет тенденции к продолжению снижения в современных условиях экономического развития;
- низкий уровень рождаемости, недостаточный для простого замещения родителей их детьми;
- высокий уровень смертности населения, особенно в трудоспособном возрасте;
- низкие показатели продолжительности жизни населения;
- приток мигрантов, частично компенсирующий естественную убыль населения.

В условиях сложившейся демографической ситуации и учитывая ее неблагоприятные тенденции, становится вполне реальной опасность дальнейшего долгосрочного сокращения численности населения Гирьянского сельсовета.

Составляемые ежегодно Росстатом среднесрочные демографические прогнозы⁷ содержат несколько устойчивых трендов по каждому демографическому показателю, к которым относятся:

- сохранение рождаемости на низком уровне, не обеспечивающем даже простое возобновление поколений;

⁷ Предположительная численность населения Российской Федерации. Ежегодный статистический бюллетень. М., Государственный комитет Российской Федерации по статистике. (2000 г., 2005 г).

- сокращение уровня младенческой смертности;
- сохранение смертности взрослого населения на высоком уровне;
- стагнация ожидаемой продолжительности жизни с незначительным медленным её увеличением у мужчин;
- сокращение миграционного прироста;
- умеренный рост нагрузки на трудоспособное население (коэффициент демографической нагрузки будет значительно ниже уровня 90-х годов XX века);
- уменьшение численности населения страны.

Прогнозная динамика важнейших демографических показателей представлена на рисунке.

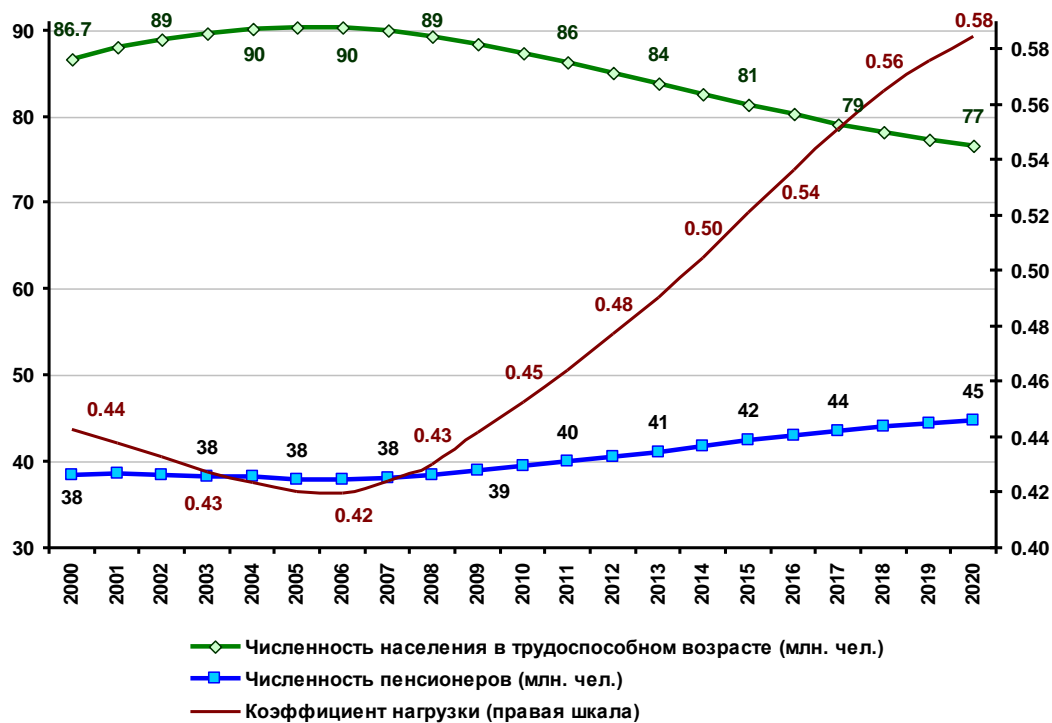


Рис. Динамика важнейших демографических показателей РФ в динамике до 2019 года (по оценке ЦМАКП⁸).

⁸ Долгосрочное прогнозирование: от методологии к видению. Центр макроэкономического анализа и краткосрочного прогнозирования. М., 2006 г.

Очевидно, что в ближайший перспективный период, демографическое развитие перейдет в период быстрого старения населения: нагрузка со стороны пенсионеров на одного человека в трудоспособном возрасте повысится до 0,58. Этот период попадает на первую очередь генерального плана (до 2019 года).

Для Курской области характерны следующие тенденции демографических показателей:

- сокращение численности населения;
- низкий уровень рождаемости, недостаточный для обеспечения устойчивого воспроизводства населения;
- постепенный рост удельного веса населения;
- сохраняющаяся миграционная убыль;
- увеличение суммарного коэффициента рождаемости;
- увеличение ожидаемой продолжительности жизни населения.

Анализ численности населения выполнен по материалам статистической отчетности, предоставленным заказчиком и территориальным органом федеральной службы государственной статистики по Курской области. Общая численность населения, проживающего на сегодняшний день в Гирьянском сельсовете, составляет 2633 человека или 15,76 % жителей Беловского района. Средний состав семьи – 2 человека. Динамика численности населения приведена ниже в таблице.

Таблица. Сведения о населении муниципального образования (по населенным пунктам) на начало 2014г.

№ п/п	Наименование населенного пункта	Удаленность (км.)		Число дворов	Общая численность, чел.
		от районного центра	от центра муниципального образования		
5.	д. Гирьи	11	-	577	1645
6.	с. Камышное	15	4	197	485
7.	с. Крупец	17	6	106	270

8.	п. Песчанский	12	2	80	270
Итого:				960	2633

Таблица.– Сведения о населении муниципального образования (по возрастам) на начало 2014г.

№ п/п	численность по населенным пунктам	всего	мужчины	женщины	дети от 0 до 18 лет	пенсионеры
1.	д.Гирьи	1652	699	953	341	514
2.	п. Песчанский	248	94	154	25	103
3.	с. Камышное	524	233	291	63	219
4.	с.Крупец	209	119	90	21	106
ИТОГО:		2633	1145	1488	450	942

Таблица. Общие сведения о семьях, проживающих на территории Беловского района Курской области по состоянию на 01.01.2014

Наименование МО	Общее число семей	Семей, имеющих детей от 0 до 18 лет	Количество детей в различных категориях семей от 0 до 18	из них семей					
				Мало обеспеченных	Многодетных	Молодых	Неполных	Воспитывающих детей-инвалидов	Беженцев и вынужденных переселенцев
Гирьянский сельсовет	960	306	450	6	25	105	66	6	-
Итого	960	306	450	6	25	105	66	6	-

На момент проектирования демографическая ситуация в Гирьянском сельсовете, как и в Беловском районе в целом, характеризуется продолжающимся процессом естественной убыли населения вследствие превышения числа умерших над числом родившихся.

Одним из проявлений социально-демографического неблагополучия является высокая смертность населения. Общий коэффициент смертности за период с 2009 по 2013 годы колебался от 21,3 до 10,4 % и в среднем составил 17,3 %. Однако величина данного показателя по-прежнему существенно выше среднего значения общего коэффициента смертности по Курской

области, который за тот же период составил 10,1-11,1%. Это объясняется более высоким уровнем смертности и пониженным уровнем рождаемости.

Тенденции последних лет свидетельствуют об улучшении демографических показателей, что проявляется в росте рождаемости и снижении смертности. Однако данный процесс объясняется, прежде всего, вступлением в детородный возраст многочисленной группы «внуков войны» и переходом в «группу риска» (населения, чей возраст соответствует или превышает показатель ожидаемой продолжительности жизни) малочисленного населения, родившегося в годы войны.

Таким образом, сложившийся в поселении уровень рождаемости не обеспечивает даже простого воспроизводства населения.

Возрастная структура населения Гирьянского сельсовета относится к регрессивному типу, т.к. численность населения старше трудоспособного возраста превышает численность детей в 2,1 раз (на начало 2014 года).

Коэффициент демографической нагрузки на трудоспособное население (число детей в возрасте 0-15 лет и лиц старше трудоспособного возраста – женщин 55 лет, мужчин 60 лет и старше, приходящихся на 1000 трудоспособного населения) в населенных пунктах в 2014 году составил 529, что значительно превышает данный показатель по Курской области.

Регрессивный тип возрастной структуры населения определяет не только социально-экономическое положение и репродуктивные особенности, но и способствует росту возрастнo-зависимой патологии (за счет заболеваний, свойственных старшим возрастным группам) и общей смертности. Однако по прогнозу Росстата к 2025 году планируется рост ожидаемой продолжительности жизни по России в целом, причем рост данного показателя в основном определяется снижением младенческой смертности и смертности населения молодых возрастов.

Малочисленность групп населения моложе трудоспособного возраста может стать причиной значительного снижения рождаемости при достижении женщинами данных поколений 20-29 лет, возраста наиболее эффективного для деторождения. Критическое сокращение количества и доли молодежи в среднесрочной перспективе приведет к исчерпанию трудовых ресурсов.

В период первой очереди реализации проекта прогнозируется ухудшение показателей естественного движения населения, что будет связано с вхождением в детородный возраст людей, рожденных в конце 80-х начале 90-х годов. Одновременно проявится дефицит трудовых ресурсов, в особенности, работников мужского пола. Уже сейчас количество мужчин трудоспособного возраста меньше количества женщин, при том, что ожидаемая продолжительность жизни мужчин существенно ниже, чем у женщин.

В последние годы в сельсовете фиксируется стабильная естественная убыль населения, которая незначительно уравнивается миграционным приростом (сельсовет расположен в 12 км от районного центра – сл. Белая). В целом динамика процессов естественного движения населения аналогична общероссийским показателям.

На снижение уровня рождаемости влияет ряд факторов, важнейшими из которых являются:

- устойчивая тенденция к быстрому снижению рождаемости, характеризуемая снижением количества детей, приходящихся на 1 женщину;
- нестабильность экономики;
- социально-бытовые условия.

На протяжении последних лет (с 2005 года) в сельсовете наблюдался незначительный миграционный отток населения, что объясняется спадом в экономике (недостаточном количестве мест приложения труда с адекватной заработной платой). Значимым фактором является наличие автомобильных дорог регионального значения, что существенно упрощает возможность сначала временных трудовых миграций (в областной центр, соседние Белгородскую, орловскую области, Москву), а затем и переезд на постоянное место жительства. Однако расположенность в непосредственной близости с районным центром является положительным фактором для миграции населения из отдаленных муниципальных образований Беловского района в Гирьянский сельсовет.

Ключевые факторы привлечения трудовой миграции – увеличение промышленного производства основных предприятий и, как следствие, рост числа рабочих мест в экономике, повышение уровня доходов населения, доступность жилья и других социальных услуг.

За последние годы произошло изменение возрастной структуры в сторону увеличения населения пенсионного возраста.

Трудоспособное население на 01.01.2014 г. составило 43,1% от общего числа жителей, удельный вес населения моложе трудоспособного возраста равен 17,1%, старше трудоспособного возраста – 35,8%.

Выводы:

1. В сельсовете наблюдается устойчивая депопуляция населения, которая обусловлена низкой рождаемостью, не обеспечивающей естественный прирост населения, смертностью, превышающей уровень рождаемости. Таким образом, естественная убыль не компенсируется механическим приростом.

2. Сокращение численности населения, вероятно, будет иметь место и в дальнейшем, при устойчивой тенденции старения населения. Следовательно, следует учитывать численное сокращение трудовых ресурсов и потребность в дополнительных социальных затратах на жизнедеятельность лиц пенсионного возраста.

3. В условиях падения естественного воспроизводства населения механический приток будет являться определяющим в формировании населения сельсовета, оказывая влияние на изменения в численности, национальном составе и половозрастной структуре.

4. Сложившаяся тенденция депопуляции населения является главной проблемой развития социальной сферы. Существующие высокие показатели естественной убыли населения не позволяют рассчитывать на резкий перелом в демографической ситуации в ближайшее время.

Ближайшей задачей является сдвиг основных демографических процессов в сторону улучшения, а затем, в дальнейшем, переход к естественному воспроизводству населения.

Основными направлениями реализации демографической политики являются:

- реализация мероприятий, направленных на стимулирование рождаемости;
- приобщение разных возрастных групп к здоровому образу жизни;
- создание системы профилактики социально значимых заболеваний;
- создание условий для притока квалифицированных специалистов и экономически активного населения в регион;

- перспективы создания рабочих мест.

В связи с этим важной составной частью стратегических мероприятий социально-экономического развития сельсовета является организация подготовки высшего и среднего звена кадров основных сфер жизнедеятельности.

Весьма актуальна подготовка квалифицированных кадров для модернизации агропромышленного комплекса сельсовета.

Демографическая ситуация, сложившаяся в настоящее время в Гирьянском сельсовете неблагоприятная. Продолжается естественная убыль населения, уровень смертности превышает уровень рождаемости. Доля населения младших возрастов значительно ниже доли населения старших возрастных групп, что впоследствии приведет к увеличению демографической нагрузки на трудоспособное население. Для сокращения естественной убыли населения необходимо принятие административных мер, направленных на стимулирование рождаемости.

Проектные предложения (Прогноз численности населения).

Анализ современной ситуации выявил основные направления демографических процессов в Гирьянском сельсовете: падение численности населения за счет отрицательного сальдо естественного движения и миграционного оттока.

Современные демографические характеристики позволяют сделать прогноз изменения численности на перспективу.

Оценка перспективного изменения численности населения в достаточно широком временном диапазоне (до 2039 г.) требует построения двух вариантов прогноза (условно «инерционный» и «стабилизационный»). Они необходимы в условиях поливариантности дальнейшего социально-экономического развития территории. Расчетная численность населения и

половозрастной состав населения были определены на две даты: 2019 год (первая очередь генерального плана) и 2039 год (расчетный срок).

«Инерционный» сценарий прогноза предполагает сохранение сложившихся условий смертности, рождаемости и миграции.

«Стабилизационный» сценарий основан на стабилизации численности населения за счёт стабилизации уровня рождаемости, снижения смертности, миграционного оттока населения.

Ориентировочный прогноз численности населения выполнен на основании анализа сложившейся социально-экономической и демографической ситуации, а также с учетом основных тенденций перспективного расчета численности населения Российской Федерации до 2039 года.

Численность населения рассчитывается согласно существующей методике по формуле:

$$N_o = N_c (1 + (P+M)/100)^T,$$

где, N_o – ожидаемая численность населения на расчетный год,

N_c – существующая численность населения,

P – среднегодовой естественный прирост,

M – среднегодовая миграция,

T – число лет расчетного срока.

Далее приведен расчет инерционного и стабилизационного прогноза численности населения.

Таблица. Данные для расчета ожидаемой численности населения и результаты этого расчета (инерционный сценарий развития).

№ п/п	Показатели	Значение
1	Численность населения на момент проектирования, чел	2633
2	Среднегодовой общий прирост населения, %	-0,8
3	Срок первой очереди, лет	5
4	Расчетный срок, лет	25

5	Ожидаемая численность населения в 2019 году, чел	2404
6	Ожидаемая численность населения в 2039 году, чел.	1672

Инерционный сценарий прогноза показывает, что в соответствии с современными тенденциями численность населения продолжит снижаться. За следующие 5 лет сокращение численности составит 8,7 %. В 2039 году число жителей сельсовета достигнет 1672 человек (-36,5 % к уровню 2014 года).

Расчет численности населения по стабилизационному сценарию развития выполнен с ориентацией на стабилизацию в ближайшие годы социально-экономической ситуации в стране (и соответственно в регионе) и постепенный выход из кризисного состояния.

При стабилизационном сценарии число жителей также будет снижаться, хотя и меньшими темпами. К 2039 г. сокращение численности населения к уровню 2014 г. составит 7,2 %, на первую очередь данный показатель составляет 1,5%.

Таблица. Данные для расчета ожидаемой численности населения и результаты этого расчета (стабилизационный сценарий развития).

№ п/п	Показатели	Значение
1	Численность населения на момент проектирования, чел	2633
2	Среднегодовой общий прирост, %	-0,2
3	Срок первой очереди, лет	5
4	Расчетный срок, лет	25
5	Ожидаемая численность населения в 2019 году, чел	2594
6	Ожидаемая численность населения в 2039 году, чел.	2442

При стабилизационном сценарии число жителей будет незначительно уменьшаться.

Для дальнейших расчетов в генеральном плане численность населения принимается по стабилизационному сценарию, согласно которому число жителей Гирьянского сельсовета к 2039 году снизится до 2442 человека. На 1 очередь (2019г.), принимая во внимание существующее положение, численность населения составит 2594 человек.

Для решения проблем сложившегося демографического развития территории необходимо принятие мер по разработке действенных механизмов регулирования процесса воспроизводства населения в новых условиях.

Если меры по демографической политике относятся в первую очередь к компетенции федеральных и региональных органов, то миграционная политика напрямую зависит и от районных властей. Для Гирьянского сельсовета важнейшим мероприятием является удержание трудоспособного и молодого населения на своей территории, а для этого необходимо: создание новых оплачиваемых рабочих мест, а также привлечение мигрантов, иначе реализация стабилизационного сценария будет не возможна.

Перспективы демографического развития будут определяться:

- улучшением жилищных условий;
- обеспечения занятости населения.
- улучшением инженерно-транспортной инфраструктуры.
- совершенствованием социальной и культурно-бытовой инфраструктуры;
- созданием более комфортной и экологически чистой среды;
- созданием механизма социальной защищённости населения и поддержки молодых семей, стимулированием рождаемости и снижением уровня смертности населения, особенно детской и лиц в трудоспособном возрасте.

Система учреждений обслуживания

Как правило, социально-культурные объекты размещают по принципу *ступенчатости*. Ступени определяются частотой пользования населением различными видами услуг или частотой спроса. Различают учреждения повседневного пользования (иногда в их составе особо выделяют учреждения первичного обслуживания), периодического (два-три раза в неделю) и эпизодического (два-три раза в месяц) пользования.

Учреждения повседневного пользования размещают в микрорайонах из расчета 5-7 минут ходьбы от наиболее удаленных жилых домов, что соответствует радиусу доступности порядка 500 м. В условиях низкой плотности населения данный радиус может быть увеличен до 1000 - 3000 м. Определенные объекты могут находиться в пределах транспортной доступности.

Учреждения периодического пользования располагают на обособленных участках жилых районов из расчета пешеходной доступности или затрат времени на проезд в общественном транспорте (включая подход к остановке) не более 15 мин, что отвечает радиусу доступности примерно 1500 м. В условиях низкой плотности населения данный радиус может быть увеличен до 60-минутной транспортной доступности.

Учреждения эпизодического пользования размещают на обособленных участках планировочных районов и в районном центре. Население пользуется этими учреждениями, приезжая в них на личном или общественном транспорте. Время, затрачиваемое на поездки, обычно строго не лимитируется, однако при их размещении стремятся исходить из 60-минутной доступности.

Учреждения повседневного пользования (детские сады, общеобразовательные школы, аптеки, фельдшерско-акушерские пункты, магазины, предприятия бытового обслуживания) размещаются в каждом населенном пункте, при очень низкой плотности населения – в соседнем населенном пункте, или административном центре поселения. Учреждения периодического пользования (больничные учреждения, учреждения культуры и искусства) размещаются как в населенных пунктах, так и в административном центре поселения. Учреждения эпизодического пользования преимущественно размещаются в районном центре обслуживания.

Обоснование расчетных показателей, содержащихся в основной части Местных нормативов градостроительного проектирования

Раздел I. Объекты муниципального жилищного фонда Гирьянского сельсовета Беловского района Курской области

Глава 1. Расчетный показатель минимально допустимого уровня обеспеченности жилыми помещениями муниципального жилищного фонда Гирьянского сельсовета, предоставляемыми по договорам социального найма

В соответствии с ч. 1 ст. 50 Жилищного кодекса Российской Федерации нормой предоставления площади жилого помещения по договору социального найма (далее по тексту настоящей главы - норма предоставления) является минимальный размер площади жилого помещения, исходя из которого, определяется размер общей площади жилого помещения, предоставляемого по договору социального найма.

Согласно ч. 2 ст. 50 Жилищного кодекса Российской Федерации, норма предоставления устанавливается органом местного самоуправления в зависимости от достигнутого в соответствующем муниципальном образовании уровня обеспеченности жилыми помещениями, предоставляемыми по договорам социального найма, и других факторов.

Учетной нормой площади жилого помещения (далее по тексту настоящей главы – учетная норма) является минимальный размер площади жилого помещения, исходя из которого, определяется уровень обеспеченности граждан общей площадью жилого помещения в целях их принятия на учет в качестве нуждающихся в жилых помещениях.

В соответствии с ч. 5 ст. 50 Жилищного кодекса Российской Федерации учетная норма устанавливается органом местного самоуправления. Размер такой нормы не может превышать размер нормы предоставления, установленной данным органом.

Глава 2. Расчетный показатель минимально допустимого уровня обеспеченности служебными жилыми помещениями специализированного муниципального жилищного фонда Гирьянского сельсовета.

Минимальная общая площадь служебного жилого помещения специализированного жилищного фонда не должна быть меньше минимальной общей площади жилого помещения, предоставляемого по договору социального найма.

Глава 3. Расчетный показатель минимально допустимого уровня обеспеченности жилыми помещениями в общежитиях, относящихся к специализированному муниципальному жилищному фонду Гирьянского сельсовета.

Согласно ч.1 ст. 105 Жилищного кодекса Российской Федерации, жилые помещения в общежитиях предоставляются из расчета не менее шести квадратных метров жилой площади на одного человека.

Глава 4. Расчетный показатель минимально допустимого уровня обеспеченности жилыми помещениями маневренного фонда специализированного муниципального жилищного фонда Гирьянского сельсовета

Минимальная площадь жилого помещения в маневренном фонде установлена в соответствии с ч. 1 ст. 106 Жилищного кодекса Российской Федерации.

В соответствии со ст. 95 Жилищного кодекса Российской Федерации жилые помещения маневренного фонда предназначены для временного проживания:

- 1) граждан в связи с капитальным ремонтом или реконструкцией дома, в котором находятся жилые помещения, занимаемые ими по договорам социального найма;
- 2) граждан, утративших жилые помещения в результате обращения взыскания на эти жилые помещения, которые были приобретены за счет кредита банка или иной кредитной организации либо средств целевого займа, предоставленного юридическим лицом на приобретение жилого помещения, и заложены в обеспечение возврата кредита или целевого займа, если на момент обращения взыскания такие жилые помещения являются для них единственными;
- 3) граждан, у которых единственные жилые помещения стали непригодными для проживания в результате чрезвычайных обстоятельств;
- 4) иных граждан в случаях, предусмотренных законодательством.

Расчетные показатели максимально допустимого уровня территориальной доступности объектов муниципального жилищного фонда Гирьянского сельсовета.

Максимально допустимый уровень территориальной доступности муниципального жилищного фонда не нормируется.

УЧРЕЖДЕНИЯ И ПРЕДПРИЯТИЯ ОБСЛУЖИВАНИЯ

Размещение учреждений и предприятий по обслуживанию следует предусматривать в общественных центрах в увязке с сетью общественного пассажирского транспорта.

Раздел II. Объекты здравоохранения

Глава 5. Расчетные показатели минимально допустимого уровня обеспеченности и максимально допустимого уровня территориальной доступности объектов здравоохранения местного значения для населения Гирьянского сельсовета

Таблица 5 – Обоснование расчетных показателей минимально допустимого уровня обеспеченности объектами здравоохранения

Наименование объектов	Единица измерения	Величина	Обоснование
Амбулаторно-поликлинические учреждения	Посещений в смену на 1 тыс. чел.	18,15	Социальные нормативы и нормы, утвержденные Распоряжением Правительства РФ от 03.07.1996 г. №1063-р (в редакции от 26.01.2017)
Больничные учреждения	Коек на 1 тыс. чел.	13,47	
Станции скорой медицинской помощи	Специальный автомобиль	1 на 10 тыс. чел	Социальные нормативы и нормы, утвержденные Распоряжением Правительства РФ от 03.07.1996 г. №1063-р (в редакции от 26.01.2017)
Аптеки	Объект	1 на 6,2 тыс. чел. - в сельских насел. пунктах 1 на 10 тыс. чел. – в городах до 50 тыс. чел	
Выдвижные пункты скорой медицинской помощи	Специальный <u>автомобиль</u> мин	1 на 5 тыс чел. сельского <u>поселения</u> 30	СП 42.13330.2011 Градостроительство. Планировка и застройка городских и сельских населенных пунктов
Фельдшерско-акушерские пункты	Объект	1 на населенный пункт, либо 1 на несколько населенных пунктов при территориальной близости таких населенных пунктов, при численности населения 0,3 - 0,7 тыс. чел	Не установлены

Расчет вместимости данных учреждений производится по заданию на проектирование, определяемому органами здравоохранения. Амбулаторно-поликлинические и больничные учреждения целесообразно размещать на группу населенных пунктов в поселениях с малочисленными населенными пунктами. Участковая больница, расположенная в городском или сельском поселении, обслуживает комплекс сельских поселений. С учетом численности населения возможна участковая больница.

Таблица 6 – Обоснование расчетных показателей максимально допустимого уровня территориальной доступности объектов здравоохранения

Наименование объектов	Единица измерения	Величина	Обоснование
Амбулаторно-поликлинические учреждения	м	1000	СП 42.13330.2011 Градостроительство. Планировка и застройка городских и сельских населенных пунктов
Аптеки	м	800	
Фельдшерско-акушерские пункты	мин	30	

Доступность амбулаторно-поликлинических и больничных учреждений – пешеходно-транспортная, доступность станций скорой медицинской помощи – транспортная на спецавтомобиле, доступность аптек и фельдшерско-акушерских пунктов – пешеходная.

фельдшерско-акушерские пункты и аптеки (аптечные пункты) амбулаторно-поликлинические учреждения необходимо располагать– в пределах 30-минутной пешеходно-транспортной доступности.

Место расположения и территория обслуживания станции скорой медицинской помощи, отделения скорой медицинской помощи поликлиники (больницы, больницы скорой медицинской помощи) устанавливаются с учетом численности и плотности населения, особенностей застройки, состояния транспортных магистралей, интенсивности автотранспортного движения, протяженности населенного пункта, с учетом 20-минутной транспортной доступности (Приказ Министерства здравоохранения РФ от 20 июня 2013 г. № 388н «Об утверждении Порядка оказания скорой, в том числе скорой специализированной, медицинской помощи»).

С изменениями и дополнениями от:

Раздел III. Объекты физической культуры и спорта

Глава 6. Расчетные показатели минимально допустимого уровня обеспеченности и максимально допустимого уровня территориальной доступности объектов физической культуры и массового спорта местного значения для населения Гирьянского сельсовета

Таблица 7 – Обоснование расчетных показателей минимально допустимого уровня обеспеченности объектами физической культуры и массового спорта

Наименование	Единица измерения	Значение	Обоснование
Спортивные залы	м ² площади пола на 1 тыс. чел.	60-80	СП 42.13330.2011 Градостроительство. Планировка и застройка городских и сельских поселений (Приложение Ж)
Плавательные бассейны	м ² зеркала воды на 1 тыс. чел.	20-25	

Стадионы	объект	1 на крупный населенный пункт, численностью от 3000 человек, или группу населенных пунктов	
----------	--------	--	--

Согласно СП 42.13330.2011, для малых поселений нормы расчета залов и бассейнов необходимо принимать с учетом минимальной вместимости объектов по технологическим требованиям. Комплексы физкультурно-оздоровительных площадок предусматриваются в каждом поселении. В сельских населенных пунктах экономически целесообразно размещение открытых спортивных площадок, спортивных залов в зданиях общеобразовательных школ.

Стадионы, спортзалы, бассейны являются объектами периодического пользования. Согласно СП 42.13330.2011, радиус обслуживания физкультурно-спортивных центров жилых районов составляет 1500 м. Учитывая низкую плотность населенных пунктов муниципального образования, целесообразно размещение спортивных объектов в радиусе 30-минутной пешеходно-транспортной доступности.

Раздел IV. Объекты культуры и искусства

Глава 7. Расчетные показатели минимально допустимого уровня обеспеченности объектами культуры и искусства местного значения для населения Гирьянского сельсовета

Таблица 11 – Обоснование расчетных показателей минимально допустимого уровня обеспеченности объектами культуры и искусства

Наименование	Единица измерения	Значение	Обоснование
Муниципальные библиотеки городского поселения	Объект	1 (универсальная) на 10 тыс. жителей с учетом пешеходной доступности, 1 (детская) на 5,5 тыс. детей, 1 (юношеская) на 17 тыс. жителей 15-24 лет	Методика определения нормативной потребности субъектов РФ в объектах социальной инфраструктуры, утвержденная распоряжением Правительства РФ от 19.10.1999 №1683-р (в ред. Распоряжения Правительства РФ от 23.11.2009 №1767-р)

Муниципальные библиотеки сельского поселения: стационарная опорная	объект	1	Методика определения нормативной потребности субъектов РФ в объектах социальной инфраструктуры, утвержденная распоряжением Правительства РФ от 19.10.1999 №1683-р (в ред. Распоряжения Правительства РФ от 23.11.2009 №1767-р)
библиотека в населенных пунктах	библиотечный пункт нестационарного обслуживания	1	
Муниципальные музеи городских поселений	Объект	1 на 25 тыс. человек	Методика определения нормативной потребности субъектов РФ в объектах социальной инфраструктуры, утвержденная распоряжением Правительства РФ от 19.10.1999 №1683-р (в ред. Распоряжения Правительства РФ от 23.11.2009 №1767-р)
Муниципальные музеи сельских поселений	Объект	1 на 10 тысяч человек	
Муниципальные архивы	Объект на муниципальный район или городское поселение	1	
Учреждения культурно-досугового типа	Зрительские места	80 на 1 тыс. жителей	СП 42.13330.2011 Градостроительство. Планировка и застройка городских и сельских поселений (Приложение Ж)

Муниципальный музей может быть образован при наличии соответствующих фондов. Муниципальный архив может быть объектом муниципального района.

Муниципальные библиотеки, музеи, архивы являются объектами преимущественно периодического и эпизодического пользования. Учреждения культурно-досугового типа -

постоянного и периодического пользования. Положение объектов на определенной ступени системы обслуживания определяет территориальную доступность объектов: для библиотек и учреждений культурно-досугового типа она составляет 30-минутную пешеходно-транспортную доступность, для архива и музеев - 60-минутную транспортную доступность.

Согласно СП 42.13330.2011, рекомендуется формировать единые комплексы для культурного и физкультурно-оздоровительного обслуживания для использования учащимися и населением с соответствующим суммированием нормативов. Вместимость музеев и архивов определяются заданием на проектирование.

Раздел V. Объекты образования

Глава 8. Расчетные показатели минимально допустимого уровня обеспеченности и максимально допустимого уровня территориальной доступности объектов образования для населения Гирьянского сельсовета

Таблица 12 Расчет показателя минимально допустимого уровня обеспеченности детскими дошкольными организациями

Объекты дошкольного образования	Число мест в расчете на 100 детей в возрасте от 0 до 7 лет	Значение	Обоснование
Городские поселения	шт	65	Письмо Министерства образования и науки РФ от 4 мая 2016 г. N АК-950/02 о методических рекомендациях по развитию сети образовательных организаций и обеспеченности населения услугами таких организаций, включающие требования по размещению организаций сферы образования, в том числе в сельской местности, исходя из норм действующего законодательства российской федерации,
Сельские поселения	шт	45	с учетом возрастного состава и плотности населения, транспортной инфраструктуры и других факторов, влияющих на доступность и обеспеченность населения услугами сферы образования

Таблица 13 Расчет показателя минимально допустимого уровня обеспеченности общеобразовательными организациями

Объекты общего образования	Число мест в образовательных организациях в	Значение	Обоснование
			Письмо Министерства образования и

	расчете на 100 детей в возрасте от 7 до 18 лет		науки РФ от 4 мая 2016 г. N АК-950/02 о методических рекомендациях
Городское поселение	шт	95	по развитию сети образовательных организаций и обеспеченности населения услугами таких организаций,
Сельское поселение	шт	45	включающие требования по размещению организаций сферы образования, в том числе в сельской местности, исходя из норм действующего законодательства российской федерации, с учетом возрастного состава и плотности населения, транспортной инфраструктуры и других факторов, влияющих на доступность и обеспеченность населения услугами сферы образования

Таблица 14 Расчет показателя минимально допустимого уровня обеспеченности дополнительного образования

Дополнительное образование детей	Число мест на программах дополнительного образования в расчете на 100 детей в возрасте от 5 до 18 лет	Значение	Обоснование
		75	Письмо Министерства образования и науки РФ от 4 мая 2016 г. № АК-950/02 о методических рекомендациях по развитию сети образовательных организаций и обеспеченности населения услугами таких организаций, включающие требования по размещению организаций сферы образования, в том числе в сельской местности, исходя из норм действующего законодательства российской федерации, с учетом возрастного состава и плотности населения,
	Число мест на программах дополнительного образования, реализуемых на базе общеобразовательных организаций, в расчете на 100 обучающихся в общеобразовательных организациях		

В городском поселении		45	транспортной инфраструктуры и других факторов, влияющих на доступность и обеспеченность населения услугами сферы образования.
В сельском поселении		65	
	Число мест на программах дополнительного образования, реализуемых на базе образовательных организаций (за исключением общеобразовательных организаций) реализующих программы дополнительного образования		
В городском поселении		30	
В сельском поселении		10	

Таблица 15 Обоснование максимально допустимого уровня пешеходной доступности объектов образования

№ п/п	Наименование объектов	Единица измерения	Величина	Обоснование
1.	Дошкольные образовательные организации	м	500	СП 42.13330.2011 Градостроительство. Планировка и застройка городских и сельских населенных пунктов
2.	Общеобразовательные организации	м		

	I- II ступень обучения*	М	500** в городском поселении 2000** в сельском поселении	
	III ступень обучения*	М	500** в городском поселении 4000** в сельском поселении	
3.	Организации дополнительного образования для детей	Не нормируется		

*I ступень (начальное общее образование) — 4 года;

II ступень (основное общее образование) — 5 лет;

III ступень (среднее (полное) общее образование) — 2 года.

** - размещение общеобразовательных организаций допускается на расстоянии транспортной доступности: для учащихся I ступени обучения - 15 мин (в одну сторону), для учащихся II-III ступеней - не более 50 мин (в одну сторону).

Учащиеся сельских общеобразовательных организаций, проживающие на расстоянии свыше 1км от организации, подлежат транспортному обслуживанию. Подвоз учащихся осуществляется на транспорте, предназначенном для перевозки детей. Предельный пешеходный подход учащихся к месту сбора на остановке должен быть не более 500м.

Раздел VI. Объекты услуг общественного питания, торговли, бытового обслуживания и иных услуг для населения

Глава 9. Расчетные показатели минимально допустимого уровня обеспеченности и максимально допустимого уровня территориальной доступности объектов общественного питания, торговли, бытового обслуживания населения Гирьянского сельсовета

Таблица 16 – Обоснование расчетных показателей минимально допустимого уровня обеспеченности объектами общественного питания, торговли, бытового обслуживания

п/п	Наименование объектов	Единица измерения	Величина	Обоснование
.	Магазин ы	м ² торговой площади на 1	28 0 городские	СП 42.13330.2011 Градостроительство. Планировка и застройка городских и сельских

		тыс. чел.	поселения	поселений (Приложение Ж)
			30 0 сельские поселения	
.	Предпр иятия общественного питания	мест на 1 тыс. чел.	40	
.	Предпр иятия бытового обслуживания	рабоч их мест на 1 тыс. чел.	9	
.	Отделен ие связи	объект	1	
	Отделен ия банков, операционная касса	операц ионная касса	1 на 10 тысяч человек	

Таблица 17 – Обоснование расчетных показателей максимально допустимого уровня территориальной доступности объектов общественного питания, торговли, бытового обслуживания

№ п/п	Наименование объектов	Единица измерения	Величина	Обоснование
1.	Магазины	м	в городских населенных пунктах –500 – 800, в сельских населенных пунктах –2000	СП 42.13330.2011 Градостроительство. Планировка и застройка городских и сельских поселений (пункт 10.4, таблица 5)
2.	Предприятия общественного питания	м		
3.	Предприятия бытового обслуживания	м		
4.	Отделение связи	м	в городских населенных пунктах –500м (15 мин – транспортная доступность в сельских населенных пунктах)	

Раздел VII. Объекты автомобильного транспорта

Глава 10. Расчетные показатели минимально допустимого уровня обеспеченности и максимально допустимого уровня территориальной доступности автомобильных дорог местного значения для населения Гирьянского сельсовета

Расчетные показатели плотности автомобильных дорог общего пользования определяют минимально допустимый уровень обеспеченности автомобильными дорогами общего пользования местного значения.

Протяженность сети автомобильных дорог общего пользования – суммарная протяженность участков автомобильных дорог, образующих сеть автомобильных дорог общего пользования.

Плотность сети автомобильных дорог – это отношение протяженности сети автомобильных дорог общего пользования, проходящих по территории, к площади территории.

Улично-дорожная сеть – объект транспортной инфраструктуры, являющийся частью территории поселений, ограниченной красными линиями и предназначенной для движения транспортных средств и пешеходов, упорядочения застройки и прокладки инженерных коммуникаций (при соответствующем технико-экономическом обосновании), а также обеспечения транспортных и пешеходных связей территорий поселений как составной части их путей сообщения. Основными элементами улично-дорожной сети являются улицы, проспекты, переулки, проезды, набережные, площади, тротуары, пешеходные и велосипедные дорожки, а также искусственные и защитные дорожные сооружения, элементы обустройства. По своему функциональному назначению улично-дорожная сеть относится к автомобильным дорогам общего пользования местного значения в границах населенных пунктов.

Общая протяженность транспортной и улично-дорожной сети поселения составляет _____ км, включая улично-дорожную сеть и магистральные дороги. Улично-дорожная сеть составляет _____ км.

Общая площадь территории поселения – _____ кв. км. Существующая площадь населенных пунктов составляет _____ кв. км.

Таким образом, плотность сети автомобильных дорог как отношение существующей протяженности улично-дорожной сети к общей площади населенных пунктов составляет: _____ км/км².

Внешние транспортные связи Гирьянского сельсовета осуществляются автомобильным транспортом.

Муниципальное образование, кроме того, охвачено сетью местных дорог с. Крупец – с. Камышное - д. Гирьи – пос. Песчанский, выходящих на региональную автотрассу «38К-001» и местную автотрассу «Белица-Белая».

Ближайшая пассажирская железнодорожная станция находится в 12 км от сельсовета станция «Суджа». Ближайшая грузовая железнодорожная станция находится в 2 км от сельсовета станция «Псёл».

Таблица. Перечень автомобильных дорог, расположенных на территории Гирьянского сельсовета Беловского района Курской области.

Населенный пункт муниципального	Наименование дороги	Протяженность, км	
		автомобильной дороги от ближайшей существующей автомобильной дороги с	уличной дорожной сети

района		асфальтобетонным (цементобетонным) покрытием до населенного пункта										
		всего	в т.ч. по видам дорожной одежды:				всего	в т.ч. по видам дорожной одежды:				
			грунт	щебень	цементобетон	Асфальтобетон		грунт	щебень	цементобетон	Асфальтобетон	
д. Гирьи	д. Гирьи	0				0	15,8	4,5				11,3
с. Камышное	с. Камышное	4				4	6,8	3,4				3,4
с. Крупец	с. Крупец	6				6	4,3	4,3				
п. Песчанский	п. Песчанский	2				2						
ИТОГО:		12				12	26,9	12,2				14,7

Общая протяженность автодорог общего пользования с асфальтовым покрытием, на территории Гирьянского сельсовета, составляет порядка 40,0 км.

Пассажи́рские и грузовые перевозки.

Автомобильным транспортом осуществляются как пассажирские, так и грузоперевозки.

Пассажи́рские перевозки общественным автомобильным транспортом на территории района осуществляет ОГУП «Беловское АТП» и ООО «Диспетчер» - 31 рейса в день по маршруту «Курск – Белая» и ОАО «Суджавтотранс» - 1 рейс в день по маршруту «Суджа – Готня».

Таблица. Автобусные маршруты, проходящие по территории Гирьянского сельсовета

№ п/п	Маршруты движения междугородных и пригородных автобусов
1	«Курск – Белая»
2	«Суджа – Готня»

Индивидуальный автотранспорт представлен личным транспортом населения. Личный транспорт содержится в гаражах, находящихся на территории приусадебных участков. Транспорт юридических лиц хранится на территории предприятий владельцев автотранспорта.

На автомобильных дорогах Гирьянского сельсовета постов ГИБДД нет.

При подготовке проекта генерального плана, или проекта внесения изменений в генеральный план учитывается существующая плотность автомобильных дорог.

При подготовке проекта генерального плана следует предусматривать единую систему транспорта и улично-дорожной сети в увязке с планировочной структурой поселения и прилегающей к нему территории, обеспечивающую удобные, быстрые и безопасные транспортные связи со всеми функциональными зонами, с другими поселениями системы расселения, объектами, расположенными вне границ населенных пунктов, объектами внешнего транспорта и автомобильными дорогами общей сети.

Затраты времени на передвижение от мест проживания до мест работы для 90% трудящихся (в один конец) не должны превышать 30 мин.

Пропускную способность сети улиц, дорог и транспортных пересечений, число мест хранения автомобилей следует определять исходя из уровня автомобилизации на расчетный срок, автомобилей на 1000 чел.: 350 легковых автомобилей, включая 3-4 такси и 2-3 ведомственных автомобиля, 25-40 грузовых автомобилей в зависимости от состава парка. Число мотоциклов и мопедов на 1000 чел. следует принимать 100-150 единиц.

Число автомобилей, прибывающих в город-центр (районный центр) из других населенных пунктов системы расселения, и транзитных определяется специальным расчетом.

Сеть улиц и дорог

Улично-дорожную сеть населенных пунктов следует проектировать в виде непрерывной системы с учетом функционального назначения улиц и дорог, интенсивности транспортного, велосипедного и пешеходного движения, архитектурно-планировочной организации территории и характера застройки. В составе улично-дорожной сети следует выделять улицы и дороги магистрального и местного значения, а также главные улицы. Категории улиц и дорог городов следует назначать в соответствии с классификацией, приведенной в таблице 7 СП 42.13330.2011 Градостроительство. Планировка и застройка городских и сельских населенных пунктов.

Глава 11. Расчетные показатели минимально допустимого уровня обеспеченности и максимально допустимого уровня территориальной доступности парковками (парковочными местами) для населения Гирьянского сельсовета

Согласно СП 42.13330.2011 Градостроительство. Планировка и застройка городских и сельских населенных пунктов, число мест хранения автомобилей следует определять исходя из уровня автомобилизации на расчетный срок: 350 легковых автомобилей на 1000 чел.

Открытые стоянки для временного хранения легковых автомобилей следует предусматривать из расчета не менее чем для 70% расчетного парка индивидуальных легковых автомобилей.

На селитебных территориях и на прилегающих к ним производственных территориях следует предусматривать гаражи и открытые стоянки для постоянного хранения не менее 90% расчетного числа индивидуальных легковых автомобилей при пешеходной доступности не более 800 м.

Таким образом, минимально допустимый уровень обеспеченности парковочными местами составит 245 мест на 1 тыс.чел. Данный норматив не распространяется на кварталы индивидуальной жилой застройки с приусадебными участками, так как на них размещаются индивидуальные гаражи и места постоянного хранения личного автотранспорта.

Раздел VIII. Объекты электроснабжения

Глава 12. Расчетные показатели минимально допустимого уровня территориальной обеспеченности и максимально допустимого уровня территориальной доступности объектов электроснабжения для населения Гирьянского сельсовета

Определение электрической нагрузки на электроисточники следует производить с учетом использования энергосберегающих технологий и экономных бытовых электроприемников:

- для промышленных предприятий - по опросным листам действующих предприятий, проектам новых, реконструируемых или аналогичных предприятий, а также по укрупненным показателям;

- для жилищно-коммунального сектора - в соответствии с РД 34.20.185-94 "Инструкция по проектированию городских электрических сетей" и СП 31-110-2003 г.

Таблица 18 - Обоснование укрупненных показателей электропотребления

Категория населенного пункта			Обоснование
	Электропотребление, кв-ч/год на 1 чел	Использование максимума электрической нагрузки, ч/год	
Поселки и сельские поселения (без кондиционеров)			СП 42.13330.2011 Градостроительство. Планировка и застройка городских и сельских поселений (приложение Н) Региональные нормативы градостроительного проектирования, утвержденными постановлением Администрации Курской области от 15.11.2011 года №577-па, таблица 43.
Не оборудованные стационарными электроплитами	950	4100	
Оборудованные электроплитами (100%)	1350	4400	

Для определения в целях градостроительного проектирования минимально допустимого уровня обеспеченности объектами, следует использовать норму минимальной обеспеченности населения (территории) соответствующим ресурсом и характеристики планируемых к размещению объектов.

Нормы электропотребления и использования максимума электрической нагрузки следует использовать в целях градостроительного проектирования в качестве укрупнённых показателей электропотребления.

Максимально допустимый уровень территориальной доступности объектов электроснабжения не нормируется.

Раздел IX. Объекты теплоснабжения

Глава 13. Расчетные показатели минимально допустимого уровня территориальной обеспеченности и максимально допустимого уровня территориальной доступности объектов теплоснабжения для населения Гирьянского сельсовета

Решения по проектированию и перспективному развитию сетей теплоснабжения следует осуществлять на основании следующих документов:

- СП 42.13330.2011 "Градостроительство. Планировка и застройка городских и сельских поселений. Актуализированная редакция СНиП 2.07.01-89*";
- СНиП 11-04-2003 "Инструкция о порядке разработки, согласования, экспертизы и утверждения градостроительной документации";
- СП 131.13330.2012 «Строительная климатология» (актуализированная версия) ;
- СанПиН 2.2.1/2.1.1.1200-03 "Санитарно-защитные зоны и санитарная классификация предприятий, сооружений и иных объектов" (новая редакция);
- СП 36.13330.2012 "Магистральные трубопроводы";
- СН 452-73 "Нормы отвода земель для магистральных трубопроводов";
- СП 60.13330.2012 "Отопление, вентиляция и кондиционирование";
- СП 124.13330.2012 "Тепловые сети";
- СП 89.13330.2012 "Котельные установки";
- СП 41-101-95 "Проектирование тепловых пунктов";
- МДК 4-05.2004 "Методика определения потребности в топливе, электроэнергии и воде при производстве и передаче тепловой энергии и теплоносителей в системе коммунального теплоснабжения".

Удельные показатели максимальной тепловой нагрузки на отопление и вентиляцию жилых домов, Вт/м²(Для зданий строительства после 2015 г.) - СП 124.13330.2012.

Удельные показатели максимальной тепловой нагрузки на отопление и вентиляцию жилых домов, Вт/м ² (Для зданий строительства после 2015 г.)*					
Этажность жилых зданий	Расчетная температура наружного воздуха для проектирования отопления, °С				
	20	25	30	35	40
1-3-этажные многоквартирные отдельно стоящие	6 4	6 7		7	8 1
2-3-этажные многоквартирные блокированные	5 1	5 5	9	4	6 7
4-6-этажные	4 2	4 5	9	5	5 9

Расчетные тепловые нагрузки определяются:

- для существующей застройки населенных пунктов и действующих промышленных предприятий – по проектам с уточнением по фактическим тепловым нагрузкам;
- для намечаемых к строительству промышленных предприятий – по укрупненным нормам развития основного (профильного) производства или проектам аналогичных производств;

- для намечаемых к застройке жилых районов – по укрупненным показателям в соответствии с СП 124.13330.2012, для зданий общественно-бытового и социального назначения в соответствии с МДК 4-05-2004 либо по проектам-аналогам.

Проектируемые отдельно стоящие котельные, в том числе с установками комбинированной выработки тепла и электроэнергии, следует размещать преимущественно в промышленных и коммунально-складских зонах в центре тепловых нагрузок.

Размеры земельных участков для отдельно стоящих котельных, размещаемых в районах жилой застройки, следует принимать по [таблице 40](#) Региональных нормативов градостроительного проектирования Курской области, утвержденных постановлением Администрации Курской области от 15.11.2011 №577-па .

Максимально допустимый уровень территориальной доступности объектов теплоснабжения не нормируется.

Раздел X. Объекты газоснабжения

Глава 14. Расчетные показатели минимально допустимого уровня территориальной обеспеченности и максимально допустимого уровня территориальной доступности объектов газоснабжения для населения Гирьянского сельсовета

Таблица 19 – Обоснование расчетных показателей минимально допустимого уровня обеспеченности объектами газоснабжения

Наименование норматива, (потребители ресурса)	Единица измерения	Величина	Обоснование
Природный газ, при наличии централизованного горячего водоснабжения	м ³ / год на 1 чел.	120	Согласно СП 124.13330.2012 СП 42-101- 2003
Природный газ, при горячем водоснабжении от газовых водонагревателей	м ³ / год на 1 чел.	294	
При отсутствии всяких видов горячего водоснабжения (в сельской местности).	м ³ / год на 1 чел.	176	

Годовые расходы газа на нужды предприятий торговли, бытового обслуживания непромышленного характера и т. п. допускается принимать в размере до 5 % суммарного расхода теплоты на жилые дома.

Годовые расходы газа на нужды промышленных и сельскохозяйственных предприятий следует определять по объектам аналогам или на основе технологических норм расхода топлива (теплоты).

Годовые и расчетные часовые расходы теплоты на нужды отопления, вентиляции и горячего водоснабжения определяют в соответствии с указаниями СП 30.13330.2012, СП 60.13330.2012 и СП 124.13330.2012.

Максимально допустимый уровень территориальной доступности объектов газоснабжения не нормируется.

Раздел XI. Объекты водоснабжения

Глава 15. Расчетные показатели минимально допустимого уровня территориальной обеспеченности и максимально допустимого уровня территориальной доступности объектов водоснабжения для населения Гирьянского сельсовета

Расчетное среднесуточное водопотребление населенных пунктов определяется как сумма расходов воды на хозяйственно-бытовые и питьевые нужды, нужды промышленных и сельскохозяйственных предприятий с учетом расходов воды на поливку.

Удельное хозяйственно-питьевое водопотребление в населенных пунктах определяется в соответствии с СП 30.13330.2010* "СНиП 2.04.01-85* Внутренний водопровод и канализация зданий", СП 42.13330.2011 Градостроительство. Планировка и застройка городских и сельских поселений.

Степень благоустройства районов жилой застройки	Удельное хозяйственно-питьевое водопотребление в населенных пунктах на одного жителя среднесуточное (за год), л/сут.
Застройка зданиями, оборудованными внутренним водопроводом и канализацией: без ванн	125–160
с ванными и местными водонагревателями	160–230
с централизованным горячим водоснабжением	230–350

Для районов застройки зданиями с водопользованием из водоразборных колонок удельное среднесуточное (за год) водопотребление на одного жителя следует принимать 30—50 л/сут.

Удельное водопотребление включает расходы воды на хозяйственно-питьевые и бытовые нужды в общественных зданиях (по классификации, принятой в СП 44.13330), за исключением расходов воды для домов отдыха, санаторно-туристских комплексов и пионерских лагерей, которые должны приниматься согласно СП 30.13330 и технологическим данным.

Количество воды на нужды промышленности, обеспечивающей население продуктами, и неучтенные расходы при соответствующем обосновании допускается принимать дополнительно в размере 10-20% суммарного расхода на хозяйственно-питьевые нужды населенного пункта.

Для районов (микрорайонов), застроенных зданиями с централизованным горячим водоснабжением, следует принимать непосредственный отбор горячей воды из тепловой сети в среднем за сутки 40% общего расхода воды на хозяйственно-питьевые нужды и в час максимального водозабора - 55% этого расхода. При смешанной застройке следует исходить из численности населения, проживающего в указанных зданиях.

Максимально допустимый уровень территориальной доступности объектов водоснабжения не нормируется.

Раздел XII. Объекты водоотведения

Глава 16. Расчетные показатели минимально допустимого уровня территориальной обеспеченности и максимально допустимого уровня территориальной доступности объектов водоотведения для населения Гирьянского сельсовета

Проектирование систем канализации населенных пунктов следует производить в соответствии с требованиями Водного кодекса Российской Федерации, СП 30.13330.2012, СП 32.13330.2012, СП 42.13330.2011, СанПиН 2.1.5.980-00.

СП 30.13330.2010* "СНиП 2.04.01-85* Внутренний водопровод и канализация зданий"

СП 32.13330.2012 Канализация. Наружные сети и сооружения.

СП 42.13330.2011 Градостроительство. Планировка и застройка городских и сельских поселений.

СанПиН 2.1.5.980-00 Гигиенические требования к охране поверхностных вод

СанПиН 2.2.1/2.1.1.1200-03 "Санитарно-защитные зоны и санитарная классификация предприятий, сооружений и иных объектов"

При проектировании стока поверхностных вод следует руководствоваться требованиями СП 32.13330.2012, СП 42.13330.2011, СанПиН 2.1.5.980-00.

Мощность объектов водоотведения определяется расчетным водопотреблением участков застройки с учетом особенностей рельефа.

При наличии канализационных стоков должны быть предусмотрены очистные сооружения.

Проекты канализации объектов разрабатываются одновременно с проектами водоснабжения с обязательным анализом баланса водопотребления и отведения сточных вод. При этом необходимо рассматривать возможность использования очищенных сточных и дождевых вод для производственного водоснабжения и орошения.

Максимально допустимый уровень территориальной доступности объектов водоотведения не нормируется.

Раздел XIII. Объекты, предназначенные для утилизации и переработки бытовых и промышленных отходов

Глава 17. Расчетные показатели минимально допустимого уровня обеспеченности и максимально допустимого уровня территориальной доступности объектов, предназначенных для утилизации и переработки бытовых и промышленных отходов

Нормативные требования к размещению полигонов твердых бытовых отходов (ТБО) установлены в соответствии с требованиями Федерального закона от 24.06.1998 № 89-ФЗ «Об отходах производства и потребления», СанПиН 2.1.7.1322-03 «Почва. Очистка населенных мест, отходы производства и потребления, санитарная охрана почвы. Гигиенические требования к размещению и обезвреживанию отходов производства и потребления», СП 2.1.7.1038-01 «Гигиенические требования к устройству и содержанию полигонов для твердых бытовых отходов», «Инструкции по проектированию, эксплуатации и рекультивации полигонов для твердых бытовых отходов», утвержденной Минстроем России от 02.11.1996.

Нормы накопления твердых бытовых отходов приведены в соответствии с СП 14.13330.2011 Градостроительство. Планировка и застройка городских и сельских населенных пунктов.

Конкретные нормы накопления твердых **БЫТОВЫХ** отходов по жилищному фонду, объектам социальной и производственной деятельности необходимо применять в соответствии с Региональными нормативами градостроительного проектирования, утвержденными Постановлением Администрации Курской области от 15.11.2011 № 577-па.

Бытовые отходы	Количество бытовых отходов, чел./год*		Обоснование
	кг	л	
Твердые:			СП 42.13330.2011 "Градостроительство. Планировка и застройка городских и сельских поселений. Актуализированная редакция СНиП 2.07.01-89*" (приложение М)
от жилых зданий, оборудованных водопроводом, канализацией, центральным отоплением и газом	190-225	900-1000	
от прочих жилых зданий	300-450	1100-1500	
Общее количество по городу с учетом общественных зданий	280-300	1400-1500	
Жидкие из выгребов (при отсутствии канализации)	-	2000-3500	
Смет с 1 м ² твердых покрытий улиц, площадей и парков	5-15	8-20	

Таблица 21. - Размеры земельных участков предприятий и сооружений по обезвреживанию, транспортировке и переработке бытовых отходов

Предприятия и сооружения	Площади земельных участков на 1000 т бытовых отходов, га
Мусороперерабатывающие и мусоросжигательные предприятия мощностью, тыс. т в год:	
до 100	0,05
св. 100	0,05
Склады компоста	0,04
Полигоны*	0,02-0,05
Поля компостирования	0,5-1
Мусороперегрузочные станции	0,04
Сливные станции	0,02
Поля складирования и захоронения обезвреженных осадков (по сухому веществу)	0,3

* - наименьшие размеры площадей полигонов относятся к сооружениям, размещаемым на песчаных грунтах.

Услуги по вывозу твердых и жидких бытовых отходов должны оказываться в следующие сроки:

- не реже одного раза в три дня - при температуре воздуха до 14 °С;
- ежедневно - при температуре воздуха выше 14 °С;
- по мере накопления - нечистоты и помой неканализованных домовладений, крупногабаритные бытовые отходы.

Максимально допустимый уровень территориальной доступности объектов, предназначенных для утилизации и переработки бытовых и промышленных отходов, не нормируется.

Раздел XIV. Объекты, включая земельные участки, предназначенные для организации ритуальных услуг и содержания мест захоронения

Глава 18. Расчетные показатели минимально допустимого уровня обеспеченности и максимально допустимого уровня территориальной доступности объектов, предназначенных для организации ритуальных услуг и мест захоронения

Нормативные требования к размещению кладбищ и показатели минимально допустимого уровня обеспеченности земельными участками, предназначенными для организации ритуальных услуг и содержания мест захоронения, устанавливаются в соответствии с СанПиН 2.1.2882-11 «Гигиенические требования к размещению, устройству и содержанию кладбищ, зданий и сооружений похоронного назначения», СП 42.13330.2011 "Градостроительство. Планировка и застройка городских и сельских поселений. Актуализированная редакция СНиП 2.07.01-89*".

Таблица 22. - Обоснование обеспеченности объектами, включая земельные участки, предназначенными для организации ритуальных услуг и содержания мест захоронения

Наименование объекта	Минимально допустимый уровень обеспеченности		Обоснование
	Единица измерения	Величина	
Кладбища традиционного захоронения	га на 1 тыс. чел.	0,24*	СП 42.13330.2011 "Градостроительство. Планировка и застройка городских и сельских поселений. Актуализированная редакция СНиП 2.07.01-89*" (приложение Ж)
Кладбища урновых захоронений после кремации	га на 1 тыс. чел.	0,02	
Бюро похоронного обслуживания	объект на поселение	1	

*- также учитывается перспективный рост численности населения, коэффициент смертности, наличие действующих объектов похоронного обслуживания, норма земельного участка на одно захоронение.

Места захоронения эпизодически посещаются населением в целях почтения памяти, благоустройства участков и т.д., таким образом, их территориальная доступность не должна превышать 2 часа с использованием транспорта.

Раздел XV. Зоны рекреационного назначения

В состав зон рекреационного назначения могут включаться зоны в границах территорий, занятых городскими лесами, скверами, парками, садами, прудами, озерами, водохранилищами, пляжами, а также в границах иных территорий, используемых и предназначенных для отдыха, туризма, занятий физической культурой и спортом.

Глава 19. Расчетные показатели минимально допустимого уровня обеспеченности и максимально допустимый уровень территориальной доступности мест массового отдыха населения

Нормативные требования к размещению и параметрам зонам размещения мест массового отдыха населения приведены в соответствии с СП 42.13330.2011 (Актуализированная редакция СНиП 2.07.01-89* «Градостроительство. Планировка и застройка городских и сельских поселений», пп. 9.6, 9.25).

Таблица 23. - Обоснование обеспеченности и территориальной доступности мест массового отдыха населения

№ п/п	Наименование объекта	Минимально допустимый уровень обеспеченности		Максимально допустимый уровень территориальной доступности	
		Единица измерения	Величина	Единица измерения	Величина
1.	Объекты массового кратковременного отдыха	м ² на 1 посетителя	500 - 1000	мин	60
2.	Речные и озерные пляжи	м ² на 1 посетителя	8 (в зонах отдыха)	мин	60

Глава 20. Расчетные показатели минимально допустимого уровня обеспеченности и максимально допустимый уровень территориальной доступности озелененными территориями общего пользования

Нормативные требования к размещению и параметрам озелененных территорий общего пользования приведены в соответствии с СП 42.13330.2011 (Актуализированная редакция СНиП 2.07.01-89* «Градостроительство. Планировка и застройка городских и сельских поселений», пп. 9.13 – 9.15, 9.19), Правилами содержания и благоустройства территории _____ муниципального образования, утвержденными решением _____ муниципального образования от _____.

Таблица 24. - Обоснование расчетных показателей обеспеченности и территориальной доступности озелененных территорий общего пользования

№ п/п	Наименование объекта	Минимально допустимый уровень обеспеченности		Максимально допустимый уровень территориальной доступности	
		Единица измерения	Величина	Единица измерения	Величина
1.	Озелененные территории общего пользования (парки, скверы, бульвары)	м ² /чел.	8-10 (для малых городов), 12 (для сельских поселений)	мин	15 (для парков районного значения)

Глава 21. Расчетные показатели минимально допустимого уровня обеспеченности и максимально допустимого уровня территориальной доступности городских лесов

Режим использования городских лесов, лесопарков и зеленых зон установлен в соответствии с требованиями Лесного Кодекса РФ.

Нормативные требования к размещению и площади городских лесов, лесопарков и зеленых зон установлены в соответствии с СП 42.13330.2011 (Актуализированная редакция СНиП 2.07.01-89* «Градостроительство. Планировка и застройка городских и сельских поселений»), Постановления Правительства РФ от 14 декабря 2009 года №1007 «Об утверждении Положения об определении функциональных зон в лесопарковых зонах, площади и границ лесопарковых зон, зеленых зон».

Городские леса, зеленые зоны (включая лесопарковые зоны) относятся к защитным лесам. В защитных лесах запрещается осуществление деятельности, несовместимой с их целевым назначением и полезными функциями.

Изменение границ лесопарковых зон, зеленых зон и городских лесов, которое может привести к уменьшению их площади, не допускается.

Минимально допустимый уровень обеспеченности городскими лесами и максимально допустимый уровень их территориальной доступности не нормируется.

Приложение №11
Утверждены решением
Представительного Собрания
Беловского района Курской области
от 17 ноября 2017 г. № III-31/5

**МЕСТНЫЕ НОРМАТИВЫ ГРАДОСТРОИТЕЛЬНОГО
ПРОЕКТИРОВАНИЯ МО «ДОЛГОБУДСКИЙ СЕЛЬСОВЕТ»
БЕЛОВСКОГО РАЙОНА КУРСКОЙ ОБЛАСТИ**

НОРМАТИВЫ ГРАДОСТРОИТЕЛЬНОГО ПРОЕКТИРОВАНИЯ

**Основная часть.
Правила и область применения.**

2017

Содержание

Обозначение	Наименование	Примечание
17-15-МНГП-ОЧ.С	Содержание	2
17-15-МНГП-ОЧ.СП	Состав документации	3
17-15-МНГП-ОЧ.ТМ	Нормативно-правовая база	5
	Цели и задачи	8
	Расположение и природно-климатические условия	10
	Раздел I. Объекты муниципального жилищного фонда поселения муниципального района	13
	Раздел II. Объекты здравоохранения	14
	Раздел III. Объекты физической культуры и спорта	15
	Раздел IV. Объекты культуры и искусства	16
	Раздел V. Объекты образования	17
	Раздел VI. Объекты услуг общественного питания, торговли, бытового обслуживания и иных услуг для населения	19
	Раздел VII. Объекты автомобильного транспорта	20
	Раздел VIII. Объекты электроснабжения	22
	Раздел IX. Объекты теплоснабжения	23
	Раздел X. Объекты газоснабжения	24
	Раздел XI. Объекты водоснабжения	25
	Раздел XII. Объекты водоотведения	26
	Раздел XIII. Объекты, предназначенные для утилизации и переработки бытовых и промышленных отходов	26
Раздел XIV. Объекты, включая земельные участки, предназначенные для организации ритуальных услуг и содержания мест захоронения	28	
Раздел XV. Объекты рекреационного назначения	28	

Состав документации

Номер тома	Обозначение	Наименование	Примечание
1	17-15-МНГП-ОЧ	Основная часть проекта. Правила и область применения	книга, 2 экз.

2	17-15-МНГП-ОМ	Материалы по обоснованию расчетных показателей, содержащихся в основной части нормативов градостроительного проектирования	книга, 2 экз.
		Материалы проекта, передаваемые заказчику на электронных носителях	
	17-15-МНГП	CD – диск - в виде файлов в формате Acrobat Reader; - текстовые и табличные материалы в виде файлов в соответствующих форматах MS Office	2 диска

Проект выполнен в соответствии с действующими нормами, правилами и стандартами

Нормативно-правовая база

Федеральные законы

- ✓ Градостроительный кодекс Российской Федерации от 29 декабря 2004 года № 190-ФЗ;
- ✓ Земельный кодекс Российской Федерации от 25 октября 2001 года № 136-ФЗ;
- ✓ Жилищный кодекс Российской Федерации от 29 декабря 2004 года № 188-ФЗ;
- ✓ Водный кодекс Российской Федерации от 3 июня 2006 года № 74-ФЗ;
- ✓ Лесной кодекс Российской Федерации от 4 декабря 2006 года № 200-ФЗ;
- ✓ Федеральный закон от 14 марта 1995 года № 33-ФЗ «Об особо охраняемых природных территориях»;
- ✓ Федеральный закон от 12 января 1996 года № 8-ФЗ «О погребении и похоронном деле»;
- ✓ Федеральный закон от 24 июня 1998 года № 89-ФЗ «Об отходах производства и потребления»;
- ✓ Федеральный закон от 30 марта 1999 года № 52-ФЗ «О санитарно-эпидемиологическом благополучии населения»;
- ✓ Федеральный закон от 4 мая 1999 года № 96-ФЗ «Об охране атмосферного воздуха»;
- ✓ Федеральный закон от 10 января 2002 года № 7-ФЗ «Об охране окружающей среды»;
- ✓ Федеральный закон от 25 июня 2002 года № 73-ФЗ «Об объектах культурного наследия (памятниках истории и культуры) народов Российской Федерации»;

- ✓ Федеральный закон от 27 декабря 2002 года № 184-ФЗ «О техническом регулировании»;
- ✓ Федеральный закон от 6 октября 2003 года № 131-ФЗ «Об общих принципах организации местного самоуправления в Российской Федерации»;
- ✓ Федеральный закон от 8 ноября 2007 года № 257-ФЗ «Об автомобильных дорогах и о дорожной деятельности в Российской Федерации и о внесении изменений в отдельные законодательные акты Российской Федерации»;
- ✓ Федеральный закон от 4 декабря 2007 № 329 «О физической культуре и спорте»;
- ✓ Федеральный закон от 27 июля 2010 года № 190-ФЗ «О теплоснабжении»;
- ✓ Федеральный закон от 7 декабря 2011 года № 416-ФЗ «О водоснабжении и водоотведении».

Иные нормативные акты Российской Федерации

- ✓ Постановление Правительства Российской Федерации от 20 июня 2006 года № 384 «Об утверждении Правил определения границ зон охраняемых объектов и согласования градостроительных регламентов для таких зон»;
- ✓ Постановление Правительства Российской Федерации от 26 апреля 2008 года № 315 «Об утверждении Положения о зонах охраны объектов культурного наследия (памятников истории и культуры) народов Российской Федерации»;
- ✓ Постановление Правительства Российской Федерации от 14 декабря 2009 года № 1007 (ред. от 01.11.2012) «Об утверждении Положения об определении функциональных зон в лесопарковых зонах, площади и границ лесопарковых зон, зеленых зон»;
- ✓ Распоряжение Правительства Российской Федерации от 3 июля 1996 года № 1063-р «О социальных нормативах и нормах»;
- ✓ Распоряжение Правительства Российской Федерации от 19 октября 1999 года №1683-р «О методике определения нормативной потребности субъектов Российской Федерации в объектах социальной инфраструктуры»;
- ✓ Распоряжение Правительства Российской Федерации от 21 июня 2010 года № 1047-р «О перечне национальных стандартов и сводов правил (частей таких стандартов и сводов правил), в результате применения которых на обязательной основе обеспечивается соблюдение требований Федерального закона «Технический регламент о безопасности зданий и сооружений»;

✓ Приказ Федерального агентства по техническому регулированию и метрологии от 1 июня 2010 года № 2079 «Об утверждении Перечня документов в области стандартизации, в результате применения которых на добровольной основе обеспечивается соблюдение требований Федерального закона от 30 декабря 2009 года № 384-ФЗ «Технический регламент о безопасности зданий и сооружений».

Законодательные и нормативные акты Курской области

- ✓ Закон Курской области от 01.12.2004 №60-ЗКО «О границах муниципальных образований Курской области»
- ✓ Закон Курской области от 31.10.2006 № 76-ЗКО «О градостроительной деятельности в Курской области»;
- ✓ Закон Курской области от 22 ноября 2007 года № 118-ЗКО «Об особо охраняемых природных территориях Курской области».

Строительные нормы и правила (СНиП). Свод правил по проектированию и строительству (СП)

Свод правил СП 42.13330.2011 «СНиП 2.07.01-89*. Градостроительство. Планировка и застройка городских и сельских поселений». Актуализированная редакция СНиП 2.07.01-89*», утвержденный приказом Министерства регионального развития Российской Федерации от 28 декабря 2010 г. №820;

Методические рекомендации по развитию сети образовательных организаций и обеспеченности населения услугами таких организаций, включающие требования по размещению организаций сферы образования, в том числе в сельской местности, исходя из норм действующего законодательства Российской Федерации, с учетом возрастного состава и плотности населения, транспортной инфраструктуры и других факторов, влияющих на доступность и обеспеченность населения услугами сферы образования, утвержденными заместителем Министра образования и науки Российской Федерации А.А.Климовым 4 мая 2016 г. №АК-15/02вн;

Методические рекомендации по развитию сети медицинских организаций государственной системы здравоохранения и муниципальной системы здравоохранения, утвержденные приказом Министерства здравоохранения Российской Федерации от 8 июня 2016 года № 358;

Методические рекомендации по развитию сети организаций сферы физической культуры и спорта и обеспеченности населения услугами таких организаций, утвержденные Приказом Министерства спорта Российской Федерации от 25 мая 2016 г. №586.

Правила создания, охраны и содержания зеленых насаждений в городах Российской Федерации, утвержденные Приказом Госстроя России от 15.12.1999 N 153. МДС 13-5.2000.

СанПиН 42-128-4690-88. Санитарные правила содержания территорий населенных мест.

СанПиН 2.1.2882-11. Гигиенические требования к размещению, устройству и содержанию кладбищ, зданий и сооружений похоронного назначения.

СП 2.1.7.1038-01. Гигиенические требования к устройству и содержанию полигонов для твердых бытовых отходов.

СП 131.13330.2012 Строительная климатология. Актуализированная редакция СНиП 23-01-99*.

Цели и задачи Местных нормативов градостроительного проектирования (МНГП)

Местные нормативы градостроительного проектирования Долгобудского сельсовета Беловского района Курской области разрабатываются в целях обеспечения благоприятных условий жизнедеятельности человека, путем установления совокупности расчетных показателей минимально допустимого уровня обеспеченности объектами местного значения, относящимися к областям, предусмотренным частью 4 статьи 29.2. Градостроительного кодекса Российской Федерации №190-ФЗ от 29.12.2014г. и статьей 16 Закона Курской области от 31.10.2006 № 76-ЗКО «О градостроительной деятельности в Курской области», населения Долгобудского сельсовета и расчетные показатели максимально допустимого уровня территориальной доступности таких объектов для населения Долгобудского сельсовета.

Согласно части 4 статьи 29 Градостроительного Кодекса РФ, нормативы градостроительного проектирования поселения, городского округа устанавливают совокупность расчетных показателей минимально допустимого уровня обеспеченности объектами местного значения поселения, городского округа, относящимися к областям, указанным в пункте 1 части 5 статьи 23 Градостроительного Кодекса РФ, объектами благоустройства территории, иными объектами местного значения поселения, городского округа и расчетных показателей максимально допустимого уровня территориальной доступности таких объектов для населения поселения, городского округа.

Нормируемыми объектами местного значения являются объекты местного значения поселения, городского округа, относящиеся к следующим областям:

- а) электро-, тепло-, газо- и водоснабжение населения, водоотведение;
- б) автомобильные дороги местного значения;
- в) физическая культура и массовый спорт, образование, здравоохранение, утилизация и переработка бытовых и промышленных отходов (с 01.01.2016 – обработка, утилизация, обезвреживание, размещение твердых коммунальных отходов) в случае подготовки генерального плана городского округа;
- г) иные области в связи с решением вопросов местного значения поселения, городского округа.

Законом Курской области от 31.10.2006 №76-ЗКО «О градостроительной деятельности в Курской области» статья 16 установлены объекты местного значения для поселения.

К объектам местного значения, подлежащим отображению на схеме территориального планирования муниципального района, генеральном плане поселения, генеральном плане городского округа, относятся:

- 1) объекты, находящиеся в собственности муниципального образования;
- 2) объекты водоотведения, электро-, тепло-, газо-, водоснабжения населения муниципального образования;

3) автомобильные дороги и сооружения на них в границах муниципального образования;

4) объекты капитального строительства, реконструкция, капитальный ремонт которых будет предусмотрен за счет или с участием средств местного бюджета или строительство которых необходимо для осуществления полномочий по вопросам местного значения, определенных федеральным законодательством.

Федеральным законом "Об общих принципах организации местного самоуправления в Российской Федерации" от 06.10.2003г. №131-ФЗ установлены вопросы местного значения городского, сельского поселения.

В данном проекте Местных нормативов градостроительного проектирования Долгобудского сельсовета определены расчетные показатели минимально допустимого уровня обеспеченности и максимально допустимого уровня территориальной доступности объектов местного значения, соответствующих законодательству и требованиям технических регламентов.

Основными задачами проекта МНГП являются:

1) проведение комплексного анализа территории муниципального образования;

2) расчет с учетом проведенного анализа:

- показателей минимально допустимого уровня обеспеченности населения муниципального образования объектами местного значения,

- показателей территориальной доступности таких объектов для населения муниципального образования;

3) установление правил и области применения расчетных показателей, содержащихся в основной части местных нормативов градостроительного проектирования, в целях создания нормативных показателей градостроительного проектирования для подготовки документов территориального планирования, градостроительного зонирования и документации по планировке территорий.

Расположение и природно-климатические условия Долгобудского сельсовета Беловского района Курской области

Расположение в системе расселения и административно-территориальное устройство

Муниципальное образование МО Долгобудский сельсовет находится в Российской Федерации, Курской области, в Беловском районе.

Курская область – входит в состав Центрального федерального округа.

Курская область граничит на северо-западе с Брянской, на севере – с Орловской, на северо-востоке – с Липецкой, на востоке – с Воронежской, на юге – с Белгородской областями; с юго-западной и западной стороны к ней примыкает Сумская область Украины.

Территория области занимает 29,8 тыс. км². Численность населения по данным Федеральной службы государственной статистики на 1 января 2015 года составляет 1 117 378 чел.

Административный центр – город Курск.

Административное деление области включает 540 муниципальных образований в том числе: 5 городских округов, 28 муниципальных районов, 27 городских поселений, 355 сельских поселений.

Беловский район граничит с Суджанским, Большесолдатским, Обоянским районами Курской области, а также с Белгородской областью и Сумской областью Украины. Площадь Беловского района: 950 км².

Административный центр Беловского района – слобода Белая.

МО Долгобудский сельсовет – муниципальное образование в составе Беловского района Курской области Российской Федерации.

Административным центром района является село Долгие Буды.

Население Беловского района Курской области, по официальным данным Федеральной службы государственной статистики, по состоянию на начало 2014 года, составляло 16288 человек.

В состав муниципального образования «Беловский муниципальный район» 14 сельских поселений.

29. Беличанский сельсовет – административный центр село Белица, 3 населенных пункта.
30. Беловский сельсовет – административный центр слобода Белая, 6 населенных пункта.
31. Бобравский сельсовет – административный центр село Бобрава, 4 населенных пункта.
32. Вишневский сельсовет – административный центр село Вишнево, 3 населенных пункта.
33. Гирьянский сельсовет – административный центр деревня Гирья, 4 населенных пункта.
34. Долгобудский сельсовет – административный центр село Долгие Буды, 4 населенных пункта.
35. Ильковский сельсовет – административный центр село Илек, 6 населенных пункта.
36. Коммунарковский сельсовет – административный центр посёлок Коммунар, 4 населенных пункта.
37. Кондратовский сельсовет – административный центр село Озерки, 6 населенных пункта.
38. Корочанский сельсовет – административный центр деревня Корочка, 3 населенных пункта.
39. Малосолдатский сельсовет – административный центр село Малое Солдатское, 2 населенных пункта.
40. Пенский сельсовет – административный центр село Пены, 2 населенных пункта.

41. Песчанский сельсовет – административный центр село Песчаное, 1 населенных пункта.

42. Щеголянский сельсовет – административный центр село Щеголек, 3 населенных пункта.

Всего 51 населённых пунктов.

Общая площадь территории МО Долгобудский сельсовет по данным обмера опорного плана – 6155 га, административный центр – село Долгие Буды.

МО Долгобудский сельсовет граничит с с. Большесолдатским район Курской области на севере, северо-востоке, с Обоянским района Курской области на востоке, с МО Бобравский сельсовет Беловского рай-она Курской области на юго-востоке, с МО Корочанский сельсовет Беловского района Курской области на юге, юго-западе, с МО Коммунарковский сельсовет Беловского районом Курской области на западе.

Таблица 1.1

Протяженность границы Долгобудский сельсовет Беловского района Курской области (по результатам обмера опорного плана)

<i>Стороны света</i>	<i>По смежеству</i>	<i>Протяженность, км</i>
<i>на севере, северо-востоке</i>	с Большесолдатским район Курской области	6,6
<i>на востоке</i>	с Обоянский района Курской области	16,5
<i>на юго-востоке</i>	с МО Бобравский сельсовет Беловского района Курской области	2,4
<i>на юге, юго-западе</i>	с МО Корочанский сельсовет Беловского района Курской области	10
<i>на западе</i>	с МО Коммунарковский сельсовет Беловского районом Курской области	11,2
<i>Всего</i>	-	46,7

Таблица 1 – Сведения о населенных пунктах муниципального образования «Долгобудский сельсовет»

№ п/п	Населенный пункт	Население на 01.01.2017 г.	Расстояние до Центра МО, км.
1	с. Долгие Буды	794	-
2	с. Кривицкие Буды	316	7
3	д. Новоселовка	14	2
4	х. Чернецкий	17	5
	Всего по поселению	1141	

Природно-климатические условия

2.1 Климат

Климат МО Долгобудский сельсовет Беловского района умеренно-континентальный с продолжительным безморозным периодом, достаточным годовым количеством осадков и тепла для возделывания всех районированных сельхозкультур.

Район расположен в южной агроклиматической зоне Курской области. По условиям тепло – обеспеченности он относится к умеренному поясу.

По схематической карте климатического районирования для строительства территории России МО Долгобудский сельсовет Беловского района Курской области приурочен к району II, подрайону II В.

Господствующая роза ветров: летом – «северо-запад», зимой – «юго-запад».

Зимой снежный покров достигает 15-40 см, промерзание грунта 30-60 см, средняя температура днем -5°C , -9°C , ночью до -12°C , морозы до -23°C , -24°C , абсолютный минимум до -37°C .

Летом характерны кратковременные ливни, иногда с градом и шквалистым ветром, среднегодовое количество осадков – 547 мм, максимальное в июле – 72 мм. Средняя температура днем $+19^{\circ}\text{C}$, $+24^{\circ}\text{C}$, ночью до $+14^{\circ}\text{C}$, $+16^{\circ}\text{C}$, абсолютный максимум $+40^{\circ}\text{C}$.

Самые ветреные месяцы со средней скоростью ветра более 4,0 м/с – это период с ноября по март включительно. Наименьшие скорости ветра отмечаются в августе. Максимальные скорости ветра в зимний период фиксируются при ветрах южных и юго-западных направлений (19 м/сек), в летний период – при ветрах северо-западного и западного направления (18 м/сек).

Испарение с поверхности суши за год составляет 345-355 мм и в апреле-мае не компенсируется осадками. Минимальная абсолютная влажность отмечается в январе, максимальная – в июне.

Преобладающими направлениями ветров в зимний период являются юго-западные, весной – восток – юго-восточные, летом – западные и северо-западные.

Максимальная среднемесячная скорость ветра в январе составляет 5,7 м/с, минимальная – в июле – 3,2 м/с. В зимнее время при больших скоростях ветра происходит сдувание снега с открытых пространств. Предупредительной мерой является снегозадержание на этих участках. Весной из-за недостаточного увлажнения почвы наблюдаются суховеи и очень редко пыльные бури.

2.2 Геологическое строение

Территория Беловского района расположена на Среднерусской возвышенности, в центрально-черноземной лесостепной зоне, в пределах Воронежского кристаллического массива, сложенного метаморфическими и изверженными породами архея и протерозоя. В геологическом строении покрывающей массива осадочной толщи принимают участие породы девонской, каменноугольной, юрской, меловой, палеогеновой, неогеновой и четвертичной систем. Подземные воды приурочены ко всем этим образованиям.

Территория Беловского района не является сейсмоактивной.

Геологическое строение МО Долгобудский сельсовета в пределах активной зоны (до базиса эрозии) характеризуется четвертичными отложениями, залегающими на коренных породах палеогена, неогена, верхнего и нижнего мела, девона и карбона. Кристаллический фундамент залегает на глубине 300-370 м.

По условиям поверхностного строительства на территории Долгобудский сельсовета выделены три инженерно-геологических комплекса, объединяющих

поверхностные внеледниковые отложения и являющихся средой развития преимущественно эрозионных процессов, суффозии, просадок.

Аллювиальный четвертичное современный комплекс объединяет породы, слагающие речные и овражно-балочные поймы. Представлен переслаивающимися песчаными и глинистыми породами с линзами гравийного материала. Мощность комплекса находится в пределах 1-20 м. С данным комплексом связаны процессы заболачивания и боковой речной эрозии.

Аллювиальный средне-верхнечетвертичный инженерно-геологический комплекс объединяет породы, слагающие надпойменные террасы. Представлен комплекс переслаивающимися песчаными и глинистыми породами с прослоями гравия. Глинистые отложения представлены преимущественно пылеватыми суглинками, реже супесями и глинами, обычно в пластичной консистенции. К данному комплексу приурочены процессы боковой речной эрозии, заболачивания, просадочные явления на вторых надпойменных террасах.

Комплекс нерасчлененных покровных отложений распространен сплошным чехлом на водораздельных пространствах, склонах долин водотоков и местами на высоких надпойменных террасах. Комплекс представлен преимущественно пылеватыми и лессовидными суглинками, реже глинами, супесями и лёссами. Мощность комплекса от 1 до 30 м в среднем составляя 5-10 м. При замачивании породы комплекса склонны к просадкам, легко подвергаются размыву с образованием оврагов, суффозионных провалов, просадочных воронок.

Породы коренной основы, подверженные воздействию ЭГП, на территории сельсовета объединены в два инженерно-геологических комплекса. Генетические типы проявленных здесь процессов – линейная эрозия, карстово-суффозионные процессы.

Турон-маастрихтский инженерно-геологический комплекс. Залегает на глубине 10-15 м. Литологические разности комплекса представлены мелом, мергелем и песком. Мощность комплекса составляет 30-45 м. Характерной особенностью описываемого комплекса является наличие в нем верхней и нижней трещиноватых зон. В пределах этих зон мело мергельные отложения часто подвержены проявлению карстово-суффозионных процессов. Карсто-суффозионные воронки чаще приурочены к коренным склонам долин и нередко заполнены песчаным материалом.

Наиболее возвышенные участки надпойменных террас сложены породами палеогенового инженерно-геологического комплекса. В верхней и нижней части разреза комплекс представлен, в основном, песками с прослоями песчаников и глин. В средней части обычно преобладают глины с прослоями мергелей. Мощность комплекса изменяется от 2-3 м до 40 м. С породами комплекса связано появление мелких оползневых подвижек и интенсивное развитие эрозионных процессов, выражающихся в образовании густой овражно-балочной сети.

Комплексы являются средой развития преимущественно эрозионных процессов, суффозии, просадок, плоскостного смыва.

2.3 Рельеф

Рельеф предоставляет собой волнистую равнину, пересеченную по всем направлениям многочисленными глубокими оврагами. Леса на территории села отсутствуют.

Северная часть представлена волнистой и увалистой возвышенной равниной, значительно расчлененной овражно-балочной сетью. Абсолютные отметки поверхности здесь достигают 200-230 м, овраги глубокие, короткие. Коэффициент поверхностного

расчленения здесь 1,1 – 1,5 км/км². Глубина вреза эрозионной сети достигает 60-100 м. Склоны оврагов крутые, эродированные, уклоны до 10-20°. Фоновые уклоны поверхности 1-7°. Плотность оврагов колеблется от 3 до 5 шт/км².

Южная часть района имеет пониженный и вы-положенный рельеф. Доминирующим элементом рельефа здесь являются пологие (1-3°) и покатые (3-6°) склоны водоразделов, слабо расчлененные неглубокими балками, с пологими склонами. Горизонтальное расчленение поверхности незначительное (Кр – до 1 км/км²). Фоновые уклоны 1-3°. Глубина расчленения рельефа до 50 м. Абсолютные отметки – 170-200 м. Большие площади в центральной части заняты долинами крупных рек Псел, а также их притоками Илек, Бобрава, Пена.

Долины имеют террасированные склоны и широкие поймы от 300 – 500 до 1000 м. Надпойменные террасы широкие, плоские, слабо наклоненные к пойме, с уклонами не более 2-3°, с развитыми на поверхности посадочными блюдцами диаметром 20-50 м глубиной 0,5 -1 м.

2.4 Почвенный покров и растительность

Почвенный покров МО Долгобудский сельсовет Беловского района представлен комплексом черноземов и серых лесных почв. Значительно меньшую площадь занимают остальные разновидности – пойменные: луговые, супесчаные, песчаные, овражно-балочные.

Преобладающие почвы на территории МО Долгобудский сельсовет представлены черноземными и серыми лесными почвами. Вдоль рек распространены луговые почвы. По механическому составу наибольшее распространение получили глинистые почвы и тяжелосуглинистые, в меньшей степени представлены легкосуглинистые и супесчаные. Содержание гумуса в почве колеблется от 4 до 7%.

По долинам рек почвенный покров более мозаичен и представлен различными сочетаниями дерновых, луговых, частично болотных, почв пойм и дерново-подзолистых почв надпойменных террас и склонов речных долин.

По естественной производительности (в условной 100 бальной системе) на большей части, территории района преобладают земли наиболее плодородные с производительностью 80-100 баллов. Наиболее ценны серые лесные почвы, которые значительно освоены и распаханы. Отсутствие лесных массивов, легкий механический состав, положение в рельефе придолинных склонах обуславливают развитие эрозионных процессов, овраго-образование. Для повышения плодородия этих почв необходимо проведение комплекса противоэрозионных мероприятий, снегозадержание, посадка лесополос.

Дерново-слабоподзолистые почвы высоких выположенных вершин водоразделов по естественной производительности несколько ниже (60-80 баллов) однако условия их обработки лучше. Смыв почв значительно ниже. Эрозионные процессы менее развиты. Для поддержания плодородия этих почв необходимо проведение простейших агрохимических противоэрозионных мероприятий.

В долинных комплексах наиболее плодородны пойменные дерновые и луговые почвы (до 100 баллов), но небольшая мощность почвенного профиля обуславливает

весьма осторожное их использование, особенно для пропашных культур. Они могут служить базой для возделывания кормовых травосмесей.

По лесорастительным условиям территория района относится к подзоне широколиственных лесов. Типичные леса дубовые и дубово-ясеневые сохранились отдельными пятнами. Повсеместно они заменены вторичными берёзово-осиновыми древостоями с примесью широколиственных и хвойных пород, границы их изрезаны сельскохозяйственными угодьями, по многочисленным опушкам богатый травяной покров. Леса в основном сухие, с высокой степенью санитарно-гигиенической ценности, сохранились чистые сосновые боры, это сухие, светлые высокоствольные леса с высокими санитарно-гигиеническими условиями исключительно благоприятные для организации отдыха и лечения.

Для вторичных берёзовых и осиновых лесов в северной части характерна примесь сосны и дуба, в подлеске, как правило, лещина, местами можжевельник, в травяном покрове преобладает осока волосистая. Коренные леса дубово-осиновые, сосновые и дубовые представлены здесь небольшими массивами.

В южной половине района широколиственных лесов из дуба и клена в виде мелких массивов встречается больше, на юге они разбросаны пятнами среди преобладающих здесь сельскохозяйственных угодий. Это, в основном, дубовые леса с примесью липы, клена, тополя. Для березняков и осинников в южной половине характерна примесь широколиственных пород, густой и богатый травяной покров. Площадь лесов составляет 174,5 га, лесистость территории составляет 1,1%.

Луговые формации развиты по поймам рек и по лесным опушкам, где господствуют злаково-разнотравные сообщества с ценными кормовыми травами, овсяницей, тимофеевкой, клевером, люцерной.

2.5 Гидрография и гидрогеология

Гидрография Беловского района не имеет сложной системы. Основные реки относятся к бассейну реки Днепра и имеют протяженность по территории района: Псел, Илек, Бобрава, Корочка, Белица, Пена, Стригосла.

Главной водной артерией Беловского района является река Псел, протекающая в центральной части с востока на запад. Длина ее в пределах района около 61 км.

Долина реки трапецеидальная, асимметричная шириной до 1,5 км. Правый склон высокий, крутой, обрывистый, размываемый, высотой 25-40 м, левый – низкий, пологий.

Пойма широкая, открытая, левобережная – поросшая луговой растительностью, заболоченная, с остаточными озерами, старицами. Из микрорельефа – западины, бугры. Ширина ее 0,5 – 1 км. В период весеннего половодья пойма затапливается на высоту 0,5-0,7 м.

Гидрографическая сеть МО Долгобудский сельсовет представлена р.Стригосла, руч.Долгий, проходящей по северной границе населенного пункта.

Питание рек и прудов вод происходит за счет поверхностных и грунтовых вод. Наибольший сток наблюдается весной, во время таяния снега. В летний период питание

рек происходит главным образом за счет грунтовых вод и, периодически, за счет поверхностных.

Замерзание водных объектов происходит в конце ноября – начале декабря. Наибольшая толщина льда 35-40 см. В гидрологическом отношении реки МО Долгобудский сельсовет Беловского района изучены слабо.

Для удовлетворения потребности в воде и обеспечения на реках минимально необходимых расходов, рекомендуется создание прудов и водоемов или регулирующих сток водохранилищ.

Использование рек – в основном для орошения сельхозугодий и рекреации.

Современные экзогенные процессы широко проявляются в виде линейной эрозии и плоскостного смыва, подтопления пониженных участков пойм и днищ оврагов, затопления пойм паводковыми водами.

Плоскостной смыв различной степени наблюдается практически повсеместно, но наиболее сильно он выражен на правобережье реки Псел.

Процессы подтопления и связанное с ними заболачивание наблюдаются на поймах крупных рек Псел, Илек и др. В днищах оврагов, где имеют место выходы подземных вод в виде ключей, мочажин, происходит подтопление и заболачивание близлежащих участков.

Питание рек происходит за счет поверхностных и грунтовых вод. Наибольший сток наблюдается весной, во время таяния снега. В летний период питание рек происходит главным образом за счет грунтовых вод и, периодически, за счет поверхностных.

В последние годы, при проведении лабораторного контроля поверхностных вод в пробах воды не обнаруживалось остаточного количества пестицидов и агрохимикатов, что свидетельствует об улучшении экологической обстановки в целом.

В последние годы в МО Долгобудский сельсовет Беловского района Курской области активизировалась деятельность по охране и рациональному использованию водных ресурсов.

2.6 Полезные ископаемые

МО Долгобудский сельсовет Беловского района Курской области не располагает богатым набором полезных ископаемых, на его территории возможно развитие небольших предприятий по производству строительных материалов. Полезных ископаемых рудного происхождения, имеющих промышленное значение в районе не имеется.

Социально-демографический состав и плотность населения на территории Долгобудского сельсовета Беловского района Курской области

3. Население, демография и трудовые ресурсы

3.1 Современная система расселения Долгобудский сельсовет

Система расселения – это территориальная организация населения, территориальное сочетание поселений, между которыми существует более или менее четкое распределение функций, а также наличие системообразующих территориальных производственных и социальных связей, включающих миграцию населения. В этой системе присутствует структурность и иерархичность – наличие групп функционально объединенных поселений во главе с центром, поселения различаются по уровню их социально-экономического потенциала и функциональной специализации.

Система расселения МО Долгобудский сельсовет, как и Беловского района в целом, формировалась в результате перемещения населения с целью освоения новых сельскохозяйственных земель.

На территории сельсовета располагаются два населенных пунктов с общей численностью населения за 2014 год 1093 человека. Плотность населения МО Долгобудский сельсовет– 17,7чел/км², этот показатель ниже среднего по Беловскому району(средняя плотность населения Беловского района Курской области 22,51 чел./км²).

3.2 Демографическая ситуация

Важнейшими социально-экономическими показателями формирования градостроительной системы любого уровня являются динамика численности населения, его возрастная структура. Наряду с природной, экономической и экологической составляющими они выступают в качестве основного фактора, влияющего на сбалансированное и устойчивое развитие территории поселения. Возрастной, половой и национальный составы населения во многом определяют перспективы и проблемы рынка труда, а значит, и трудовой потенциал той или иной территории.

Таблица 3.1

Динамика изменения численности населения по населённым пунктам МО Долгобудский сельсовет, чел. (2009-2014 гг.)

<i>Наименование населённого пункта</i>	<i>2009 год</i>	<i>2010 год</i>	<i>2011 год</i>	<i>2012 год</i>	<i>2013 год</i>	<i>2014 год</i>
<i>с. Долгие Буды</i>	766	766	787	777	775	770
<i>с. Кривицкие Буды</i>	52	331	305	296	283	288
<i>х. Чернецкий</i>	23	22	24	21	20	20
<i>д. Новоселовка</i>	20	18	15	11	14	15
<i>Всего</i>	<i>861</i>	<i>1137</i>	<i>1131</i>	<i>1105</i>	<i>1092</i>	<i>1093</i>

Демографическая ситуация является отражением социально-экономической политики. Формирование рыночных отношений болезненно сказалось не только на экономическом состоянии предприятий, но и на социальном положении широких слоев населения, что привело к существенному сокращению населения в сельской местности.

Из таблицы 3.1 следует, что с 2009 г. по 2014г. численность населенияМО Долгобудский сельсовет увеличилась на 232 чел. или 26,9%. Наибольшее снижение численности населения отмечено в 2012 году (на 26 чел. или 2,2%). В 2010 году наблюдалось увеличение численности населения (на 276 чел. или 32%).

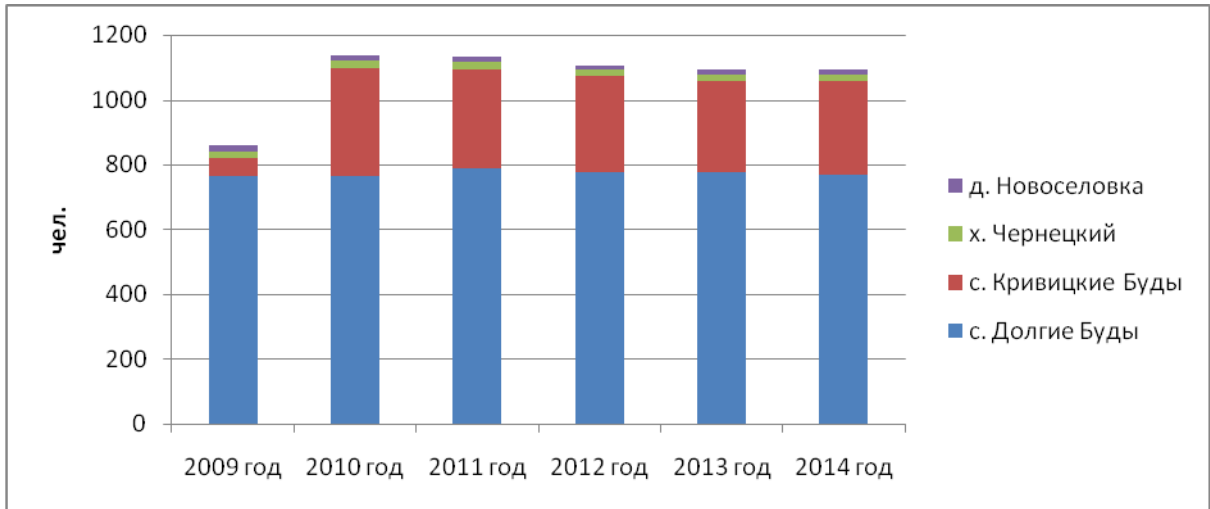


Рисунок 3.1 Динамика численности населения МО Долгобудский сельсовет в 2009-2014 гг.

Наибольший удельный вес по численности населения имеет село Долгие Буды (89% в 2014 году).

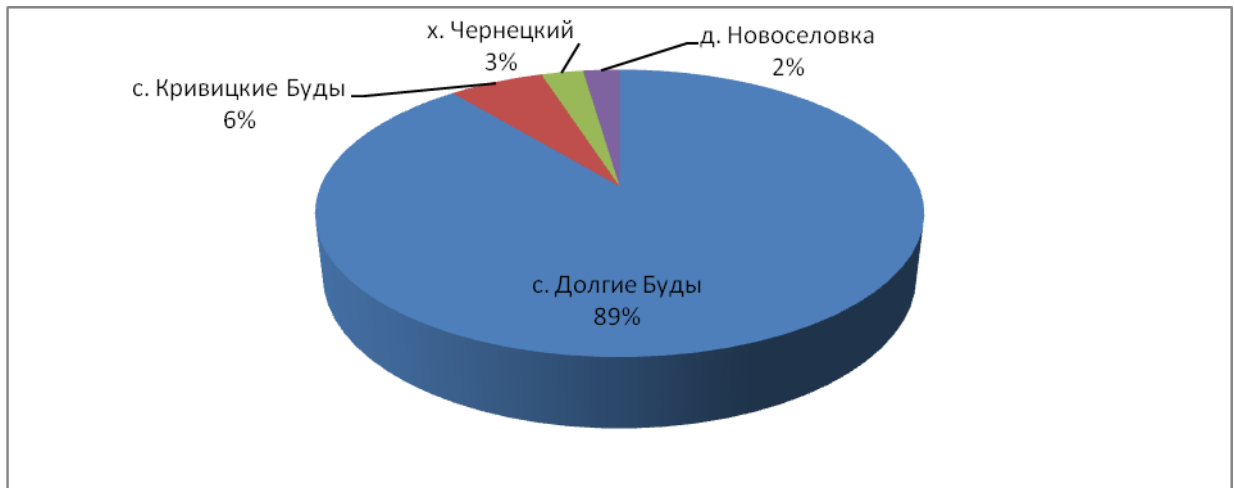


Рисунок 3.2 Структура численности населения МО Долгобудский сельсовет по населённым пунктам в 2014 году (%)

Основная масса по национальному составу населения – русские.

Таблица 3.2
Показатели естественного воспроизводства населения Долгобудский сельсовет(2009-2014 гг.)

Показатели	2009 год	2010 год	2011 год	2012 год	2013 год	2014 год
Рождаемость, чел.	18	13	15	11	10	10
Смертность, чел.	33	27	19	25	24	17
Естественный прирост, чел	-15	-14	-4	-14	-14	-7
Естественный прирост, чел./1000 жит	-17,42	-12,31	-3,54	-12,67	-12,82	-6,4

Рост уровня смертности в последние десятилетия является характерной тенденцией практически всех экономически развитых стран, что обусловлено увеличением продолжительности жизни и старением населения.

Показатели смертности в МО Долгобудский сельсовет в исследуемом периоде превышают показатели рождаемости. Наибольшее превышение отмечено в 2009г. (15 чел.).

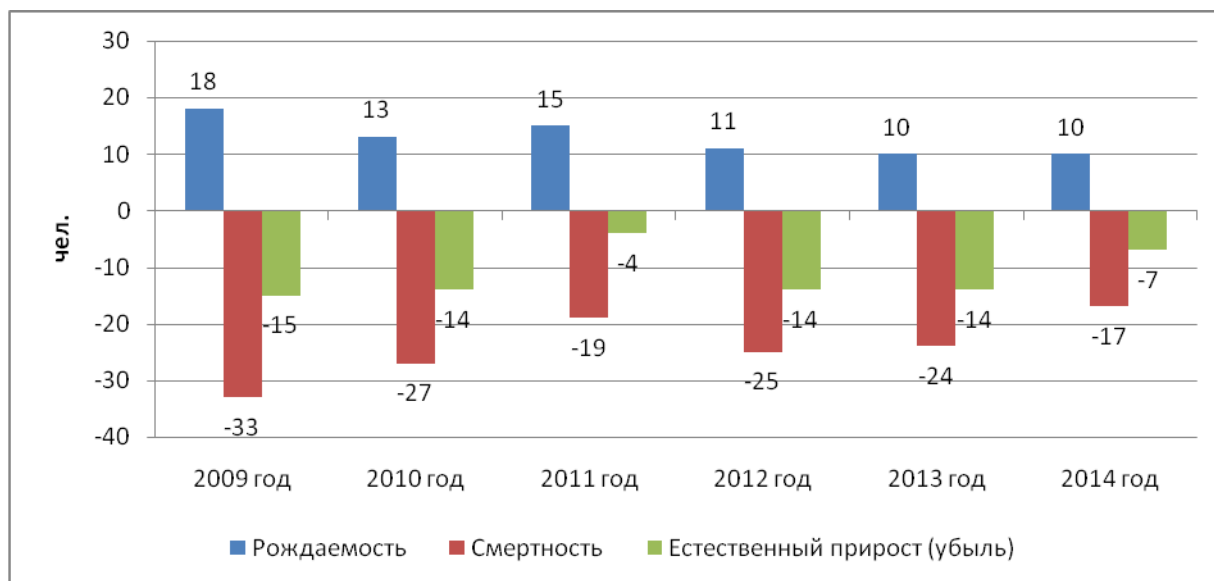


Рисунок 3.3 Динамика изменения показателей естественного воспроизводства населения МО Долгобудский сельсовет в 2009-2014 гг.

Естественная убыль населения в отдельные периоды частично компенсировалась миграционным оттоком (таблица 3.3).

Таблица 3.3
Миграционные процессы Долгобудский сельсовет (2004-2014 гг.)

Показатели	2009 год	2010 год	2011 год	2012 год	2013 год	2014 год
Прибывшие, чел.	18	15	17	25	27	14
Убывшие, чел.	25	23	20	24	35	10
Миграционный приток (отток), чел.	-7	-8	-3	1	-8	4
Миграционный приток (отток), чел./1000 жит	-0,81	-0,7	-0,27	0,09	-0,73	0,37

Миграционная составляющая показывает как увеличение численности населения, так и уменьшение численности населения в МО Долгобудский сельсовет в исследуемом периоде. Наибольший миграционный приток отмечен в 2014 г. (4 чел.), а наибольший миграционный отток отмечен в 2010 и 2013 гг. (8 чел.).

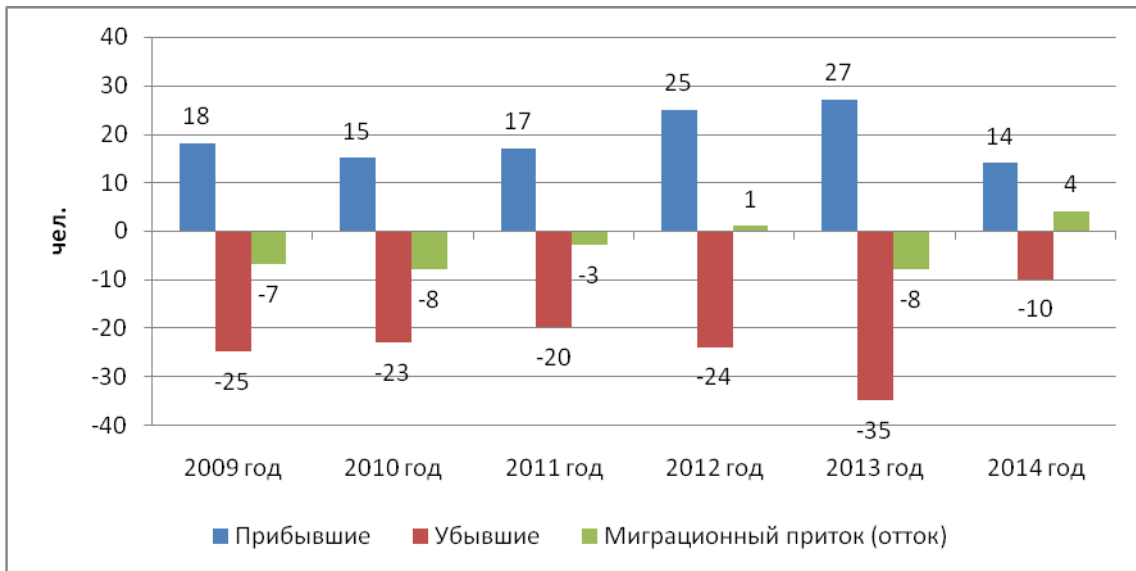


Рисунок 3.4 Динамика миграционных процессов вМО Долгобудский сельсовет в 2004-2014 гг.

На расчетный период основные усилия должны быть направлены как на обеспечение положительного естественного прироста, в первую очередь путём снижения уровня смертности, особенно детской и мужской, так и на привлечение мигрантов.

Огромную роль в динамике численности населения МО Долгобудский сельсовет играет его половозрастная структура (рисунок 3.5).

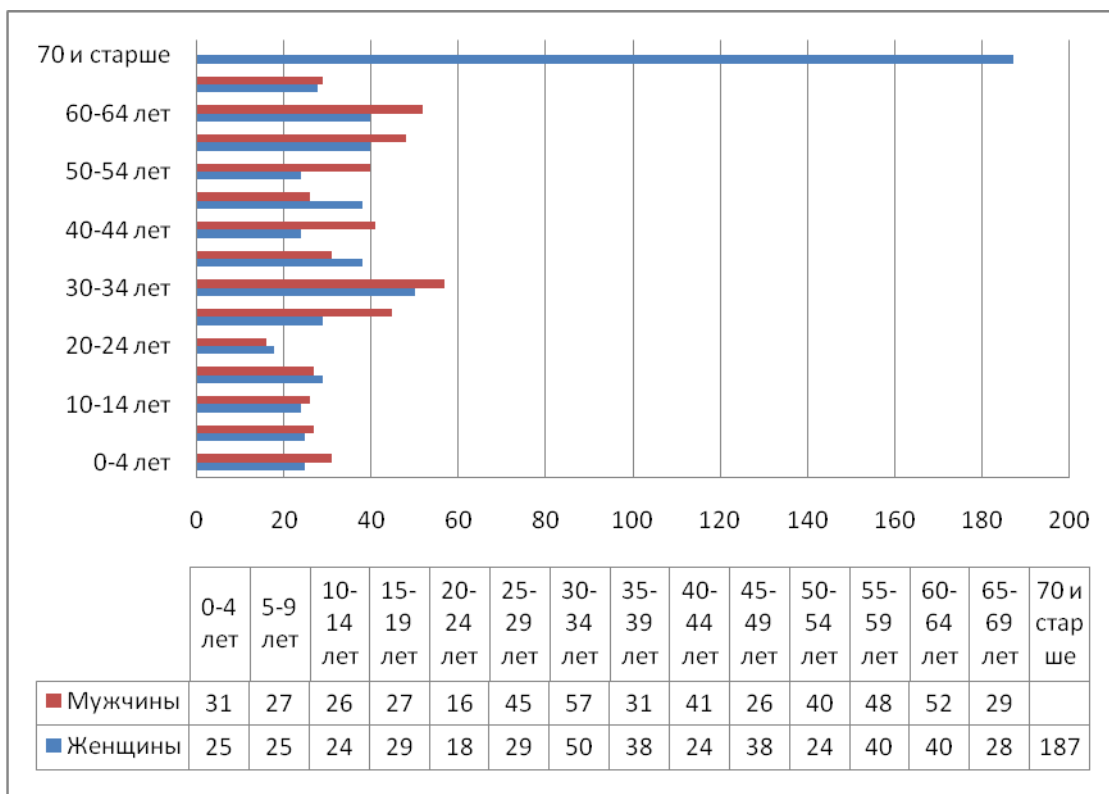


Рисунок 3.5 Половозрастная пирамида МО Долгобудский сельсовет(данные за 2014 г.)

О неблагоприятной возрастной и половой структуре населения МО Долгобудский сельсовет наглядно свидетельствует половозрастная пирамида с узким основанием, представленной категориями лиц дошкольного и школьного возрастов. Высокая доля лиц пенсионного возраста, свидетельствует о сохранении тенденции высокой смертности в поселении в ближайшие годы.

Демографическая структура населения МО Долгобудский сельсовет относится к регрессивному типу, при котором доля старческих возрастных групп и лиц в возрасте 15-49 лет превышает долю населения в возрасте до 14 лет и (рисунок 3.6). Данный тип структуры может оказать отрицательное влияние на динамику демографических процессов в поселении.

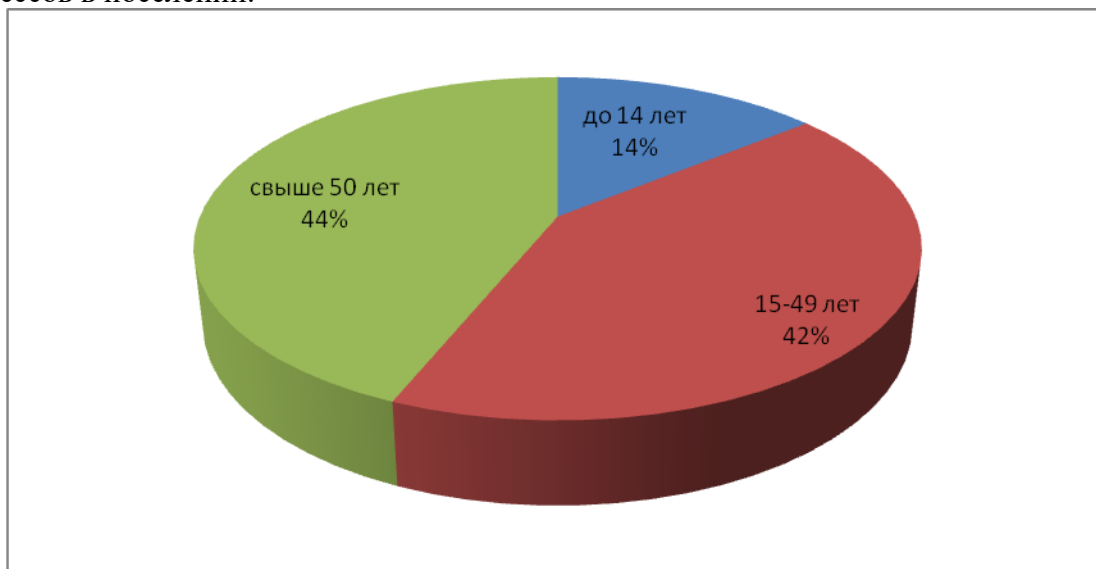


Рисунок 3.6 Возрастная структура населения в МО Долгобудский сельсовет в 2014 году

Учитывая особенности динамики демографических показателей, основным инструментом стабилизации численности населения и возрастной его структуры остается контроль за миграцией. При этом, учитывая соразмерность происходящих естественных процессов и миграционную подвижность, привлечение и сохранение на территории сельского поселения молодых поколений сможет только способствовать некоторому сохранению трудовых ресурсов поселения и возобновлению демографического потенциала на отдаленную перспективу.

Так же для улучшения демографической ситуации в МО Долгобудский сельсовет необходимо проведение целого комплекса социально-экономических мероприятий, которые будут направлены на разные аспекты, определяющие демографическое развитие, такие как сокращение общего уровня смертности (в том числе и от социально-значимых заболеваний и внешних причин), укрепление репродуктивного здоровья населения, здоровья детей и подростков, сокращение уровня материнской и младенческой смертности, сохранение и укрепление здоровья населения, увеличение продолжительности жизни, создание условий для ведения здорового образа жизни, повышение уровня рождаемости, укрепление института семьи, возрождение и сохранение традиций крепких семейных отношений, поддержку материнства и детства, улучшение миграционной ситуации.

Для снижения уровня безработицы необходимо повышение конкурентоспособности и профессиональной мобильности, ищущих работу, в том числе безработных граждан на рынке труда.

Принимаемые меры по улучшению демографической ситуации, в том числе успешной реализации демографических программ по стимулированию рождаемости, программ направленных на поддержку семей с детьми и молодых семей, приоритетного национального проекта в сфере здравоохранения позволят на расчетный срок обеспечить положительную динамику коэффициента естественного прироста, хотя существует опасность снижения коэффициента естественного прироста в случае ухудшения экономической ситуации в стране.

3.3 Трудовые ресурсы и занятость населения

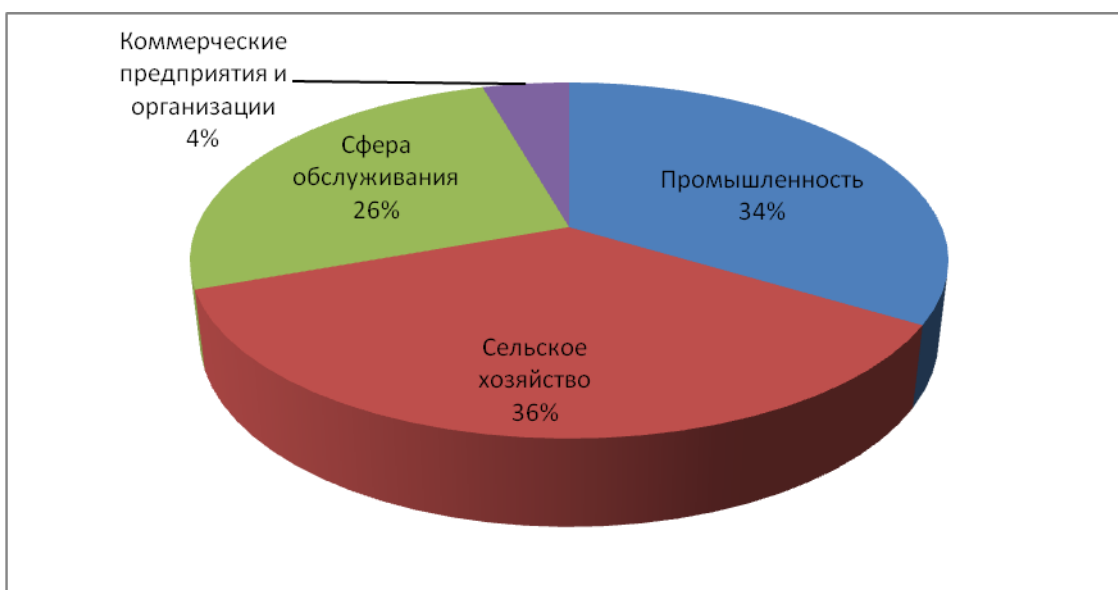
Понятие «трудовые ресурсы» включает население трудоспособного возраста, обладающее необходимым физическим развитием, знаниями и практическим опытом для работы в народном хозяйстве, а также занятое население моложе и старше трудоспособного возраста.

Таблица 3.4

Численность занятого населения по отраслям в МО Долгобудский сельсовет

<i>Населённые пункты</i>	<i>Промышленность</i>	<i>Сельское хозяйство</i>	<i>Сфера обслуживания</i>	<i>Коммерческие предприятия и организации</i>
<i>с. Долгие Буды</i>	70	50	40	6
<i>с. Кривицкие Буды</i>	2	30	19	4
<i>д. Новоселовка</i>	2	1	-	-
<i>х. Чернецкий</i>	2	-	-	-
<i>Всего</i>	76	81	59	10

Основной сферой деятельности работников в МО Долгобудский сельсовет является сельское хозяйство. В данной отрасли занято 81 чел.



**Рисунок 3.7 Процентное соотношения занятого населения по отраслям МО
Долгобудский сельсовет(чел.,%)**

Дальнейшее развитие структуры занятости населения должно сопутствовать основной производственной составляющей в условиях рыночной экономики и являться показателем развития территории и качества жизни населения.

На перспективу произойдет перераспределение трудовых ресурсов между двумя крупными сферами приложения труда: производством товаров и производством услуг. В структуре занятости населения, кроме традиционных для МО Долгобудский сельсовет направлений деятельности (сельское хозяйство, образование, здравоохранение и т.п.), появятся новые виды деятельности – туризм, страхование, финансовая деятельность, операции с недвижимостью, предпринимательская деятельность, связь, информационные системы, предоставление коммунальных, социальных и персональных услуг и т.д.

На период расчетного срока структура занятости населения будет определяться с одной стороны – вовлечением незанятого населения в экономику, а с другой стороны – перераспределением занятых из производственной сферы в сферу услуг, с целью приближения к рациональным нормативам потребления услуг.

Сфера производства услуг включает гораздо больше направлений деятельности в отличие от сферы производства товаров и может быть динамичной. Развитие сферы услуг даст возможность вовлечь в экономику незанятое население муниципального образования.

Одна из главных проблем формирования рынка – повышение конкурентоспособности трудовых ресурсов на региональном рынке труда, ликвидация несоответствия потребности рынка труда и системы подготовки кадров, приведение ее в соответствие с современными требованиями регионального и местного рынка труда.

Таблица 3 – Динамика численности населения населенных пунктов Долгобудского сельсовета (на начало года)

Нас. пункт/год	2013 г.	2014 г.	2015	2016	2017
1	2	3	4	5	6
с. Долгие Буды	775	770	770	826	794
с. Кривицкие Буды	283	288	287	295	316
д.Новоселовка	14	15	15	15	14
х. Чернецкий	20	20	19	21	17
	1092	1093	1091	1157	1141

✓ Плотность населения на 01.01.2014 год рассчитывается по данным госстатистики о численности населения и данным о площади населенных пунктов в границах кадастровых кварталов.

✓ Таблица 4 – Плотность населения в границах населенных пунктов

Территория	Площадь в границах кадастровых кварталов, га	Плотность населения, чел/га
с. Долгие Буды	342	2,32
с. Кривицкие Буды	357,9	0,88
д.Новоселовка	50,59	0,27
х. Чернецкий	65,23	0,26

Система учреждений обслуживания

Как правило, социально-культурные объекты размещают по принципу *ступенчатости*. Ступени определяются частотой пользования населением различными видами услуг или частотой спроса. Различают учреждения повседневного пользования (иногда в их составе особо выделяют учреждения первичного обслуживания), периодического (два-три раза в неделю) и эпизодического (два-три раза в месяц) пользования.

Учреждения повседневного пользования размещают в микрорайонах из расчета 5-7 минут ходьбы от наиболее удаленных жилых домов, что соответствует радиусу доступности порядка 500 м. В условиях низкой плотности населения данный радиус может быть увеличен до 1000 - 3000 м. Определенные объекты могут находиться в пределах транспортной доступности.

Учреждения периодического пользования располагают на обособленных участках жилых районов из расчета пешеходной доступности или затрат времени на проезд в общественном транспорте (включая подход к остановке) не более 15 мин, что отвечает радиусу доступности примерно 1500 м. В условиях низкой плотности населения данный радиус может быть увеличен до 60-минутной транспортной доступности.

Учреждения эпизодического пользования размещают на обособленных участках планировочных районов и в районном центре. Население пользуется этими учреждениями, приезжая в них на личном или общественном транспорте. Время, затрачиваемое на поездки, обычно строго не лимитируется, однако при их размещении стремятся исходить из 60-минутной доступности.

Учреждения повседневного пользования (детские сады, общеобразовательные школы, аптеки, фельдшерско-акушерские пункты, магазины, предприятия бытового обслуживания) размещаются в каждом населенном пункте, при очень низкой плотности населения – в соседнем населенном пункте, или административном центре поселения. Учреждения периодического пользования (больничные учреждения, учреждения культуры и искусства) размещаются как в населенных пунктах, так и в административном центре поселения. Учреждения эпизодического пользования преимущественно размещаются в районном центре обслуживания.

Расчетные показатели, содержащиеся в основной части Местных нормативов градостроительного проектирования

Раздел I. Объекты муниципального жилищного фонда Долгобудского сельсовета Беловского района

Глава 1. Расчетный показатель минимально допустимого уровня обеспеченности жилыми помещениями муниципального жилищного фонда Долгобудского сельсовета, предоставляемыми по договорам социального найма

В соответствии с ч. 1 ст. 50 Жилищного кодекса Российской Федерации нормой предоставления площади жилого помещения по договору социального найма (далее по тексту настоящей главы - норма предоставления) является минимальный размер площади жилого помещения, исходя из которого, определяется размер общей площади жилого помещения, предоставляемого по договору социального найма.

Согласно ч. 2 ст. 50 Жилищного кодекса Российской Федерации, норма предоставления устанавливается органом местного самоуправления в зависимости от достигнутого в соответствующем муниципальном образовании уровня обеспеченности жилыми помещениями, предоставляемыми по договорам социального найма, и других факторов.

Учетной нормой площади жилого помещения (далее по тексту настоящей главы – учетная норма) является минимальный размер площади жилого помещения, исходя из которого, определяется уровень обеспеченности граждан общей площадью жилого помещения в целях их принятия на учет в качестве нуждающихся в жилых помещениях.

В соответствии с ч. 5 ст. 50 Жилищного кодекса Российской Федерации учетная норма устанавливается органом местного самоуправления. Размер такой нормы не может превышать размер нормы предоставления, установленной данным органом.

Глава 2. Расчетный показатель минимально допустимого уровня обеспеченности служебными жилыми помещениями специализированного муниципального жилищного фонда Долгобудского сельсовета

Минимальная общая площадь служебного жилого помещения специализированного жилищного фонда не должна быть меньше минимальной общей площади жилого помещения, предоставляемого по договору социального найма.

Глава 3. Расчетный показатель минимально допустимого уровня обеспеченности жилыми помещениями в общежитиях, относящихся к специализированному муниципальному жилищному фонду Долгобудского сельсовета

Согласно ч.1 ст. 105 Жилищного кодекса Российской Федерации, жилые помещения в общежитиях предоставляются из расчета не менее шести квадратных метров жилой площади на одного человека.

Глава 4. Расчетный показатель минимально допустимого уровня обеспеченности жилыми помещениями маневренного фонда специализированного муниципального жилищного фонда Долгобудского сельсовета

Минимальная площадь жилого помещения в маневренном фонде установлена в соответствии с ч. 1 ст. 106 Жилищного кодекса Российской Федерации.

В соответствии со ст. 95 Жилищного кодекса Российской Федерации жилые помещения маневренного фонда предназначены для временного проживания:

1) граждан в связи с капитальным ремонтом или реконструкцией дома, в котором находятся жилые помещения, занимаемые ими по договорам социального найма;

2) граждан, утративших жилые помещения в результате обращения взыскания на эти жилые помещения, которые были приобретены за счет кредита банка или иной кредитной организации либо средств целевого займа, предоставленного юридическим лицом на приобретение жилого помещения, и заложены в обеспечение возврата кредита

или целевого займа, если на момент обращения взыскания такие жилые помещения являются для них единственными;

3) граждан, у которых единственные жилые помещения стали непригодными для проживания в результате чрезвычайных обстоятельств;

4) иных граждан в случаях, предусмотренных законодательством.

Расчетные показатели максимально допустимого уровня территориальной доступности объектов муниципального жилищного фонда Долгобудского сельсовета.

Максимально допустимый уровень территориальной доступности муниципального жилищного фонда не нормируется.

УЧРЕЖДЕНИЯ И ПРЕДПРИЯТИЯ ОБСЛУЖИВАНИЯ

Размещение учреждений и предприятий по обслуживанию следует предусматривать в общественных центрах в увязке с сетью общественного пассажирского транспорта.

Раздел II. Объекты здравоохранения

Глава 5. Расчетные показатели минимально допустимого уровня обеспеченности и максимально допустимого уровня территориальной доступности объектов здравоохранения местного значения для населения Долгобудского сельсовета

Таблица 5 – Расчетные показатели минимально допустимого уровня обеспеченности объектами здравоохранения

Наименование объектов	Единица измерения	Величина
Амбулаторно-поликлинические учреждения	Посещений в смену на 1 тыс. чел.	18,15
Больничные учреждения	Коек на 1 тыс. чел.	13,47
Станции скорой медицинской помощи	Специальный автомобиль	1 на 10 тыс. чел
Аптеки	Объект	1 на 6,2 тыс. чел. - в сельских насел. пунктах 1 на 10 тыс. чел. – в городах до 50 тыс. чел
Выдвижные пункты скорой медицинской помощи	Специальный <u>автомобиль</u> мин	1 на 5 тыс чел. сельского <u>поселения</u> 30
Фельдшерско-акушерские пункты	Объект	1 на населенный пункт, либо 1 на несколько населенных пунктов при территориальной близости таких населенных пунктов, при численности населения 0,3 - 0,7 тыс.чел

Расчет вместимости данных учреждений производится по заданию на проектирование, определяемому органами здравоохранения. Амбулаторно-

поликлинические и больничные учреждения целесообразно размещать на группу населенных пунктов в поселениях с малочисленными населенными пунктами. Участковая больница, расположенная в городском или сельском поселении, обслуживает комплекс сельских поселений. С учетом численности населения возможна участковая больница.

Таблица 6 – Расчетные показатели максимально допустимого уровня территориальной доступности объектов здравоохранения

Наименование объектов	Единица измерения	Величина
Амбулаторно-поликлинические учреждения	м	1000
Аптеки	м	800
Фельдшерско-акушерские пункты	мин	30

Доступность амбулаторно-поликлинических и больничных учреждений – пешеходно-транспортная, доступность станций скорой медицинской помощи – транспортная на спецавтомобиле, доступность аптек и фельдшерско-акушерских пунктов – пешеходная.

фельдшерско-акушерские пункты и аптеки (аптечные пункты) амбулаторно-поликлинические учреждения необходимо располагать – в пределах 30-минутной пешеходно-транспортной доступности.

Место расположения и территория обслуживания станции скорой медицинской помощи, отделения скорой медицинской помощи поликлиники (больницы, больницы скорой медицинской помощи) устанавливаются с учетом численности и плотности населения, особенностей застройки, состояния транспортных магистралей, интенсивности автотранспортного движения, протяженности населенного пункта, с учетом 20-минутной транспортной доступности (Приказ Министерства здравоохранения РФ от 20 июня 2013 г. № 388н «Об утверждении Порядка оказания скорой, в том числе скорой специализированной, медицинской помощи»).

Раздел III. Объекты физической культуры и спорта

Глава 6. Расчетные показатели минимально допустимого уровня обеспеченности и максимально допустимого уровня территориальной доступности объектов физической культуры и массового спорта местного значения для населения Долгобудского сельсовета

Таблица 7 – Расчетные показатели минимально допустимого уровня обеспеченности объектами физической культуры и массового спорта

Наименование	Единица измерения	Значение
Спортивные залы	м ² площади пола на 1 тыс. чел.	60-80

Плавательные бассейны	м ² зеркала воды на 1 тыс. чел.	20-25
Стадионы	объект	1 на крупный населенный пункт, численностью от 3000 человек, или группу населенных пунктов

Согласно СП 42.13330.2011, для малых поселений нормы расчета залов и бассейнов необходимо принимать с учетом минимальной вместимости объектов по технологическим требованиям. Комплексы физкультурно-оздоровительных площадок предусматриваются в каждом поселении. В сельских населенных пунктах экономически целесообразно размещение открытых спортивных площадок, спортивных залов в зданиях общеобразовательных школ.

Стадионы, спортзалы, бассейны являются объектами периодического пользования. Согласно СП 42.13330.2011, радиус обслуживания физкультурно-спортивных центров жилых районов составляет 1500 м. Учитывая низкую плотность населенных пунктов муниципального образования, целесообразно размещение спортивных объектов в радиусе 30-минутной пешеходно-транспортной доступности.

Раздел IV. Объекты культуры и искусства

Глава 7. Расчетные показатели минимально допустимого уровня обеспеченности объектами культуры и искусства местного значения для населения Долгобудского сельсовета

Таблица 11 – Расчетные показатели минимально допустимого уровня обеспеченности объектами культуры и искусства

Наименование	Единица измерения	Значение
Муниципальные библиотеки городского поселения	Объект	1 (универсальная) на 10 тыс. жителей с учетом пешеходной доступности, 1 (детская) на 5,5 тыс. детей, 1 (юношеская) на 17 тыс. жителей 15-24 лет
Муниципальные библиотеки сельского поселения: стационарная опорная	объект	1
библиотека в населенных пунктах	библиотечный пункт нестационарного обслуживания	1

Муниципальные музеи городских поселений	Объект	1 на 25 тыс. человек
Муниципальные музеи сельских поселений	Объект	1 на 10 тысяч человек
Муниципальные архивы	Объект на муниципальный район или городское поселение	1
Учреждения культурно-досугового типа	Зрительские места	80 на 1 тыс. жителей

Муниципальный музей может быть образован при наличии соответствующих фондов. Муниципальный архив может быть объектом муниципального района.

Муниципальные библиотеки, музеи, архивы являются объектами преимущественно периодического и эпизодического пользования. Учреждения культурно-досугового типа - постоянного и периодического пользования. Положение объектов на определенной ступени системы обслуживания определяет территориальную доступность объектов: для библиотек и учреждений культурно-досугового типа она составляет 30-минутную пешеходно-транспортную доступность, для архива и музеев - 60-минутную транспортную доступность.

Согласно СП 42.13330.2011, рекомендуется формировать единые комплексы для культурного и физкультурно-оздоровительного обслуживания для использования учащимися и населением с соответствующим суммированием нормативов. Вместимость музеев и архивов определяются заданием на проектирование.

Раздел V. Объекты образования

Глава 8. Расчетные показатели минимально допустимого уровня обеспеченности и максимально допустимого уровня территориальной доступности объектов образования для населения Долгобудского сельсовета

Таблица 12 Расчет показателя минимально допустимого уровня обеспеченности детскими дошкольными организациями

Объекты дошкольного образования	Число мест в расчете на 100 детей в возрасте от 0 до 7 лет	Значение
Городские поселения	шт	65
Сельские поселения	шт	45

Таблица 13 Расчет показателя минимально допустимого уровня обеспеченности общеобразовательными организациями

Объекты общего образования	Число мест в образовательных организациях в расчете на 100 детей в возрасте от 7 до 18 лет	Значение
Городское поселение	шт	95
Сельское поселение	шт	45

Таблица 14 Расчет показателя минимально допустимого уровня обеспеченности дополнительного образования

Дополнительное образование детей	Число мест на программах дополнительного образования в расчете на 100 детей в возрасте от 5 до 18 лет	Значение
		75
	Число мест на программах дополнительного образования, реализуемых на базе общеобразовательных организаций, в расчете на 100 обучающихся в общеобразовательных организациях	
В городском поселении		45
В сельском поселении		65
	Число мест на программах дополнительного образования, реализуемых на базе образовательных организаций (за исключением общеобразовательных организаций) реализующих программы дополнительного	

	образования	
В городском поселении		30
В сельском поселении		10

Таблица 15 Максимально допустимый уровень пешеходной доступности объектов образования

№ п/п	Наименование объектов	Единица измерения	Величина
1.	Дошкольные образовательные организации	м	500
2.	Общеобразовательные организации	м	
	I- II ступень обучения*	м	500** в городском поселении 2000** в сельском поселении
	III ступень обучения*	м	500** в городском поселении 4000** в сельском поселении
3.	Организации дополнительного образования для детей	Не нормируется	

*I ступень (начальное общее образование) — 4 года;

II ступень (основное общее образование) — 5 лет;

III ступень (среднее (полное) общее образование) — 2 года.

** - размещение общеобразовательных организаций допускается на расстоянии транспортной доступности: для учащихся I ступени обучения - 15 мин (в одну сторону), для учащихся II-III ступеней - не более 50 мин (в одну сторону).

Учащиеся сельских общеобразовательных организаций, проживающие на расстоянии свыше 1км от организации, подлежат транспортному обслуживанию. Подвоз учащихся осуществляется на транспорте, предназначенном для перевозки детей. Предельный пешеходный подход учащихся к месту сбора на остановке должен быть не более 500м.

Раздел VI. Объекты услуг общественного питания, торговли, бытового обслуживания и иных услуг для населения

Глава 9. Расчетные показатели минимально допустимого уровня обеспеченности и максимально допустимого уровня территориальной доступности объектов общественного питания, торговли, бытового обслуживания населения Долгобудского сельсовета

Таблица 16 – Расчетные показатели минимально допустимого уровня обеспеченности объектами общественного питания, торговли, бытового обслуживания

п/п	Наименование объектов	Единица измерения	Величина
.	Магазины	м ² торговой площади на 1 тыс. чел.	280 городские поселения
			300 сельские поселения
.	Предприятия общественного питания	мест на 1 тыс. чел.	40
.	Предприятия бытового обслуживания	рабочих мест на 1 тыс. чел.	9
.	Отделение связи	объект	1
	Отделения банков, операционная касса	операционная касса	1 на 10 тысяч человек

Таблица 17 – Расчетные показатели максимально допустимого уровня территориальной доступности объектов общественного питания, торговли, бытового обслуживания

№ п/п	Наименование объектов	Единица измерения	Величина
1.	Магазины	м	в городских населенных пунктах –500 – 800, в сельских населенных пунктах –2000
2.	Предприятия общественного питания	м	
3.	Предприятия бытового обслуживания	м	
4.	Отделение связи	м	в городских населенных пунктах –500м (15 мин – транспортная доступность в сельских населенных пунктах)

Раздел VII. Объекты автомобильного транспорта

Глава 10. Расчетные показатели минимально допустимого уровня обеспеченности и максимально допустимого уровня территориальной доступности автомобильных дорог местного значения для населения Долгобудского сельсовета

Расчетные показатели плотности автомобильных дорог общего пользования определяют минимально допустимый уровень обеспеченности автомобильными дорогами общего пользования местного значения.

Протяженность сети автомобильных дорог общего пользования – суммарная протяженность участков автомобильных дорог, образующих сеть автомобильных дорог общего пользования.

Плотность сети автомобильных дорог – это отношение протяженности сети автомобильных дорог общего пользования, проходящих по территории, к площади территории.

Улично-дорожная сеть – объект транспортной инфраструктуры, являющийся частью территории поселений, ограниченной красными линиями и предназначенной для движения транспортных средств и пешеходов, упорядочения застройки и прокладки инженерных коммуникаций (при соответствующем технико-экономическом обосновании), а также обеспечения транспортных и пешеходных связей территорий поселений как составной части их путей сообщения. Основными элементами улично-дорожной сети являются улицы, проспекты, переулки, проезды, набережные, площади, тротуары, пешеходные и велосипедные дорожки, а также искусственные и защитные дорожные сооружения, элементы обустройства. По своему функциональному назначению улично-дорожная сеть относится к автомобильным дорогам общего пользования местного значения в границах населенных пунктов.

Общая протяженность транспортной и улично-дорожной сети поселения составляет 45,2 км, включая улично-дорожную сеть и магистральные дороги. Улично-дорожная сеть составляет 29,2 км.

Общая площадь территории поселения – 62,4 кв. км. Существующая площадь населенных пунктов составляет 8,16 кв. км.

Таким образом, плотность сети автомобильных дорог как отношение существующей протяженности улично-дорожной сети к общей площади населенных пунктов составляет: 3,58 км/км².

При подготовке проекта генерального плана, или проекта внесения изменений в генеральный план учитывается существующая плотность автомобильных дорог.

При подготовке проекта генерального плана следует предусматривать единую систему транспорта и улично-дорожной сети в увязке с планировочной структурой поселения и прилегающей к нему территории, обеспечивающую удобные, быстрые и безопасные транспортные связи со всеми функциональными зонами, с другими поселениями системы расселения, объектами, расположенными вне границ населенных пунктов, объектами внешнего транспорта и автомобильными дорогами общей сети.

Затраты времени на передвижение от мест проживания до мест работы для 90% трудящихся (в один конец) не должны превышать 30 мин.

Пропускную способность сети улиц, дорог и транспортных пересечений, число мест хранения автомобилей следует определять исходя из уровня автомобилизации на расчетный срок, автомобилей на 1000 чел.: 350 легковых автомобилей, включая 3-4 такси и 2-3 ведомственных автомобиля, 25-40 грузовых автомобилей в зависимости от состава парка. Число мотоциклов и мопедов на 1000 чел. следует принимать 100-150 единиц.

Число автомобилей, прибывающих в город-центр (районный центр) из других населенных пунктов системы расселения, и транзитных определяется специальным расчетом.

Сеть улиц и дорог

Улично-дорожную сеть населенных пунктов следует проектировать в виде непрерывной системы с учетом функционального назначения улиц и дорог, интенсивности транспортного, велосипедного и пешеходного движения, архитектурно-планировочной организации территории и характера застройки. В составе улично-дорожной сети следует выделять улицы и дороги магистрального и местного значения, а также главные улицы. Категории улиц и дорог городов следует назначать в соответствии с классификацией, приведенной в таблице 7 СП 42.13330.2011 Градостроительство. Планировка и застройка городских и сельских населенных пунктов.

Глава 11. Расчетные показатели минимально допустимого уровня обеспеченности и максимально допустимого уровня территориальной доступности парковками (парковочными местами) для населения Долгобудского сельсовета

Согласно СП 42.13330.2011 Градостроительство. Планировка и застройка городских и сельских населенных пунктов, число мест хранения автомобилей следует определять исходя из уровня автомобилизации на расчетный срок: 350 легковых автомобилей на 1000 чел.

Открытые стоянки для временного хранения легковых автомобилей следует предусматривать из расчета не менее чем для 70% расчетного парка индивидуальных легковых автомобилей.

На селитебных территориях и на прилегающих к ним производственных территориях следует предусматривать гаражи и открытые стоянки для постоянного хранения не менее 90% расчетного числа индивидуальных легковых автомобилей при пешеходной доступности не более 800 м.

Таким образом, минимально допустимый уровень обеспеченности парковочными местами составит 245 мест на 1 тыс.чел. Данный норматив не распространяется на кварталы индивидуальной жилой застройки с приусадебными участками, так как на них размещаются индивидуальные гаражи и места постоянного хранения личного автотранспорта.

Раздел VIII. Объекты электроснабжения

Глава 12. Расчетные показатели минимально допустимого уровня территориальной обеспеченности и максимально допустимого уровня территориальной доступности объектов электроснабжения для населения Долгобудского сельсовета

Определение электрической нагрузки на электроисточники следует производить с учетом использования энергосберегающих технологий и экономных бытовых электроприемников:

- для промышленных предприятий - по опросным листам действующих предприятий, проектам новых, реконструируемых или аналогичных предприятий, а также по укрупненным показателям;

- для жилищно-коммунального сектора - в соответствии с РД 34.20.185-94 "Инструкция по проектированию городских электрических сетей" и СП 31-110-2003 г.

Таблица 18 - Укрупненные показатели электропотребления

Категория населенного пункта		
	Электропотребление, кв-ч/год на 1чел	Использование максимума электрической нагрузки, ч/год
Поселки и сельские поселения (без кондиционеров)		
Не оборудованные стационарными электроплитами	950	4100
Оборудованные электроплитами (100%)	1350	4400

Для определения в целях градостроительного проектирования минимально допустимого уровня обеспеченности объектами, следует использовать норму минимальной обеспеченности населения (территории) соответствующим ресурсом и характеристики планируемых к размещению объектов.

Нормы электропотребления и использования максимума электрической нагрузки следует использовать в целях градостроительного проектирования в качестве укрупнённых показателей электропотребления.

Максимально допустимый уровень территориальной доступности объектов электроснабжения не нормируется.

Раздел IX. Объекты теплоснабжения

Глава 13. Расчетные показатели минимально допустимого уровня территориальной обеспеченности и максимально допустимого уровня территориальной доступности объектов теплоснабжения для населения Долгобудского сельсовета

Решения по проектированию и перспективному развитию сетей теплоснабжения следует осуществлять на основании следующих документов:

- СП 42.13330.2011 "Градостроительство. Планировка и застройка городских и сельских поселений. Актуализированная редакция СНиП 2.07.01-89*";
- СНиП 11-04-2003 "Инструкция о порядке разработки, согласования, экспертизы и утверждения градостроительной документации";
- СП 131.13330.2012 «Строительная климатология» (актуализированная версия) ;
- СанПиН 2.2.1/2.1.1.1200-03 "Санитарно-защитные зоны и санитарная классификация предприятий, сооружений и иных объектов" (новая редакция);
- СП 36.13330.2012 "Магистральные трубопроводы";
- СН 452-73 "Нормы отвода земель для магистральных трубопроводов";
- СП 60.13330.2012 "Отопление, вентиляция и кондиционирование";
- СП 124.13330.2012 "Тепловые сети";

- СП 89.13330.2012 "Котельные установки";
- СП 41-101-95 "Проектирование тепловых пунктов";
- МДК 4-05.2004 "Методика определения потребности в топливе, электроэнергии и воде при производстве и передаче тепловой энергии и теплоносителей в системе коммунального теплоснабжения".

Удельные показатели максимальной тепловой нагрузки на отопление и вентиляцию жилых домов, Вт/м²(Для зданий строительства после 2015 г.) - СП 124.13330.2012.

Удельные показатели максимальной тепловой нагрузки на отопление и вентиляцию жилых домов, Вт/м ² (Для зданий строительства после 2015 г.)*					
Этажность жилых зданий	Расчетная температура наружного воздуха для проектирования отопления, °С				
	20	25	30	35	40
1-3-этажные отдельно стоящие	6 4	6 7	2	7	8 1
2-3-этажные блокированные	5 1	5 5	9	4	6 7
4-6-этажные	4 2	4 5	9	5	5 9

Расчетные тепловые нагрузки определяются:

- для существующей застройки населенных пунктов и действующих промышленных предприятий – по проектам с уточнением по фактическим тепловым нагрузкам;
- для намечаемых к строительству промышленных предприятий – по укрупненным нормам развития основного (профильного) производства или проектам аналогичных производств;
- для намечаемых к застройке жилых районов – по укрупненным показателям в соответствии с СП 124.13330.2012, для зданий общественно-бытового и социального назначения в соответствии с МДК 4-05-2004 либо по проектам-аналогам.

Проектируемые отдельно стоящие котельные, в том числе с установками комбинированной выработки тепла и электроэнергии, следует размещать преимущественно в промышленных и коммунально-складских зонах в центре тепловых нагрузок.

Размеры земельных участков для отдельно стоящих котельных, размещаемых в районах жилой застройки, следует принимать по [таблице 40](#) Региональных нормативов градостроительного проектирования Курской области, утвержденных постановлением Администрации Курской области от 15.11.2011 №577-па .

Максимально допустимый уровень территориальной доступности объектов теплоснабжения не нормируется.

Раздел X. Объекты газоснабжения

Глава 14. Расчетные показатели минимально допустимого уровня территориальной обеспеченности и максимально допустимого уровня территориальной доступности объектов газоснабжения для населения Долгобудского сельсовета

Таблица 19 – Расчетные показатели минимально допустимого уровня обеспеченности объектами газоснабжения

Наименование норматива, (потребители ресурса)	Единица измерения	Величина	Обоснование
Природный газ, при наличии централизованного горячего водоснабжения	м ³ / год на 1 чел.	120	Согласно СП 124.13330.2012 СП 42-101- 2003
Природный газ, при горячем водоснабжении от газовых водонагревателей	м ³ / год на 1 чел.	294	
При отсутствии всяких видов горячего водоснабжения (в сельской местности).	м ³ / год на 1 чел.	176	

Годовые расходы газа на нужды предприятий торговли, бытового обслуживания непромышленного характера и т. п. допускается принимать в размере до 5 % суммарного расхода теплоты на жилые дома.

Годовые расходы газа на нужды промышленных и сельскохозяйственных предприятий следует определять по объектам аналогам или на основе технологических норм расхода топлива (теплоты).

Годовые и расчетные часовые расходы теплоты на нужды отопления, вентиляции и горячего водоснабжения определяют в соответствии с указаниями СП 30.13330.2012, СП 60.13330.2012 и СП 124.13330.2012.

Максимально допустимый уровень территориальной доступности объектов газоснабжения не нормируется.

Раздел XI. Объекты водоснабжения

Глава 15. Расчетные показатели минимально допустимого уровня территориальной обеспеченности и максимально допустимого уровня территориальной доступности объектов водоснабжения для населения Долгобудского сельсовета

Расчетное среднесуточное водопотребление населенных пунктов определяется как сумма расходов воды на хозяйственно-бытовые и питьевые нужды, нужды промышленных и сельскохозяйственных предприятий с учетом расходов воды на поливку.

Удельное хозяйственно-питьевое водопотребление в населенных пунктах определяется в соответствии с СП 30.13330.2010* "СНиП 2.04.01-85* Внутренний водопровод и канализация зданий", СП 42.13330.2011 Градостроительство. Планировка и застройка городских и сельских поселений.

Степень благоустройства районов жилой застройки	Удельное хозяйственно-питьевое водопотребление в населенных пунктах на одного жителя
---	--

	среднесуточное (за год), л/сут.
Застройка зданиями, оборудованными внутренним водопроводом и канализацией: без ванн	125–160
с ванными и местными водонагревателями	160–230
с централизованным горячим водоснабжением	230–350

Для районов застройки зданиями с водопользованием из водоразборных колонок удельное среднесуточное (за год) водопотребление на одного жителя следует принимать 30—50 л/сут.

Удельное водопотребление включает расходы воды на хозяйственно-питьевые и бытовые нужды в общественных зданиях (по классификации, принятой в СП 44.13330), за исключением расходов воды для домов отдыха, санаторно-туристских комплексов и пионерских лагерей, которые должны приниматься согласно СП 30.13330 и технологическим данным.

Количество воды на нужды промышленности, обеспечивающей население продуктами, и неучтенные расходы при соответствующем обосновании допускается принимать дополнительно в размере 10-20% суммарного расхода на хозяйственно-питьевые нужды населенного пункта.

Для районов (микрорайонов), застроенных зданиями с централизованным горячим водоснабжением, следует принимать непосредственный отбор горячей воды из тепловой сети в среднем за сутки 40% общего расхода воды на хозяйственно-питьевые нужды и в час максимального водозабора - 55% этого расхода. При смешанной застройке следует исходить из численности населения, проживающего в указанных зданиях.

Максимально допустимый уровень территориальной доступности объектов водоснабжения не нормируется.

Раздел XII. Объекты водоотведения

Глава 16. Расчетные показатели минимально допустимого уровня территориальной обеспеченности и максимально допустимого уровня территориальной доступности объектов водоотведения для населения Долгобудского сельсовета

Проектирование систем канализации населенных пунктов следует производить в соответствии с требованиями Водного кодекса Российской Федерации, СП 30.13330.2012, СП 32.13330.2012, СП 42.13330.2011, СанПиН 2.1.5.980-00.

СП 30.13330.2010* "СНиП 2.04.01-85* Внутренний водопровод и канализация зданий"

СП 32.13330.2012 Канализация. Наружные сети и сооружения.

СП 42.13330.2011 Градостроительство. Планировка и застройка городских и сельских поселений.

СанПиН 2.1.5.980-00 Гигиенические требования к охране поверхностных вод

СанПиН 2.2.1/2.1.1.1200-03 "Санитарно-защитные зоны и санитарная классификация предприятий, сооружений и иных объектов"

При проектировании стока поверхностных вод следует руководствоваться требованиями СП 32.13330.2012, СП 42.13330.2011, СанПиН 2.1.5.980-00.

Мощность объектов водоотведения определяется расчетным водопотреблением участков застройки с учетом особенностей рельефа.

При наличии канализационных стоков должны быть предусмотрены очистные сооружения.

Проекты канализации объектов разрабатываются одновременно с проектами водоснабжения с обязательным анализом баланса водопотребления и отведения сточных вод. При этом необходимо рассматривать возможность использования очищенных сточных и дождевых вод для производственного водоснабжения и орошения.

Максимально допустимый уровень территориальной доступности объектов водоотведения не нормируется.

Раздел XIII. Объекты, предназначенные для утилизации и переработки бытовых и промышленных отходов

Глава 17. Расчетные показатели минимально допустимого уровня обеспеченности и максимально допустимого уровня территориальной доступности объектов, предназначенных для утилизации и переработки бытовых и промышленных отходов

Нормативные требования к размещению полигонов твердых бытовых отходов (ТБО) установлены в соответствии с требованиями Федерального закона от 24.06.1998 № 89-ФЗ «Об отходах производства и потребления», СанПиН 2.1.7.1322-03 «Почва. Очистка населенных мест, отходы производства и потребления, санитарная охрана почвы. Гигиенические требования к размещению и обезвреживанию отходов производства и потребления», СП 2.1.7.1038-01 «Гигиенические требования к устройству и содержанию полигонов для твердых бытовых отходов», «Инструкции по проектированию, эксплуатации и рекультивации полигонов для твердых бытовых отходов», утвержденной Минстроем России от 02.11.1996.

Нормы накопления твердых бытовых отходов приведены в соответствии с СП 14.13330.2011 Градостроительство. Планировка и застройка городских и сельских населенных пунктов.

Конкретные нормы накопления твердых **БЫТОВЫХ** отходов по жилищному фонду, объектам социальной и производственной деятельности необходимо применять в соответствии с Региональными нормативами градостроительного проектирования, утвержденными Постановлением Администрации Курской области от 15.11.2011 № 577-па.

Бытовые отходы	Количество бытовых отходов, чел./год*	
	кг	л
Твердые:		
от жилых зданий, оборудованных водопроводом, канализацией, центральным отоплением и газом	190-225	900-1000
от прочих жилых зданий	300-450	1100-1500
Общее количество по городу с учетом общественных зданий	280-300	1400-1500
Жидкие из выгребов (при отсутствии канализации)	-	2000-3500
Смет с 1 м ² твердых покрытий улиц, площадей и парков	5-15	8-20

Таблица 21. - Размеры земельных участков предприятий и сооружений по обезвреживанию, транспортировке и переработке бытовых отходов

Предприятия и сооружения	Площади земельных участков на 1000 т бытовых отходов, га
Мусороперерабатывающие и мусоросжигательные предприятия мощностью, тыс. т в год:	
до 100	0,05
св. 100	0,05
Склады компоста	0,04
Полигоны*	0,02-0,05
Поля компостирования	0,5-1
Мусороперегрузочные станции	0,04
Сливные станции	0,02
Поля складирования и захоронения обезвреженных осадков (по сухому веществу)	0,3

* - наименьшие размеры площадей полигонов относятся к сооружениям, размещаемым на песчаных грунтах.

Услуги по вывозу твердых и жидких бытовых отходов должны оказываться в следующие сроки:

- не реже одного раза в три дня - при температуре воздуха до 14 °С;
- ежедневно - при температуре воздуха выше 14 °С;
- по мере накопления - нечистоты и помой неканализованных домовладений, крупногабаритные бытовые отходы.

Максимально допустимый уровень территориальной доступности объектов, предназначенных для утилизации и переработки бытовых и промышленных отходов, не нормируется.

Раздел XIV. Объекты, включая земельные участки, предназначенные для организации ритуальных услуг и содержания мест захоронения

Глава 18. Расчетные показатели минимально допустимого уровня обеспеченности и максимально допустимого уровня территориальной доступности объектов, предназначенных для организации ритуальных услуг и мест захоронения

Нормативные требования к размещению кладбищ и показатели минимально допустимого уровня обеспеченности земельными участками, предназначенными для организации ритуальных услуг и содержания мест захоронения, устанавливаются в соответствии с СанПиН 2.1.2882-11 «Гигиенические требования к размещению, устройству и содержанию кладбищ, зданий и сооружений похоронного назначения», СП 42.13330.2011 "Градостроительство. Планировка и застройка городских и сельских поселений. Актуализированная редакция СНиП 2.07.01-89*".

Таблица 22. – Обеспеченность объектами, включая земельные участки, предназначенными для организации ритуальных услуг и содержания мест захоронения

Наименование объекта	Минимально допустимый уровень обеспеченности	
	Единица измерения	Величина
Кладбища традиционного захоронения	га на 1 тыс. чел.	0,24*

Кладбища урновых захоронений после кремации	га на 1 тыс. чел.	0,02
Бюро похоронного обслуживания	объект на поселение	1

*- также учитывается перспективный рост численности населения, коэффициент смертности, наличие действующих объектов похоронного обслуживания, норма земельного участка на одно захоронение.

Места захоронения эпизодически посещаются населением в целях почтения памяти, благоустройства участков и т.д., таким образом, их территориальная доступность не должна превышать 2 часа с использованием транспорта.

Раздел XV. Зоны рекреационного назначения

В состав зон рекреационного назначения могут включаться зоны в границах территорий, занятых городскими лесами, скверами, парками, садами, прудами, озерами, водохранилищами, пляжами, а также в границах иных территорий, используемых и предназначенных для отдыха, туризма, занятий физической культурой и спортом.

Глава 19. Расчетные показатели минимально допустимого уровня обеспеченности и максимально допустимый уровень территориальной доступности мест массового отдыха населения

Нормативные требования к размещению и параметрам зонам размещения мест массового отдыха населения приведены в соответствии с СП 42.13330.2011 (Актуализированная редакция СНиП 2.07.01-89* «Градостроительство. Планировка и застройка городских и сельских поселений», пп. 9.6, 9.25).

Таблица 23. - Обеспеченность и территориальная доступность мест массового отдыха населения

№ п/п	Наименование объекта	Минимально допустимый уровень обеспеченности		Максимально допустимый уровень территориальной доступности	
		Единица измерения	Величина	Единица измерения	Величина
1.	Объекты массового кратковременного отдыха	м ² на 1 посетителя	500 - 1000	мин	60
2.	Речные и озерные пляжи	м ² на 1 посетителя	8 (в зонах отдыха)	мин	60

Глава 20. Расчетные показатели минимально допустимого уровня обеспеченности и максимально допустимый уровень территориальной доступности озелененными территориями общего пользования

Нормативные требования к размещению и параметрам озелененных территорий общего пользования приведены в соответствии с СП 42.13330.2011 (Актуализированная редакция СНиП 2.07.01-89* «Градостроительство. Планировка и застройка городских и сельских поселений», пп. 9.13 – 9.15, 9.19), Правилами содержания и благоустройства территории _____ муниципального образования, утвержденными решением _____ муниципального образования от _____.

Таблица 24. - Расчетные показатели обеспеченности и территориальной доступности озелененных территорий общего пользования

№ п/п	Наименование объекта	Минимально допустимый уровень обеспеченности		Максимально допустимый уровень территориальной доступности	
		Единица измерения	Величина	Единица измерения	Величина
1.	Озелененные территории общего пользования (парки, скверы, бульвары)	м ² /чел.	8-10 (для малых городов), 12 (для сельских поселений)	мин	15 (для парков районного значения)

Глава 21. Расчетные показатели минимально допустимого уровня обеспеченности и максимально допустимого уровня территориальной доступности городских лесов

Режим использования городских лесов, лесопарков и зеленых зон установлен в соответствии с требованиями Лесного Кодекса РФ.

Нормативные требования к размещению и площади городских лесов, лесопарков и зеленых зон установлены в соответствии с СП 42.13330.2011 (Актуализированная редакция СНиП 2.07.01-89* «Градостроительство. Планировка и застройка городских и сельских поселений»), Постановления Правительства РФ от 14 декабря 2009 года №1007 «Об утверждении Положения об определении функциональных зон в лесопарковых зонах, площади и границ лесопарковых зон, зеленых зон».

Городские леса, зеленые зоны (включая лесопарковые зоны) относятся к защитным лесам. В защитных лесах запрещается осуществление деятельности, несовместимой с их целевым назначением и полезными функциями.

Изменение границ лесопарковых зон, зеленых зон и городских лесов, которое может привести к уменьшению их площади, не допускается.

Минимально допустимый уровень обеспеченности городскими лесами и максимально допустимый уровень их территориальной доступности не нормируется.

Приложение №12
Утверждены решением
Представительного Собрания
Беловского района Курской области
от 17 ноября 2017 г. № III-31/5

**МЕСТНЫЕ НОРМАТИВЫ ГРАДОСТРОИТЕЛЬНОГО
ПРОЕКТИРОВАНИЯ МУНИЦИПАЛЬНОГО ОБРАЗОВАНИЯ
«ДОЛГОБУДСКИЙ СЕЛЬСОВЕТ» БЕЛОВСКОГО РАЙОНА
КУРСКОЙ ОБЛАСТИ**

НОРМАТИВЫ ГРАДОСТРОИТЕЛЬНОГО ПРОЕКТИРОВАНИЯ

Материалы по обоснованию расчетных показателей, содержащихся в основной части нормативов градостроительного проектирования

2017

Содержание

Обозначение	Наименование	Примечание
	Содержание	2
	Состав документации	3
	Нормативно-правовая база	4
	Цели и задачи Местных нормативов градостроительного проектирования (МНГП)	7

Обозначение	Наименование	Примечание
	Расположение и природно-климатические условия поселения муниципального района Курской области	9
	Расположение в системе расселения и административно-территориальное устройство	9
	Природно-климатические условия	9
	Анализ планов и программ комплексного социально-экономического развития поселения муниципального района Курской области	10
	Система учреждений обслуживания	10
	Обоснование расчетных показателей, содержащихся в основной части Местных нормативов градостроительного проектирования	11
	Раздел I. Объекты муниципального жилищного фонда поселения муниципального района Курской области	11
	Раздел II. Объекты здравоохранения	12
	Раздел III. Объекты физической культуры и спорта	14
	Раздел IV. Объекты культуры и искусства	14
	Раздел V. Объекты образования	16
	Раздел VI. Объекты услуг общественного питания, торговли, бытового обслуживания и иных услуг для населения	19
	Раздел VII. Объекты автомобильного транспорта	20
	Раздел VIII. Объекты электроснабжения	22
	Раздел IX. Объекты теплоснабжения	23
	Раздел X. Объекты газоснабжения	24
	Раздел XI. Объекты водоснабжения	24
	Раздел XII. Объекты водоотведения	25
	Раздел XIII. Объекты, предназначенные для утилизации и переработки бытовых и промышленных отходов	26
	Раздел XIV. Объекты, включая земельные участки, предназначенные для организации ритуальных услуг и содержания мест захоронения	27
	Раздел XV. Объекты рекреационного назначения	28

Состав документации

Номер тома	Обозначение	Наименование	Примечание
1		Основная часть проекта. Правила и область применения	книга, 2 экз.
2		Материалы по обоснованию расчетных показателей, содержащихся в основной части нормативов градостроительного проектирования	книга, 2 экз.
		Материалы проекта, передаваемые заказчику на электронных носителях	
		CD – диск - в виде файлов в формате Acrobat Reader; - текстовые и табличные материалы в виде файлов в соответствующих форматах MS Office	2 диска

Проект выполнен в соответствии с действующими нормами, правилами и стандартами

Нормативно-правовая база

Федеральные законы

- ✓ Градостроительный кодекс Российской Федерации от 29 декабря 2004 года № 190-ФЗ;
- ✓ Земельный кодекс Российской Федерации от 25 октября 2001 года № 136-ФЗ;
- ✓ Жилищный кодекс Российской Федерации от 29 декабря 2004 года № 188-ФЗ;
- ✓ Водный кодекс Российской Федерации от 3 июня 2006 года № 74-ФЗ;
- ✓ Лесной кодекс Российской Федерации от 4 декабря 2006 года № 200-ФЗ;
- ✓ Федеральный закон от 14 марта 1995 года № 33-ФЗ «Об особо охраняемых природных территориях»;
- ✓ Федеральный закон от 12 января 1996 года № 8-ФЗ «О погребении и похоронном деле»;
- ✓ Федеральный закон от 24 июня 1998 года № 89-ФЗ «Об отходах производства и потребления»;
- ✓ Федеральный закон от 30 марта 1999 года № 52-ФЗ «О санитарно-эпидемиологическом благополучии населения»;
- ✓ Федеральный закон от 4 мая 1999 года № 96-ФЗ «Об охране атмосферного воздуха»;

- ✓ Федеральный закон от 10 января 2002 года № 7-ФЗ «Об охране окружающей среды»;
- ✓ Федеральный закон от 25 июня 2002 года № 73-ФЗ «Об объектах культурного наследия (памятниках истории и культуры) народов Российской Федерации»;
- ✓ Федеральный закон от 27 декабря 2002 года № 184-ФЗ «О техническом регулировании»;
- ✓ Федеральный закон от 6 октября 2003 года № 131-ФЗ «Об общих принципах организации местного самоуправления в Российской Федерации»;
- ✓ Федеральный закон от 8 ноября 2007 года № 257-ФЗ «Об автомобильных дорогах и о дорожной деятельности в Российской Федерации и о внесении изменений в отдельные законодательные акты Российской Федерации»;
- ✓ Федеральный закон от 4 декабря 2007 № 329 «О физической культуре и спорте»;
- ✓ Федеральный закон от 27 июля 2010 года № 190-ФЗ «О теплоснабжении»;
- ✓ Федеральный закон от 7 декабря 2011 года № 416-ФЗ «О водоснабжении и водоотведении».

Иные нормативные акты Российской Федерации

- ✓ Постановление Правительства Российской Федерации от 20 июня 2006 года № 384 «Об утверждении Правил определения границ зон охраняемых объектов и согласования градостроительных регламентов для таких зон»;
- ✓ Постановление Правительства Российской Федерации от 26 апреля 2008 года № 315 «Об утверждении Положения о зонах охраны объектов культурного наследия (памятников истории и культуры) народов Российской Федерации»;
- ✓ Постановление Правительства Российской Федерации от 14 декабря 2009 года № 1007 (ред. от 01.11.2012) «Об утверждении Положения об определении функциональных зон в лесопарковых зонах, площади и границ лесопарковых зон, зеленых зон»;
- ✓ Распоряжение Правительства Российской Федерации от 3 июля 1996 года № 1063-р «О социальных нормативах и нормах»;
- ✓ Распоряжение Правительства Российской Федерации от 19 октября 1999 года № 1683-р «О методике определения нормативной потребности субъектов Российской Федерации в объектах социальной инфраструктуры»;

✓ Распоряжение Правительства Российской Федерации от 21 июня 2010 года № 1047-р «О перечне национальных стандартов и сводов правил (частей таких стандартов и сводов правил), в результате применения которых на обязательной основе обеспечивается соблюдение требований Федерального закона «Технический регламент о безопасности зданий и сооружений»;

✓ Приказ Федерального агентства по техническому регулированию и метрологии от 1 июня 2010 года № 2079 «Об утверждении Перечня документов в области стандартизации, в результате применения которых на добровольной основе обеспечивается соблюдение требований Федерального закона от 30 декабря 2009 года № 384-ФЗ «Технический регламент о безопасности зданий и сооружений».

✓

Законодательные и нормативные акты Курской области

✓ Закон Курской области от 01.12.2004 № 60-ЗКО «О границах муниципальных образований Курской области»

✓ Закон Курской области от 31.10.2006 № 76-ЗКО «О градостроительной деятельности в Курской области»;

✓ Закон Курской области от 22 ноября 2007 года № 118-ЗКО «Об особо охраняемых природных территориях Курской области».

Строительные нормы и правила (СНиП). Свод правил по проектированию и строительству (СП)

Свод правил СП 42.13330.2011 «СНиП 2.07.01-89*. Градостроительство. Планировка и застройка городских и сельских поселений». Актуализированная редакция СНиП 2.07.01-89*», утвержденный приказом Министерства регионального развития Российской Федерации от 28 декабря 2010 г. №820;

Методические рекомендации по развитию сети образовательных организаций и обеспеченности населения услугами таких организаций, включающие требования по размещению организаций сферы образования, в том числе в сельской местности, исходя из норм действующего законодательства Российской Федерации, с учетом возрастного состава и плотности населения, транспортной инфраструктуры и других факторов, влияющих на доступность и обеспеченность населения услугами сферы образования, утвержденными заместителем Министра образования и науки Российской Федерации А.А. Климивым 4 мая 2016 г. №АК-15/02вн;

Методические рекомендации по развитию сети медицинских организаций государственной системы здравоохранения и муниципальной системы здравоохранения, утвержденные приказом Министерства здравоохранения Российской Федерации от 8 июня 2016 года № 358;

Методические рекомендации по развитию сети организаций сферы физической культуры и спорта и обеспеченности населения услугами таких организаций,

утвержденные Приказом Министерства спорта Российской Федерации от 25 мая 2016 г. №586.

Правила создания, охраны и содержания зеленых насаждений в городах Российской Федерации, утвержденные Приказом Госстроя России от 15.12.1999 N 153. МДС 13-5.2000.

СанПиН 42-128-4690-88. Санитарные правила содержания территорий населенных мест.

СанПиН 2.1.2882-11. Гигиенические требования к размещению, устройству и содержанию кладбищ, зданий и сооружений похоронного назначения.

СП 2.1.7.1038-01. Гигиенические требования к устройству и содержанию полигонов для твердых бытовых отходов.

СП 131.13330.2012 Строительная климатология. Актуализированная редакция СНиП 23-01-99*.

Цели и задачи Местных нормативов градостроительного проектирования (МНГП)

Местные нормативы градостроительного Долгобудского сельсовета Беловского района Курской области разрабатываются в целях обеспечения благоприятных условий жизнедеятельности человека, путем установления совокупности расчетных показателей минимально допустимого уровня обеспеченности объектами местного значения, относящимися к областям, предусмотренным частью 4 статьи 29.2. Градостроительного кодекса Российской Федерации №190-ФЗ от 29.12.2014г. и статьей 16 Закона Курской области от 31.10.2006 № 76-ЗКО «О градостроительной деятельности в Курской области», населения Долгобудского сельсовета и расчетные показатели максимально допустимого уровня территориальной доступности таких объектов для населения Долгобудского сельсовета.

Согласно части 4 статьи 29 Градостроительного Кодекса РФ, нормативы градостроительного проектирования поселения, городского округа устанавливают совокупность расчетных показателей минимально допустимого уровня обеспеченности объектами местного значения поселения, городского округа, относящимися к областям, указанным в пункте 1 части 5 статьи 23 Градостроительного Кодекса РФ, объектами благоустройства территории, иными объектами местного значения поселения, городского округа и расчетных показателей максимально допустимого уровня территориальной доступности таких объектов для населения поселения, городского округа.

Нормируемыми объектами местного значения являются объекты местного значения поселения, городского округа, относящиеся к следующим областям:

- а) электро-, тепло-, газо- и водоснабжение населения, водоотведение;
- б) автомобильные дороги местного значения;
- в) физическая культура и массовый спорт, образование, здравоохранение, утилизация и переработка бытовых и промышленных отходов (с 01.01.2016 – обработка, утилизация, обезвреживание, размещение твердых коммунальных отходов) в случае подготовки генерального плана городского округа;
- г) иные области в связи с решением вопросов местного значения поселения, городского округа.

Законом Курской области от 31.10.2006 №76-ЗКО «О градостроительной деятельности в Курской области» статья 16 установлены объекты местного значения для поселения.

К объектам местного значения, подлежащим отображению на схеме территориального планирования муниципального района, генеральном плане поселения, генеральном плане городского округа, относятся:

- 1) объекты, находящиеся в собственности муниципального образования;
- 2) объекты водоотведения, электро-, тепло-, газо-, водоснабжения населения муниципального образования;
- 3) автомобильные дороги и сооружения на них в границах муниципального образования;
- 4) объекты капитального строительства, реконструкция, капитальный ремонт которых будет предусмотрен за счет или с участием средств местного бюджета или

строительство которых необходимо для осуществления полномочий по вопросам местного значения, определенных федеральным законодательством.

Федеральным законом "Об общих принципах организации местного самоуправления в Российской Федерации" от 06.10.2003 г. №131-ФЗ установлены вопросы местного значения городского, сельского поселения.

В данном проекте Местных нормативов градостроительного проектирования Долгобудского сельсовета определены расчетные показатели минимально допустимого уровня обеспеченности и максимально допустимого уровня территориальной доступности объектов местного значения, соответствующих законодательству и требованиям технических регламентов.

Основными задачами проекта МНГП являются:

- 1) проведение комплексного анализа территории муниципального образования;
- 2) расчет с учетом проведенного анализа:
 - показателей минимально допустимого уровня обеспеченности населения муниципального образования объектами местного значения,
 - показателей территориальной доступности таких объектов для населения муниципального образования;
- 3) установление правил и области применения расчетных показателей, содержащихся в основной части местных нормативов градостроительного проектирования, в целях создания нормативных показателей градостроительного проектирования для подготовки документов территориального планирования, градостроительного зонирования и документации по планировке территорий.

Расположение и природно-климатические условия Долгобудского сельсовета Беловского района Курской области

Расположение в системе расселения и административно-территориальное устройство

Муниципальное образование МО Долгобудский сельсовет находится в Российской Федерации, Курской области, в Беловском районе.

Курская область – входит в состав Центрального федерального округа.

Курская область граничит на северо-западе с Брянской, на севере – с Орловской, на северо-востоке – с Липецкой, на востоке – с Воронежской, на юге – с Белгородской областями; с юго-западной и западной стороны к ней примыкает Сумская область Украины.

Территория области занимает 29,8 тыс. км². Численность населения по данным Федеральной службы государственной статистики на 1 января 2015 года составляет 1 117 378 чел.

Административный центр – город Курск.

Административное деление области включает 540 муниципальных образований в том числе: 5 городских округов, 28 муниципальных районов, 27 городских поселений, 355 сельских поселений.

Беловский район граничит с Суджанским, Большесолдатским, Обоянским районами Курской области, а также с Белгородской областью и Сумской областью Украины. Площадь Беловского района: 950 км².

Административный центр Беловского района – слобода Белая.

МО Долгобудский сельсовет – муниципальное образование в составе Беловского района Курской области Российской Федерации.

Административным центром района является село Долгие Буды.

Население Беловского района Курской области, по официальным данным Федеральной службы государственной статистики, по состоянию на начало 2014 года, составляло 16288 человек.

В состав муниципального образования «Беловский муниципальный район» 14 сельских поселений.

43. Беличанский сельсовет – административный центр село Белица, 3 населенных пункта.
44. Беловский сельсовет – административный центр слобода Белая, 6 населенных пункта.
45. Бобравский сельсовет – административный центр село Бобрава, 4 населенных пункта.
46. Вишневский сельсовет – административный центр село Вишнево, 3 населенных пункта.
47. Гирьянский сельсовет – административный центр деревня Гирья, 4 населенных пункта.
48. Долгобудский сельсовет – административный центр село Долгие Буды, 4 населенных пункта.
49. Ильковский сельсовет – административный центр село Илек, 6 населенных пункта.
50. Коммунарковский сельсовет – административный центр посёлок Коммунар, 4 населенных пункта.
51. Кондратовский сельсовет – административный центр село Озерки, 6 населенных пункта.
52. Корочанский сельсовет – административный центр деревня Корочка, 3 населенных пункта.
53. Малосолдатский сельсовет – административный центр село Малое Солдатское, 2 населенных пункта.
54. Пенский сельсовет – административный центр село Пены, 2 населенных пункта.
55. Песчанский сельсовет – административный центр село Песчаное, 1 населенных пункта.

56. Щеголянский сельсовет – административный центр село Щеголек, 3 населенных пункта.

Всего 51 населённых пунктов.

Общая площадь территории МО Долгобудский сельсовет по данным обмера опорного плана – 6155 га, административный центр – село Долгие Буды.

МО Долгобудский сельсовет граничит с Большесолдатским районом Курской области на севере, северо-востоке, с Обоянский района Курской области на востоке, с МО Бобравский сельсовет Беловского рай-она Курской области на юго-востоке, с МО Корочанский сельсовет Беловского района Курской области на юге, юго-западе, с МО Коммунарковский сельсовет Беловского районом Курской области на западе.

Таблица 1.1

Протяженность границы Долгобудский сельсовет Беловского района Курской области (по результатам обмера опорного плана)

<i>Стороны света</i>	<i>По смежеству</i>	<i>Протяженность, км</i>
<i>на севере, северо-востоке</i>	с Большесолдатский район Курской области	6,6
<i>на востоке</i>	с Обоянский района Курской области	16,5
<i>на юго-востоке</i>	с МО Бобравский сельсовет Беловского района Курской области	2,4
<i>на юге, юго-западе</i>	с МО Корочанский сельсовет Беловского района Курской области	10
<i>на западе</i>	с МО Коммунарковский сельсовет Беловского районом Курской области	11,2
Всего	-	46,7

Таблица 1 – Сведения о населенных пунктах муниципального образования «Долгобудский сельсовет»

№ п/п	Населенный пункт	Население на 01.01.2017 г.	Расстояние до Центра МО, км.
1	с. Долгие Буды	794	-
2	с. Кривицкие Буды	316	7
3	д. Новоселовка	14	2
4	х. Чернецкий	17	5
	Всего по поселению	1141	

Природно-климатические условия

2.1 Климат

Климат МО Долгобудский сельсовет Беловского района умеренно-континентальный с продолжительным безморозным периодом, достаточным годовым количеством осадков и тепла для возделывания всех районированных сельхозкультур.

Район расположен в южной агроклиматической зоне Курской области. По условиям тепло – обеспеченности он относится к умеренному поясу.

По схематической карте климатического районирования для строительства территории России МО Долгобудский сельсовет Беловского района Курской области приурочен к району II, подрайону II В.

Господствующая роза ветров: летом – «северо-запад», зимой – «юго-запад».

Зимой снежный покров достигает 15-40 см, промерзание грунта 30-60 см, средняя температура днем -5°C , -9°C , ночью до -12°C , морозы до -23°C , -24°C , абсолютный минимум до -37°C .

Летом характерны кратковременные ливни, иногда с градом и шквалистым ветром, среднегодовое количество осадков – 547 мм, максимальное в июле – 72 мм. Средняя температура днем $+19^{\circ}\text{C}$, $+24^{\circ}\text{C}$, ночью до $+14^{\circ}\text{C}$, $+16^{\circ}\text{C}$, абсолютный максимум $+40^{\circ}\text{C}$.

Самые ветреные месяца со средней скоростью ветра более 4,0 м/с – это период с ноября по март включительно. Наименьшие скорости ветра отмечаются в августе. Максимальные скорости ветра в зимний период фиксируются при ветрах южных и юго-западных направлений (19 м/сек), в летний период – при ветрах северо-западного и западного направления (18 м/сек).

Испарение с поверхности суши за год составляет 345-355 мм и в апреле-мае не компенсируется осадками. Минимальная абсолютная влажность отмечается в январе, максимальная – в июне.

Преобладающими направлениями ветров в зимний период являются юго-западные, весной – восток – юго-восточные, летом – западные и северо-западные.

Максимальная среднемесячная скорость ветра в январе составляет 5,7 м/с, минимальная – в июле – 3,2 м/с. В зимнее время при больших скоростях ветра происходит сдувание снега с открытых пространств. Предупредительной мерой является снегозадержание на этих участках. Весной из-за недостаточного увлажнения почвы наблюдаются суховеи и очень редко пыльные бури.

2.2 Геологическое строение

Территория Беловского района расположена на Среднерусской возвышенности, в центрально-черноземной лесостепной зоне, в пределах Воронежского кристаллического массива, сложенного метаморфическими и изверженными породами архея и протерозоя. В геологическом строении покрывающей массива осадочной толщи принимают участие породы девонской, каменноугольной, юрской, меловой, палеогеновой, неогеновой и четвертичной систем. Подземные воды приурочены ко всем этим образованиям.

Территория Беловского района не является сейсмоактивной.

Геологическое строение МО Долгобудский сельсовета в пределах активной зоны (до базиса эрозии) характеризуется четвертичными отложениями, залегающими на коренных породах палеогена, неогена, верхнего и нижнего мела, девона и карбона. Кристаллический фундамент залегает на глубине 300-370 м.

По условиям поверхностного строительства на территории Долгобудский сельсовета выделены три инженерно-геологических комплекса, объединяющих поверхностные внеледниковые отложения и являющихся средой развития преимущественно эрозионных процессов, суффозии, просадок.

Аллювиальный четвертичный современный комплекс объединяет породы, слагающие речные и овражно-балочные поймы. Представлен переслаивающимися песчаными и глинистыми породами с линзами гравийного материала. Мощность

комплекса находится в пределах 1-20 м. С данным комплексом связаны процессы заболачивания и боковой речной эрозии.

Аллювиальный средне-верхнечетвертичный инженерно-геологический комплекс объединяет породы, слагающие надпойменные террасы. Представлен комплекс переслаивающимися песчаными и глинистыми породами с прослоями гравия. Глинистые отложения представлены преимущественно пылеватыми суглинками, реже супесями и глинами, обычно в пластичной консистенции. К данному комплексу приурочены процессы боковой речной эрозии, заболачивания, просадочные явления на вторых надпойменных террасах.

Комплекс нерасчлененных покровных отложений распространен сплошным чехлом на водораздельных пространствах, склонах долин водотоков и местами на высоких надпойменных террасах. Комплекс представлен преимущественно пылеватыми и лессовидными суглинками, реже глинами, супесями и лёссами. Мощность комплекса от 1 до 30 м в среднем составляя 5-10 м. При замачивании породы комплекса склонны к просадкам, легко подвергаются размыву с образованием оврагов, суффозионных провалов, просадочных воронок.

Породы коренной основы, подверженные воздействию ЭПП, на территории сельсовета объединены в два инженерно-геологических комплекса. Генетические типы проявленных здесь процессов – линейная эрозия, карстово-суффозионные процессы.

Турон-маастрихтский инженерно-геологический комплекс. Залегает на глубине 10-15 м. Литологические разности комплекса представлены мелом, мергелем и песком. Мощность комплекса составляет 30-45 м. Характерной особенностью описываемого комплекса является наличие в нем верхней и нижней трещиноватых зон. В пределах этих зон мело мергельные отложения часто подвержены проявлению карстово-суффозионных процессов. Карсто-суффозионные воронки чаще приурочены к коренным склонам долин и нередко заполнены песчаным материалом.

Наиболее возвышенные участки надпойменных террас сложены породами палеогенового инженерно-геологического комплекса. В верхней и нижней части разреза комплекс представлен, в основном, песками с прослоями песчаников и глин. В средней части обычно преобладают глины с прослоями мергелей. Мощность комплекса изменяется от 2-3 м до 40 м. С породами комплекса связано появление мелких оползневых подвижек и интенсивное развитие эрозионных процессов, выражающихся в образовании густой овражно-балочной сети.

Комплексы являются средой развития преимущественно эрозионных процессов, суффозии, просадок, плоскостного смыва.

2.3 Рельеф

Рельеф предоставляет собой волнистую равнину, пересеченную по всем направлениям многочисленными глубокими оврагами. Леса на территории села отсутствуют.

Северная часть представлена волнистой и увалистой возвышенной равниной, значительно расчлененной овражно-балочной сетью. Абсолютные отметки поверхности здесь достигают 200-230 м, овраги глубокие, короткие. Коэффициент поверхностного расчленения здесь 1,1 – 1,5 км/км². Глубина вреза эрозионной сети достигает 60-100 м. Склоны оврагов крутые, эродированные, уклоны до 10-20°. Фоновые уклоны поверхности 1-7°. Плотность оврагов колеблется от 3 до 5 шт/км².

Южная часть района имеет пониженный и вы-положенный рельеф. Доминирующим элементом рельефа здесь являются пологие (1-3°) и покатые (3-6°)

склоны водоразделов, слабо расчлененные неглубокими балками, с пологими склонами. Горизонтальное расчленение поверхности незначительное (Кр – до 1 км/км²). Фоновые уклоны 1-3°. Глубина расчленения рельефа до 50 м. Абсолютные отметки – 170-200 м. Большие площади в центральной части заняты долинами крупных рек Псел, а также их притоками Илек, Бобрава, Пена.

Долины имеют террасированные склоны и широкие поймы от 300 – 500 до 1000 м. Надпойменные террасы широкие, плоские, слабо наклоненные к пойме, с уклонами не более 2-3°, с развитыми на поверхности посадочными блюдцами диаметром 20-50 м глубиной 0,5 -1 м.

2.4 Почвенный покров и растительность

Почвенный покров МО Долгобудский сельсовет Беловского района представлен комплексом черноземов и серых лесных почв. Значительно меньшую площадь занимают остальные разновидности – пойменные: луговые, супесчаные, песчаные, овражно-балочные.

Преобладающие почвы на территории МО Долгобудский сельсовет представлены черноземными и серыми лесными почвами. Вдоль рек распространены луговые почвы. По механическому составу наибольшее распространение получили глинистые почвы и тяжелосуглинистые, в меньшей степени представлены легкосуглинистые и супесчаные. Содержание гумуса в почве колеблется от 4 до 7%.

По долинам рек почвенный покров более мозаичен и представлен различными сочетаниями дерновых, луговых, частично болотных, почв пойм и дерново-подзолистых почв надпойменных террас и склонов речных долин.

По естественной производительности (в условной 100 балльной системе) на большей части, территории района преобладают земли наиболее плодородные с производительностью 80-100 баллов. Наиболее ценны серые лесные почвы, которые значительно освоены и распаханы. Отсутствие лесных массивов, легкий механический состав, положение в рельефе придолинных склонах обуславливают развитие эрозионных процессов, овраго-образование. Для повышения плодородия этих почв необходимо проведение комплекса противоэрозионных мероприятий, снегозадержание, посадка лесополос.

Дерново-слабоподзолистые почвы высоких выположенных вершин водоразделов по естественной производительности несколько ниже (60-80 баллов) однако условия их обработки лучше. Смыв почв значительно ниже. Эрозионные процессы менее развиты. Для поддержания плодородия этих почв необходимо проведение простейших агрохимических противоэрозионных мероприятий.

В долинных комплексах наиболее плодородны пойменные дерновые и луговые почвы (до 100 баллов), но небольшая мощность почвенного профиля обуславливает весьма осторожное их использование, особенно для пропашных культур. Они могут служить базой для возделывания кормовых травосмесей.

По лесорастительным условиям территория района относится к подзоне широколиственных лесов. Типичные леса дубовые и дубово-ясеневые сохранились отдельными пятнами. Повсеместно они заменены вторичными берёзово-осиновыми

древостоями с примесью широколиственных и хвойных пород, границы их изрезаны сельскохозяйственными угодьями, по многочисленным опушкам богатый травяной покров. Леса в основном сухие, с высокой степенью санитарно-гигиенической ценности, сохранились чистые сосновые боры, это сухие, светлые высокоствольные леса с высокими санитарно-гигиеническими условиями исключительно благоприятные для организации отдыха и лечения.

Для вторичных берёзовых и осиновых лесов в северной части характерна примесь сосны и дуба, в подлеске, как правило, лещина, местами можжевельник, в травяном покрове преобладает осока волосистая. Коренные леса дубово-осиновые, сосновые и дубовые представлены здесь небольшими массивами.

В южной половине района широколиственных лесов из дуба и клена в виде мелких массивов встречается больше, на юге они разбросаны пятнами среди преобладающих здесь сельскохозяйственных угодий. Это, в основном, дубовые леса с примесью липы, клена, тополя. Для березняков и осинников в южной половине характерна примесь широколиственных пород, густой и богатый травяной покров. Площадь лесов составляет 174,5 га, лесистость территории составляет 1,1%.

Луговые формации развиты по поймам рек и по лесным опушкам, где господствуют злаково-разнотравные сообщества с ценными кормовыми травами, овсяницей, тимофеевкой, клевером, люцерной.

2.5 Гидрография и гидрогеология

Гидрография Беловского района не имеет сложной системы. Основные реки относятся к бассейну реки Днепра и имеют протяженность по территории района: Псел, Илек, Бобрава, Корочка, Белица, Пена, Стригосла.

Главной водной артерией Беловского района является река Псел, протекающая в центральной части с востока на запад. Длина ее в пределах района около 61 км.

Долина реки трапецеидальная, асимметричная шириной до 1,5 км. Правый склон высокий, крутой, обрывистый, размываемый, высотой 25-40 м, левый – низкий, пологий.

Пойма широкая, открытая, левобережная – поросшая луговой растительностью, заболоченная, с остаточными озерами, старицами. Из микрорельефа – западины, бугры. Ширина ее 0,5 – 1 км. В период весеннего половодья пойма затапливается на высоту 0,5-0,7 м.

Гидрографическая сеть МО Долгобудский сельсовет представлена р.Стригосла, руч.Долгий, проходящей по северной границе населенного пункта.

Питание рек и прудов вод происходит за счет поверхностных и грунтовых вод. Наибольший сток наблюдается весной, во время таяния снега. В летний период питание рек происходит главным образом за счет грунтовых вод и, периодически, за счет поверхностных.

Замерзание водных объектов происходит в конце ноября – начале декабря. Наибольшая толщина льда 35-40 см. В гидрологическом отношении реки МО Долгобудский сельсовет Беловского района изучены слабо.

Для удовлетворения потребности в воде и обеспечения на реках минимально необходимых расходов, рекомендуется создание прудов и водоемов или регулирующих сток водохранилищ.

Использование рек – в основном для орошения сельхозугодий и рекреации.

Современные экзогенные процессы широко проявляются в виде линейной эрозии и плоскостного смыва, подтопления пониженных участков пойм и днищ оврагов, затопления пойм паводковыми водами.

Плоскостной смыв различной степени наблюдается практически повсеместно, но наиболее сильно он выражен на правом берегу реки Псел.

Процессы подтопления и связанное с ними заболачивание наблюдаются на поймах крупных рек Псел, Илек и др. В днищах оврагов, где имеют место выходы подземных вод в виде ключей, мочажин, происходит подтопление и заболачивание близлежащих участков.

Питание рек происходит за счет поверхностных и грунтовых вод. Наибольший сток наблюдается весной, во время таяния снега. В летний период питание рек происходит главным образом за счет грунтовых вод и, периодически, за счет поверхностных.

В последние годы, при проведении лабораторного контроля поверхностных вод в пробах воды не обнаруживалось остаточного количества пестицидов и агрохимикатов, что свидетельствует об улучшении экологической обстановки в целом.

В последние годы в МО Долгобудский сельсовет Беловского района Курской области активизировалась деятельность по охране и рациональному использованию водных ресурсов.

2.6 Полезные ископаемые

МО Долгобудский сельсовет Беловского района Курской области не располагает богатым набором полезных ископаемых, на его территории возможно развитие небольших предприятий по производству строительных материалов. Полезных ископаемых рудного происхождения, имеющих промышленное значение в районе не имеется.

Социально-демографический состав и плотность населения на территории Долгобудского сельсовета Беловского района Курской области

3. Население, демография и трудовые ресурсы

3.1 Современная система расселения Долгобудский сельсовет

Система расселения – это территориальная организация населения, территориальное сочетание поселений, между которыми существует более или менее четкое распределение функций, а также наличие системообразующих территориальных производственных и социальных связей, включающих миграцию населения. В этой системе присутствует структурность и иерархичность – наличие групп функционально

объединенных поселений во главе с центром, поселения различаются по уровню их социально-экономического потенциала и функциональной специализации.

Система расселения МО Долгобудский сельсовет, как и Беловского района в целом, формировалась в результате перемещения населения с целью освоения новых сельскохозяйственных земель.

На территории сельсовета располагаются два населенных пункта с общей численностью населения за 2014 год 1093 человека. Плотность населения МО Долгобудский сельсовет – 17,7 чел/км², этот показатель ниже среднего по Беловскому району (средняя плотность населения Беловского района Курской области 22,51 чел./км²).

3.2 Демографическая ситуация

Важнейшими социально-экономическими показателями формирования градостроительной системы любого уровня являются динамика численности населения, его возрастная структура. Наряду с природной, экономической и экологической составляющими они выступают в качестве основного фактора, влияющего на сбалансированное и устойчивое развитие территории поселения. Возрастной, половой и национальный составы населения во многом определяют перспективы и проблемы рынка труда, а значит, и трудовой потенциал той или иной территории.

Таблица 3.1

*Динамика изменения численности населения по населённым пунктам
МО Долгобудский сельсовет, чел. (2009-2014 гг.)*

<i>Наименование населённого пункта</i>	<i>2009 год</i>	<i>2010 год</i>	<i>2011 год</i>	<i>2012 год</i>	<i>2013 год</i>	<i>2014 год</i>
<i>с. Долгие Буды</i>	766	766	787	777	775	770
<i>с. Кривицкие Буды</i>	52	331	305	296	283	288
<i>х. Чернецкий</i>	23	22	24	21	20	20
<i>д. Новоселовка</i>	20	18	15	11	14	15
<i>Всего</i>	861	1137	1131	1105	1092	1093

Демографическая ситуация является отражением социально-экономической политики. Формирование рыночных отношений болезненно сказалось не только на экономическом состоянии предприятий, но и на социальном положении широких слоев населения, что привело к существенному сокращению населения в сельской местности.

Из таблицы 3.1 следует, что с 2009 г. по 2014г. численность населения МО Долгобудский сельсовет увеличилась на 232 чел. или 26,9%. Наибольшее снижение численности населения отмечено в 2012 году (на 26 чел. или 2,2%). В 2010 году наблюдалось увеличение численности населения (на 276 чел. или 32%).

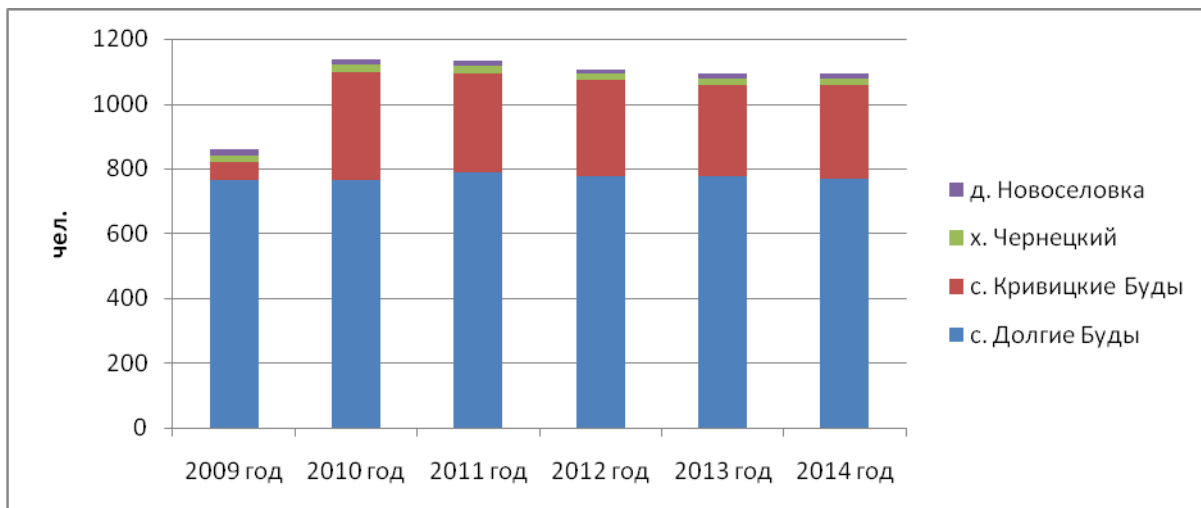


Рисунок 3.1 Динамика численности населенияМО Долгобудский сельсовет в 2009-2014 гг.

Наибольший удельный вес по численности населения имеет село Долгие Буды (89% в 2014 году).

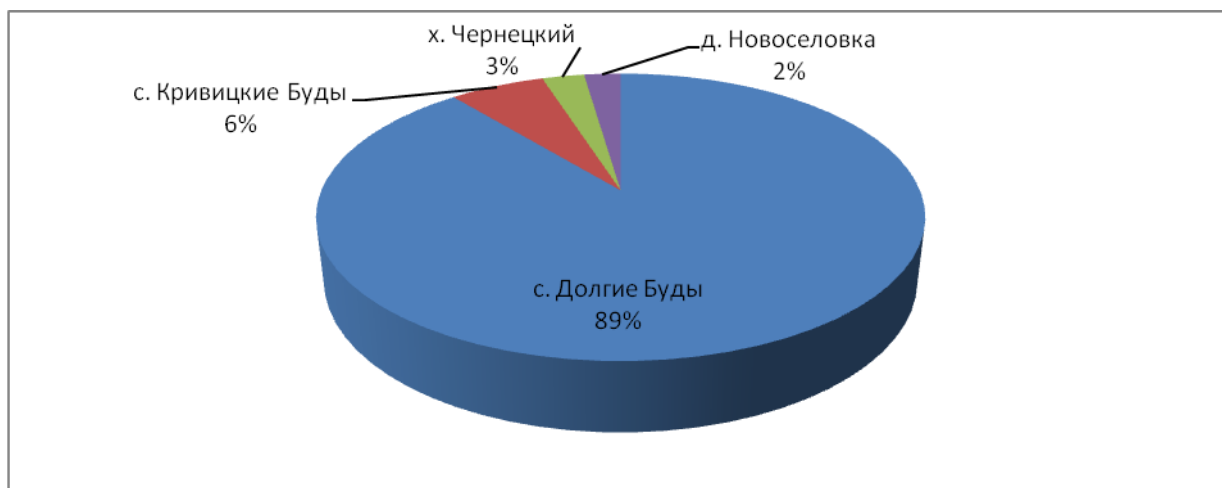


Рисунок 3.2 Структура численности населенияМО Долгобудский сельсовет по населённым пунктам в 2014 году (%)

Основная масса по национальному составу населения – русские.

Таблица 3.2
Показатели естественного воспроизводства населения Долгобудский сельсовет(2009-2014 гг.)

Показатели	2009 год	2010 год	2011 год	2012 год	2013 год	2014 год
Рождаемость, чел.	18	13	15	11	10	10
Смертность, чел.	33	27	19	25	24	17
Естественный прирост, чел	-15	-14	-4	-14	-14	-7
Естественный прирост, чел./1000 жит	-17,42	-12,31	-3,54	-12,67	-12,82	-6,4

Рост уровня смертности в последние десятилетия является характерной тенденцией практически всех экономически развитых стран, что обусловлено увеличением продолжительности жизни и старением населения.

Показатели смертности в МО Долгобудский сельсовет в исследуемом периоде превышают показатели рождаемости. Наибольшее превышение отмечено в 2009г. (15 чел.).

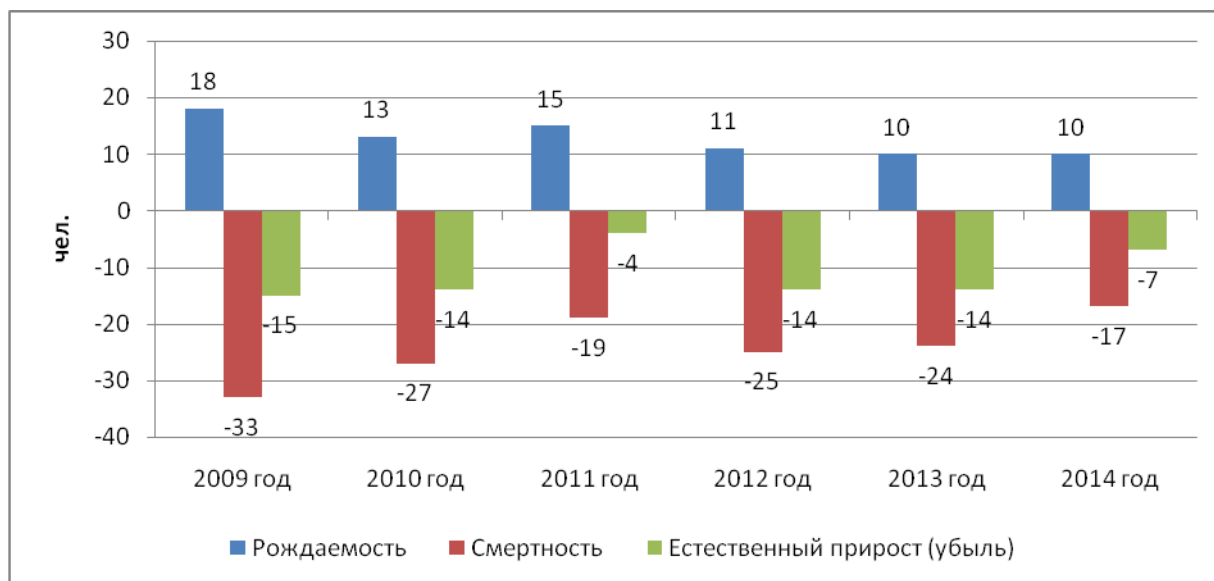


Рисунок 3.3 Динамика изменения показателей естественного воспроизводства населения МО Долгобудский сельсовет в 2009-2014 гг.

Естественная убыль населения в отдельные периоды частично компенсировалась миграционным оттоком (таблица 3.3).

Таблица 3.3
Миграционные процессы Долгобудский сельсовет (2004-2014 гг.)

Показатели	2009 год	2010 год	2011 год	2012 год	2013 год	2014 год
Прибывшие, чел.	18	15	17	25	27	14
Убывшие, чел.	25	23	20	24	35	10
Миграционный приток (отток), чел.	-7	-8	-3	1	-8	4
Миграционный приток (отток), чел./1000 жит	-0,81	-0,7	-0,27	0,09	-0,73	0,37

Миграционная составляющая показывает как увеличение численности населения, так и уменьшение численности населения в МО Долгобудский сельсовет в исследуемом периоде. Наибольший миграционный приток отмечен в 2014 г. (4 чел.), а наибольший миграционный отток отмечен в 2010 и 2013 гг. (8 чел.).

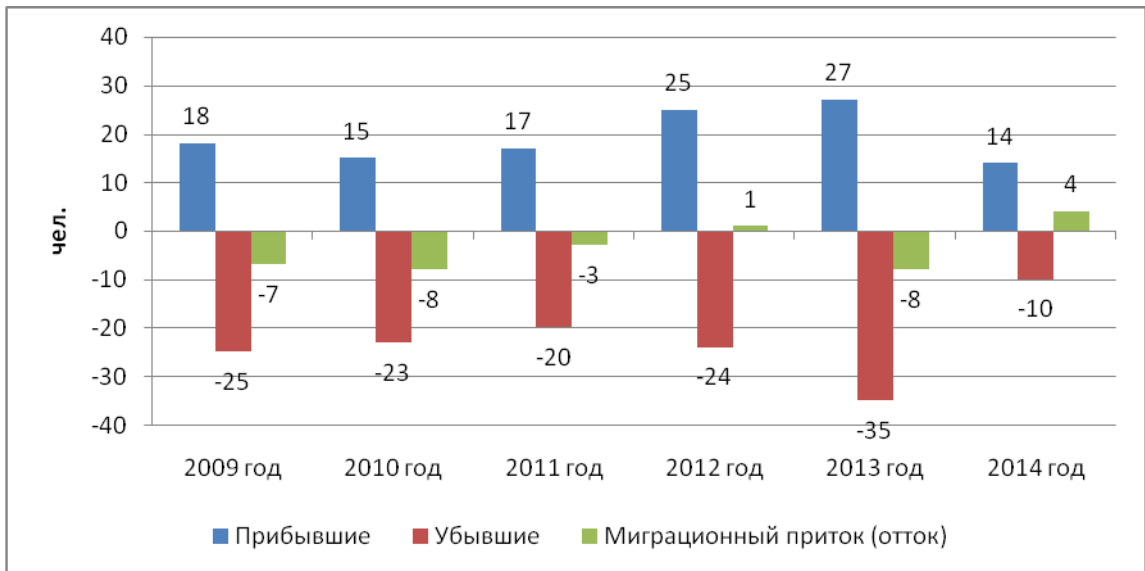


Рисунок 3.4 Динамика миграционных процессов вМО Долгобудский сельсовет в 2004-2014 гг.

На расчетный период основные усилия должны быть направлены как на обеспечение положительного естественного прироста, в первую очередь путём снижения уровня смертности, особенно детской и мужской, так и на привлечение мигрантов.

Огромную роль в динамике численности населения МО Долгобудский сельсовет играет его половозрастная структура (рисунок 3.5).

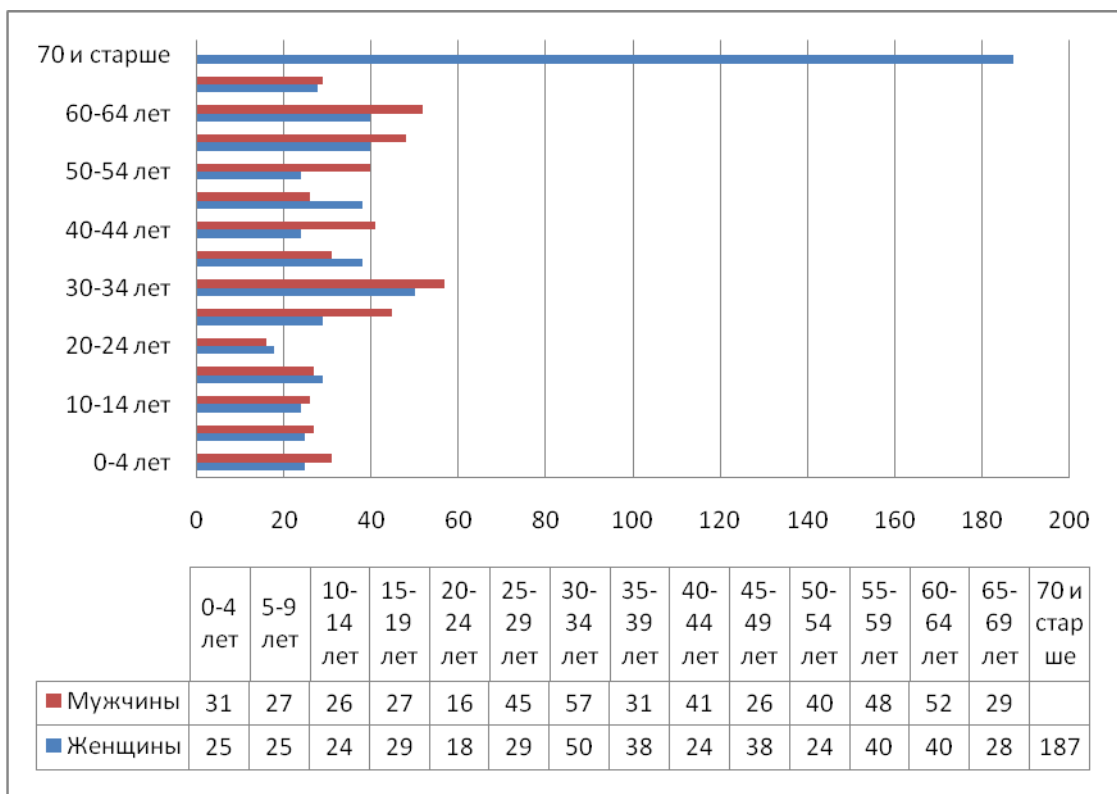


Рисунок 3.5 Половозрастная пирамида МО Долгобудский сельсовет(данные за 2014 г.)

О неблагоприятной возрастной и половой структуре населения МО Долгобудский сельсовет наглядно свидетельствует половозрастная пирамида с узким основанием, представленной категориями лиц дошкольного и школьного возрастов. Высокая доля лиц пенсионного возраста, свидетельствует о сохранении тенденции высокой смертности в поселении в ближайшие годы.

Демографическая структура населения МО Долгобудский сельсовет относится к регрессивному типу, при котором доля старческих возрастных групп и лиц в возрасте 15-49 лет превышает долю населения в возрасте до 14 лет и (рисунок 3.6). Данный тип структуры может оказать отрицательное влияние на динамику демографических процессов в поселении.

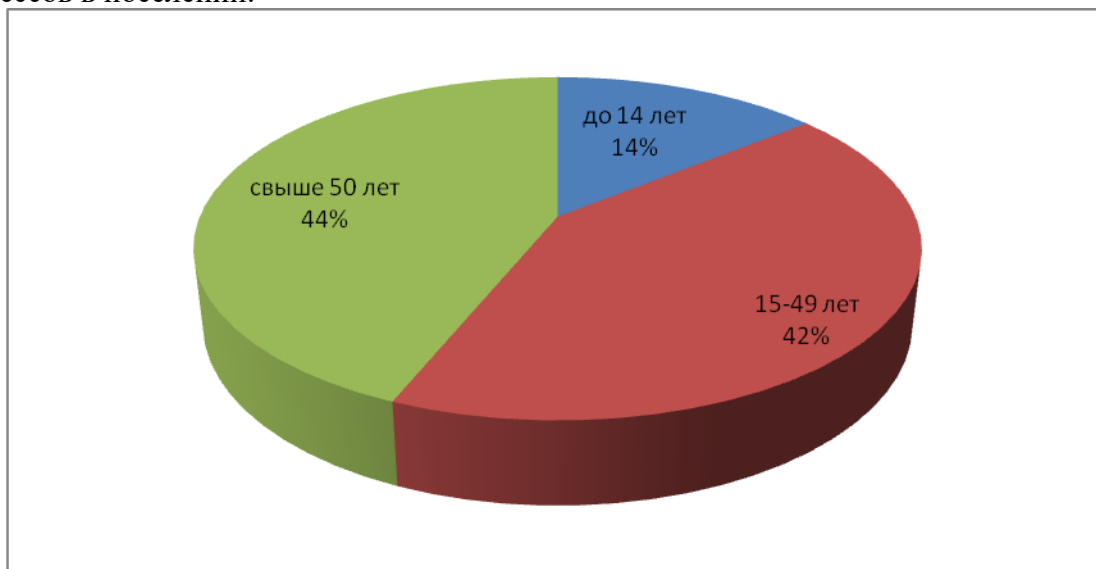


Рисунок 3.6 *Возрастная структура населения вМО Долгобудский сельсовет в 2014 году*

Учитывая особенности динамики демографических показателей, основным инструментом стабилизации численности населения и возрастной его структуры остается контроль за миграцией. При этом, учитывая соразмерность происходящих естественных процессов и миграционную подвижность, привлечение и сохранение на территории сельского поселения молодых поколений сможет только способствовать некоторому сохранению трудовых ресурсов поселения и возобновлению демографического потенциала на отдаленную перспективу.

Так же для улучшения демографической ситуации в МО Долгобудский сельсовет необходимо проведение целого комплекса социально-экономических мероприятий, которые будут направлены на разные аспекты, определяющие демографическое развитие, такие как сокращение общего уровня смертности (в том числе и от социально-значимых заболеваний и внешних причин), укрепление репродуктивного здоровья населения, здоровья детей и подростков, сокращение уровня материнской и младенческой смертности, сохранение и укрепление здоровья населения, увеличение продолжительности жизни, создание условий для ведения здорового образа жизни, повышение уровня рождаемости, укрепление института семьи, возрождение и сохранение традиций крепких семейных отношений, поддержку материнства и детства, улучшение миграционной ситуации.

Для снижения уровня безработицы необходимо повышение конкурентоспособности и профессиональной мобильности, ищущих работу, в том числе безработных граждан на рынке труда.

Принимаемые меры по улучшению демографической ситуации, в том числе успешной реализации демографических программ по стимулированию рождаемости, программ направленных на поддержку семей с детьми и молодых семей, приоритетного национального проекта в сфере здравоохранения позволят на расчетный срок обеспечить положительную динамику коэффициента естественного прироста, хотя существует опасность снижения коэффициента естественного прироста в случае ухудшения экономической ситуации в стране.

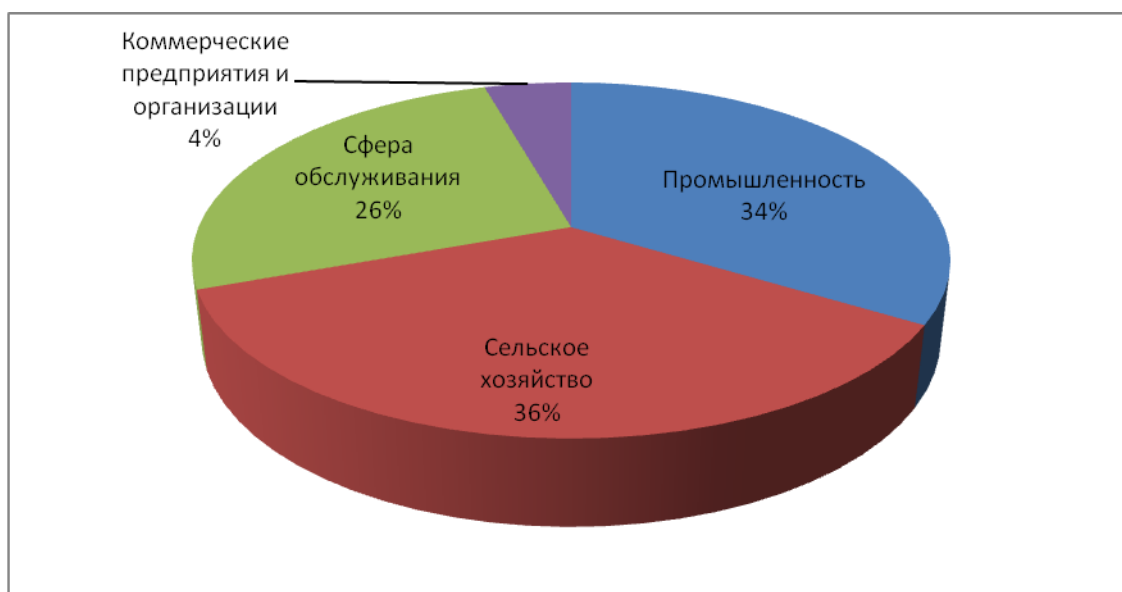
3.3 Трудовые ресурсы и занятость населения

Понятие «трудовые ресурсы» включает население трудоспособного возраста, обладающее необходимым физическим развитием, знаниями и практическим опытом для работы в народном хозяйстве, а также занятое население моложе и старше трудоспособного возраста.

Таблица 3.4
Численность занятого населения по отраслям в МО Долгобудский сельсовет

<i>Населённые пункты</i>	<i>Промышленность</i>	<i>Сельское хозяйство</i>	<i>Сфера обслуживания</i>	<i>Коммерческие предприятия и организации</i>
<i>с. Долгие Буды</i>	70	50	40	6
<i>с. Кривицкие Буды</i>	2	30	19	4
<i>д. Новоселовка</i>	2	1	-	-
<i>х. Чернецкий</i>	2	-	-	-
<i>Всего</i>	76	81	59	10

Основной сферой деятельности работников в МО Долгобудский сельсовет является сельское хозяйство. В данной отрасли занято 81 чел.



**Рисунок 3.7 Процентное соотношения занятого населения по отраслям МО
Долгобудский сельсовет(чел.,%)**

Дальнейшее развитие структуры занятости населения должно сопутствовать основной производственной составляющей в условиях рыночной экономики и являться показателем развития территории и качества жизни населения.

На перспективу произойдет перераспределение трудовых ресурсов между двумя крупными сферами приложения труда: производством товаров и производством услуг. В структуре занятости населения, кроме традиционных для МО Долгобудский сельсовет направлений деятельности (сельское хозяйство, образование, здравоохранение и т.п.), появятся новые виды деятельности – туризм, страхование, финансовая деятельность, операции с недвижимостью, предпринимательская деятельность, связь, информационные системы, предоставление коммунальных, социальных и персональных услуг и т.д.

На период расчетного срока структура занятости населения будет определяться с одной стороны – вовлечением незанятого населения в экономику, а с другой стороны – перераспределением занятых из производственной сферы в сферу услуг, с целью приближения к рациональным нормативам потребления услуг.

Сфера производства услуг включает гораздо больше направлений деятельности в отличие от сферы производства товаров и может быть динамичной. Развитие сферы услуг даст возможность вовлечь в экономику незанятое население муниципального образования.

Одна из главных проблем формирования рынка – повышение конкурентоспособности трудовых ресурсов на региональном рынке труда, ликвидация несоответствия потребности рынка труда и системы подготовки кадров, приведение ее в соответствие с современными требованиями регионального и местного рынка труда.

Таблица 3 – Динамика численности населения населенных пунктов Долгобудского сельсовета (на начало года)

Нас.пункт/год	2013 г.	2014 г.	2015	2016	2017
1	2	3	4	5	6
с.Долгие Буды	775	770	770	826	794
с.Кривицкие Буды	283	288	287	295	316
д.Новоселовка	14	15	15	15	14
х.Чернецкий	20	20	19	21	17
	1092	1093	1091	1157	1141

Плотность населения на 01.01.2014 год рассчитывается по данным госстатистики о численности населения и данным о площади населенных пунктов в границах кадастровых кварталов.

Таблица 4 – Плотность населения в границах населенных пунктов

Территория	Площадь в границах кадастровых кварталов, га	Плотность населения, чел/га
с.Долгие Буды	342	2,32
с.Кривицкие Буды	357,9	0,88
д.Новоселовка	50,59	0,27
х.Чернецкий	65,23	0,26

Система учреждений обслуживания

Как правило, социально-культурные объекты размещают по принципу *ступенчатости*. Ступени определяются частотой пользования населением различными видами услуг или частотой спроса. Различают учреждения повседневного пользования (иногда в их составе особо выделяют учреждения первичного обслуживания), периодического (два-три раза в неделю) и эпизодического (два-три раза в месяц) пользования.

Учреждения повседневного пользования размещают в микрорайонах из расчета 5-7 минут ходьбы от наиболее удаленных жилых домов, что соответствует радиусу доступности порядка 500 м. В условиях низкой плотности населения данный радиус может быть увеличен до 1000 - 3000 м. Определенные объекты могут находиться в пределах транспортной доступности.

Учреждения периодического пользования располагают на обособленных участках жилых районов из расчета пешеходной доступности или затрат времени на проезд в общественном транспорте (включая подход к остановке) не более 15 мин, что отвечает радиусу доступности примерно 1500 м. В условиях низкой плотности населения данный радиус может быть увеличен до 60-минутной транспортной доступности.

Учреждения эпизодического пользования размещают на обособленных участках планировочных районов и в районном центре. Население пользуется этими учреждениями, приезжая в них на личном или общественном транспорте. Время, затрачиваемое на поездки, обычно строго не лимитируется, однако при их размещении стремятся исходить из 60-минутной доступности.

Учреждения повседневного пользования (детские сады, общеобразовательные школы, аптеки, фельдшерско-акушерские пункты, магазины, предприятия бытового обслуживания) размещаются в каждом населенном пункте, при очень низкой плотности населения – в соседнем населенном пункте, или административном центре поселения. Учреждения периодического пользования (больничные учреждения, учреждения культуры и искусства) размещаются как в населенных пунктах, так и в административном центре поселения. Учреждения эпизодического пользования преимущественно размещаются в районном центре обслуживания

Обоснование расчетных показателей, содержащихся в основной части Местных нормативов градостроительного проектирования

Раздел I. Объекты муниципального жилищного фонда Долгобудского сельсовета Беловского района Курской области

Глава 1. Расчетный показатель минимально допустимого уровня обеспеченности жилыми помещениями муниципального жилищного фонда Долгобудского сельсовета, предоставляемыми по договорам социального найма

В соответствии с ч. 1 ст. 50 Жилищного кодекса Российской Федерации нормой предоставления площади жилого помещения по договору социального найма (далее по тексту настоящей главы - норма предоставления) является минимальный размер площади жилого помещения, исходя из которого, определяется размер общей площади жилого помещения, предоставляемого по договору социального найма.

Согласно ч. 2 ст. 50 Жилищного кодекса Российской Федерации, норма предоставления устанавливается органом местного самоуправления в зависимости от достигнутого в соответствующем муниципальном образовании уровня обеспеченности жилыми помещениями, предоставляемыми по договорам социального найма, и других факторов.

Учетной нормой площади жилого помещения (далее по тексту настоящей главы – учетная норма) является минимальный размер площади жилого помещения, исходя из которого, определяется уровень обеспеченности граждан общей площадью жилого помещения в целях их принятия на учет в качестве нуждающихся в жилых помещениях.

В соответствии с ч. 5 ст. 50 Жилищного кодекса Российской Федерации учетная норма устанавливается органом местного самоуправления. Размер такой нормы не может превышать размер нормы предоставления, установленной данным органом.

Глава 2. Расчетный показатель минимально допустимого уровня обеспеченности служебными жилыми помещениями специализированного муниципального жилищного фонда Долгобудского сельсовета.

Минимальная общая площадь служебного жилого помещения специализированного жилищного фонда не должна быть меньше минимальной общей площади жилого помещения, предоставляемого по договору социального найма.

Глава 3. Расчетный показатель минимально допустимого уровня обеспеченности жилыми помещениями в общежитиях, относящихся к специализированному муниципальному жилищному фонду Долгобудского сельсовета

Согласно ч.1 ст. 105 Жилищного кодекса Российской Федерации, жилые помещения в общежитиях предоставляются из расчета не менее шести квадратных метров жилой площади на одного человека.

Глава 4. Расчетный показатель минимально допустимого уровня обеспеченности жилыми помещениями маневренного фонда специализированного муниципального жилищного фонда Долгобудского сельсовета

Минимальная площадь жилого помещения в маневренном фонде установлена в соответствии с ч. 1 ст. 106 Жилищного кодекса Российской Федерации.

В соответствии со ст. 95 Жилищного кодекса Российской Федерации жилые помещения маневренного фонда предназначены для временного проживания:

1) граждан в связи с капитальным ремонтом или реконструкцией дома, в котором находятся жилые помещения, занимаемые ими по договорам социального найма;

2) граждан, утративших жилые помещения в результате обращения взыскания на эти жилые помещения, которые были приобретены за счет кредита банка или иной кредитной организации либо средств целевого займа, предоставленного юридическим лицом на приобретение жилого помещения, и заложены в обеспечение возврата кредита или целевого займа, если на момент обращения взыскания такие жилые помещения являются для них единственными;

3) граждан, у которых единственные жилые помещения стали непригодными для проживания в результате чрезвычайных обстоятельств;

4) иных граждан в случаях, предусмотренных законодательством.

Расчетные показатели максимально допустимого уровня территориальной доступности объектов муниципального жилищного фонда Долгобудского сельсовета.

Максимально допустимый уровень территориальной доступности муниципального жилищного фонда не нормируется.

УЧРЕЖДЕНИЯ И ПРЕДПРИЯТИЯ ОБСЛУЖИВАНИЯ

Размещение учреждений и предприятий по обслуживанию следует предусматривать в общественных центрах в увязке с сетью общественного пассажирского транспорта.

Раздел II. Объекты здравоохранения

Глава 5. Расчетные показатели минимально допустимого уровня обеспеченности и максимально допустимого уровня территориальной доступности объектов здравоохранения местного значения для населения Долгобудского сельсовета

Таблица 5 – Обоснование расчетных показателей минимально допустимого уровня обеспеченности объектами здравоохранения

Наименование объектов	Единица измерения	Величина	Обоснование
Амбулаторно-поликлинические учреждения	Посещений в смену на 1 тыс. чел.	18,15	Социальные нормативы и нормы, утвержденные Распоряжением Правительства РФ от 03.07.1996 г. №1063-р (в редакции от 26.01.2017)
Больничные учреждения	Коек на 1 тыс. чел.	13,47	
Станции скорой медицинской помощи	Специальный автомобиль	1 на 10 тыс. чел	Социальные нормативы и нормы, утвержденные Распоряжением Правительства РФ от 03.07.1996 г. №1063-р (в редакции от 26.01.2017)
Аптеки	Объект	1 на 6,2 тыс. чел. - в сельских насел. пунктах 1 на 10 тыс. чел. – в городах до 50 тыс. чел	

Выдвижные пункты скорой медицинской помощи	Специальный <u>автомобиль</u> мин	1 на 5 тыс чел. сельского <u>поселения</u> 30	СП 42.13330.2011 Градостроительство. Планировка и застройка городских и сельских населенных пунктов
Фельдшерско-акушерские пункты	Объект	1 на населенный пункт, либо 1 на несколько населенных пунктов при территориальной близости таких населенных пунктов, при численности населения 0,3 - 0,7 тыс.чел	Не установлены

Расчет вместимости данных учреждений производится по заданию на проектирование, определяемому органами здравоохранения. Амбулаторно-поликлинические и больничные учреждения целесообразно размещать на группу населенных пунктов в поселениях с малочисленными населенными пунктами. Участковая больница, расположенная в городском или сельском поселении, обслуживает комплекс сельских поселений. С учетом численности населения возможна участковая больница.

Таблица 6 – Обоснование расчетных показателей максимально допустимого уровня территориальной доступности объектов здравоохранения

Наименование объектов	Единица измерения	Величина	Обоснование
Амбулаторно-поликлинические учреждения	м	1000	СП 42.13330.2011 Градостроительство. Планировка и застройка городских и сельских населенных пунктов
Аптеки	м	800	
Фельдшерско-акушерские пункты	мин	30	

Доступность амбулаторно-поликлинических и больничных учреждений – пешеходно-транспортная, доступность станций скорой медицинской помощи – транспортная на спецавтомобиле, доступность аптек и фельдшерско-акушерских пунктов – пешеходная.

фельдшерско-акушерские пункты и аптеки (аптечные пункты) амбулаторно-поликлинические учреждения необходимо располагать – в пределах 30-минутной пешеходно-транспортной доступности.

Место расположения и территория обслуживания станции скорой медицинской помощи, отделения скорой медицинской помощи поликлиники (больницы, больницы скорой медицинской помощи) устанавливаются с учетом численности и плотности населения, особенностей застройки, состояния транспортных магистралей, интенсивности автотранспортного движения, протяженности населенного пункта, с учетом 20-минутной транспортной доступности (Приказ Министерства здравоохранения РФ от 20 июня 2013 г. № 388н «Об утверждении Порядка оказания скорой, в том числе скорой специализированной, медицинской помощи»).

С изменениями и дополнениями от:

Раздел III. Объекты физической культуры и спорта

Глава 6. Расчетные показатели минимально допустимого уровня обеспеченности и максимально допустимого уровня территориальной доступности объектов физической культуры и массового спорта местного значения для населения _____ поселения

Таблица 7 – Обоснование расчетных показателей минимально допустимого уровня обеспеченности объектами физической культуры и массового спорта

Наименование	Единица измерения	Значение	Обоснование
Спортивные залы	м ² площади пола на 1 тыс. чел.	60-80	СП 42.13330.2011 Градостроительство. Планировка и застройка городских и сельских поселений (Приложение Ж)
Плавательные бассейны	м ² зеркала воды на 1 тыс. чел.	20-25	
Стадионы	объект	1 на крупный населенный пункт, численностью от 3000 человек, или группу населенных пунктов	

Согласно СП 42.13330.2011, для малых поселений нормы расчета залов и бассейнов необходимо принимать с учетом минимальной вместимости объектов по технологическим требованиям. Комплексы физкультурно-оздоровительных площадок предусматриваются в каждом поселении. В сельских населенных пунктах экономически целесообразно размещение открытых спортивных площадок, спортивных залов в зданиях общеобразовательных школ.

Стадионы, спортзалы, бассейны являются объектами периодического пользования. Согласно СП 42.13330.2011, радиус обслуживания физкультурно-спортивных центров жилых районов составляет 1500 м. Учитывая низкую плотность населенных пунктов муниципального образования, целесообразно размещение спортивных объектов в радиусе 30-минутной пешеходно-транспортной доступности.

Раздел IV. Объекты культуры и искусства

Глава 7. Расчетные показатели минимально допустимого уровня обеспеченности объектами культуры и искусства местного значения для населения Долгобудского сельсовета

Таблица 11 – Обоснование расчетных показателей минимально допустимого уровня обеспеченности объектами культуры и искусства

Наименование	Единица измерения	Значение	Обоснование

Муниципальные библиотеки городского поселения	Объект	1 (универсальная) на 10 тыс. жителей с учетом пешеходной доступности, 1 (детская) на 5,5 тыс. детей, 1 (юношеская) на 17 тыс. жителей 15-24 лет	Методика определения нормативной потребности субъектов РФ в объектах социальной инфраструктуры, утвержденная распоряжением Правительства РФ от 19.10.1999 №1683-р (в ред. Распоряжения Правительства РФ от 23.11.2009 №1767-р)
Муниципальные библиотеки сельского поселения: стационарная опорная	объект	1	Методика определения нормативной потребности субъектов РФ в объектах социальной инфраструктуры, утвержденная распоряжением Правительства РФ от 19.10.1999 №1683-р (в ред. Распоряжения Правительства РФ от 23.11.2009 №1767-р)
библиотека в населенных пунктах	библиотечный пункт нестационарного обслуживания	1	
Муниципальные музеи городских поселений	Объект	1 на 25 тыс. человек	Методика определения нормативной потребности субъектов РФ в объектах социальной инфраструктуры, утвержденная распоряжением Правительства РФ от 19.10.1999 №1683-р (в ред. Распоряжения Правительства РФ от 23.11.2009 №1767-р)
Муниципальные музеи сельских поселений	Объект	1 на 10 тысяч человек	
Муниципальные архивы	Объект на муниципальный район или городское	1	

	поселение		
Учреждения культурно-досугового типа	Зрительские места	80 на 1 тыс. жителей	СП 42.13330.2011 Градостроительство. Планировка и застройка городских и сельских поселений (Приложение Ж)

Муниципальный музей может быть образован при наличии соответствующих фондов. Муниципальный архив может быть объектом муниципального района.

Муниципальные библиотеки, музеи, архивы являются объектами преимущественно периодического и эпизодического пользования. Учреждения культурно-досугового типа - постоянного и периодического пользования. Положение объектов на определенной ступени системы обслуживания определяет территориальную доступность объектов: для библиотек и учреждений культурно-досугового типа она составляет 30-минутную пешеходно-транспортную доступность, для архива и музеев - 60-минутную транспортную доступность.

Согласно СП 42.13330.2011, рекомендуется формировать единые комплексы для культурного и физкультурно-оздоровительного обслуживания для использования учащимися и населением с соответствующим суммированием нормативов. Вместимость музеев и архивов определяются заданием на проектирование.

Раздел V. Объекты образования

Глава 8. Расчетные показатели минимально допустимого уровня обеспеченности и максимально допустимого уровня территориальной доступности объектов образования для населения Долгобудского сельсовета

Таблица 12 Расчет показателя минимально допустимого уровня обеспеченности детскими дошкольными организациями

Объекты дошкольного образования	Число мест в расчете на 100 детей в возрасте от 0 до 7 лет	Значение	Обоснование
Городские поселения	шт	65	Письмо Министерства образования и науки РФ от 4 мая 2016 г. N АК-950/02 о методических рекомендациях по развитию сети образовательных организаций и обеспеченности населения услугами таких организаций, включающие требования по размещению организаций сферы образования, в том числе в сельской местности, исходя из норм действующего законодательства российской федерации, с учетом возрастного состава и плотности населения, транспортной инфраструктуры и других факторов, влияющих на
Сельские поселения	шт	45	

			доступность и обеспеченность населения услугами сферы образования
--	--	--	---

Таблица 13 Расчет показателя минимально допустимого уровня обеспеченности общеобразовательными организациями

Объекты общего образования	Число мест в образовательных организациях в расчете на 100 детей в возрасте от 7 до 18 лет	Значение	Обоснование
Городское поселение	шт	95	<p>Письмо Министерства образования и науки РФ от 4 мая 2016 г. N АК-950/02 о методических рекомендациях по развитию сети образовательных организаций и обеспеченности населения услугами таких организаций, включающие требования по размещению организаций сферы образования, в том числе в сельской местности, исходя из норм действующего законодательства российской федерации,</p> <p>с учетом возрастного состава и плотности населения, транспортной инфраструктуры и других факторов, влияющих на доступность и обеспеченность населения услугами сферы образования</p>
Сельское поселение	шт	45	

Таблица 14 Расчет показателя минимально допустимого уровня обеспеченности дополнительного образования

Дополнительное образование детей	Число мест на программах дополнительного образования в расчете на 100 детей в возрасте от 5 до 18 лет	Значение	Обоснование
		75	<p>Письмо Министерства образования и науки РФ от 4 мая 2016 г. № АК-950/02 о методических рекомендациях по развитию сети образовательных организаций и</p>
	Число мест на программах		

	дополнительного образования, реализуемых на базе общеобразовательных организаций, в расчете на 100 обучающихся в общеобразовательных организациях		обеспеченности населения услугами таких организаций, включающие требования по размещению организаций сферы образования, в том числе в сельской местности, исходя из норм действующего законодательства российской федерации, с учетом возрастного состава и плотности населения, транспортной инфраструктуры и других факторов, влияющих на доступность и обеспеченность населения услугами сферы образования.
В городском поселении		45	
В сельском поселении		65	
	Число мест на программах дополнительного образования, реализуемых на базе образовательных организаций (за исключением общеобразовательных организаций) реализующих программы дополнительного образования		
В городском поселении		30	
В сельском поселении		10	

Таблица 15 Обоснование максимально допустимого уровня пешеходной доступности объектов образования

№ п/п	Наименование объектов	Единица измерения	Величина	Обоснование
-------	-----------------------	-------------------	----------	-------------

1.	Дошкольные образовательные организации	м	500	СП 42.13330.2011 Градостроительство. Планировка и застройка городских и сельских населенных пунктов
2.	Общеобразовательные организации	м		
	I- II ступень обучения*	м	500** в городском поселении 2000** в сельском поселении	
	III ступень обучения*	м	500** в городском поселении 4000** в сельском поселении	
3.	Организации дополнительного образования для детей	Не нормируется		

*I ступень (начальное общее образование) — 4 года;

II ступень (основное общее образование) — 5 лет;

III ступень (среднее (полное) общее образование) — 2 года.

** - размещение общеобразовательных организаций допускается на расстоянии транспортной доступности: для учащихся I ступени обучения - 15 мин (в одну сторону), для учащихся II-III ступеней - не более 50 мин (в одну сторону).

Учащиеся сельских общеобразовательных организаций, проживающие на расстоянии свыше 1км от организации, подлежат транспортному обслуживанию. Подвоз учащихся осуществляется на транспорте, предназначенном для перевозки детей. Предельный пешеходный подход учащихся к месту сбора на остановке должен быть не более 500м.

Раздел VI. Объекты услуг общественного питания, торговли, бытового обслуживания и иных услуг для населения

Глава 9. Расчетные показатели минимально допустимого уровня обеспеченности и максимально допустимого уровня территориальной доступности объектов общественного питания, торговли, бытового обслуживания населения Долгобудского сельсовета

Таблица 16 – Обоснование расчетных показателей минимально допустимого уровня обеспеченности объектами общественного питания, торговли, бытового обслуживания

п/п	Наименование объектов	Единица измерения	Величина	Обоснование
.	Магазины	м ² торговой площади на 1 тыс. чел.	28 0 городские поселения	СП 42.13330.2011 Градостроительство. Планировка и застройка городских и сельских поселений (Приложение Ж)
			30 0 сельские поселения	
.	Предприятия общественного питания	мест на 1 тыс. чел.	40	
.	Предприятия бытового обслуживания	рабоч их мест на 1 тыс. чел.	9	
.	Отделение связи	объект	1	
	Отделение банков, операционная касса	операционная касса	1 на 10 тысяч человек	

Таблица 17 – Обоснование расчетных показателей максимально допустимого уровня территориальной доступности объектов общественного питания, торговли, бытового обслуживания

№ п/п	Наименование объектов	Единица измерения	Величина	Обоснование
1.	Магазины	м	в городских населенных пунктах –500 – 800, в сельских населенных пунктах –2000	СП 42.13330.2011 Градостроительство. Планировка и застройка городских и сельских поселений (пункт 10.4, таблица 5)
2.	Предприятия общественного питания	м		
3.	Предприятия бытового обслуживания	м		
4.	Отделение связи	м		

Раздел VII. Объекты автомобильного транспорта

Глава 10. Расчетные показатели минимально допустимого уровня обеспеченности и максимально допустимого уровня территориальной доступности автомобильных дорог местного значения для населения Долгобудского сельсовета

Расчетные показатели плотности автомобильных дорог общего пользования определяют минимально допустимый уровень обеспеченности автомобильными дорогами общего пользования местного значения.

Протяженность сети автомобильных дорог общего пользования – суммарная протяженность участков автомобильных дорог, образующих сеть автомобильных дорог общего пользования.

Плотность сети автомобильных дорог – это отношение протяженности сети автомобильных дорог общего пользования, проходящих по территории, к площади территории.

Улично-дорожная сеть – объект транспортной инфраструктуры, являющийся частью территории поселений, ограниченной красными линиями и предназначенной для движения транспортных средств и пешеходов, упорядочения застройки и прокладки инженерных коммуникаций (при соответствующем технико-экономическом обосновании), а также обеспечения транспортных и пешеходных связей территорий поселений как составной части их путей сообщения. Основными элементами улично-дорожной сети являются улицы, проспекты, переулки, проезды, набережные, площади, тротуары, пешеходные и велосипедные дорожки, а также искусственные и защитные дорожные сооружения, элементы обустройства. По своему функциональному назначению улично-дорожная сеть относится к автомобильным дорогам общего пользования местного значения в границах населенных пунктов.

Общая протяженность транспортной и улично-дорожной сети поселения составляет 45,2 км, включая улично-дорожную сеть и магистральные дороги. Улично-дорожная сеть составляет 29,2 км.

Общая площадь территории поселения – 62,4 кв. км. Существующая площадь населенных пунктов составляет 8,16 кв.км.

Таким образом, плотность сети автомобильных дорог как отношение существующей протяженности улично-дорожной сети к общей площади населенных пунктов составляет: 3,58 км/км².

При подготовке проекта генерального плана, или проекта внесения изменений в генеральный план учитывается существующая плотность автомобильных дорог.

При подготовке проекта генерального плана следует предусматривать единую систему транспорта и улично-дорожной сети в увязке с планировочной структурой поселения и прилегающей к нему территории, обеспечивающую удобные, быстрые и безопасные транспортные связи со всеми функциональными зонами, с другими поселениями системы расселения, объектами, расположенными вне границ населенных пунктов, объектами внешнего транспорта и автомобильными дорогами общей сети.

Затраты времени на передвижение от мест проживания до мест работы для 90% трудящихся (в один конец) не должны превышать 30 мин.

Пропускную способность сети улиц, дорог и транспортных пересечений, число мест хранения автомобилей следует определять исходя из уровня автомобилизации на расчетный срок, автомобилей на 1000 чел.: 350 легковых автомобилей, включая 3-4 такси и 2-3 ведомственных автомобиля, 25-40 грузовых автомобилей в зависимости от состава парка. Число мотоциклов и мопедов на 1000 чел. следует принимать 100-150 единиц.

Число автомобилей, прибывающих в город-центр (районный центр) из других населенных пунктов системы расселения, и транзитных определяется специальным расчетом.

Сеть улиц и дорог

Улично-дорожную сеть населенных пунктов следует проектировать в виде непрерывной системы с учетом функционального назначения улиц и дорог, интенсивности транспортного, велосипедного и пешеходного движения, архитектурно-планировочной организации территории и характера застройки. В составе улично-дорожной сети следует выделять улицы и дороги магистрального и местного значения, а также главные улицы. Категории улиц и дорог городов следует назначать в соответствии с классификацией, приведенной в таблице 7 СП 42.13330.2011 Градостроительство. Планировка и застройка городских и сельских населенных пунктов.

Глава 11. Расчетные показатели минимально допустимого уровня обеспеченности и максимально допустимого уровня территориальной доступности парковками (парковочными местами) для населения Долгобудского сельсовета

Согласно СП 42.13330.2011 Градостроительство. Планировка и застройка городских и сельских населенных пунктов, число мест хранения автомобилей следует определять исходя из уровня автомобилизации на расчетный срок: 350 легковых автомобилей на 1000 чел.

Открытые стоянки для временного хранения легковых автомобилей следует предусматривать из расчета не менее чем для 70% расчетного парка индивидуальных легковых автомобилей.

На селитебных территориях и на прилегающих к ним производственных территориях следует предусматривать гаражи и открытые стоянки для постоянного хранения не менее 90% расчетного числа индивидуальных легковых автомобилей при пешеходной доступности не более 800 м.

Таким образом, минимально допустимый уровень обеспеченности парковочными местами составит 245 мест на 1 тыс.чел. Данный норматив не распространяется на кварталы индивидуальной жилой застройки с приусадебными участками, так как на них размещаются индивидуальные гаражи и места постоянного хранения личного автотранспорта.

Раздел VIII. Объекты электроснабжения

Глава 12. Расчетные показатели минимально допустимого уровня территориальной обеспеченности и максимально допустимого уровня территориальной доступности объектов электроснабжения для населения Долгобудского сельсовета

Определение электрической нагрузки на электроисточники следует производить с учетом использования энергосберегающих технологий и экономных бытовых электроприемников:

- для промышленных предприятий - по опросным листам действующих предприятий, проектам новых, реконструируемых или аналогичных предприятий, а также по укрупненным показателям;

- для жилищно-коммунального сектора - в соответствии с РД 34.20.185-94 "Инструкция по проектированию городских электрических сетей" и СП 31-110-2003 г.

Таблица 18 - Обоснование укрупненных показателей электропотребления

Категория населенного пункта			Обоснование
	Электропотребление, кв-ч/год на 1чел	Использование максимума электрической нагрузки, ч/год	
Поселки и сельские поселения (без кондиционеров)			СП 42.13330.2011 Градостроительство. Планировка и застройка городских и сельских поселений (приложение Н) Региональные нормативы градостроительного проектирования, утвержденными постановлением Администрации Курской области от 15.11.2011года №577-па, таблица 43.
Не оборудованные стационарными электроплитами	950	4100	
Оборудованные электроплитами (100%)	1350	4400	

Для определения в целях градостроительного проектирования минимально допустимого уровня обеспеченности объектами, следует использовать норму минимальной обеспеченности населения (территории) соответствующим ресурсом и характеристики планируемых к размещению объектов.

Нормы электропотребления и использования максимума электрической нагрузки следует использовать в целях градостроительного проектирования в качестве укрупнённых показателей электропотребления.

Максимально допустимый уровень территориальной доступности объектов электроснабжения не нормируется.

Раздел IX. Объекты теплоснабжения

Глава 13. Расчетные показатели минимально допустимого уровня территориальной обеспеченности и максимально допустимого уровня территориальной доступности объектов теплоснабжения для населения Долгобудского сельсовета

Решения по проектированию и перспективному развитию сетей теплоснабжения следует осуществлять на основании следующих документов:

- СП 42.13330.2011 "Градостроительство. Планировка и застройка городских и сельских поселений. Актуализированная редакция СНиП 2.07.01-89*";
- СНиП 11-04-2003 "Инструкция о порядке разработки, согласования, экспертизы и утверждения градостроительной документации";
- СП 131.13330.2012 «Строительная климатология» (актуализированная версия) ;

- СанПиН 2.2.1/2.1.1.1200-03 "Санитарно-защитные зоны и санитарная классификация предприятий, сооружений и иных объектов" (новая редакция);
- СП 36.13330.2012 "Магистральные трубопроводы";
- СН 452-73 "Нормы отвода земель для магистральных трубопроводов";
- СП 60.13330.2012 "Отопление, вентиляция и кондиционирование";
- СП 124.13330.2012 "Тепловые сети";
- СП 89.13330.2012 "Котельные установки";
- СП 41-101-95 "Проектирование тепловых пунктов";
- МДК 4-05.2004 "Методика определения потребности в топливе, электроэнергии и воде при производстве и передаче тепловой энергии и теплоносителей в системе коммунального теплоснабжения".

Удельные показатели максимальной тепловой нагрузки на отопление и вентиляцию жилых домов, Вт/м²(Для зданий строительства после 2015 г.) - СП 124.13330.2012.

Удельные показатели максимальной тепловой нагрузки на отопление и вентиляцию жилых домов, Вт/м ² (Для зданий строительства после 2015 г.)*					
Этажность жилых зданий	Расчетная температура наружного воздуха для проектирования отопления, °С				
	20	25	30	35	40
1-3-этажные многоквартирные отдельно стоящие	6 4	6 7	2	7	8 1
2-3-этажные многоквартирные блокированные	5 1	5 5	9	4	6 7
4-6-этажные	4 2	4 5	9	5	5 9

Расчетные тепловые нагрузки определяются:

- для существующей застройки населенных пунктов и действующих промышленных предприятий – по проектам с уточнением по фактическим тепловым нагрузкам;
- для намечаемых к строительству промышленных предприятий – по укрупненным нормам развития основного (профильного) производства или проектам аналогичных производств;
- для намечаемых к застройке жилых районов – по укрупненным показателям в соответствии с СП 124.13330.2012, для зданий общественно-бытового и социального назначения в соответствии с МДК 4-05-2004 либо по проектам-аналогам.

Проектируемые отдельно стоящие котельные, в том числе с установками комбинированной выработки тепла и электроэнергии, следует размещать преимущественно в промышленных и коммунально-складских зонах в центре тепловых нагрузок.

Размеры земельных участков для отдельно стоящих котельных, размещаемых в районах жилой застройки, следует принимать по [таблице 40](#) Региональных нормативов градостроительного проектирования Курской области, утвержденных постановлением Администрации Курской области от 15.11.2011 №577-па .

Максимально допустимый уровень территориальной доступности объектов теплоснабжения не нормируется.

Раздел X. Объекты газоснабжения

Глава 14. Расчетные показатели минимально допустимого уровня территориальной обеспеченности и максимально допустимого уровня территориальной доступности объектов газоснабжения для населения Долгобудского сельсовета

Таблица 19 – Обоснование расчетных показателей минимально допустимого уровня обеспеченности объектами газоснабжения

Наименование норматива, (потребители ресурса)	Единица измерения	Величина	Обоснование
Природный газ, при наличии централизованного горячего водоснабжения	м ³ / год на 1 чел.	120	Согласно СП 124.13330.2012 СП 42-101- 2003
Природный газ, при горячем водоснабжении от газовых водонагревателей	м ³ / год на 1 чел.	294	
При отсутствии всяких видов горячего водоснабжения (в сельской местности).	м ³ / год на 1 чел.	176	

Годовые расходы газа на нужды предприятий торговли, бытового обслуживания непромышленного характера и т. п. допускается принимать в размере до 5 % суммарного расхода теплоты на жилые дома.

Годовые расходы газа на нужды промышленных и сельскохозяйственных предприятий следует определять по объектам аналогам или на основе технологических норм расхода топлива (теплоты).

Годовые и расчетные часовые расходы теплоты на нужды отопления, вентиляции и горячего водоснабжения определяют в соответствии с указаниями СП 30.13330.2012, СП 60.13330.2012 и СП 124.13330.2012.

Максимально допустимый уровень территориальной доступности объектов газоснабжения не нормируется.

Раздел XI. Объекты водоснабжения

Глава 15. Расчетные показатели минимально допустимого уровня территориальной обеспеченности и максимально допустимого уровня территориальной доступности объектов водоснабжения для населения Долгобудского сельсовета

Расчетное среднесуточное водопотребление населенных пунктов определяется как сумма расходов воды на хозяйственно-бытовые и питьевые нужды, нужды промышленных и сельскохозяйственных предприятий с учетом расходов воды на поливку.

Удельное хозяйственно-питьевое водопотребление в населенных пунктах определяется в соответствии с СП 30.13330.2010* "СНиП 2.04.01-85* Внутренний водопровод и канализация зданий", СП 42.13330.2011 Градостроительство. Планировка и застройка городских и сельских поселений.

Степень благоустройства районов жилой застройки	Удельное хозяйственно-питьевое водопотребление в населенных пунктах на одного жителя среднесуточное (за год), л/сут.
Застройка зданиями, оборудованными внутренним водопроводом и канализацией: без ванн	125–160
с ванными и местными водонагревателями	160–230
с централизованным горячим водоснабжением	230–350

Для районов застройки зданиями с водопользованием из водоразборных колонок удельное среднесуточное (за год) водопотребление на одного жителя следует принимать 30—50 л/сут.

Удельное водопотребление включает расходы воды на хозяйственно-питьевые и бытовые нужды в общественных зданиях (по классификации, принятой в СП 44.13330), за исключением расходов воды для домов отдыха, санаторно-туристских комплексов и пионерских лагерей, которые должны приниматься согласно СП 30.13330 и технологическим данным.

Количество воды на нужды промышленности, обеспечивающей население продуктами, и неучтенные расходы при соответствующем обосновании допускается принимать дополнительно в размере 10-20% суммарного расхода на хозяйственно-питьевые нужды населенного пункта.

Для районов (микрорайонов), застроенных зданиями с централизованным горячим водоснабжением, следует принимать непосредственный отбор горячей воды из тепловой сети в среднем за сутки 40% общего расхода воды на хозяйственно-питьевые нужды и в час максимального водозабора - 55% этого расхода. При смешанной застройке следует исходить из численности населения, проживающего в указанных зданиях.

Максимально допустимый уровень территориальной доступности объектов водоснабжения не нормируется.

Раздел XII. Объекты водоотведения

Глава 16. Расчетные показатели минимально допустимого уровня территориальной обеспеченности и максимально допустимого уровня территориальной доступности объектов водоотведения для населения Долгобудского сельсовета

Проектирование систем канализации населенных пунктов следует производить в соответствии с требованиями Водного кодекса Российской Федерации, СП 30.13330.2012, СП 32.13330.2012, СП 42.13330.2011, СанПиН 2.1.5.980-00.

СП 30.13330.2010* "СНиП 2.04.01-85* Внутренний водопровод и канализация зданий"

СП 32.13330.2012 Канализация. Наружные сети и сооружения.

СП 42.13330.2011 Градостроительство. Планировка и застройка городских и сельских поселений.

СанПиН 2.1.5.980-00 Гигиенические требования к охране поверхностных вод
СанПиН 2.2.1/2.1.1.1200-03 "Санитарно-защитные зоны и санитарная классификация предприятий, сооружений и иных объектов"

При проектировании стока поверхностных вод следует руководствоваться требованиями СП 32.13330.2012, СП 42.13330.2011, СанПиН 2.1.5.980-00.

Мощность объектов водоотведения определяется расчетным водопотреблением участков застройки с учетом особенностей рельефа.

При наличии канализационных стоков должны быть предусмотрены очистные сооружения.

Проекты канализации объектов разрабатываются одновременно с проектами водоснабжения с обязательным анализом баланса водопотребления и отведения сточных вод. При этом необходимо рассматривать возможность использования очищенных сточных и дождевых вод для производственного водоснабжения и орошения.

Максимально допустимый уровень территориальной доступности объектов водоотведения не нормируется.

Раздел XIII. Объекты, предназначенные для утилизации и переработки бытовых и промышленных отходов

Глава 17. Расчетные показатели минимально допустимого уровня обеспеченности и максимально допустимого уровня территориальной доступности объектов, предназначенных для утилизации и переработки бытовых и промышленных отходов

Нормативные требования к размещению полигонов твердых бытовых отходов (ТБО) установлены в соответствии с требованиями Федерального закона от 24.06.1998 № 89-ФЗ «Об отходах производства и потребления», СанПиН 2.1.7.1322-03 «Почва. Очистка населенных мест, отходы производства и потребления, санитарная охрана почвы. Гигиенические требования к размещению и обезвреживанию отходов производства и потребления», СП 2.1.7.1038-01 «Гигиенические требования к устройству и содержанию полигонов для твердых бытовых отходов», «Инструкции по проектированию, эксплуатации и рекультивации полигонов для твердых бытовых отходов», утвержденной Минстроем России от 02.11.1996.

Нормы накопления твердых бытовых отходов приведены в соответствии с СП 14.13330.2011 Градостроительство. Планировка и застройка городских и сельских населенных пунктов.

Конкретные нормы накопления твердых **БЫТОВЫХ** отходов по жилищному фонду, объектам социальной и производственной деятельности необходимо применять в соответствии с Региональными нормативами градостроительного проектирования, утвержденными Постановлением Администрации Курской области от 15.11.2011 № 577-па.

Бытовые отходы	Количество бытовых отходов, чел./год*		Обоснование
	кг	л	
Твердые: от жилых зданий, оборудованных водопроводом, канализацией, центральным отоплением и газом	190-225	900-1000	СП 42.13330.2011 "Градостроительство. Планировка и застройка городских

от прочих жилых зданий	300-450	1100-1500	и сельских поселений. Актуализированная редакция СНиП 2.07.01-89*" (приложение М)
Общее количество по городу с учетом общественных зданий	280-300	1400-1500	
Жидкие из выгребов (при отсутствии канализации)	-	2000-3500	
Смет с 1 м ² твердых покрытий улиц, площадей и парков	5-15	8-20	

Таблица 21. - Размеры земельных участков предприятий и сооружений по обезвреживанию, транспортировке и переработке бытовых отходов

Предприятия и сооружения	Площади земельных участков на 1000 т бытовых отходов, га
Мусороперерабатывающие и мусоросжигательные предприятия мощностью, тыс. т в год:	
до 100	0,05
св. 100	0,05
Склады компоста	0,04
Полигоны*	0,02-0,05
Поля компостирования	0,5-1
Мусороперегрузочные станции	0,04
Сливные станции	0,02
Поля складирования и захоронения обезвреженных осадков (по сухому веществу)	0,3

* - наименьшие размеры площадей полигонов относятся к сооружениям, размещаемым на песчаных грунтах.

Услуги по вывозу твердых и жидких бытовых отходов должны оказываться в следующие сроки:

- не реже одного раза в три дня - при температуре воздуха до 14 °С;
- ежедневно - при температуре воздуха выше 14 °С;
- по мере накопления - нечистоты и помой неканализованных домовладений, крупногабаритные бытовые отходы.

Максимально допустимый уровень территориальной доступности объектов, предназначенных для утилизации и переработки бытовых и промышленных отходов, не нормируется.

Раздел XIV. Объекты, включая земельные участки, предназначенные для организации ритуальных услуг и содержания мест захоронения

Глава 18. Расчетные показатели минимально допустимого уровня обеспеченности и максимально допустимого уровня территориальной доступности объектов, предназначенных для организации ритуальных услуг и мест захоронения

Нормативные требования к размещению кладбищ и показатели минимально допустимого уровня обеспеченности земельными участками, предназначенными для организации ритуальных услуг и содержания мест захоронения, устанавливаются в соответствии с СанПиН 2.1.2882-11 «Гигиенические требования к размещению, устройству и содержанию кладбищ, зданий и сооружений похоронного назначения», СП 42.13330.2011 "Градостроительство. Планировка и застройка городских и сельских поселений. Актуализированная редакция СНиП 2.07.01-89*".

Таблица 22. - Обоснование обеспеченности объектами, включая земельные участки, предназначенными для организации ритуальных услуг и содержания мест захоронения

Наименование объекта	Минимально допустимый уровень обеспеченности		Обоснование
	Единица измерения	Величина	
Кладбища традиционного захоронения	га на 1 тыс. чел.	0,24*	СП 42.13330.2011 "Градостроительство. Планировка и застройка городских и сельских поселений. Актуализированная редакция СНиП 2.07.01-89*" (приложение Ж)
Кладбища урновых захоронений после кремации	га на 1 тыс. чел.	0,02	
Бюро похоронного обслуживания	объект на поселение	1	

*- также учитывается перспективный рост численности населения, коэффициент смертности, наличие действующих объектов похоронного обслуживания, норма земельного участка на одно захоронение.

Места захоронения эпизодически посещаются населением в целях почтения памяти, благоустройства участков и т.д., таким образом, их территориальная доступность не должна превышать 2 часа с использованием транспорта.

Раздел XV. Зоны рекреационного назначения

В состав зон рекреационного назначения могут включаться зоны в границах территорий, занятых городскими лесами, скверами, парками, садами, прудами, озерами, водохранилищами, пляжами, а также в границах иных территорий, используемых и предназначенных для отдыха, туризма, занятий физической культурой и спортом.

Глава 19. Расчетные показатели минимально допустимого уровня обеспеченности и максимально допустимый уровень территориальной доступности мест массового отдыха населения

Нормативные требования к размещению и параметрам зонам размещения мест массового отдыха населения приведены в соответствии с СП 42.13330.2011 (Актуализированная редакция СНиП 2.07.01-89* «Градостроительство. Планировка и застройка городских и сельских поселений», пп. 9.6, 9.25).

Таблица 23. - Обоснование обеспеченности и территориальной доступности мест массового отдыха населения

№ п/п	Наименование объекта	Минимально допустимый уровень обеспеченности		Максимально допустимый уровень территориальной доступности	
		Единица измерения	Величина	Единица измерения	Величина
1.	Объекты массового кратковременного отдыха	м ² на 1 посетителя	500 - 1000	мин	60

2.	Речные и озерные пляжи	м ² на 1 посетителя	8 (в зонах отдыха)	мин	60
----	------------------------	--------------------------------	--------------------	-----	----

Глава 20. Расчетные показатели минимально допустимого уровня обеспеченности и максимально допустимый уровень территориальной доступности озелененными территориями общего пользования

Нормативные требования к размещению и параметрам озелененных территорий общего пользования приведены в соответствии с СП 42.13330.2011 (Актуализированная редакция СНиП 2.07.01-89* «Градостроительство. Планировка и застройка городских и сельских поселений», пп. 9.13 – 9.15, 9.19), Правилами содержания и благоустройства территории муниципального образования «Долгобудский сельсовет», утвержденными решением Собрания депутатов Долгобудского сельсовета от 27.04.2010 г. №15/4-РС.

Таблица 24. - Обоснование расчетных показателей обеспеченности и территориальной доступности озелененных территорий общего пользования

№ п/п	Наименование объекта	Минимально допустимый уровень обеспеченности		Максимально допустимый уровень территориальной доступности	
		Единица измерения	Величина	Единица измерения	Величина
1.	Озелененные территории общего пользования (парки, скверы, бульвары)	м ² /чел.	8-10 (для малых городов), 12 (для сельских поселений)	мин	15 (для парков районного значения)

Глава 21. Расчетные показатели минимально допустимого уровня обеспеченности и максимально допустимого уровня территориальной доступности городских лесов

Режим использования городских лесов, лесопарков и зеленых зон установлен в соответствии с требованиями Лесного Кодекса РФ.

Нормативные требования к размещению и площади городских лесов, лесопарков и зеленых зон установлены в соответствии с СП 42.13330.2011 (Актуализированная редакция СНиП 2.07.01-89* «Градостроительство. Планировка и застройка городских и сельских поселений»), Постановления Правительства РФ от 14 декабря 2009 года №1007 «Об утверждении Положения об определении функциональных зон в лесопарковых зонах, площади и границ лесопарковых зон, зеленых зон».

Городские леса, зеленые зоны (включая лесопарковые зоны) относятся к защитным лесам. В защитных лесах запрещается осуществление деятельности, несовместимой с их целевым назначением и полезными функциями.

Изменение границ лесопарковых зон, зеленых зон и городских лесов, которое может привести к уменьшению их площади, не допускается.

Минимально допустимый уровень обеспеченности городскими лесами и максимально допустимый уровень их территориальной доступности не нормируется.

Приложение №13
Утверждены решением
Представительного Собрания
Беловского района Курской области
от 17 ноября 2017 г. № III-31/5

**МЕСТНЫЕ НОРМАТИВЫ ГРАДОСТРОИТЕЛЬНОГО
ПРОЕКТИРОВАНИЯ МО «ИЛЬКОВСКИЙ СЕЛЬСОВЕТ»
БЕЛОВСКОГО РАЙОНА КУРСКОЙ ОБЛАСТИ**

НОРМАТИВЫ ГРАДОСТРОИТЕЛЬНОГО ПРОЕКТИРОВАНИЯ

**Основная часть.
Правила и область применения.**

2017

Содержание

Обозначение	Наименование	Примечание
17-15-МНГП-ОЧ.С	Содержание	2
17-15-МНГП-ОЧ.СП	Состав документации	3
17-15-МНГП-ОЧ.ТМ	Нормативно-правовая база	5
	Цели и задачи	8
	Расположение и природно-климатические условия	10
	Раздел I. Объекты муниципального жилищного фонда поселения муниципального района	13
	Раздел II. Объекты здравоохранения	14
	Раздел III. Объекты физической культуры и спорта	15
	Раздел IV. Объекты культуры и искусства	16
	Раздел V. Объекты образования	17
	Раздел VI. Объекты услуг общественного питания, торговли, бытового обслуживания и иных услуг для населения	19
	Раздел VII. Объекты автомобильного транспорта	20
	Раздел VIII. Объекты электроснабжения	22
	Раздел IX. Объекты теплоснабжения	23
	Раздел X. Объекты газоснабжения	24
	Раздел XI. Объекты водоснабжения	25
	Раздел XII. Объекты водоотведения	26
	Раздел XIII. Объекты, предназначенные для утилизации и переработки бытовых и промышленных отходов	26
Раздел XIV. Объекты, включая земельные участки, предназначенные для организации ритуальных услуг и содержания мест захоронения	28	
Раздел XV. Объекты рекреационного назначения	28	

Состав документации

Номер тома	Обозначение	Наименование	Примечание
1	17-15-МНГП-ОЧ	Основная часть проекта. Правила и область применения	книга, 2 экз.
2	17-15-МНГП-ОМ	Материалы по обоснованию расчетных показателей, содержащихся в основной части нормативов градостроительного проектирования	книга, 2 экз.
		Материалы проекта, передаваемые заказчику на электронных носителях	

	17-15-МНГП	CD – диск - в виде файлов в формате Acrobat Reader; - текстовые и табличные материалы в виде файлов в соответствующих форматах MS Office	2 диска
--	------------	---	---------

Проект выполнен в соответствии с действующими нормами, правилами и стандартами

Нормативно-правовая база

Федеральные законы

- ✓ Градостроительный кодекс Российской Федерации от 29 декабря 2004 года № 190-ФЗ;
- ✓ Земельный кодекс Российской Федерации от 25 октября 2001 года № 136-ФЗ;
- ✓ Жилищный кодекс Российской Федерации от 29 декабря 2004 года № 188-ФЗ;
- ✓ Водный кодекс Российской Федерации от 3 июня 2006 года № 74-ФЗ;
- ✓ Лесной кодекс Российской Федерации от 4 декабря 2006 года № 200-ФЗ;
- ✓ Федеральный закон от 14 марта 1995 года № 33-ФЗ «Об особо охраняемых природных территориях»;
- ✓ Федеральный закон от 12 января 1996 года № 8-ФЗ «О погребении и похоронном деле»;
- ✓ Федеральный закон от 24 июня 1998 года № 89-ФЗ «Об отходах производства и потребления»;
- ✓ Федеральный закон от 30 марта 1999 года № 52-ФЗ «О санитарно-эпидемиологическом благополучии населения»;
- ✓ Федеральный закон от 4 мая 1999 года № 96-ФЗ «Об охране атмосферного воздуха»;
- ✓ Федеральный закон от 10 января 2002 года № 7-ФЗ «Об охране окружающей среды»;
- ✓ Федеральный закон от 25 июня 2002 года № 73-ФЗ «Об объектах культурного наследия (памятниках истории и культуры) народов Российской Федерации»;
- ✓ Федеральный закон от 27 декабря 2002 года № 184-ФЗ «О техническом регулировании»;

- ✓ Федеральный закон от 6 октября 2003 года № 131-ФЗ «Об общих принципах организации местного самоуправления в Российской Федерации»;
- ✓ Федеральный закон от 8 ноября 2007 года № 257-ФЗ «Об автомобильных дорогах и о дорожной деятельности в Российской Федерации и о внесении изменений в отдельные законодательные акты Российской Федерации»;
- ✓ Федеральный закон от 4 декабря 2007 № 329 «О физической культуре и спорте»;
- ✓ Федеральный закон от 27 июля 2010 года № 190-ФЗ «О теплоснабжении»;
- ✓ Федеральный закон от 7 декабря 2011 года № 416-ФЗ «О водоснабжении и водоотведении».

Иные нормативные акты Российской Федерации

- ✓ Постановление Правительства Российской Федерации от 20 июня 2006 года № 384 «Об утверждении Правил определения границ зон охраняемых объектов и согласования градостроительных регламентов для таких зон»;
- ✓ Постановление Правительства Российской Федерации от 26 апреля 2008 года № 315 «Об утверждении Положения о зонах охраны объектов культурного наследия (памятников истории и культуры) народов Российской Федерации»;
- ✓ Постановление Правительства Российской Федерации от 14 декабря 2009 года № 1007 (ред. от 01.11.2012) «Об утверждении Положения об определении функциональных зон в лесопарковых зонах, площади и границ лесопарковых зон, зеленых зон»;
- ✓ Распоряжение Правительства Российской Федерации от 3 июля 1996 года № 1063-р «О социальных нормативах и нормах»;
- ✓ Распоряжение Правительства Российской Федерации от 19 октября 1999 года №1683-р «О методике определения нормативной потребности субъектов Российской Федерации в объектах социальной инфраструктуры»;
- ✓ Распоряжение Правительства Российской Федерации от 21 июня 2010 года № 1047-р «О перечне национальных стандартов и сводов правил (частей таких стандартов и сводов правил), в результате применения которых на обязательной основе обеспечивается соблюдение требований Федерального закона «Технический регламент о безопасности зданий и сооружений»;
- ✓ Приказ Федерального агентства по техническому регулированию и метрологии от 1 июня 2010 года № 2079 «Об утверждении Перечня документов в области стандартизации, в результате применения которых на добровольной основе

обеспечивается соблюдение требований Федерального закона от 30 декабря 2009 года № 384-ФЗ «Технический регламент о безопасности зданий и сооружений».

Законодательные и нормативные акты Курской области

- ✓ Закон Курской области от 01.12.2004 №60-ЗКО «О границах муниципальных образований Курской области»
- ✓ Закон Курской области от 31.10.2006 № 76-ЗКО «О градостроительной деятельности в Курской области»;
- ✓ Закон Курской области от 22 ноября 2007 года № 118-ЗКО «Об особо охраняемых природных территориях Курской области».

Строительные нормы и правила (СНиП). Свод правил по проектированию и строительству (СП)

Свод правил СП 42.13330.2011 «СНиП 2.07.01-89*. Градостроительство. Планировка и застройка городских и сельских поселений». Актуализированная редакция СНиП 2.07.01-89*», утвержденный приказом Министерства регионального развития Российской Федерации от 28 декабря 2010 г. №820;

Методические рекомендации по развитию сети образовательных организаций и обеспеченности населения услугами таких организаций, включающие требования по размещению организаций сферы образования, в том числе в сельской местности, исходя из норм действующего законодательства Российской Федерации, с учетом возрастного состава и плотности населения, транспортной инфраструктуры и других факторов, влияющих на доступность и обеспеченность населения услугами сферы образования, утвержденными заместителем Министра образования и науки Российской Федерации А.А.Климивым 4 мая 2016 г. №АК-15/02вн;

Методические рекомендации по развитию сети медицинских организаций государственной системы здравоохранения и муниципальной системы здравоохранения, утвержденные приказом Министерства здравоохранения Российской Федерации от 8 июня 2016 года № 358;

Методические рекомендации по развитию сети организаций сферы физической культуры и спорта и обеспеченности населения услугами таких организаций, утвержденные Приказом Министерства спорта Российской Федерации от 25 мая 2016 г. №586.

Правила создания, охраны и содержания зеленых насаждений в городах Российской Федерации, утвержденные Приказом Госстроя России от 15.12.1999 N 153. МДС 13-5.2000.

СанПиН 42-128-4690-88. Санитарные правила содержания территорий населенных мест.

СанПиН 2.1.2882-11. Гигиенические требования к размещению, устройству и содержанию кладбищ, зданий и сооружений похоронного назначения.

СП 2.1.7.1038-01. Гигиенические требования к устройству и содержанию полигонов для твердых бытовых отходов.

СП 131.13330.2012 Строительная климатология. Актуализированная редакция СНиП 23-01-99*.

Цели и задачи Местных нормативов градостроительного проектирования (МНГП)

Местные нормативы градостроительного проектирования Ильковского сельсовета Беловского района Курской области разрабатываются в целях обеспечения благоприятных условий жизнедеятельности человека, путем установления совокупности расчетных показателей минимально допустимого уровня обеспеченности объектами местного значения, относящимися к областям, предусмотренным частью 4 статьи 29.2. Градостроительного кодекса Российской Федерации №190-ФЗ от 29.12.2014г. и статьей 16 Закона Курской области от 31.10.2006 № 76-ЗКО «О градостроительной деятельности в Курской области», населения Ильковского сельсовета и расчетные показатели максимально допустимого уровня территориальной доступности таких объектов для населения Ильковского сельсовета.

Согласно части 4 статьи 29 Градостроительного Кодекса РФ, нормативы градостроительного проектирования поселения, городского округа устанавливают совокупность расчетных показателей минимально допустимого уровня обеспеченности объектами местного значения поселения, городского округа, относящимися к областям, указанным в пункте 1 части 5 статьи 23 Градостроительного Кодекса РФ, объектами благоустройства территории, иными объектами местного значения поселения, городского округа и расчетных показателей максимально допустимого уровня территориальной доступности таких объектов для населения поселения, городского округа.

Нормируемыми объектами местного значения являются объекты местного значения поселения, городского округа, относящиеся к следующим областям:

- а) электро-, тепло-, газо- и водоснабжение населения, водоотведение;
- б) автомобильные дороги местного значения;
- в) физическая культура и массовый спорт, образование, здравоохранение, утилизация и переработка бытовых и промышленных отходов (с 01.01.2016 – обработка, утилизация, обезвреживание, размещение твердых коммунальных отходов) в случае подготовки генерального плана городского округа;
- г) иные области в связи с решением вопросов местного значения поселения, городского округа.

Законом Курской области от 31.10.2006 №76-ЗКО «О градостроительной деятельности в Курской области» статья 16 установлены объекты местного значения для поселения.

К объектам местного значения, подлежащим отображению на схеме территориального планирования муниципального района, генеральном плане поселения, генеральном плане городского округа, относятся:

- 1) объекты, находящиеся в собственности муниципального образования;
- 2) объекты водоотведения, электро-, тепло-, газо-, водоснабжения населения муниципального образования;

3) автомобильные дороги и сооружения на них в границах муниципального образования;

4) объекты капитального строительства, реконструкция, капитальный ремонт которых будет предусмотрен за счет или с участием средств местного бюджета или строительство которых необходимо для осуществления полномочий по вопросам местного значения, определенных федеральным законодательством.

Федеральным законом "Об общих принципах организации местного самоуправления в Российской Федерации" от 06.10.2003г. №131-ФЗ установлены вопросы местного значения городского, сельского поселения.

В данном проекте Местных нормативов градостроительного проектирования Ильковского сельсовета определены расчетные показатели минимально допустимого уровня обеспеченности и максимально допустимого уровня территориальной доступности объектов местного значения, соответствующих законодательству и требованиям технических регламентов.

Основными задачами проекта МНГП являются:

1) проведение комплексного анализа территории муниципального образования;

2) расчет с учетом проведенного анализа:

- показателей минимально допустимого уровня обеспеченности населения муниципального образования объектами местного значения,

- показателей территориальной доступности таких объектов для населения муниципального образования;

3) установление правил и области применения расчетных показателей, содержащихся в основной части местных нормативов градостроительного проектирования, в целях создания нормативных показателей градостроительного проектирования для подготовки документов территориального планирования, градостроительного зонирования и документации по планировке территорий.

Расположение и природно-климатические условия Ильковского сельсовета Беловского района Курской области

Расположение в системе расселения и административно-территориальное устройство

МО «Ильковский сельсовет» расположено в южной части Беловского района.

МО граничит со следующими муниципальными образованиями:

- на севере – с МО «Вишневский сельсовет», МО «Малосолдатский сельсовет» Беловского района; - на юге – с Белгородской областью; - на западе – с МО «Кондратовский сельсовет»

В состав Ильковского сельсовета входят следующие населенные пункты:

села Илек, Мокрушино, деревни Золотаревка, Мальцевка, (хут. Новоивановский и хут. Марьин не имеют населения)

Таблица 1 – Сведения о населенных пунктах муниципального образования

№ п/п	Населенный пункт	Население на 01.01.2017 г.	Расстояние до Центра МО, км.
1	с.Илек	514	21
2	с.Мокрушино	598	17
3	д.Золотаревка	58	18
4	д. Мальцевка	9	19
	Всего по поселению	1179	

Природно-климатические условия

Преобладающий тип рельефа — возвышенная, расчлененная реками и оврагами равнина. Основная водная артерия — река Илек. МО расположено в полосе умеренно-континентального климата. Характерной чертой климатических условий является большая продолжительность безморозного периода, достаточное количество осадков (500 – 600 мм в год) и тепла, участок под образованием черноземный, преобладают два типа почв: чернозем (более 80%) и серые лесные.

Социально-демографический состав и плотность населения на территории Ильковского сельсовета Беловского района Курской области

Таблица 2 – Численность населения в границах _____ поселения по данным переписей населения

год	чел.
2010	1251

2011	1240
2012	1238
2013	1234
2014	1225
2015	1194
2016	1186
2017	1179

Таблица 3 – Динамика численности населения населенных пунктов поселения (на начало года)

Нас.пункт/год	2013 г.	2014 г.	2015	2016	2017
1	2	3	4	5	6
с.Илек	542	541	535	517	514
с.Мокрушино	612	611	604	601	598
д.Золотаревка	66	65	60	59	58
д.Мальцевка	13	11	10	9	9
хут. Новоивановский	1	1	-	-	-

Плотность населения на 01.01.2014 год рассчитывается по данным госстатистики о численности населения и данным о площади населенных пунктов в границах кадастровых кварталов.

Таблица 4 – Плотность населения в границах населенных пунктов

Территория	Площадь в границах кадастровых кварталов, га	Плотность населения, чел/100 кв.м
с.Мокрушино	3750	15
с.Илек	3012	16
д.Золотаревка	501	11
д.Мальцевка	200	4

Система учреждений обслуживания

Как правило, социально-культурные объекты размещают по принципу *ступенчатости*. Ступени определяются частотой пользования населением различными видами услуг или частотой спроса. Различают учреждения повседневного пользования (иногда в их составе особо выделяют учреждения первичного обслуживания), периодического (два-три раза в неделю) и эпизодического (два-три раза в месяц) пользования.

Учреждения повседневного пользования размещают в микрорайонах из расчета 5-7 минут ходьбы от наиболее удаленных жилых домов, что соответствует радиусу доступности порядка 500 м. В условиях низкой плотности населения данный радиус может быть увеличен до 1000 - 3000 м. Определенные объекты могут находиться в пределах транспортной доступности.

Учреждения периодического пользования располагают на обособленных участках жилых районов из расчета пешеходной доступности или затрат времени на проезд в общественном транспорте (включая подход к остановке) не более 15 мин, что отвечает радиусу доступности примерно 1500 м. В условиях низкой плотности населения данный радиус может быть увеличен до 60-минутной транспортной доступности.

Учреждения эпизодического пользования размещают на обособленных участках планировочных районов и в районном центре. Население пользуется этими учреждениями, приезжая в них на личном или общественном транспорте. Время, затрачиваемое на поездки, обычно строго не лимитируется, однако при их размещении стремятся исходить из 60-минутной доступности.

Учреждения повседневного пользования (детские сады, общеобразовательные школы, аптеки, фельдшерско-акушерские пункты, магазины, предприятия бытового обслуживания) размещаются в каждом населенном пункте, при очень низкой плотности населения – в соседнем населенном пункте, или административном центре поселения. Учреждения периодического пользования (больничные учреждения, учреждения культуры и искусства) размещаются как в населенных пунктах, так и в административном центре поселения. Учреждения эпизодического пользования преимущественно размещаются в районном центре обслуживания.

Обоснование расчетных показателей, содержащихся в основной части Местных нормативов градостроительного проектирования

Раздел I. Объекты муниципального жилищного фонда Ильковского сельсовета Беловского района Курской области

Глава 1. Расчетный показатель минимально допустимого уровня обеспеченности жилыми помещениями муниципального жилищного фонда Ильковского сельсовета, предоставляемыми по договорам социального найма

В соответствии с ч. 1 ст. 50 Жилищного кодекса Российской Федерации нормой предоставления площади жилого помещения по договору социального найма (далее по тексту настоящей главы - норма предоставления) является минимальный размер площади жилого помещения, исходя из которого, определяется размер общей площади жилого помещения, предоставляемого по договору социального найма.

Согласно ч. 2 ст. 50 Жилищного кодекса Российской Федерации, норма предоставления устанавливается органом местного самоуправления в зависимости от

достигнутого в соответствующем муниципальном образовании уровня обеспеченности жилыми помещениями, предоставляемыми по договорам социального найма, и других факторов.

Учетной нормой площади жилого помещения (далее по тексту настоящей главы – учетная норма) является минимальный размер площади жилого помещения, исходя из которого, определяется уровень обеспеченности граждан общей площадью жилого помещения в целях их принятия на учет в качестве нуждающихся в жилых помещениях.

В соответствии с ч. 5 ст. 50 Жилищного кодекса Российской Федерации учетная норма устанавливается органом местного самоуправления. Размер такой нормы не может превышать размер нормы предоставления, установленной данным органом.

Глава 2. Расчетный показатель минимально допустимого уровня обеспеченности служебными жилыми помещениями специализированного муниципального жилищного фонда Ильковского сельсовета.

Минимальная общая площадь служебного жилого помещения специализированного жилищного фонда не должна быть меньше минимальной общей площади жилого помещения, предоставляемого по договору социального найма.

Глава 3. Расчетный показатель минимально допустимого уровня обеспеченности жилыми помещениями в общежитиях, относящихся к специализированному муниципальному жилищному фонду Ильковского сельсовета.

Согласно ч.1 ст. 105 Жилищного кодекса Российской Федерации, жилые помещения в общежитиях предоставляются из расчета не менее шести квадратных метров жилой площади на одного человека.

Глава 4. Расчетный показатель минимально допустимого уровня обеспеченности жилыми помещениями маневренного фонда специализированного муниципального жилищного фонда Ильковского сельсовета.

Минимальная площадь жилого помещения в маневренном фонде установлена в соответствии с ч. 1 ст. 106 Жилищного кодекса Российской Федерации.

В соответствии со ст. 95 Жилищного кодекса Российской Федерации жилые помещения маневренного фонда предназначены для временного проживания:

- 1) граждан в связи с капитальным ремонтом или реконструкцией дома, в котором находятся жилые помещения, занимаемые ими по договорам социального найма;
- 2) граждан, утративших жилые помещения в результате обращения взыскания на эти жилые помещения, которые были приобретены за счет кредита банка или иной кредитной организации либо средств целевого займа, предоставленного юридическим лицом на приобретение жилого помещения, и заложены в обеспечение возврата кредита или целевого займа, если на момент обращения взыскания такие жилые помещения являются для них единственными;
- 3) граждан, у которых единственные жилые помещения стали непригодными для проживания в результате чрезвычайных обстоятельств;
- 4) иных граждан в случаях, предусмотренных законодательством.

Расчетные показатели максимально допустимого уровня территориальной доступности объектов муниципального жилищного фонда Ильковского сельсовета.

Максимально допустимый уровень территориальной доступности муниципального жилищного фонда не нормируется.

Система учреждений обслуживания

Как правило, социально-культурные объекты размещают по принципу *ступенчатости*. Ступени определяются частотой пользования населением различными видами услуг или частотой спроса. Различают учреждения повседневного пользования (иногда в их составе особо выделяют учреждения первичного обслуживания), периодического (два-три раза в неделю) и эпизодического (два-три раза в месяц) пользования.

Учреждения повседневного пользования размещают в микрорайонах из расчета 5-7 минут ходьбы от наиболее удаленных жилых домов, что соответствует радиусу доступности порядка 500 м. В условиях низкой плотности населения данный радиус может быть увеличен до 1000 - 3000 м. Определенные объекты могут находиться в пределах транспортной доступности.

Учреждения периодического пользования располагают на обособленных участках жилых районов из расчета пешеходной доступности или затрат времени на проезд в общественном транспорте (включая подход к остановке) не более 15 мин, что отвечает радиусу доступности примерно 1500 м. В условиях низкой плотности населения данный радиус может быть увеличен до 60-минутной транспортной доступности.

Учреждения эпизодического пользования размещают на обособленных участках планировочных районов и в районном центре. Население пользуется этими учреждениями, приезжая в них на личном или общественном транспорте. Время, затрачиваемое на поездки, обычно строго не лимитируется, однако при их размещении стремятся исходить из 60-минутной доступности.

Учреждения повседневного пользования (детские сады, общеобразовательные школы, аптеки, фельдшерско-акушерские пункты, магазины, предприятия бытового обслуживания) размещаются в каждом населенном пункте, при очень низкой плотности населения – в соседнем населенном пункте, или административном центре поселения. Учреждения периодического пользования (больничные учреждения, учреждения культуры и искусства) размещаются как в населенных пунктах, так и в административном центре поселения. Учреждения эпизодического пользования преимущественно размещаются в районном центре обслуживания.

Расчетные показатели, содержащиеся в основной части Местных нормативов градостроительного проектирования

Раздел I. Объекты муниципального жилищного фонда Ильковского сельсовета Беловского района

Глава 1. Расчетный показатель минимально допустимого уровня обеспеченности жилыми помещениями муниципального жилищного фонда Ильковского сельсовета, предоставляемыми по договорам социального найма

В соответствии с ч. 1 ст. 50 Жилищного кодекса Российской Федерации нормой предоставления площади жилого помещения по договору социального найма (далее по тексту настоящей главы - норма предоставления) является минимальный размер площади жилого помещения, исходя из которого, определяется размер общей площади жилого помещения, предоставляемого по договору социального найма.

Согласно ч. 2 ст. 50 Жилищного кодекса Российской Федерации, норма предоставления устанавливается органом местного самоуправления в зависимости от достигнутого в соответствующем муниципальном образовании уровня обеспеченности

жилыми помещениями, предоставляемыми по договорам социального найма, и других факторов.

Учетной нормой площади жилого помещения (далее по тексту настоящей главы – учетная норма) является минимальный размер площади жилого помещения, исходя из которого, определяется уровень обеспеченности граждан общей площадью жилого помещения в целях их принятия на учет в качестве нуждающихся в жилых помещениях.

В соответствии с ч. 5 ст. 50 Жилищного кодекса Российской Федерации учетная норма устанавливается органом местного самоуправления. Размер такой нормы не может превышать размер нормы предоставления, установленной данным органом.

Глава 2. Расчетный показатель минимально допустимого уровня обеспеченности служебными жилыми помещениями специализированного муниципального жилищного фонда _Ильковского сельсовета

Минимальная общая площадь служебного жилого помещения специализированного жилищного фонда не должна быть меньше минимальной общей площади жилого помещения, предоставляемого по договору социального найма.

Глава 3. Расчетный показатель минимально допустимого уровня обеспеченности жилыми помещениями в общежитиях, относящихся к специализированному муниципальному жилищному фонду __Ильковского сельсовета

Согласно ч.1 ст. 105 Жилищного кодекса Российской Федерации, жилые помещения в общежитиях предоставляются из расчета не менее шести квадратных метров жилой площади на одного человека.

Глава 4. Расчетный показатель минимально допустимого уровня обеспеченности жилыми помещениями маневренного фонда специализированного муниципального жилищного фонда _Ильковского сельсовета

Минимальная площадь жилого помещения в маневренном фонде установлена в соответствии с ч. 1 ст. 106 Жилищного кодекса Российской Федерации.

В соответствии со ст. 95 Жилищного кодекса Российской Федерации жилые помещения маневренного фонда предназначены для временного проживания:

- 1) граждан в связи с капитальным ремонтом или реконструкцией дома, в котором находятся жилые помещения, занимаемые ими по договорам социального найма;
- 2) граждан, утративших жилые помещения в результате обращения взыскания на эти жилые помещения, которые были приобретены за счет кредита банка или иной кредитной организации либо средств целевого займа, предоставленного юридическим лицом на приобретение жилого помещения, и заложены в обеспечение возврата кредита или целевого займа, если на момент обращения взыскания такие жилые помещения являются для них единственными;
- 3) граждан, у которых единственные жилые помещения стали непригодными для проживания в результате чрезвычайных обстоятельств;
- 4) иных граждан в случаях, предусмотренных законодательством.

Расчетные показатели максимально допустимого уровня территориальной доступности объектов муниципального жилищного фонда Ильковского сельсовета.

Максимально допустимый уровень территориальной доступности муниципального жилищного фонда не нормируется.

УЧРЕЖДЕНИЯ И ПРЕДПРИЯТИЯ ОБСЛУЖИВАНИЯ

Размещение учреждений и предприятий по обслуживанию следует предусматривать в общественных центрах в увязке с сетью общественного пассажирского транспорта.

Раздел II. Объекты здравоохранения

Глава 5. Расчетные показатели минимально допустимого уровня обеспеченности и максимально допустимого уровня территориальной доступности объектов здравоохранения местного значения для населения Ильковского сельсовета

Таблица 5 – Расчетные показатели минимально допустимого уровня обеспеченности объектами здравоохранения

Наименование объектов	Единица измерения	Величина
Амбулаторно-поликлинические учреждения	Посещений в смену на 1 тыс. чел.	18,15
Больничные учреждения	Коек на 1 тыс. чел.	13,47
Станции скорой медицинской помощи	Специальный автомобиль	1 на 10 тыс. чел
Аптеки	Объект	1 на 6,2 тыс. чел. - в сельских насел. пунктах 1 на 10 тыс. чел. – в городах до 50 тыс. чел
Выдвижные пункты скорой медицинской помощи	Специальный <u>автомобиль</u> мин	1 на 5 тыс чел. сельского <u>поселения</u> 30
Фельдшерско-акушерские пункты	Объект	1 на населенный пункт, либо 1 на несколько населенных пунктов при территориальной близости таких населенных пунктов, при численности населения 0,3 - 0,7 тыс.чел

Расчет вместимости данных учреждений производится по заданию на проектирование, определяемому органами здравоохранения. Амбулаторно-поликлинические и больничные учреждения целесообразно размещать на группу населенных пунктов в поселениях с малочисленными населенными пунктами. Участковая больница, расположенная в городском или сельском поселении, обслуживает комплекс сельских поселений. С учетом численности населения возможна участковая больница.

Таблица 6 – Расчетные показатели максимально допустимого уровня территориальной доступности объектов здравоохранения

Наименование объектов	Единица измерения	Величина
Амбулаторно-поликлинические учреждения	м	1000

Аптеки	м	800
Фельдшерско-акушерские пункты	мин	30

Доступность амбулаторно-поликлинических и больничных учреждений – пешеходно-транспортная, доступность станций скорой медицинской помощи – транспортная на спецавтомобиле, доступность аптек и фельдшерско-акушерских пунктов – пешеходная.

фельдшерско-акушерские пункты и аптеки (аптечные пункты) амбулаторно-поликлинические учреждения необходимо располагать– в пределах 30-минутной пешеходно-транспортной доступности.

Место расположения и территория обслуживания станции скорой медицинской помощи, отделения скорой медицинской помощи поликлиники (больницы, больницы скорой медицинской помощи) устанавливаются с учетом численности и плотности населения, особенностей застройки, состояния транспортных магистралей, интенсивности автотранспортного движения, протяженности населенного пункта, с учетом 20-минутной транспортной доступности (Приказ Министерства здравоохранения РФ от 20 июня 2013 г. № 388н «Об утверждении Порядка оказания скорой, в том числе скорой специализированной, медицинской помощи»).

Раздел III. Объекты физической культуры и спорта

Глава 6. Расчетные показатели минимально допустимого уровня обеспеченности и максимально допустимого уровня территориальной доступности объектов физической культуры и массового спорта местного значения для населения Ильковского сельсовета

Таблица 7 – Расчетные показатели минимально допустимого уровня обеспеченности объектами физической культуры и массового спорта

Наименование	Единица измерения	Значение
Спортивные залы	м ² площади пола на 1 тыс. чел.	60-80
Плавательные бассейны	м ² зеркала воды на 1 тыс. чел.	20-25
Стадионы	объект	1 на крупный населенный пункт, численностью от 3000 человек, или группу населенных пунктов

Согласно СП 42.13330.2011, для малых поселений нормы расчета залов и бассейнов необходимо принимать с учетом минимальной вместимости объектов по технологическим требованиям. Комплексы физкультурно-оздоровительных площадок предусматриваются в каждом поселении. В сельских населенных пунктах экономически целесообразно размещение открытых спортивных площадок, спортивных залов в зданиях общеобразовательных школ.

Стадионы, спортзалы, бассейны являются объектами периодического пользования. Согласно СП 42.13330.2011, радиус обслуживания физкультурно-спортивных центров жилых районов составляет 1500 м. Учитывая низкую плотность населенных пунктов муниципального образования, целесообразно размещение спортивных объектов в радиусе 30-минутной пешеходно-транспортной доступности.

Раздел IV. Объекты культуры и искусства

Глава 7. Расчетные показатели минимально допустимого уровня обеспеченности объектами культуры и искусства местного значения для населения Ильковского сельсовета

Таблица 11 – Расчетные показатели минимально допустимого уровня обеспеченности объектами культуры и искусства

Наименование	Единица измерения	Значение
Муниципальные библиотеки городского поселения	Объект	1 (универсальная) на 10 тыс. жителей с учетом пешеходной доступности, 1 (детская) на 5,5 тыс. детей, 1 (юношеская) на 17 тыс. жителей 15-24 лет
Муниципальные библиотеки сельского поселения: стационарная опорная	объект	1
библиотека в населенных пунктах	библиотечный пункт нестационарного обслуживания	1
Муниципальные музеи городских поселений	Объект	1 на 25 тыс. человек
Муниципальные музеи сельских поселений	Объект	1 на 10 тысяч человек
Муниципальные архивы	Объект на муниципальный район или городское поселение	1
Учреждения культурно-досугового типа	Зрительские места	80 на 1 тыс. жителей

Муниципальный музей может быть образован при наличии соответствующих фондов. Муниципальный архив может быть объектом муниципального района.

Муниципальные библиотеки, музеи, архивы являются объектами преимущественно периодического и эпизодического пользования. Учреждения культурно-досугового типа - постоянного и периодического пользования. Положение объектов на определенной ступени системы обслуживания определяет территориальную доступность объектов: для библиотек и учреждений культурно-досугового типа она составляет 30-минутную пешеходно-транспортную доступность, для архива и музеев - 60-минутную транспортную доступность.

Согласно СП 42.13330.2011, рекомендуется формировать единые комплексы для культурного и физкультурно-оздоровительного обслуживания для использования учащимися и населением с соответствующим суммированием нормативов. Вместимость музеев и архивов определяются заданием на проектирование.

Раздел V. Объекты образования

Глава 8. Расчетные показатели минимально допустимого уровня обеспеченности и максимально допустимого уровня территориальной доступности объектов образования для населения Ильковского сельсовета

Таблица 12 Расчет показателя минимально допустимого уровня обеспеченности детскими дошкольными организациями

Объекты дошкольного образования	Число мест в расчете на 100 детей в возрасте от 0 до 7 лет	Значение
Городские поселения	шт	65
Сельские поселения	шт	45

Таблица 13 Расчет показателя минимально допустимого уровня обеспеченности общеобразовательными организациями

Объекты общего образования	Число мест в образовательных организациях в расчете на 100 детей в возрасте от 7 до 18 лет	Значение
Городское поселение	шт	95
Сельское поселение	шт	45

Таблица 14 Расчет показателя минимально допустимого уровня обеспеченности дополнительного образования

Дополнительное	Число мест на программах	Значение

образование детей	дополнительного образования в расчете на 100 детей в возрасте от 5 до 18 лет	75
	Число мест на программах дополнительного образования, реализуемых на базе общеобразовательных организаций, в расчете на 100 обучающихся в общеобразовательных организациях	
В городском поселении		45
В сельском поселении		65
	Число мест на программах дополнительного образования, реализуемых на базе образовательных организаций (за исключением общеобразовательных организаций) реализующих программы дополнительного образования	
В городском поселении		30
В сельском поселении		10

Таблица 15 Максимально допустимый уровень пешеходной доступности объектов образования

№ п/п	Наименование объектов	Единица измерения	Величина
-------	-----------------------	-------------------	----------

1.	Дошкольные образовательные организации	м	500
2.	Общеобразовательные организации	м	
	I- II степень обучения*	м	500** в городском <u>поселении</u> 2000** в сельском поселении
	III степень обучения*	м	500** в городском <u>поселении</u> 4000** в сельском поселении
3.	Организации дополнительного образования для детей	Не нормируется	

*I степень (начальное общее образование) — 4 года;

II степень (основное общее образование) — 5 лет;

III степень (среднее (полное) общее образование) — 2 года.

** - размещение общеобразовательных организаций допускается на расстоянии транспортной доступности: для учащихся I степени обучения - 15 мин (в одну сторону), для учащихся II-III степеней - не более 50 мин (в одну сторону).

Учащиеся сельских общеобразовательных организаций, проживающие на расстоянии свыше 1км от организации, подлежат транспортному обслуживанию. Подвоз учащихся осуществляется на транспорте, предназначенном для перевозки детей. Предельный пешеходный подход учащихся к месту сбора на остановке должен быть не более 500м.

Раздел VI. Объекты услуг общественного питания, торговли, бытового обслуживания и иных услуг для населения

Глава 9. Расчетные показатели минимально допустимого уровня обеспеченности и максимально допустимого уровня территориальной доступности объектов общественного питания, торговли, бытового обслуживания населения Ильковского сельсовета

Таблица 16 – Расчетные показатели минимально допустимого уровня обеспеченности объектами общественного питания, торговли, бытового обслуживания

п/п	Наименование объектов	Единица измерения	Величина
.	Магазины	м ² торговой площади на 1 тыс. чел.	280 городские поселения 300 сельские поселения
.	Предприятия общественного питания	мест на 1 тыс. чел.	40

.	Предприятия бытового обслуживания	рабочих мест на 1 тыс. чел.	9
.	Отделение связи	объект	1
.	Отделения банков, операционная касса	операционная касса	1 на 10 тысяч человек

Таблица 17 – Расчетные показатели максимально допустимого уровня территориальной доступности объектов общественного питания, торговли, бытового обслуживания

№ п/п	Наименование объектов	Единица измерения	Величина
1.	Магазины	м	в городских населенных пунктах –500 – 800, в сельских населенных пунктах –2000
2.	Предприятия общественного питания	м	
3.	Предприятия бытового обслуживания	м	
4.	Отделение связи	м	в городских населенных пунктах –500м (15 мин – транспортная доступность в сельских населенных пунктах)

Раздел VII. Объекты автомобильного транспорта

Глава 10. Расчетные показатели минимально допустимого уровня обеспеченности и максимально допустимого уровня территориальной доступности автомобильных дорог местного значения для населения Ильковского сельсовета

Расчетные показатели плотности автомобильных дорог общего пользования определяют минимально допустимый уровень обеспеченности автомобильными дорогами общего пользования местного значения.

Протяженность сети автомобильных дорог общего пользования – суммарная протяженность участков автомобильных дорог, образующих сеть автомобильных дорог общего пользования.

Плотность сети автомобильных дорог – это отношение протяженности сети автомобильных дорог общего пользования, проходящих по территории, к площади территории.

Улично-дорожная сеть – объект транспортной инфраструктуры, являющийся частью территории поселений, ограниченной красными линиями и предназначенной для движения транспортных средств и пешеходов, упорядочения застройки и прокладки инженерных коммуникаций (при соответствующем технико-экономическом

обосновании), а также обеспечения транспортных и пешеходных связей территорий поселений как составной части их путей сообщения. Основными элементами улично-дорожной сети являются улицы, проспекты, переулки, проезды, набережные, площади, тротуары, пешеходные и велосипедные дорожки, а также искусственные и защитные дорожные сооружения, элементы обустройства. По своему функциональному назначению улично-дорожная сеть относится к автомобильным дорогам общего пользования местного значения в границах населенных пунктов.

Общая протяженность транспортной и улично-дорожной сети поселения составляет 37 км, включая улично-дорожную сеть и магистральные дороги. Улично-дорожная сеть составляет 26 км.

Общая площадь территории поселения – 7909 га.. Существующая площадь населенных пунктов составляет _____ кв. км.

Таким образом, плотность сети автомобильных дорог как отношение существующей протяженности улично-дорожной сети к общей площади населенных пунктов составляет: _____ км/км².

При подготовке проекта генерального плана, или проекта внесения изменений в генеральный план учитывается существующая плотность автомобильных дорог.

При подготовке проекта генерального плана следует предусматривать единую систему транспорта и улично-дорожной сети в увязке с планировочной структурой поселения и прилегающей к нему территории, обеспечивающую удобные, быстрые и безопасные транспортные связи со всеми функциональными зонами, с другими поселениями системы расселения, объектами, расположенными вне границ населенных пунктов, объектами внешнего транспорта и автомобильными дорогами общей сети.

Затраты времени на передвижение от мест проживания до мест работы для 90% трудящихся (в один конец) не должны превышать 30 мин.

Пропускную способность сети улиц, дорог и транспортных пересечений, число мест хранения автомобилей следует определять исходя из уровня автомобилизации на расчетный срок, автомобилей на 1000 чел.: 350 легковых автомобилей, включая 3-4 такси и 2-3 ведомственных автомобиля, 25-40 грузовых автомобилей в зависимости от состава парка. Число мотоциклов и мопедов на 1000 чел. следует принимать 100-150 единиц.

Число автомобилей, прибывающих в город-центр (районный центр) из других населенных пунктов системы расселения, и транзитных определяется специальным расчетом.

Сеть улиц и дорог

Улично-дорожную сеть населенных пунктов следует проектировать в виде непрерывной системы с учетом функционального назначения улиц и дорог, интенсивности транспортного, велосипедного и пешеходного движения, архитектурно-планировочной организации территории и характера застройки. В составе улично-дорожной сети следует выделять улицы и дороги магистрального и местного значения, а также главные улицы. Категории улиц и дорог городов следует назначать в соответствии с классификацией, приведенной в таблице 7 СП 42.13330.2011 Градостроительство. Планировка и застройка городских и сельских населенных пунктов.

Глава 11. Расчетные показатели минимально допустимого уровня обеспеченности и максимально допустимого уровня территориальной доступности парковками (парковочными местами) для населения Ильковского сельсовета

Согласно СП 42.13330.2011 Градостроительство. Планировка и застройка городских и сельских населенных пунктов, число мест хранения автомобилей следует

определять исходя из уровня автомобилизации на расчетный срок: 350 легковых автомобилей на 1000 чел.

Открытые стоянки для временного хранения легковых автомобилей следует предусматривать из расчета не менее чем для 70% расчетного парка индивидуальных легковых автомобилей.

На селитебных территориях и на прилегающих к ним производственных территориях следует предусматривать гаражи и открытые стоянки для постоянного хранения не менее 90% расчетного числа индивидуальных легковых автомобилей при пешеходной доступности не более 800 м.

Таким образом, минимально допустимый уровень обеспеченности парковочными местами составит 245 мест на 1 тыс.чел. Данный норматив не распространяется на кварталы индивидуальной жилой застройки с приусадебными участками, так как на них размещаются индивидуальные гаражи и места постоянного хранения личного автотранспорта.

Раздел VIII. Объекты электроснабжения

Глава 12. Расчетные показатели минимально допустимого уровня территориальной обеспеченности и максимально допустимого уровня территориальной доступности объектов электроснабжения для населения Ильковского сельсовета

Определение электрической нагрузки на электроисточники следует производить с учетом использования энергосберегающих технологий и экономных бытовых электроприемников:

- для промышленных предприятий - по опросным листам действующих предприятий, проектам новых, реконструируемых или аналогичных предприятий, а также по укрупненным показателям;

- для жилищно-коммунального сектора - в соответствии с РД 34.20.185-94 "Инструкция по проектированию городских электрических сетей" и СП 31-110-2003 г.

Таблица 18 - Укрупненные показатели электропотребления

Категория населенного пункта		
	Электропотребление, кв-ч/год на 1чел	Использование максимума электрической нагрузки, ч/год
Поселки и сельские поселения (без кондиционеров)		
Не оборудованные стационарными электроплитами	950	4100
Оборудованные	1350	4400

электроплитами (100%)		
-----------------------	--	--

Для определения в целях градостроительного проектирования минимально допустимого уровня обеспеченности объектами, следует использовать норму минимальной обеспеченности населения (территории) соответствующим ресурсом и характеристики планируемых к размещению объектов.

Нормы электропотребления и использования максимума электрической нагрузки следует использовать в целях градостроительного проектирования в качестве укрупнённых показателей электропотребления.

Максимально допустимый уровень территориальной доступности объектов электроснабжения не нормируется.

Раздел IX. Объекты теплоснабжения

Глава 13. Расчетные показатели минимально допустимого уровня территориальной обеспеченности и максимально допустимого уровня территориальной доступности объектов теплоснабжения для населения Ильковского сельсовета

Решения по проектированию и перспективному развитию сетей теплоснабжения следует осуществлять на основании следующих документов:

- СП 42.13330.2011 "Градостроительство. Планировка и застройка городских и сельских поселений. Актуализированная редакция СНиП 2.07.01-89*";
- СНиП 11-04-2003 "Инструкция о порядке разработки, согласования, экспертизы и утверждения градостроительной документации";
- СП 131.13330.2012 «Строительная климатология» (актуализированная версия) ;
- СанПиН 2.2.1/2.1.1.1200-03 "Санитарно-защитные зоны и санитарная классификация предприятий, сооружений и иных объектов" (новая редакция);
- СП 36.13330.2012 "Магистральные трубопроводы";
- СН 452-73 "Нормы отвода земель для магистральных трубопроводов";
- СП 60.13330.2012 "Отопление, вентиляция и кондиционирование";
- СП 124.13330.2012 "Тепловые сети";
- СП 89.13330.2012 "Котельные установки";
- СП 41-101-95 "Проектирование тепловых пунктов";
- МДК 4-05.2004 "Методика определения потребности в топливе, электроэнергии и воде при производстве и передаче тепловой энергии и теплоносителей в системе коммунального теплоснабжения".

Удельные показатели максимальной тепловой нагрузки на отопление и вентиляцию жилых домов, Вт/м2(Для зданий строительства после 2015 г.) - СП 124.13330.2012.

Удельные показатели максимальной тепловой нагрузки на отопление и вентиляцию жилых домов, Вт/м2 (Для зданий строительства после 2015 г.)*					
Этажность жилых зданий	Расчетная температура наружного воздуха для проектирования отопления, °С				
	20	25	30	35	40
1-3-этажные многоквартирные отдельно стоящие	6 4	6 7	6 2	7 7	8 1

2-3-этажные многоквартирные блокированные	1	5	5	9	4	7	6
4-6-этажные	2	4	4	9	5	9	5

Расчетные тепловые нагрузки определяются:

- для существующей застройки населенных пунктов и действующих промышленных предприятий – по проектам с уточнением по фактическим тепловым нагрузкам;

- для намечаемых к строительству промышленных предприятий – по укрупненным нормам развития основного (профильного) производства или проектам аналогичных производств;

- для намечаемых к застройке жилых районов – по укрупненным показателям в соответствии с СП 124.13330.2012, для зданий общественно-бытового и социального назначения в соответствии с МДК 4-05-2004 либо по проектам-аналогам.

Проектируемые отдельно стоящие котельные, в том числе с установками комбинированной выработки тепла и электроэнергии, следует размещать преимущественно в промышленных и коммунально-складских зонах в центре тепловых нагрузок.

Размеры земельных участков для отдельно стоящих котельных, размещаемых в районах жилой застройки, следует принимать по [таблице 40](#) Региональных нормативов градостроительного проектирования Курской области, утвержденных постановлением Администрации Курской области от 15.11.2011 №577-па .

Максимально допустимый уровень территориальной доступности объектов теплоснабжения не нормируется.

Раздел X. Объекты газоснабжения

Глава 14. Расчетные показатели минимально допустимого уровня территориальной обеспеченности и максимально допустимого уровня территориальной доступности объектов газоснабжения для населения Ильковского сельсовета

Таблица 19 – Расчетные показатели минимально допустимого уровня обеспеченности объектами газоснабжения

Наименование норматива, (потребители ресурса)	Единица измерения	Величина	Обоснование
Природный газ, при наличии централизованного горячего водоснабжения	м ³ / год на 1 чел.	120	Согласно СП 124.13330.2012 СП 42-101- 2003
Природный газ, при горячем водоснабжении от газовых водонагревателей	м ³ / год на 1 чел.	294	
При отсутствии всяких видов горячего водоснабжения (в сельской местности).	м ³ / год на 1	176	

	чел.		
--	------	--	--

Годовые расходы газа на нужды предприятий торговли, бытового обслуживания непроизводственного характера и т. п. допускается принимать в размере до 5 % суммарного расхода теплоты на жилые дома.

Годовые расходы газа на нужды промышленных и сельскохозяйственных предприятий следует определять по объектам аналогам или на основе технологических норм расхода топлива (теплоты).

Годовые и расчетные часовые расходы теплоты на нужды отопления, вентиляции и горячего водоснабжения определяют в соответствии с указаниями СП 30.13330.2012, СП 60.13330.2012 и СП 124.13330.2012.

Максимально допустимый уровень территориальной доступности объектов газоснабжения не нормируется.

Раздел XI. Объекты водоснабжения

Глава 15. Расчетные показатели минимально допустимого уровня территориальной обеспеченности и максимально допустимого уровня территориальной доступности объектов водоснабжения для населения Ильковского сельсовета

Расчетное среднесуточное водопотребление населенных пунктов определяется как сумма расходов воды на хозяйственно-бытовые и питьевые нужды, нужды промышленных и сельскохозяйственных предприятий с учетом расходов воды на поливку.

Удельное хозяйственно-питьевое водопотребление в населенных пунктах определяется в соответствии с СП 30.13330.2010* "СНиП 2.04.01-85* Внутренний водопровод и канализация зданий", СП 42.13330.2011 Градостроительство. Планировка и застройка городских и сельских поселений.

Степень благоустройства районов жилой застройки	Удельное хозяйственно-питьевое водопотребление в населенных пунктах на одного жителя среднесуточное (за год), л/сут.
Застройка зданиями, оборудованными внутренним водопроводом и канализацией: без ванн	125–160
с ванными и местными водонагревателями	160–230
с централизованным горячим водоснабжением	230–350

Для районов застройки зданиями с водопользованием из водоразборных колонок удельное среднесуточное (за год) водопотребление на одного жителя следует принимать 30—50 л/сут.

Удельное водопотребление включает расходы воды на хозяйственно-питьевые и бытовые нужды в общественных зданиях (по классификации, принятой в СП 44.13330), за исключением расходов воды для домов отдыха, санаторно-туристских комплексов и пионерских лагерей, которые должны приниматься согласно СП 30.13330 и технологическим данным.

Количество воды на нужды промышленности, обеспечивающей население

продуктами, и неучтенные расходы при соответствующем обосновании допускается принимать дополнительно в размере 10-20% суммарного расхода на хозяйственно-питьевые нужды населенного пункта.

Для районов (микрорайонов), застроенных зданиями с централизованным горячим водоснабжением, следует принимать непосредственный отбор горячей воды из тепловой сети в среднем за сутки 40% общего расхода воды на хозяйственно-питьевые нужды и в час максимального водозабора - 55% этого расхода. При смешанной застройке следует исходить из численности населения, проживающего в указанных зданиях.

Максимально допустимый уровень территориальной доступности объектов водоснабжения не нормируется.

Раздел XII. Объекты водоотведения

Глава 16. Расчетные показатели минимально допустимого уровня территориальной обеспеченности и максимально допустимого уровня территориальной доступности объектов водоотведения для населения Ильковского сельсовета

Проектирование систем канализации населенных пунктов следует производить в соответствии с требованиями Водного кодекса Российской Федерации, СП 30.13330.2012, СП 32.13330.2012, СП 42.13330.2011, СанПиН 2.1.5.980-00.

СП 30.13330.2010* "СНиП 2.04.01-85* Внутренний водопровод и канализация зданий"

СП 32.13330.2012 Канализация. Наружные сети и сооружения.

СП 42.13330.2011 Градостроительство. Планировка и застройка городских и сельских поселений.

СанПиН 2.1.5.980-00 Гигиенические требования к охране поверхностных вод

СанПиН 2.2.1/2.1.1.1200-03 "Санитарно-защитные зоны и санитарная классификация предприятий, сооружений и иных объектов"

При проектировании стока поверхностных вод следует руководствоваться требованиями СП 32.13330.2012, СП 42.13330.2011, СанПиН 2.1.5.980-00.

Мощность объектов водоотведения определяется расчетным водопотреблением участков застройки с учетом особенностей рельефа.

При наличии канализационных стоков должны быть предусмотрены очистные сооружения.

Проекты канализации объектов разрабатываются одновременно с проектами водоснабжения с обязательным анализом баланса водопотребления и отведения сточных вод. При этом необходимо рассматривать возможность использования очищенных сточных и дождевых вод для производственного водоснабжения и орошения.

Максимально допустимый уровень территориальной доступности объектов водоотведения не нормируется.

Раздел XIII. Объекты, предназначенные для утилизации и переработки бытовых и промышленных отходов

Глава 17. Расчетные показатели минимально допустимого уровня обеспеченности и максимально допустимого уровня территориальной доступности объектов, предназначенных для утилизации и переработки бытовых и промышленных отходов

Нормативные требования к размещению полигонов твердых бытовых отходов (ТБО) установлены в соответствии с требованиями Федерального закона от 24.06.1998 № 89-ФЗ «Об отходах производства и потребления», СанПиН 2.1.7.1322-03 «Почва. Очистка

населенных мест, отходы производства и потребления, санитарная охрана почвы. Гигиенические требования к размещению и обезвреживанию отходов производства и потребления», СП 2.1.7.1038-01 «Гигиенические требования к устройству и содержанию полигонов для твердых бытовых отходов», «Инструкции по проектированию, эксплуатации и рекультивации полигонов для твердых бытовых отходов», утвержденной Минстроем России от 02.11.1996.

Нормы накопления твердых бытовых отходов приведены в соответствии с СП 14.13330.2011 Градостроительство. Планировка и застройка городских и сельских населенных пунктов.

Конкретные нормы накопления твердых **БЫТОВЫХ** отходов по жилищному фонду, объектам социальной и производственной деятельности необходимо применять в соответствии с Региональными нормативами градостроительного проектирования, утвержденными Постановлением Администрации Курской области от 15.11.2011 № 577-па.

Бытовые отходы	Количество бытовых отходов, чел./год*	
	кг	л
Твердые:		
от жилых зданий, оборудованных водопроводом, канализацией, центральным отоплением и газом	190-225	900-1000
от прочих жилых зданий	300-450	1100-1500
Общее количество по городу с учетом общественных зданий	280-300	1400-1500
Жидкие из выгребов (при отсутствии канализации)	-	2000-3500
Смет с 1 м ² твердых покрытий улиц, площадей и парков	5-15	8-20

Таблица 21. - Размеры земельных участков предприятий и сооружений по обезвреживанию, транспортировке и переработке бытовых отходов

Предприятия и сооружения	Площади земельных участков на 1000 т бытовых отходов, га
Мусороперерабатывающие и мусоросжигательные предприятия мощностью, тыс. т в год:	
до 100	0,05
св. 100	0,05
Склады компоста	0,04
Полигоны*	0,02-0,05
Поля компостирования	0,5-1
Мусороперегрузочные станции	0,04
Сливные станции	0,02
Поля складирования и захоронения обезвреженных осадков (по сухому веществу)	0,3

* - наименьшие размеры площадей полигонов относятся к сооружениям, размещаемым на песчаных грунтах.

Услуги по вывозу твердых и жидких бытовых отходов должны оказываться в следующие сроки:

- не реже одного раза в три дня - при температуре воздуха до 14 °С;
- ежедневно - при температуре воздуха выше 14 °С;
- по мере накопления - нечистоты и помой неканализованных домовладений, крупногабаритные бытовые отходы.

Максимально допустимый уровень территориальной доступности объектов, предназначенных для утилизации и переработки бытовых и промышленных отходов, не нормируется.

Раздел XIV. Объекты, включая земельные участки, предназначенные для организации ритуальных услуг и содержания мест захоронения

Глава 18. Расчетные показатели минимально допустимого уровня обеспеченности и максимально допустимого уровня территориальной доступности объектов, предназначенных для организации ритуальных услуг и мест захоронения

Нормативные требования к размещению кладбищ и показатели минимально допустимого уровня обеспеченности земельными участками, предназначенными для организации ритуальных услуг и содержания мест захоронения, устанавливаются в соответствии с СанПиН 2.1.2882-11 «Гигиенические требования к размещению, устройству и содержанию кладбищ, зданий и сооружений похоронного назначения», СП 42.13330.2011 "Градостроительство. Планировка и застройка городских и сельских поселений. Актуализированная редакция СНиП 2.07.01-89*".

Таблица 22. – Обеспеченность объектами, включая земельные участки, предназначенными для организации ритуальных услуг и содержания мест захоронения

Наименование объекта	Минимально допустимый уровень обеспеченности	
	Единица измерения	Величина
Кладбища традиционного захоронения	га на 1 тыс. чел.	0,24*
Кладбища урновых захоронений после кремации	га на 1 тыс. чел.	0,02
Бюро похоронного обслуживания	объект на поселение	1

*- также учитывается перспективный рост численности населения, коэффициент смертности, наличие действующих объектов похоронного обслуживания, норма земельного участка на одно захоронение.

Места захоронения эпизодически посещаются населением в целях почтения памяти, благоустройства участков и т.д., таким образом, их территориальная доступность не должна превышать 2 часа с использованием транспорта.

Раздел XV. Зоны рекреационного назначения

В состав зон рекреационного назначения могут включаться зоны в границах территорий, занятых городскими лесами, скверами, парками, садами, прудами, озерами, водохранилищами, пляжами, а также в границах иных территорий, используемых и предназначенных для отдыха, туризма, занятий физической культурой и спортом.

Глава 19. Расчетные показатели минимально допустимого уровня обеспеченности и максимально допустимый уровень территориальной доступности мест массового отдыха населения

Нормативные требования к размещению и параметрам зонам размещения мест массового отдыха населения приведены в соответствии с СП 42.13330.2011 (Актуализированная редакция СНиП 2.07.01-89* «Градостроительство. Планировка и застройка городских и сельских поселений», пп. 9.6, 9.25).

Таблица 23. - Обеспеченность и территориальная доступность мест массового отдыха населения

№ п/п	Наименование объекта	Минимально допустимый уровень обеспеченности		Максимально допустимый уровень территориальной доступности	
		Единица измерения	Величина	Единица измерения	Величина
1.	Объекты массового кратковременного отдыха	м ² на 1 посетителя	500 - 1000	мин	60
2.	Речные и озерные пляжи	м ² на 1 посетителя	8 (в зонах отдыха)	мин	60

Глава 20. Расчетные показатели минимально допустимого уровня обеспеченности и максимально допустимый уровень территориальной доступности озелененными территориями общего пользования

Нормативные требования к размещению и параметрам озелененных территорий общего пользования приведены в соответствии с СП 42.13330.2011 (Актуализированная редакция СНиП 2.07.01-89* «Градостроительство. Планировка и застройка городских и сельских поселений», пп. 9.13 – 9.15, 9.19), Правилами содержания и благоустройства территории _____ муниципального образования, утвержденными решением _____ муниципального образования от _____.

Таблица 24. - Расчетные показатели обеспеченности и территориальной доступности озелененных территорий общего пользования

№ п/п	Наименование объекта	Минимально допустимый уровень обеспеченности		Максимально допустимый уровень территориальной доступности	
		Единица измерения	Величина	Единица измерения	Величина
1.	Озелененные территории общего пользования (парки, скверы, бульвары)	м ² /чел.	8-10 (для малых городов), 12 (для сельских поселений)	мин	15 (для парков районного значения)

Глава 21. Расчетные показатели минимально допустимого уровня обеспеченности и максимально допустимого уровня территориальной доступности городских лесов

Режим использования городских лесов, лесопарков и зеленых зон установлен в соответствии с требованиями Лесного Кодекса РФ.

Нормативные требования к размещению и площади городских лесов, лесопарков и зеленых зон установлены в соответствии с СП 42.13330.2011 (Актуализированная редакция СНиП 2.07.01-89* «Градостроительство. Планировка и застройка городских и сельских поселений»), Постановления Правительства РФ от 14 декабря 2009 года №1007 «Об утверждении Положения об определении функциональных зон в лесопарковых зонах, площади и границ лесопарковых зон, зеленых зон».

Городские леса, зеленые зоны (включая лесопарковые зоны) относятся к защитным лесам. В защитных лесах запрещается осуществление деятельности, несовместимой с их целевым назначением и полезными функциями.

Изменение границ лесопарковых зон, зеленых зон и городских лесов, которое может привести к уменьшению их площади, не допускается.

Минимально допустимый уровень обеспеченности городскими лесами и максимально допустимый уровень их территориальной доступности не нормируется.

Приложение №14
Утверждены решением
Представительного Собрания
Беловского района Курской области
от 17 ноября 2017 г. № III-31/5

**МЕСТНЫЕ НОРМАТИВЫ ГРАДОСТРОИТЕЛЬНОГО
ПРОЕКТИРОВАНИЯ МУНИЦИПАЛЬНОГО ОБРАЗОВАНИЯ
«ИЛЬКОВСКИЙ СЕЛЬСОВЕТ» БЕЛОВСКОГО РАЙОНА
КУРСКОЙ ОБЛАСТИ**

НОРМАТИВЫ ГРАДОСТРОИТЕЛЬНОГО ПРОЕКТИРОВАНИЯ

**Материалы по обоснованию расчетных показателей,
содержащихся в основной части нормативов
градостроительного проектирования**

2017

Содержание

Обозначение	Наименование	Примечание
	Содержание	2
	Состав документации	3
	Нормативно-правовая база	4
	Цели и задачи Местных нормативов градостроительного проектирования (МНГП)	7
	Расположение и природно-климатические условия поселения муниципального района Курской области	9
	Расположение в системе расселения и административно-территориальное устройство	9
	Природно-климатические условия	9
	Анализ планов и программ комплексного социально-экономического развития поселения муниципального района Курской области	10
	Система учреждений обслуживания	10
	Обоснование расчетных показателей, содержащихся в основной части Местных нормативов градостроительного проектирования	11
	Раздел I. Объекты муниципального жилищного фонда поселения муниципального района Курской области	11
	Раздел II. Объекты здравоохранения	12
	Раздел III. Объекты физической культуры и спорта	14
	Раздел IV. Объекты культуры и искусства	14
	Раздел V. Объекты образования	16
	Раздел VI. Объекты услуг общественного питания, торговли, бытового обслуживания и иных услуг для населения	19
	Раздел VII. Объекты автомобильного транспорта	20
	Раздел VIII. Объекты электроснабжения	22
	Раздел IX. Объекты теплоснабжения	23
	Раздел X. Объекты газоснабжения	24
	Раздел XI. Объекты водоснабжения	24
	Раздел XII. Объекты водоотведения	25
	Раздел XIII. Объекты, предназначенные для утилизации и переработки бытовых и промышленных отходов	26
	Раздел XIV. Объекты, включая земельные участки, предназначенные для организации ритуальных услуг и содержания мест захоронения	27
	Раздел XV. Объекты рекреационного назначения	28

Состав документации

Номер тома	Обозначение	Наименование	Примечание
1		Основная часть проекта. Правила и область применения	книга, 2 экз.
2		Материалы по обоснованию расчетных показателей, содержащихся в основной части нормативов градостроительного проектирования	книга, 2 экз.
		Материалы проекта, передаваемые заказчику на электронных носителях	
		CD – диск - в виде файлов в формате Acrobat Reader; - текстовые и табличные материалы в виде файлов в соответствующих форматах MS Office	2 диска

Проект выполнен в соответствии с действующими нормами, правилами и стандартами

Нормативно-правовая база

Федеральные законы

- ✓ Градостроительный кодекс Российской Федерации от 29 декабря 2004 года № 190-ФЗ;
- ✓ Земельный кодекс Российской Федерации от 25 октября 2001 года № 136-ФЗ;
- ✓ Жилищный кодекс Российской Федерации от 29 декабря 2004 года № 188-ФЗ;
- ✓ Водный кодекс Российской Федерации от 3 июня 2006 года № 74-ФЗ;
- ✓ Лесной кодекс Российской Федерации от 4 декабря 2006 года № 200-ФЗ;
- ✓ Федеральный закон от 14 марта 1995 года № 33-ФЗ «Об особо охраняемых природных территориях»;
- ✓ Федеральный закон от 12 января 1996 года № 8-ФЗ «О погребении и похоронном деле»;
- ✓ Федеральный закон от 24 июня 1998 года № 89-ФЗ «Об отходах производства и потребления»;
- ✓ Федеральный закон от 30 марта 1999 года № 52-ФЗ «О санитарно-эпидемиологическом благополучии населения»;
- ✓ Федеральный закон от 4 мая 1999 года № 96-ФЗ «Об охране атмосферного воздуха»;

- ✓ Федеральный закон от 10 января 2002 года № 7-ФЗ «Об охране окружающей среды»;
- ✓ Федеральный закон от 25 июня 2002 года № 73-ФЗ «Об объектах культурного наследия (памятниках истории и культуры) народов Российской Федерации»;
- ✓ Федеральный закон от 27 декабря 2002 года № 184-ФЗ «О техническом регулировании»;
- ✓ Федеральный закон от 6 октября 2003 года № 131-ФЗ «Об общих принципах организации местного самоуправления в Российской Федерации»;
- ✓ Федеральный закон от 8 ноября 2007 года № 257-ФЗ «Об автомобильных дорогах и о дорожной деятельности в Российской Федерации и о внесении изменений в отдельные законодательные акты Российской Федерации»;
- ✓ Федеральный закон от 4 декабря 2007 № 329 «О физической культуре и спорте»;
- ✓ Федеральный закон от 27 июля 2010 года № 190-ФЗ «О теплоснабжении»;
- ✓ Федеральный закон от 7 декабря 2011 года № 416-ФЗ «О водоснабжении и водоотведении».

Иные нормативные акты Российской Федерации

- ✓ Постановление Правительства Российской Федерации от 20 июня 2006 года № 384 «Об утверждении Правил определения границ зон охраняемых объектов и согласования градостроительных регламентов для таких зон»;
- ✓ Постановление Правительства Российской Федерации от 26 апреля 2008 года № 315 «Об утверждении Положения о зонах охраны объектов культурного наследия (памятников истории и культуры) народов Российской Федерации»;
- ✓ Постановление Правительства Российской Федерации от 14 декабря 2009 года № 1007 (ред. от 01.11.2012) «Об утверждении Положения об определении функциональных зон в лесопарковых зонах, площади и границ лесопарковых зон, зеленых зон»;
- ✓ Распоряжение Правительства Российской Федерации от 3 июля 1996 года № 1063-р «О социальных нормативах и нормах»;
- ✓ Распоряжение Правительства Российской Федерации от 19 октября 1999 года № 1683-р «О методике определения нормативной потребности субъектов Российской Федерации в объектах социальной инфраструктуры»;

✓ Распоряжение Правительства Российской Федерации от 21 июня 2010 года № 1047-р «О перечне национальных стандартов и сводов правил (частей таких стандартов и сводов правил), в результате применения которых на обязательной основе обеспечивается соблюдение требований Федерального закона «Технический регламент о безопасности зданий и сооружений»;

✓ Приказ Федерального агентства по техническому регулированию и метрологии от 1 июня 2010 года № 2079 «Об утверждении Перечня документов в области стандартизации, в результате применения которых на добровольной основе обеспечивается соблюдение требований Федерального закона от 30 декабря 2009 года № 384-ФЗ «Технический регламент о безопасности зданий и сооружений».

✓

Законодательные и нормативные акты Курской области

- ✓ Закон Курской области от 01.12.2004 № 60-ЗКО «О границах муниципальных образований Курской области»
- ✓ Закон Курской области от 31.10.2006 № 76-ЗКО «О градостроительной деятельности в Курской области»;
- ✓ Закон Курской области от 22 ноября 2007 года № 118-ЗКО «Об особо охраняемых природных территориях Курской области».

Строительные нормы и правила (СНиП). Свод правил по проектированию и строительству (СП)

Свод правил СП 42.13330.2011 «СНиП 2.07.01-89*. Градостроительство. Планировка и застройка городских и сельских поселений». Актуализированная редакция СНиП 2.07.01-89*», утвержденный приказом Министерства регионального развития Российской Федерации от 28 декабря 2010 г. №820;

Методические рекомендации по развитию сети образовательных организаций и обеспеченности населения услугами таких организаций, включающие требования по размещению организаций сферы образования, в том числе в сельской местности, исходя из норм действующего законодательства Российской Федерации, с учетом возрастного состава и плотности населения, транспортной инфраструктуры и других факторов, влияющих на доступность и обеспеченность населения услугами сферы образования, утвержденными заместителем Министра образования и науки Российской Федерации А.А. Климивым 4 мая 2016 г. №АК-15/02вн;

Методические рекомендации по развитию сети медицинских организаций государственной системы здравоохранения и муниципальной системы здравоохранения, утвержденные приказом Министерства здравоохранения Российской Федерации от 8 июня 2016 года № 358;

Методические рекомендации по развитию сети организаций сферы физической культуры и спорта и обеспеченности населения услугами таких организаций,

утвержденные Приказом Министерства спорта Российской Федерации от 25 мая 2016 г. №586.

Правила создания, охраны и содержания зеленых насаждений в городах Российской Федерации, утвержденные Приказом Госстроя России от 15.12.1999 N 153. МДС 13-5.2000.

СанПиН 42-128-4690-88. Санитарные правила содержания территорий населенных мест.

СанПиН 2.1.2882-11. Гигиенические требования к размещению, устройству и содержанию кладбищ, зданий и сооружений похоронного назначения.

СП 2.1.7.1038-01. Гигиенические требования к устройству и содержанию полигонов для твердых бытовых отходов.

СП 131.13330.2012 Строительная климатология. Актуализированная редакция СНиП 23-01-99*.

Цели и задачи Местных нормативов градостроительного проектирования (МНГП)

Местные нормативы градостроительного проектирования Ильковский сельсовет Беловского района Курской области разрабатываются в целях обеспечения благоприятных условий жизнедеятельности человека, путем установления совокупности расчетных показателей минимально допустимого уровня обеспеченности объектами местного значения, относящимися к областям, предусмотренным частью 4 статьи 29.2. Градостроительного кодекса Российской Федерации №190-ФЗ от 29.12.2014г. и статьей 16 Закона Курской области от 31.10.2006 № 76-ЗКО «О градостроительной деятельности в Курской области», населения Ильковского сельсовета и расчетные показатели максимально допустимого уровня территориальной доступности таких объектов для населения Ильковского сельсовета.

Согласно части 4 статьи 29 Градостроительного Кодекса РФ, нормативы градостроительного проектирования поселения, городского округа устанавливают совокупность расчетных показателей минимально допустимого уровня обеспеченности объектами местного значения поселения, городского округа, относящимися к областям, указанным в пункте 1 части 5 статьи 23 Градостроительного Кодекса РФ, объектами благоустройства территории, иными объектами местного значения поселения, городского округа и расчетных показателей максимально допустимого уровня территориальной доступности таких объектов для населения поселения, городского округа.

Нормируемыми объектами местного значения являются объекты местного значения поселения, городского округа, относящиеся к следующим областям:

- а) электро-, тепло-, газо- и водоснабжение населения, водоотведение;
- б) автомобильные дороги местного значения;
- в) физическая культура и массовый спорт, образование, здравоохранение, утилизация и переработка бытовых и промышленных отходов (с 01.01.2016 – обработка, утилизация, обезвреживание, размещение твердых коммунальных отходов) в случае подготовки генерального плана городского округа;
- г) иные области в связи с решением вопросов местного значения поселения, городского округа.

Законом Курской области от 31.10.2006 №76-ЗКО «О градостроительной деятельности в Курской области» статья 16 установлены объекты местного значения для поселения.

К объектам местного значения, подлежащим отображению на схеме территориального планирования муниципального района, генеральном плане поселения, генеральном плане городского округа, относятся:

- 1) объекты, находящиеся в собственности муниципального образования;
- 2) объекты водоотведения, электро-, тепло-, газо-, водоснабжения населения муниципального образования;
- 3) автомобильные дороги и сооружения на них в границах муниципального образования;
- 4) объекты капитального строительства, реконструкция, капитальный ремонт которых будет предусмотрен за счет или с участием средств местного бюджета или

строительство которых необходимо для осуществления полномочий по вопросам местного значения, определенных федеральным законодательством.

Федеральным законом "Об общих принципах организации местного самоуправления в Российской Федерации" от 06.10.2003 г. №131-ФЗ установлены вопросы местного значения городского, сельского поселения.

В данном проекте Местных нормативов градостроительного проектирования Ильковского сельсовета определены расчетные показатели минимально допустимого уровня обеспеченности и максимально допустимого уровня территориальной доступности объектов местного значения, соответствующих законодательству и требованиям технических регламентов.

Основными задачами проекта МНГП являются:

- 1) проведение комплексного анализа территории муниципального образования;
- 2) расчет с учетом проведенного анализа:
 - показателей минимально допустимого уровня обеспеченности населения муниципального образования объектами местного значения,
 - показателей территориальной доступности таких объектов для населения муниципального образования;
- 3) установление правил и области применения расчетных показателей, содержащихся в основной части местных нормативов градостроительного проектирования, в целях создания нормативных показателей градостроительного проектирования для подготовки документов территориального планирования, градостроительного зонирования и документации по планировке территорий.

Расположение и природно-климатические условия Ильковского сельсовета Беловского района Курской области

Расположение в системе расселения и административно-территориальное устройство

МО «Ильковский сельсовет» расположено в южной части Беловского района.

МО граничит со следующими муниципальными образованиями:

- на севере – с МО «Вишневский сельсовет», МО «Малосолдатский сельсовет» Беловского района; - на юге – с Белгородской областью; - на западе – с МО «Кондратовский сельсовет»

В состав Ильковского сельсовета входят следующие населенные пункты:

села Илек, Мокрушино, деревни Золотаревка, Мальцевка, (хут. Новоивановский и хут. Марьин не имеют населения)

Таблица 1 – Сведения о населенных пунктах муниципального образования

№ п/п	Населенный пункт	Население на 01.01.2017 г.	Расстояние до Центра МО, км.
1	с. Илек	514	21
2	с. Мокрушино	598	17
3	д. Золотаревка	58	18

4	д. Мальцевка	9	19
	Всего по поселению	1179	

Природно-климатические условия

Преобладающий тип рельефа — возвышенная, расчлененная реками и оврагами равнина. Основная водная артерия — река Илек. МО расположено в полосе умеренно-континентального климата. Характерной чертой климатических условий является большая продолжительность безморозного периода, достаточное количество осадков (500 – 600 мм в год) и тепла, участок под образованием черноземный, преобладают два типа почв: чернозем (более 80%) и серые лесные.

Социально-демографический состав и плотность населения на территории Ильковского сельсовета Беловского района Курской области

Таблица 2 – Численность населения в границах _____ поселения по данным переписей населения

год	чел.
2010	1251
2011	1240
2012	1238
2013	1234
2014	1225
2015	1194
2016	1186
2017	1179

Таблица 3 – Динамика численности населения населенных пунктов _____ поселения (на начало года)

Нас.пункт/год	2013 г.	2014 г.	2015	2016	2017
1	2	3	4	5	6
с. Илек	542	541	535	517	514
с. Мокрушино	612	611	604	601	598
д. Золотаревка	66	65	60	59	58

д. Мальцевка	13	11	10	9	9
хут. Новоивановский	1	1	-	-	-

Плотность населения на 01.01.2014 год рассчитывается по данным госстатистики о численности населения и данным о площади населенных пунктов в границах кадастровых кварталов.

Таблица 4 – Плотность населения в границах населенных пунктов

Территория	Площадь в границах кадастровых кварталов, га	Плотность населения, чел/100 кв.м
с. Мокрушино	3750	15
с. Илек	3012	16
д.Золотаревка	501	11
д.Мальцевка	200	4

Система учреждений обслуживания

Как правило, социально-культурные объекты размещают по принципу *ступенчатости*. Ступени определяются частотой пользования населением различными видами услуг или частотой спроса. Различают учреждения повседневного пользования (иногда в их составе особо выделяют учреждения первичного обслуживания), периодического (два-три раза в неделю) и эпизодического (два-три раза в месяц) пользования.

Учреждения повседневного пользования размещают в микрорайонах из расчета 5-7 минут ходьбы от наиболее удаленных жилых домов, что соответствует радиусу доступности порядка 500 м. В условиях низкой плотности населения данный радиус может быть увеличен до 1000 - 3000 м. Определенные объекты могут находиться в пределах транспортной доступности.

Учреждения периодического пользования располагают на обособленных участках жилых районов из расчета пешеходной доступности или затрат времени на проезд в общественном транспорте (включая подход к остановке) не более 15 мин, что отвечает радиусу доступности примерно 1500 м. В условиях низкой плотности населения данный радиус может быть увеличен до 60-минутной транспортной доступности.

Учреждения эпизодического пользования размещают на обособленных участках планировочных районов и в районном центре. Население пользуется этими учреждениями, приезжая в них на личном или общественном транспорте. Время, затрачиваемое на поездки, обычно строго не лимитируется, однако при их размещении стремятся исходить из 60-минутной доступности.

Учреждения повседневного пользования (детские сады, общеобразовательные школы, аптеки, фельдшерско-акушерские пункты, магазины, предприятия бытового обслуживания) размещаются в каждом населенном пункте, при очень низкой плотности населения – в соседнем населенном пункте, или административном центре поселения.

Учреждения периодического пользования (больничные учреждения, учреждения культуры и искусства) размещаются как в населенных пунктах, так и в административном центре поселения. Учреждения эпизодического пользования преимущественно размещаются в районном центре обслуживания.

Обоснование расчетных показателей, содержащихся в основной части Местных нормативов градостроительного проектирования

Раздел I. Объекты муниципального жилищного фонда Ильковского сельсовета Беловского района Курской области

Глава 1. Расчетный показатель минимально допустимого уровня обеспеченности жилыми помещениями муниципального жилищного фонда Ильковского сельсовета, предоставляемыми по договорам социального найма

В соответствии с ч. 1 ст. 50 Жилищного кодекса Российской Федерации нормой предоставления площади жилого помещения по договору социального найма (далее по тексту настоящей главы - норма предоставления) является минимальный размер площади жилого помещения, исходя из которого, определяется размер общей площади жилого помещения, предоставляемого по договору социального найма.

Согласно ч. 2 ст. 50 Жилищного кодекса Российской Федерации, норма предоставления устанавливается органом местного самоуправления в зависимости от достигнутого в соответствующем муниципальном образовании уровня обеспеченности жилыми помещениями, предоставляемыми по договорам социального найма, и других факторов.

Учетной нормой площади жилого помещения (далее по тексту настоящей главы – учетная норма) является минимальный размер площади жилого помещения, исходя из которого, определяется уровень обеспеченности граждан общей площадью жилого помещения в целях их принятия на учет в качестве нуждающихся в жилых помещениях.

В соответствии с ч. 5 ст. 50 Жилищного кодекса Российской Федерации учетная норма устанавливается органом местного самоуправления. Размер такой нормы не может превышать размер нормы предоставления, установленной данным органом.

Глава 2. Расчетный показатель минимально допустимого уровня обеспеченности служебными жилыми помещениями специализированного муниципального жилищного фонда Ильковского сельсовета.

Минимальная общая площадь служебного жилого помещения специализированного жилищного фонда не должна быть меньше минимальной общей площади жилого помещения, предоставляемого по договору социального найма.

Глава 3. Расчетный показатель минимально допустимого уровня обеспеченности жилыми помещениями в общежитиях, относящихся к специализированному муниципальному жилищному фонду Ильковского сельсовета.

Согласно ч.1 ст. 105 Жилищного кодекса Российской Федерации, жилые помещения в общежитиях предоставляются из расчета не менее шести квадратных метров жилой площади на одного человека.

Глава 4. Расчетный показатель минимально допустимого уровня обеспеченности жилыми помещениями маневренного фонда специализированного муниципального жилищного фонда Ильковского сельсовета.

Минимальная площадь жилого помещения в маневренном фонде установлена в соответствии с ч. 1 ст. 106 Жилищного кодекса Российской Федерации.

В соответствии со ст. 95 Жилищного кодекса Российской Федерации жилые помещения маневренного фонда предназначены для временного проживания:

1) граждан в связи с капитальным ремонтом или реконструкцией дома, в котором находятся жилые помещения, занимаемые ими по договорам социального найма;

2) граждан, утративших жилые помещения в результате обращения взыскания на эти жилые помещения, которые были приобретены за счет кредита банка или иной кредитной организации либо средств целевого займа, предоставленного юридическим лицом на приобретение жилого помещения, и заложены в обеспечение возврата кредита или целевого займа, если на момент обращения взыскания такие жилые помещения являются для них единственными;

3) граждан, у которых единственные жилые помещения стали непригодными для проживания в результате чрезвычайных обстоятельств;

4) иных граждан в случаях, предусмотренных законодательством.

Расчетные показатели максимально допустимого уровня территориальной доступности объектов муниципального жилищного фонда Ильковского сельсовета.

Максимально допустимый уровень территориальной доступности муниципального жилищного фонда не нормируется.

УЧРЕЖДЕНИЯ И ПРЕДПРИЯТИЯ ОБСЛУЖИВАНИЯ

Размещение учреждений и предприятий по обслуживанию следует предусматривать в общественных центрах в увязке с сетью общественного пассажирского транспорта.

Раздел II. Объекты здравоохранения

Глава 5. Расчетные показатели минимально допустимого уровня обеспеченности и максимально допустимого уровня территориальной доступности объектов здравоохранения местного значения для населения Ильковского сельсовета

Таблица 5 – Обоснование расчетных показателей минимально допустимого уровня обеспеченности объектами здравоохранения

Наименование объектов	Единица измерения	Величина	Обоснование
Амбулаторно-поликлинические учреждения	Посещений в смену на 1 тыс. чел.	18,15	Социальные нормативы и нормы, утвержденные Распоряжением Правительства РФ от 03.07.1996 г. №1063-р (в редакции от 26.01.2017)
Больничные учреждения	Коек на 1 тыс. чел.	13,47	

Станции скорой медицинской помощи	Специальный автомобиль	1 на 10 тыс. чел	Социальные нормативы и нормы, утвержденные Распоряжением Правительства РФ от 03.07.1996 г. №1063-р (в редакции от 26.01.2017)
Аптеки	Объект	1 на 6,2 тыс. чел. - в сельских насел. пунктах 1 на 10 тыс. чел. – в городах до 50 тыс. чел	
Выдвижные пункты скорой медицинской помощи	Специальный <u>автомобиль</u> мин	1 на 5 тыс чел. сельского <u>поселения</u> 30	СП 42.13330.2011 Градостроительство. Планировка и застройка городских и сельских населенных пунктов
Фельдшерско-акушерские пункты	Объект	1 на населенный пункт, либо 1 на несколько населенных пунктов при территориальной близости таких населенных пунктов, при численности населения 0,3 - 0,7 тыс.чел	Не установлены

Расчет вместимости данных учреждений производится по заданию на проектирование, определяемому органами здравоохранения. Амбулаторно-поликлинические и больничные учреждения целесообразно размещать на группу населенных пунктов в поселениях с малочисленными населенными пунктами. Участковая больница, расположенная в городском или сельском поселении, обслуживает комплекс сельских поселений. С учетом численности населения возможна участковая больница.

Таблица 6 – Обоснование расчетных показателей максимально допустимого уровня территориальной доступности объектов здравоохранения

Наименование объектов	Единица измерения	Величина	Обоснование
Амбулаторно-поликлинические учреждения	м	1000	СП 42.13330.2011 Градостроительство. Планировка и застройка городских и сельских населенных пунктов
Аптеки	м	800	
Фельдшерско-акушерские пункты	мин	30	

Доступность амбулаторно-поликлинических и больничных учреждений – пешеходно-транспортная, доступность станций скорой медицинской помощи – транспортная на спецавтомобиле, доступность аптек и фельдшерско-акушерских пунктов – пешеходная.

фельдшерско-акушерские пункты и аптеки (аптечные пункты) амбулаторно-поликлинические учреждения необходимо располагать – в пределах 30-минутной пешеходно-транспортной доступности.

Место расположения и территория обслуживания станции скорой медицинской помощи, отделения скорой медицинской помощи поликлиники (больницы, больницы скорой медицинской помощи) устанавливаются с учетом численности и плотности населения, особенностей застройки, состояния транспортных магистралей, интенсивности автотранспортного движения, протяженности населенного пункта, с учетом 20-минутной транспортной доступности (Приказ Министерства здравоохранения РФ от 20 июня 2013 г. № 388н «Об утверждении Порядка оказания скорой, в том числе скорой специализированной, медицинской помощи»).

Раздел III. Объекты физической культуры и спорта

Глава 6. Расчетные показатели минимально допустимого уровня обеспеченности и максимально допустимого уровня территориальной доступности объектов физической культуры и массового спорта местного значения для населения Ильковского сельсовета

Таблица 7 – Обоснование расчетных показателей минимально допустимого уровня обеспеченности объектами физической культуры и массового спорта

Наименование	Единица измерения	Значение	Обоснование
Спортивные залы	м ² площади пола на 1 тыс. чел.	60-80	СП 42.13330.2011 Градостроительство. Планировка и застройка городских и сельских поселений (Приложение Ж)
Плавательные бассейны	м ² зеркала воды на 1 тыс. чел.	20-25	
Стадионы	объект	1 на крупный населенный пункт, численностью от 3000 человек, или группу населенных пунктов	

Согласно СП 42.13330.2011, для малых поселений нормы расчета залов и бассейнов необходимо принимать с учетом минимальной вместимости объектов по технологическим требованиям. Комплексы физкультурно-оздоровительных площадок предусматриваются в каждом поселении. В сельских населенных пунктах экономически целесообразно размещение открытых спортивных площадок, спортивных залов в зданиях общеобразовательных школ.

Стадионы, спортзалы, бассейны являются объектами периодического пользования. Согласно СП 42.13330.2011, радиус обслуживания физкультурно-спортивных центров жилых районов составляет 1500 м. Учитывая низкую плотность населенных пунктов муниципального образования, целесообразно размещение спортивных объектов в радиусе 30-минутной пешеходно-транспортной доступности.

Раздел IV. Объекты культуры и искусства

Глава 7. Расчетные показатели минимально допустимого уровня обеспеченности объектами культуры и искусства местного значения для населения Ильковского сельсовета

Таблица 11 – Обоснование расчетных показателей минимально допустимого уровня обеспеченности объектами культуры и искусства

Наименование	Единица измерения	Значение	Обоснование
Муниципальные библиотеки городского поселения	Объект	1 (универсальная) на 10 тыс. жителей с учетом пешеходной доступности, 1 (детская) на 5,5 тыс. детей, 1 (юношеская) на 17 тыс. жителей 15-24 лет	Методика определения нормативной потребности субъектов РФ в объектах социальной инфраструктуры, утвержденная распоряжением Правительства РФ от 19.10.1999 №1683-р (в ред. Распоряжения Правительства РФ от 23.11.2009 №1767-р)
Муниципальные библиотеки сельского поселения: стационарная опорная	объект	1	Методика определения нормативной потребности субъектов РФ в объектах социальной инфраструктуры, утвержденная распоряжением Правительства РФ от 19.10.1999 №1683-р (в ред. Распоряжения Правительства РФ от 23.11.2009 №1767-р)
библиотека в населенных пунктах	библиотечный пункт нестационарного обслуживания	1	
Муниципальные музеи городских поселений	Объект	1 на 25 тыс. человек	Методика определения нормативной потребности субъектов РФ в объектах социальной инфраструктуры, утвержденная распоряжением Правительства РФ от 19.10.1999 №1683-р (в ред.
Муниципальные музеи	Объект	1 на 10 тысяч	

сельских поселений		человек	Распоряжения Правительства РФ от 23.11.2009 №1767-р)
Муниципальные архивы	Объект на муниципальный район или городское поселение	1	
Учреждения культурно-досугового типа	Зрительские места	80 на 1 тыс. жителей	СП 42.13330.2011 Градостроительство. Планировка и застройка городских и сельских поселений (Приложение Ж)

Муниципальный музей может быть образован при наличии соответствующих фондов. Муниципальный архив может быть объектом муниципального района.

Муниципальные библиотеки, музеи, архивы являются объектами преимущественно периодического и эпизодического пользования. Учреждения культурно-досугового типа - постоянного и периодического пользования. Положение объектов на определенной ступени системы обслуживания определяет территориальную доступность объектов: для библиотек и учреждений культурно-досугового типа она составляет 30-минутную пешеходно-транспортную доступность, для архива и музеев - 60-минутную транспортную доступность.

Согласно СП 42.13330.2011, рекомендуется формировать единые комплексы для культурного и физкультурно-оздоровительного обслуживания для использования учащимися и населением с соответствующим суммированием нормативов. Вместимость музеев и архивов определяются заданием на проектирование.

Раздел V. Объекты образования

Глава 8. Расчетные показатели минимально допустимого уровня обеспеченности и максимально допустимого уровня территориальной доступности объектов образования для населения Ильковского сельсовета

Таблица 12 Расчет показателя минимально допустимого уровня обеспеченности детскими дошкольными организациями

Объекты дошкольного образования	Число мест в расчете на 100 детей в возрасте от 0 до 7 лет	Значение	Обоснование
			Письмо Министерства образования и науки РФ от 4 мая 2016 г. N АК-950/02 о методических рекомендациях
Городские поселения	шт	65	по развитию сети образовательных организаций и обеспеченности населения

Сельские поселения	шт	45	услугами таких организаций, включающие требования по размещению организаций сферы образования, в том числе в сельской местности, исходя из норм действующего законодательства российской федерации, с учетом возрастного состава и плотности населения, транспортной инфраструктуры и других факторов, влияющих на доступность и обеспеченность населения услугами сферы образования
--------------------	----	----	---

Таблица 13 Расчет показателя минимально допустимого уровня обеспеченности общеобразовательными организациями

Объекты общего образования	Число мест в образовательных организациях в расчете на 100 детей в возрасте от 7 до 18 лет	Значение	Обоснование
Городское поселение	шт	95	Письмо Министерства образования и науки РФ от 4 мая 2016 г. N АК-950/02 о методических рекомендациях по развитию сети образовательных организаций и обеспеченности населения услугами таких организаций, включающие требования по размещению организаций сферы образования, в том числе в сельской местности, исходя из норм действующего законодательства российской федерации, с учетом возрастного состава и плотности населения, транспортной инфраструктуры и других факторов, влияющих на доступность и обеспеченность населения услугами сферы образования
Сельское поселение	шт	45	

Таблица 14 Расчет показателя минимально допустимого уровня обеспеченности дополнительного образования

Дополнительное	Число мест на	Значение	Обоснование
----------------	---------------	----------	-------------

образование детей	программах дополнительного образования в расчете на 100 детей в возрасте от 5 до 18 лет	75	<p>Письмо Министерства образования и науки РФ от 4 мая 2016 г. № АК-950/02</p> <p>о методических рекомендациях по развитию сети образовательных организаций и обеспеченности населения услугами таких организаций, включающие требования по размещению организаций сферы образования, в том числе в сельской местности, исходя из норм действующего законодательства российской федерации, с учетом возрастного состава и плотности населения, транспортной инфраструктуры и других факторов, влияющих на доступность и обеспеченность населения услугами сферы образования.</p>
	Число мест на программах дополнительного образования, реализуемых на базе общеобразовательных организаций, в расчете на 100 обучающихся в общеобразовательных организациях		
В городском поселении		45	
В сельском поселении		65	
	Число мест на программах дополнительного образования, реализуемых на базе образовательных организаций (за исключением общеобразовательных организаций) реализующих программы дополнительного образования		
В городском поселении		30	

В сельском поселении		10	
----------------------	--	----	--

Таблица 15 Обоснование максимально допустимого уровня пешеходной доступности объектов образования

№ п/п	Наименование объектов	Единица измерения	Величина	Обоснование
1.	Дошкольные образовательные организации	м	500	СП 42.13330.2011 Градостроительство. Планировка и застройка городских и сельских населенных пунктов
2.	Общеобразовательные организации	м		
	I- II ступень обучения*	м	500** в городском поселении 2000** в сельском поселении	
	III ступень обучения*	м	500** в городском поселении 4000** в сельском поселении	
3.	Организации дополнительного образования для детей	Не нормируется		

*I ступень (начальное общее образование) — 4 года;

II ступень (основное общее образование) — 5 лет;

III ступень (среднее (полное) общее образование) — 2 года.

** - размещение общеобразовательных организаций допускается на расстоянии транспортной доступности: для учащихся I ступени обучения - 15 мин (в одну сторону), для учащихся II-III ступеней - не более 50 мин (в одну сторону).

Учащиеся сельских общеобразовательных организаций, проживающие на расстоянии свыше 1км от организации, подлежат транспортному обслуживанию. Подвоз учащихся осуществляется на транспорте, предназначенном для перевозки детей. Предельный пешеходный подход учащихся к месту сбора на остановке должен быть не более 500м.

Раздел VI. Объекты услуг общественного питания, торговли, бытового обслуживания и иных услуг для населения

Глава 9. Расчетные показатели минимально допустимого уровня обеспеченности и максимально допустимого уровня территориальной доступности объектов общественного питания, торговли, бытового обслуживания населения Ильковского сельсовета

Таблица 16 – Обоснование расчетных показателей минимально допустимого уровня обеспеченности объектами общественного питания, торговли, бытового обслуживания

п/п	Наименование объектов	Единица измерения	Величина	Обоснование
.	Магазин	м ² торговой площади на 1 тыс. чел.	28	СП 42.13330.2011 Градостроительство. Планировка и застройка городских и сельских поселений (Приложение Ж)
			0 городские поселения	
30				
0				
сельские поселения				
40				
.	Предпр иятия общественного питания	мест на 1 тыс. чел.	40	
.	Предпр иятия бытового обслуживания	рабоч их мест на 1 тыс. чел.	9	
.	Отделен ие связи	объект	1	
	Отделен ия банков, операционная касса	операц ионная касса	1 на 10 тысяч человек	

Таблица 17 – Обоснование расчетных показателей максимально допустимого уровня территориальной доступности объектов общественного питания, торговли, бытового обслуживания

№ п/п	Наименование объектов	Единица измерения	Величина	Обоснование
1.	Магазины	м	в городских населенных пунктах –500 – 800, в сельских населенных пунктах –2000	СП 42.13330.2011 Градостроительство. Планировка и застройка городских и сельских поселений (пункт 10.4, таблица 5)
2.	Предприятия общественного питания	м		
3.	Предприятия бытового обслуживания	м		

4.	Отделение связи	м	в городских населенных пунктах –500м (15 мин – транспортная доступность в сельских населенных пунктах)	
----	-----------------	---	--	--

Раздел VII. Объекты автомобильного транспорта

Глава 10. Расчетные показатели минимально допустимого уровня обеспеченности и максимально допустимого уровня территориальной доступности автомобильных дорог местного значения для населения Ильковского сельсовета

Расчетные показатели плотности автомобильных дорог общего пользования определяют минимально допустимый уровень обеспеченности автомобильными дорогами общего пользования местного значения.

Протяженность сети автомобильных дорог общего пользования – суммарная протяженность участков автомобильных дорог, образующих сеть автомобильных дорог общего пользования.

Плотность сети автомобильных дорог – это отношение протяженности сети автомобильных дорог общего пользования, проходящих по территории, к площади территории.

Улично-дорожная сеть – объект транспортной инфраструктуры, являющийся частью территории поселений, ограниченной красными линиями и предназначенной для движения транспортных средств и пешеходов, упорядочения застройки и прокладки инженерных коммуникаций (при соответствующем технико-экономическом обосновании), а также обеспечения транспортных и пешеходных связей территорий поселений как составной части их путей сообщения. Основными элементами улично-дорожной сети являются улицы, проспекты, переулки, проезды, набережные, площади, тротуары, пешеходные и велосипедные дорожки, а также искусственные и защитные дорожные сооружения, элементы обустройства. По своему функциональному назначению улично-дорожная сеть относится к автомобильным дорогам общего пользования местного значения в границах населенных пунктов.

Общая протяженность транспортной и улично-дорожной сети поселения составляет 37 км, включая улично-дорожную сеть и магистральные дороги. Улично-дорожная сеть составляет 26 км.

Общая площадь территории поселения – 7909 га. Существующая площадь населенных пунктов составляет _____ кв.км.

Таким образом, плотность сети автомобильных дорог как отношение существующей протяженности улично-дорожной сети к общей площади населенных пунктов составляет: _____ км/км².

При подготовке проекта генерального плана, или проекта внесения изменений в генеральный план учитывается существующая плотность автомобильных дорог.

При подготовке проекта генерального плана следует предусматривать единую систему транспорта и улично-дорожной сети в увязке с планировочной структурой поселения и прилегающей к нему территории, обеспечивающую удобные, быстрые и безопасные транспортные связи со всеми функциональными зонами, с другими

поселениями системы расселения, объектами, расположенными вне границ населенных пунктов, объектами внешнего транспорта и автомобильными дорогами общей сети.

Затраты времени на передвижение от мест проживания до мест работы для 90% трудящихся (в один конец) не должны превышать 30 мин.

Пропускную способность сети улиц, дорог и транспортных пересечений, число мест хранения автомобилей следует определять исходя из уровня автомобилизации на расчетный срок, автомобилей на 1000 чел.: 350 легковых автомобилей, включая 3-4 такси и 2-3 ведомственных автомобиля, 25-40 грузовых автомобилей в зависимости от состава парка. Число мотоциклов и мопедов на 1000 чел. следует принимать 100-150 единиц.

Число автомобилей, прибывающих в город-центр (районный центр) из других населенных пунктов системы расселения, и транзитных определяется специальным расчетом.

Сеть улиц и дорог

Улично-дорожную сеть населенных пунктов следует проектировать в виде непрерывной системы с учетом функционального назначения улиц и дорог, интенсивности транспортного, велосипедного и пешеходного движения, архитектурно-планировочной организации территории и характера застройки. В составе улично-дорожной сети следует выделять улицы и дороги магистрального и местного значения, а также главные улицы. Категории улиц и дорог городов следует назначать в соответствии с классификацией, приведенной в таблице 7 СП 42.13330.2011 Градостроительство. Планировка и застройка городских и сельских населенных пунктов.

Глава 11. Расчетные показатели минимально допустимого уровня обеспеченности и максимально допустимого уровня территориальной доступности парковками (парковочными местами) для населения Ильковского сельсовета

Согласно СП 42.13330.2011 Градостроительство. Планировка и застройка городских и сельских населенных пунктов, число мест хранения автомобилей следует определять исходя из уровня автомобилизации на расчетный срок: 350 легковых автомобилей на 1000 чел.

Открытые стоянки для временного хранения легковых автомобилей следует предусматривать из расчета не менее чем для 70% расчетного парка индивидуальных легковых автомобилей.

На селитебных территориях и на прилегающих к ним производственных территориях следует предусматривать гаражи и открытые стоянки для постоянного хранения не менее 90% расчетного числа индивидуальных легковых автомобилей при пешеходной доступности не более 800 м.

Таким образом, минимально допустимый уровень обеспеченности парковочными местами составит 245 мест на 1 тыс.чел. Данный норматив не распространяется на кварталы индивидуальной жилой застройки с приусадебными участками, так как на них размещаются индивидуальные гаражи и места постоянного хранения личного автотранспорта.

Раздел VIII. Объекты электроснабжения

Глава 12. Расчетные показатели минимально допустимого уровня территориальной обеспеченности и максимально допустимого уровня территориальной доступности объектов электроснабжения для населения Ильковского сельсовета

Определение электрической нагрузки на электроисточники следует производить с учетом использования энергосберегающих технологий и экономных бытовых электроприемников:

- для промышленных предприятий - по опросным листам действующих предприятий, проектам новых, реконструируемых или аналогичных предприятий, а также по укрупненным показателям;

- для жилищно-коммунального сектора - в соответствии с РД 34.20.185-94 "Инструкция по проектированию городских электрических сетей" и СП 31-110-2003 г.

Таблица 18 - Обоснование укрупненных показателей электропотребления

Категория населенного пункта			Обоснование
	Электропотребление, кв-ч/год на 1 чел	Использование максимума электрической нагрузки, ч/год	
Поселки и сельские поселения (без кондиционеров)			СП 42.13330.2011 Градостроительство. Планировка и застройка городских и сельских поселений (приложение Н) Региональные нормативы градостроительного проектирования, утвержденными постановлением Администрации Курской области от 15.11.2011 года №577-па, таблица 43.
Не оборудованные стационарными электроплитами	950	4100	
Оборудованные электроплитами (100%)	1350	4400	

Для определения в целях градостроительного проектирования минимально допустимого уровня обеспеченности объектами, следует использовать норму минимальной обеспеченности населения (территории) соответствующим ресурсом и характеристики планируемых к размещению объектов.

Нормы электропотребления и использования максимума электрической нагрузки следует использовать в целях градостроительного проектирования в качестве укрупнённых показателей электропотребления.

Максимально допустимый уровень территориальной доступности объектов электроснабжения не нормируется.

Раздел IX. Объекты теплоснабжения

Глава 13. Расчетные показатели минимально допустимого уровня территориальной обеспеченности и максимально допустимого уровня территориальной доступности объектов теплоснабжения для населения Ильковского сельсовета

Решения по проектированию и перспективному развитию сетей теплоснабжения следует осуществлять на основании следующих документов:

- СП 42.13330.2011 "Градостроительство. Планировка и застройка городских и сельских поселений. Актуализированная редакция СНиП 2.07.01-89*";
- СНиП 11-04-2003 "Инструкция о порядке разработки, согласования, экспертизы и утверждения градостроительной документации";
- СП 131.13330.2012 «Строительная климатология» (актуализированная версия) ;
- СанПиН 2.2.1/2.1.1.1200-03 "Санитарно-защитные зоны и санитарная классификация предприятий, сооружений и иных объектов" (новая редакция);
- СП 36.13330.2012 "Магистральные трубопроводы";
- СН 452-73 "Нормы отвода земель для магистральных трубопроводов";
- СП 60.13330.2012 "Отопление, вентиляция и кондиционирование";
- СП 124.13330.2012 "Тепловые сети";
- СП 89.13330.2012 "Котельные установки";
- СП 41-101-95 "Проектирование тепловых пунктов";
- МДК 4-05.2004 "Методика определения потребности в топливе, электроэнергии и воде при производстве и передаче тепловой энергии и теплоносителей в системе коммунального теплоснабжения".

Удельные показатели максимальной тепловой нагрузки на отопление и вентиляцию жилых домов, Вт/м²(Для зданий строительства после 2015 г.) - СП 124.13330.2012.

Удельные показатели максимальной тепловой нагрузки на отопление и вентиляцию жилых домов, Вт/м ² (Для зданий строительства после 2015 г.)*					
Этажность жилых зданий	Расчетная температура наружного воздуха для проектирования отопления, °С				
	20	25	30	35	40
1-3-этажные многоквартирные отдельно стоящие	6 4	6 7	2	7	8 1
2-3-этажные многоквартирные блокированные	5 1	5 5	9	4	6 7
4-6-этажные	4 2	4 5	9	5	5 9

Расчетные тепловые нагрузки определяются:

- для существующей застройки населенных пунктов и действующих промышленных предприятий – по проектам с уточнением по фактическим тепловым нагрузкам;
- для намечаемых к строительству промышленных предприятий – по укрупненным нормам развития основного (профильного) производства или проектам аналогичных производств;
- для намечаемых к застройке жилых районов – по укрупненным показателям в соответствии с СП 124.13330.2012, для зданий общественно-бытового и социального назначения в соответствии с МДК 4-05-2004 либо по проектам-аналогам.

Проектируемые отдельно стоящие котельные, в том числе с установками комбинированной выработки тепла и электроэнергии, следует размещать преимущественно в промышленных и коммунально-складских зонах в центре тепловых нагрузок.

Размеры земельных участков для отдельно стоящих котельных, размещаемых в районах жилой застройки, следует принимать по [таблице 40](#) Региональных нормативов градостроительного проектирования Курской области, утвержденных постановлением Администрации Курской области от 15.11.2011 №577-па .

Максимально допустимый уровень территориальной доступности объектов теплоснабжения не нормируется.

Раздел X. Объекты газоснабжения

Глава 14. Расчетные показатели минимально допустимого уровня территориальной обеспеченности и максимально допустимого уровня территориальной доступности объектов газоснабжения для населения Ильковского сельсовета

Таблица 19 – Обоснование расчетных показателей минимально допустимого уровня обеспеченности объектами газоснабжения

Наименование норматива, (потребители ресурса)	Единица измерения	Величина	Обоснование
Природный газ, при наличии централизованного горячего водоснабжения	м ³ / год на 1 чел.	120	Согласно СП 124.13330.2012 СП 42-101-2003
Природный газ, при горячем водоснабжении от газовых водонагревателей	м ³ / год на 1 чел.	294	
При отсутствии всяких видов горячего водоснабжения (в сельской местности).	м ³ / год на 1 чел.	176	

Годовые расходы газа на нужды предприятий торговли, бытового обслуживания непромышленного характера и т. п. допускается принимать в размере до 5 % суммарного расхода теплоты на жилые дома.

Годовые расходы газа на нужды промышленных и сельскохозяйственных предприятий следует определять по объектам аналогам или на основе технологических норм расхода топлива (теплоты).

Годовые и расчетные часовые расходы теплоты на нужды отопления, вентиляции и горячего водоснабжения определяют в соответствии с указаниями СП 30.13330.2012, СП 60.13330.2012 и СП 124.13330.2012.

Максимально допустимый уровень территориальной доступности объектов газоснабжения не нормируется.

Раздел XI. Объекты водоснабжения

Глава 15. Расчетные показатели минимально допустимого уровня территориальной обеспеченности и максимально допустимого уровня территориальной доступности объектов водоснабжения для населения Ильковского сельсовета

Расчетное среднесуточное водопотребление населенных пунктов определяется как сумма расходов воды на хозяйственно-бытовые и питьевые нужды, нужды промышленных и сельскохозяйственных предприятий с учетом расходов воды на поливку.

Удельное хозяйственно-питьевое водопотребление в населенных пунктах определяется в соответствии с СП 30.13330.2010* "СНиП 2.04.01-85* Внутренний водопровод и канализация зданий", СП 42.13330.2011 Градостроительство. Планировка и застройка городских и сельских поселений.

Степень благоустройства районов жилой застройки	Удельное хозяйственно-питьевое водопотребление в населенных пунктах на одного жителя среднесуточное (за год), л/сут.
Застройка зданиями, оборудованными внутренним водопроводом и канализацией: без ванн	125–160
с ванными и местными водонагревателями	160–230
с централизованным горячим водоснабжением	230–350

Для районов застройки зданиями с водопользованием из водоразборных колонок удельное среднесуточное (за год) водопотребление на одного жителя следует принимать 30—50 л/сут.

Удельное водопотребление включает расходы воды на хозяйственно-питьевые и бытовые нужды в общественных зданиях (по классификации, принятой в СП 44.13330), за исключением расходов воды для домов отдыха, санаторно-туристских комплексов и пионерских лагерей, которые должны приниматься согласно СП 30.13330 и технологическим данным.

Количество воды на нужды промышленности, обеспечивающей население продуктами, и неучтенные расходы при соответствующем обосновании допускается принимать дополнительно в размере 10-20% суммарного расхода на хозяйственно-питьевые нужды населенного пункта.

Для районов (микрорайонов), застроенных зданиями с централизованным горячим водоснабжением, следует принимать непосредственный отбор горячей воды из тепловой сети в среднем за сутки 40% общего расхода воды на хозяйственно-питьевые нужды и в час максимального водозабора - 55% этого расхода. При смешанной застройке следует исходить из численности населения, проживающего в указанных зданиях.

Максимально допустимый уровень территориальной доступности объектов водоснабжения не нормируется.

Раздел XII. Объекты водоотведения

Глава 16. Расчетные показатели минимально допустимого уровня территориальной обеспеченности и максимально допустимого уровня территориальной доступности объектов водоотведения для населения Ильковского сельсовета

Проектирование систем канализации населенных пунктов следует производить в

соответствии с требованиями Водного кодекса Российской Федерации, СП 30.13330.2012, СП 32.13330.2012, СП 42.13330.2011, СанПиН 2.1.5.980-00.

СП 30.13330.2010* "СНиП 2.04.01-85* Внутренний водопровод и канализация зданий"

СП 32.13330.2012 Канализация. Наружные сети и сооружения.

СП 42.13330.2011 Градостроительство. Планировка и застройка городских и сельских поселений.

СанПиН 2.1.5.980-00 Гигиенические требования к охране поверхностных вод

СанПиН 2.2.1/2.1.1.1200-03 "Санитарно-защитные зоны и санитарная классификация предприятий, сооружений и иных объектов"

При проектировании стока поверхностных вод следует руководствоваться требованиями СП 32.13330.2012, СП 42.13330.2011, СанПиН 2.1.5.980-00.

Мощность объектов водоотведения определяется расчетным водопотреблением участков застройки с учетом особенностей рельефа.

При наличии канализационных стоков должны быть предусмотрены очистные сооружения.

Проекты канализации объектов разрабатываются одновременно с проектами водоснабжения с обязательным анализом баланса водопотребления и отведения сточных вод. При этом необходимо рассматривать возможность использования очищенных сточных и дождевых вод для производственного водоснабжения и орошения.

Максимально допустимый уровень территориальной доступности объектов водоотведения не нормируется.

Раздел XIII. Объекты, предназначенные для утилизации и переработки бытовых и промышленных отходов

Глава 17. Расчетные показатели минимально допустимого уровня обеспеченности и максимально допустимого уровня территориальной доступности объектов, предназначенных для утилизации и переработки бытовых и промышленных отходов

Нормативные требования к размещению полигонов твердых бытовых отходов (ТБО) установлены в соответствии с требованиями Федерального закона от 24.06.1998 № 89-ФЗ «Об отходах производства и потребления», СанПиН 2.1.7.1322-03 «Почва. Очистка населенных мест, отходы производства и потребления, санитарная охрана почвы. Гигиенические требования к размещению и обезвреживанию отходов производства и потребления», СП 2.1.7.1038-01 «Гигиенические требования к устройству и содержанию полигонов для твердых бытовых отходов», «Инструкции по проектированию, эксплуатации и рекультивации полигонов для твердых бытовых отходов», утвержденной Минстроем России от 02.11.1996.

Нормы накопления твердых бытовых отходов приведены в соответствии с СП 14.13330.2011 Градостроительство. Планировка и застройка городских и сельских населенных пунктов.

Конкретные нормы накопления твердых **БЫТОВЫХ** отходов по жилищному фонду, объектам социальной и производственной деятельности необходимо применять в соответствии с Региональными нормативами градостроительного проектирования, утвержденными Постановлением Администрации Курской области от 15.11.2011 № 577-па.

	Количество бытовых	Обоснование
--	--------------------	-------------

	ОТХОДОВ, чел./год*		
	кг	л	
Твердые:			СП 42.13330.2011 "Градостроительство. Планировка и застройка городских и сельских поселений. Актуализированная редакция СНиП 2.07.01-89*" (приложение М)
от жилых зданий, оборудованных водопроводом, канализацией, центральным отоплением и газом	190-225	900-1000	
от прочих жилых зданий	300-450	1100-1500	
Общее количество по городу с учетом общественных зданий	280-300	1400-1500	
Жидкие из выгребов (при отсутствии канализации)	-	2000-3500	
Смет с 1 м ² твердых покрытий улиц, площадей и парков	5-15	8-20	

Таблица 21. - Размеры земельных участков предприятий и сооружений по обезвреживанию, транспортировке и переработке бытовых отходов

Предприятия и сооружения	Площади земельных участков на 1000 т бытовых отходов, га
Мусороперерабатывающие и мусоросжигательные предприятия мощностью, тыс. т в год:	
до 100	0,05
св. 100	0,05
Склады компоста	0,04
Полигоны*	0,02-0,05
Поля компостирования	0,5-1
Мусороперегрузочные станции	0,04
Сливные станции	0,02
Поля складирования и захоронения обезвреженных осадков (по сухому веществу)	0,3

* - наименьшие размеры площадей полигонов относятся к сооружениям, размещаемым на песчаных грунтах.

Услуги по вывозу твердых и жидких бытовых отходов должны оказываться в следующие сроки:

- не реже одного раза в три дня - при температуре воздуха до 14 °С;
- ежедневно - при температуре воздуха выше 14 °С;
- по мере накопления - нечистоты и помой неканализованных домовладений, крупногабаритные бытовые отходы.

Максимально допустимый уровень территориальной доступности объектов, предназначенных для утилизации и переработки бытовых и промышленных отходов, не нормируется.

Раздел XIV. Объекты, включая земельные участки, предназначенные для организации ритуальных услуг и содержания мест захоронения

Глава 18. Расчетные показатели минимально допустимого уровня обеспеченности и максимально допустимого уровня территориальной доступности объектов, предназначенных для организации ритуальных услуг и мест захоронения

Нормативные требования к размещению кладбищ и показатели минимально допустимого уровня обеспеченности земельными участками, предназначенными для организации ритуальных услуг и содержания мест захоронения, устанавливаются в соответствии с СанПиН 2.1.2882-11 «Гигиенические требования к размещению, устройству и содержанию кладбищ, зданий и сооружений похоронного назначения», СП 42.13330.2011 "Градостроительство. Планировка и застройка городских и сельских поселений. Актуализированная редакция СНиП 2.07.01-89*".

Таблица 22. - Обоснование обеспеченности объектами, включая земельные участки, предназначенными для организации ритуальных услуг и содержания мест захоронения

Наименование объекта	Минимально допустимый уровень обеспеченности		Обоснование
	Единица измерения	Величина	
Кладбища традиционного захоронения	га на 1 тыс. чел.	0,24*	СП 42.13330.2011 "Градостроительство. Планировка и застройка городских и сельских поселений. Актуализированная редакция СНиП 2.07.01-89*" (приложение Ж)
Кладбища урновых захоронений после кремации	га на 1 тыс. чел.	0,02	
Бюро похоронного обслуживания	объект на поселение	1	

*- также учитывается перспективный рост численности населения, коэффициент смертности, наличие действующих объектов похоронного обслуживания, норма земельного участка на одно захоронение.

Места захоронения эпизодически посещаются населением в целях почтения памяти, благоустройства участков и т.д., таким образом, их территориальная доступность не должна превышать 2 часа с использованием транспорта.

Раздел XV. Зоны рекреационного назначения

В состав зон рекреационного назначения могут включаться зоны в границах территорий, занятых городскими лесами, скверами, парками, садами, прудами, озерами, водохранилищами, пляжами, а также в границах иных территорий, используемых и предназначенных для отдыха, туризма, занятий физической культурой и спортом.

Глава 19. Расчетные показатели минимально допустимого уровня обеспеченности и максимально допустимый уровень территориальной доступности мест массового отдыха населения

Нормативные требования к размещению и параметрам зонам размещения мест массового отдыха населения приведены в соответствии с СП 42.13330.2011 (Актуализированная редакция СНиП 2.07.01-89* «Градостроительство. Планировка и застройка городских и сельских поселений», пп. 9.6, 9.25).

Таблица 23. - Обоснование обеспеченности и территориальной доступности мест массового отдыха населения

№ п/п	Наименование объекта	Минимально допустимый уровень обеспеченности	Максимально допустимый уровень территориальной доступности
-------	----------------------	--	--

		Единица измерения	Величина	Единица измерения	Величина
1.	Объекты массового кратковременного отдыха	м ² на 1 посетителя	500 - 1000	мин	60
2.	Речные и озерные пляжи	м ² на 1 посетителя	8 (в зонах отдыха)	мин	60

Глава 20. Расчетные показатели минимально допустимого уровня обеспеченности и максимально допустимый уровень территориальной доступности озелененными территориями общего пользования

Нормативные требования к размещению и параметрам озелененных территорий общего пользования приведены в соответствии с СП 42.13330.2011 (Актуализированная редакция СНиП 2.07.01-89* «Градостроительство. Планировка и застройка городских и сельских поселений», пп. 9.13 – 9.15, 9.19), Правилами содержания и благоустройства территории _____ муниципального образования, утвержденными решением _____ муниципального образования от 01.02.2017 г. № 27

Таблица 24. - Обоснование расчетных показателей обеспеченности и территориальной доступности озелененных территорий общего пользования

№ п/п	Наименование объекта	Минимально допустимый уровень обеспеченности		Максимально допустимый уровень территориальной доступности	
		Единица измерения	Величина	Единица измерения	Величина
1.	Озелененные территории общего пользования (парки, скверы, бульвары)	м ² /чел.	8-10 (для малых городов), 12 (для сельских поселений)	мин	15 (для парков районного значения)

Глава 21. Расчетные показатели минимально допустимого уровня обеспеченности и максимально допустимого уровня территориальной доступности городских лесов

Режим использования городских лесов, лесопарков и зеленых зон установлен в соответствии с требованиями Лесного Кодекса РФ.

Нормативные требования к размещению и площади городских лесов, лесопарков и зеленых зон установлены в соответствии с СП 42.13330.2011 (Актуализированная редакция СНиП 2.07.01-89* «Градостроительство. Планировка и застройка городских и сельских поселений»), Постановления Правительства РФ от 14 декабря 2009 года №1007 «Об утверждении Положения об определении функциональных зон в лесопарковых зонах, площади и границ лесопарковых зон, зеленых зон».

Городские леса, зеленые зоны (включая лесопарковые зоны) относятся к защитным лесам. В защитных лесах запрещается осуществление деятельности, несовместимой с их целевым назначением и полезными функциями.

Изменение границ лесопарковых зон, зеленых зон и городских лесов, которое может привести к уменьшению их площади, не допускается.

Минимально допустимый уровень обеспеченности городскими лесами и максимально допустимый уровень их территориальной доступности не нормируется.

Приложение №15
Утверждены решением
Представительного Собрания
Беловского района Курской области
от 17 ноября 2017 г. № III-31/5

**МЕСТНЫЕ НОРМАТИВЫ ГРАДОСТРОИТЕЛЬНОГО
ПРОЕКТИРОВАНИЯ МО «КОММУНАРОВСКИЙ СЕЛЬСОВЕТ»
БЕЛОВСКОГО РАЙОНА КУРСКОЙ ОБЛАСТИ**

НОРМАТИВЫ ГРАДОСТРОИТЕЛЬНОГО ПРОЕКТИРОВАНИЯ

**Основная часть.
Правила и область применения.**

2017

Содержание

Обозначение	Наименование	Примечание
17-15-МНГП-ОЧ.С	Содержание	2
17-15-МНГП-ОЧ.СП	Состав документации	3
17-15-МНГП-ОЧ.ТМ	Нормативно-правовая база	5
	Цели и задачи	8
	Расположение и природно-климатические условия	10
	Раздел I. Объекты муниципального жилищного фонда поселения муниципального района	13
	Раздел II. Объекты здравоохранения	14
	Раздел III. Объекты физической культуры и спорта	15
	Раздел IV. Объекты культуры и искусства	16
	Раздел V. Объекты образования	17
	Раздел VI. Объекты услуг общественного питания, торговли, бытового обслуживания и иных услуг для населения	19
	Раздел VII. Объекты автомобильного транспорта	20
	Раздел VIII. Объекты электроснабжения	22
	Раздел IX. Объекты теплоснабжения	23
	Раздел X. Объекты газоснабжения	24
	Раздел XI. Объекты водоснабжения	25
	Раздел XII. Объекты водоотведения	26
Раздел XIII. Объекты, предназначенные для утилизации и переработки бытовых и промышленных отходов	26	
Раздел XIV. Объекты, включая земельные участки, предназначенные для организации ритуальных услуг и содержания мест захоронения	28	
Раздел XV. Объекты рекреационного назначения	28	

Состав документации

Номер тома	Обозначение	Наименование	Примечание
1	17-15-МНГП-ОЧ	Основная часть проекта. Правила и область применения	книга, 2 экз.
2	17-15-МНГП-ОМ	Материалы по обоснованию расчетных показателей, содержащихся в основной части нормативов градостроительного проектирования	книга, 2 экз.
		Материалы проекта, передаваемые заказчику на электронных носителях	
	17-15-МНГП	CD – диск - в виде файлов в формате Acrobat Reader; - текстовые и табличные материалы в виде файлов в соответствующих форматах MS Office	2 диска

Проект выполнен в соответствии с действующими нормами, правилами и стандартами

Нормативно-правовая база

Федеральные законы

- ✓ Градостроительный кодекс Российской Федерации от 29 декабря 2004 года № 190-ФЗ;
- ✓ Земельный кодекс Российской Федерации от 25 октября 2001 года № 136-ФЗ;
- ✓ Жилищный кодекс Российской Федерации от 29 декабря 2004 года № 188-ФЗ;
- ✓ Водный кодекс Российской Федерации от 3 июня 2006 года № 74-ФЗ;
- ✓ Лесной кодекс Российской Федерации от 4 декабря 2006 года № 200-ФЗ;
- ✓ Федеральный закон от 14 марта 1995 года № 33-ФЗ «Об особо охраняемых природных территориях»;
- ✓ Федеральный закон от 12 января 1996 года № 8-ФЗ «О погребении и похоронном деле»;
- ✓ Федеральный закон от 24 июня 1998 года № 89-ФЗ «Об отходах производства и потребления»;
- ✓ Федеральный закон от 30 марта 1999 года № 52-ФЗ «О санитарно-эпидемиологическом благополучии населения»;
- ✓ Федеральный закон от 4 мая 1999 года № 96-ФЗ «Об охране атмосферного воздуха»;
- ✓ Федеральный закон от 10 января 2002 года № 7-ФЗ «Об охране окружающей среды»;
- ✓ Федеральный закон от 25 июня 2002 года № 73-ФЗ «Об объектах культурного наследия (памятниках истории и культуры) народов Российской Федерации»;
- ✓ Федеральный закон от 27 декабря 2002 года № 184-ФЗ «О техническом регулировании»;
- ✓ Федеральный закон от 6 октября 2003 года № 131-ФЗ «Об общих принципах организации местного самоуправления в Российской Федерации»;

- ✓ Федеральный закон от 8 ноября 2007 года № 257-ФЗ «Об автомобильных дорогах и о дорожной деятельности в Российской Федерации и о внесении изменений в отдельные законодательные акты Российской Федерации»;
- ✓ Федеральный закон от 4 декабря 2007 № 329 «О физической культуре и спорте»;
- ✓ Федеральный закон от 27 июля 2010 года № 190-ФЗ «О теплоснабжении»;
- ✓ Федеральный закон от 7 декабря 2011 года № 416-ФЗ «О водоснабжении и водоотведении».

Иные нормативные акты Российской Федерации

- ✓ Постановление Правительства Российской Федерации от 20 июня 2006 года № 384 «Об утверждении Правил определения границ зон охраняемых объектов и согласования градостроительных регламентов для таких зон»;
- ✓ Постановление Правительства Российской Федерации от 26 апреля 2008 года № 315 «Об утверждении Положения о зонах охраны объектов культурного наследия (памятников истории и культуры) народов Российской Федерации»;
- ✓ Постановление Правительства Российской Федерации от 14 декабря 2009 года № 1007 (ред. от 01.11.2012) «Об утверждении Положения об определении функциональных зон в лесопарковых зонах, площади и границ лесопарковых зон, зеленых зон»;
- ✓ Распоряжение Правительства Российской Федерации от 3 июля 1996 года № 1063-р «О социальных нормативах и нормах»;
- ✓ Распоряжение Правительства Российской Федерации от 19 октября 1999 года №1683-р «О методике определения нормативной потребности субъектов Российской Федерации в объектах социальной инфраструктуры»;
- ✓ Распоряжение Правительства Российской Федерации от 21 июня 2010 года № 1047-р «О перечне национальных стандартов и сводов правил (частей таких стандартов и сводов правил), в результате применения которых на обязательной основе обеспечивается соблюдение требований Федерального закона «Технический регламент о безопасности зданий и сооружений»»;
- ✓ Приказ Федерального агентства по техническому регулированию и метрологии от 1 июня 2010 года № 2079 «Об утверждении Перечня документов в области стандартизации, в результате применения которых на добровольной основе обеспечивается соблюдение требований Федерального закона от 30 декабря 2009 года № 384-ФЗ «Технический регламент о безопасности зданий и сооружений».

Законодательные и нормативные акты Курской области

- ✓ Закон Курской области от 01.12.2004 №60-ЗКО «О границах муниципальных образований Курской области»
- ✓ Закон Курской области от 31.10.2006 № 76-ЗКО «О градостроительной деятельности в Курской области»;
- ✓ Закон Курской области от 22 ноября 2007 года № 118-ЗКО «Об особо охраняемых природных территориях Курской области».

Строительные нормы и правила (СНиП). Свод правил по проектированию и строительству (СП)

Свод правил СП 42.13330.2011 «СНиП 2.07.01-89*. Градостроительство. Планировка и застройка городских и сельских поселений». Актуализированная редакция СНиП 2.07.01-89*», утвержденный приказом Министерства регионального развития Российской Федерации от 28 декабря 2010 г. №820;

Методические рекомендации по развитию сети образовательных организаций и обеспеченности населения услугами таких организаций, включающие требования по размещению организаций сферы образования, в том числе в сельской местности, исходя из норм действующего законодательства Российской Федерации, с учетом возрастного состава и плотности населения, транспортной инфраструктуры и других факторов, влияющих на доступность и обеспеченность населения услугами сферы образования, утвержденными заместителем Министра образования и науки Российской Федерации А.А.Климовым 4 мая 2016 г. №АК-15/02вн;

Методические рекомендации по развитию сети медицинских организаций государственной системы здравоохранения и муниципальной системы здравоохранения, утвержденные приказом Министерства здравоохранения Российской Федерации от 8 июня 2016 года № 358;

Методические рекомендации по развитию сети организаций сферы физической культуры и спорта и обеспеченности населения услугами таких организаций, утвержденные Приказом Министерства спорта Российской Федерации от 25 мая 2016 г. №586.

Правила создания, охраны и содержания зеленых насаждений в городах Российской Федерации, утвержденные Приказом Госстроя России от 15.12.1999 N 153. МДС 13-5.2000.

СанПиН 42-128-4690-88. Санитарные правила содержания территорий населенных мест.

СанПиН 2.1.2882-11. Гигиенические требования к размещению, устройству и содержанию кладбищ, зданий и сооружений похоронного назначения.

СП 2.1.7.1038-01. Гигиенические требования к устройству и содержанию полигонов для твердых бытовых отходов.

СП 131.13330.2012 Строительная климатология. Актуализированная редакция СНиП 23-01-99*.

Цели и задачи Местных нормативов градостроительного проектирования (МНГП)

Местные нормативы градостроительного проектирования Коммунарковского сельсовета Беловского района Курской области разрабатываются в целях обеспечения благоприятных условий жизнедеятельности человека, путем установления совокупности расчетных показателей минимально допустимого уровня обеспеченности объектами местного значения, относящимися к областям, предусмотренным частью 4 статьи 29.2. Градостроительного кодекса Российской Федерации №190-ФЗ от 29.12.2014г. и статьей 16 Закона Курской области от 31.10.2006 № 76-ЗКО «О градостроительной деятельности в Курской области», населения Коммунарковского сельсовета и расчетные показатели максимально допустимого уровня территориальной доступности таких объектов для населения Коммунарковского сельсовета.

Согласно части 4 статьи 29 Градостроительного Кодекса РФ, нормативы градостроительного проектирования поселения, городского округа устанавливаются совокупность расчетных показателей минимально допустимого уровня обеспеченности объектами местного значения поселения, городского округа, относящимися к областям, указанным в пункте 1 части 5 статьи 23 Градостроительного Кодекса РФ, объектами благоустройства территории, иными объектами местного значения поселения, городского округа и расчетных показателей максимально допустимого уровня территориальной доступности таких объектов для населения поселения, городского округа.

Нормируемыми объектами местного значения являются объекты местного значения поселения, городского округа, относящиеся к следующим областям:

- а) электро-, тепло-, газо- и водоснабжение населения, водоотведение;
- б) автомобильные дороги местного значения;
- в) физическая культура и массовый спорт, образование, здравоохранение, утилизация и переработка бытовых и промышленных отходов (с 01.01.2016 – обработка, утилизация, обезвреживание, размещение твердых коммунальных отходов) в случае подготовки генерального плана городского округа;
- г) иные области в связи с решением вопросов местного значения поселения, городского округа.

Законом Курской области от 31.10.2006 №76-ЗКО «О градостроительной деятельности в Курской области» статья 16 установлены объекты местного значения для поселения.

К объектам местного значения, подлежащим отображению на схеме территориального планирования муниципального района, генеральном плане поселения, генеральном плане городского округа, относятся:

- 1) объекты, находящиеся в собственности муниципального образования;
- 2) объекты водоотведения, электро-, тепло-, газо-, водоснабжения населения муниципального образования;
- 3) автомобильные дороги и сооружения на них в границах муниципального образования;
- 4) объекты капитального строительства, реконструкция, капитальный ремонт которых будет предусмотрен за счет или с участием средств местного бюджета или

строительство которых необходимо для осуществления полномочий по вопросам местного значения, определенных федеральным законодательством.

Федеральным законом "Об общих принципах организации местного самоуправления в Российской Федерации" от 06.10.2003г. №131-ФЗ установлены вопросы местного значения городского, сельского поселения.

В данном проекте Местных нормативов градостроительного проектирования Коммунарковского сельсовета определены расчетные показатели минимально допустимого уровня обеспеченности и максимально допустимого уровня территориальной доступности объектов местного значения, соответствующих законодательству и требованиям технических регламентов.

Основными задачами проекта МНГП являются:

- 1) проведение комплексного анализа территории муниципального образования;
- 2) расчет с учетом проведенного анализа:
 - показателей минимально допустимого уровня обеспеченности населения муниципального образования объектами местного значения,
 - показателей территориальной доступности таких объектов для населения муниципального образования;
- 3) установление правил и области применения расчетных показателей, содержащихся в основной части местных нормативов градостроительного проектирования, в целях создания нормативных показателей градостроительного проектирования для подготовки документов территориального планирования, градостроительного зонирования и документации по планировке территорий.

Расположение и природно-климатические условия Коммунарковского сельсовета Беловского района Курской области

Расположение в системе расселения и административно-территориальное устройство

Муниципальное образование - Коммунарковский сельсовет расположен в северной части Беловского района Курской области. Общая площадь Коммунарковского сельсовета Беловского района составляет 42,7 кв. км.

В состав Коммунарковского сельсовета включено четыре населенных пункта: п. Коммунар, с. Петровы Буды, п. Свердловский, д. Переверзевка. Административным центром является п. Коммунар. Границы и статус Коммунарковского сельсовета установлены Законом Курской области № 48-ЗКО «О муниципальных образованиях Курской области» от 21 октября 2004 года и Законом Курской области от 26 апреля 2010 года № 26-ЗКО. Настоящим Генеральным планом не предусмотрено изменение границ сельсовета, планируется изменить границы нескольких населенных пунктов согласно «Схемы современного использования территории муниципального образования». В границах всех населенных пунктов необходимо провести инвентаризацию существующих земельных участков, которые являются брошенными, невостребованными и могут являться потенциальными территориями для строительства муниципального жилья, площадок для комплексной жилой застройки с привлечением инвестиционных средств, а также индивидуального жилищного строительства.

Таблица. Сведения о населении муниципального образования.

№ п/п	Наименование	Удаленность (км.)		Число дворов	Общая численность, чел.
		от районного центра	от центра муниципального образования		
1.	п. Коммунар	12	-	461	1246
2.	с. Петровы Буды	19	7	69	144

3.	п. Свердловский	15	3	42	107
4.	д. Переверзевка	10	2	50	119
5.	Детский дом	10	2	1	121
6.	Итого:			622	1737

Демографический прогноз.

Курская область - регион с острыми демографическими проблемами. С середины 1990-х гг. в регионе наблюдается устойчивая тенденция сокращения численности населения. Всего за период 1990-2010 гг. число жителей области сократилось на 15,4% (более чем на 200 тыс.чел.). Удельный вес городского населения при этом продолжает расти, отражая различия в режиме воспроизводства населения между городами и сельской местностью, а также основное направление внутрирегиональных миграционных потоков.

Беловский район полностью наследует демографическую ситуацию, сложившуюся в Курской области.

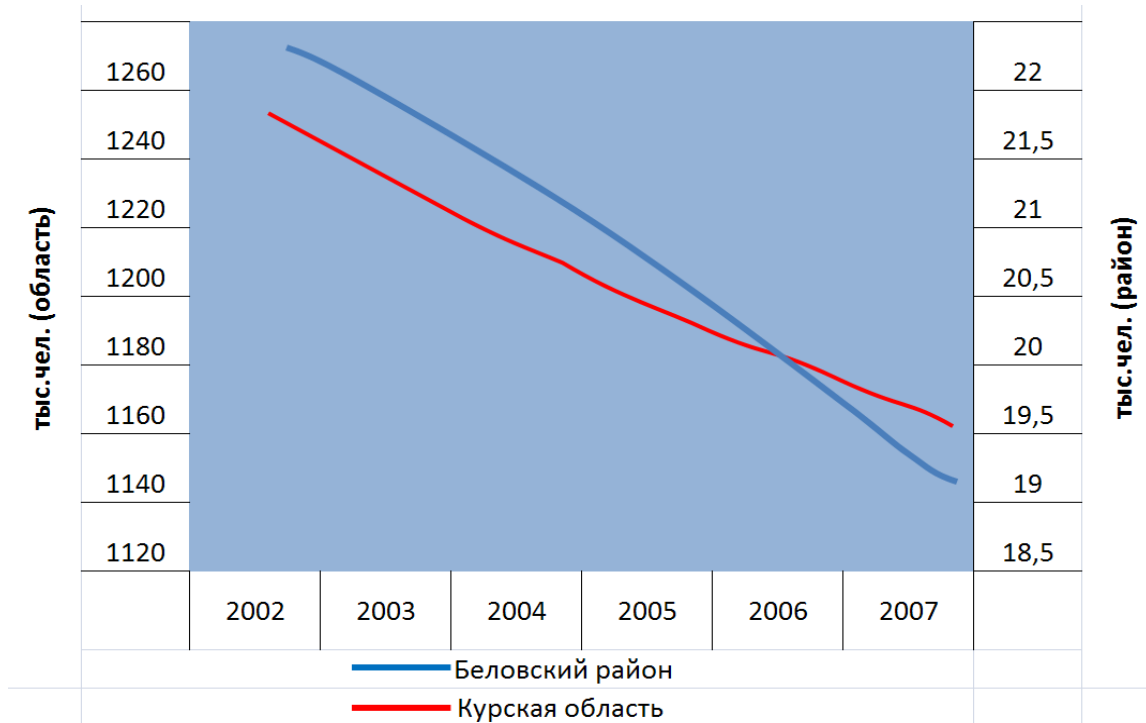


Рис. Динамика численности населения Беловского района и Курской области.

Коммунаровский сельсовет соответствует демографической ситуации, сложившейся в сельской местности Беловского района, характеризуется, что иллюстрирует направленность внутрирегиональных и внутрирайонных миграционных потоков «село» - «город».

Основными характеристиками современной демографической ситуации в сельсовете являются следующие:

- регрессивный тип возрастной структуры населения с долей старческих возрастных групп, превышающих в 1,7 раз детские;
- устойчивое долгосрочное снижение численности населения, которое имеет тенденции к продолжению снижения в современных условиях экономического развития;
- низкий уровень рождаемости, недостаточный для простого замещения родителей их детьми;
- высокий уровень смертности населения, особенно в трудоспособном возрасте;
- низкие показатели продолжительности жизни населения;
- приток мигрантов, частично компенсирующий естественную убыль населения.

В условиях сложившейся демографической ситуации и учитывая ее неблагоприятные тенденции, становится вполне реальной опасность дальнейшего долгосрочного сокращения численности населения Коммунаровского сельсовета.

С учетом выявленных тенденций демографических показателей, наблюдавшихся в России, Курской области, Беловском районе и

муниципальном образовании за последние годы, с помощью упрощенного метода передвижки возрастов, который соответствует логике старения и обновления населения, рассчитаны два варианта перспективной численности населения Коммунарковского сельсовета - инерционный и стабилизационный, - которые необходимы в условиях поливариантности дальнейшего социально-экономического развития муниципального образования

В основу «инерционного» сценария прогноза было положено следование сложившимся демографическим тенденциям на фоне отсутствия существенных изменений экономической ситуации. Сценарий имеет следующие прогнозные показатели:

На первую очередь: $P_{2019} - 1586$ чел.

На расчетный срок: $P_{2039} - 1103$ чел.

По данному сценарию прогнозируется сокращение численности населения на 8,7% на первую очередь реализации проекта и на 36,5% на расчетный срок.

«Стабилизационный» сценарий основывался на гипотезе постепенного улучшения экономической и демографической ситуации в стране в целом и в муниципальном образовании в частности, и как следствие, стабилизация демографических показателей.

На первую очередь: $P_{2019} - 1711$ чел.

На расчетный срок: $P_{2039} - 1611$ чел.

По данному сценарию прогнозируется небольшое сокращение численности населения на 1,5% на первую очередь реализации проекта, однако, улучшение жилищных условий, совершенствование социальной, инженерно-транспортной инфраструктуры, формирование условий для миграционного прироста, будут способствовать мобилизации демографического потенциала сельсовета и в конечном итоге установлению

численности населения на уровне 1,6 тыс. человек к расчетному сроку генерального плана.

Таким образом, оба сценария прогноза предполагают сокращение численности населения к расчетному сроку генерального плана: на 36,5% по инерционному сценарию и на 7,2% по стабилизационному сценарию.

Для решения проблем сложившегося демографического развития Коммунарковского сельсовета необходимо принятие мер по разработке действенных механизмов регулирования процесса воспроизводства населения в новых условиях. Перспективы демографического развития сельсовета будут определяться:

- 1) Возможностью привлечения и закрепления молодых кадров трудоспособного населения;
- 2) Интенсивной маятниковой миграцией с территории других муниципальных образований Беловского района и области в целом;
- 3) Созданием механизма социальной защищённости населения и поддержки молодых семей, стимулированием рождаемости и снижением уровня смертности населения, особенно детской и лиц в трудоспособном возрасте;
- 4) Улучшением жилищных условий - благоустройство жилищного фонда;
- 5) Совершенствованием социальной инфраструктуры поселения;
- 6) Улучшением инженерно-транспортной инфраструктуры.

Важно отметить, что в современных условиях необходимо стремиться к реализации стабилизационного сценария в полном объеме, проводя осмысленную демографическую и миграционную политику, реализуя в полном объеме мероприятия, предусмотренные проектом генерального плана. В связи с этим за основу при планировании социально-экономического развития Коммунарковского сельсовета принимается стабилизационный

сценарий, относительно которого планируются мероприятия по развитию территории муниципального образования

Система учреждений обслуживания

Как правило, социально-культурные объекты размещают по принципу *ступенчатости*. Ступени определяются частотой пользования населением различными видами услуг или частотой спроса. Различают учреждения повседневного пользования (иногда в их составе особо выделяют учреждения первичного обслуживания), периодического (два-три раза в неделю) и эпизодического (два-три раза в месяц) пользования.

Учреждения повседневного пользования размещают в микрорайонах из расчета 5-7 минут ходьбы от наиболее удаленных жилых домов, что соответствует радиусу доступности порядка 500 м. В условиях низкой плотности населения данный радиус может быть увеличен до 1000 - 3000 м. Определенные объекты могут находиться в пределах транспортной доступности.

Учреждения периодического пользования располагают на обособленных участках жилых районов из расчета пешеходной доступности или затрат времени на проезд в общественном транспорте (включая подход к остановке) не более 15 мин, что отвечает радиусу доступности примерно 1500 м. В условиях низкой плотности населения данный радиус может быть увеличен до 60-минутной транспортной доступности.

Учреждения эпизодического пользования размещают на обособленных участках планировочных районов и в районном центре. Население пользуется этими учреждениями, приезжая в них на личном или общественном транспорте. Время, затрачиваемое на поездки, обычно строго не лимитируется, однако при их размещении стремятся исходить из 60-минутной доступности.

Учреждения повседневного пользования (детские сады, общеобразовательные школы, аптеки, фельдшерско-акушерские пункты, магазины, предприятия бытового обслуживания) размещаются в каждом населенном пункте, при очень низкой плотности населения – в соседнем населенном пункте, или административном центре поселения. Учреждения периодического пользования (больничные учреждения, учреждения культуры и искусства) размещаются как в населенных пунктах, так и в административном центре поселения. Учреждения эпизодического пользования преимущественно размещаются в районном центре обслуживания.

Расчетные показатели, содержащиеся в основной части Местных нормативов градостроительного проектирования

Раздел I. Объекты муниципального жилищного фонда Коммунарковского сельсовета Беловского района

Глава 1. Расчетный показатель минимально допустимого уровня обеспеченности жилыми помещениями муниципального жилищного фонда Коммунарковского сельсовета, предоставляемыми по договорам социального найма

В соответствии с ч. 1 ст. 50 Жилищного кодекса Российской Федерации нормой предоставления площади жилого помещения по договору социального найма (далее по тексту настоящей главы - норма предоставления) является минимальный размер площади жилого помещения, исходя из которого, определяется размер общей площади жилого помещения, предоставляемого по договору социального найма.

Согласно ч. 2 ст. 50 Жилищного кодекса Российской Федерации, норма предоставления устанавливается органом местного самоуправления в зависимости от достигнутого в соответствующем муниципальном образовании уровня обеспеченности жилыми помещениями, предоставляемыми по договорам социального найма, и других факторов.

Учетной нормой площади жилого помещения (далее по тексту настоящей главы – учетная норма) является минимальный размер площади жилого помещения, исходя из которого, определяется уровень обеспеченности граждан общей площадью жилого помещения в целях их принятия на учет в качестве нуждающихся в жилых помещениях.

В соответствии с ч. 5 ст. 50 Жилищного кодекса Российской Федерации учетная норма устанавливается органом местного самоуправления. Размер такой нормы не может превышать размер нормы предоставления, установленной данным органом.

Глава 2. Расчетный показатель минимально допустимого уровня обеспеченности служебными жилыми помещениями специализированного муниципального жилищного фонда _Коммунарковского сельсовета

Минимальная общая площадь служебного жилого помещения специализированного жилищного фонда не должна быть меньше минимальной общей площади жилого помещения, предоставляемого по договору социального найма.

Глава 3. Расчетный показатель минимально допустимого уровня обеспеченности жилыми помещениями в общежитиях, относящихся к специализированному муниципальному жилищному фонду __Коммунарковского сельсовета

Согласно ч.1 ст. 105 Жилищного кодекса Российской Федерации, жилые помещения в общежитиях предоставляются из расчета не менее шести квадратных метров жилой площади на одного человека.

Глава 4. Расчетный показатель минимально допустимого уровня обеспеченности жилыми помещениями маневренного фонда специализированного муниципального жилищного фонда _Коммунарковского сельсовета

Минимальная площадь жилого помещения в маневренном фонде установлена в соответствии с ч. 1 ст. 106 Жилищного кодекса Российской Федерации.

В соответствии со ст. 95 Жилищного кодекса Российской Федерации жилые помещения маневренного фонда предназначены для временного проживания:

- 1) граждан в связи с капитальным ремонтом или реконструкцией дома, в котором находятся жилые помещения, занимаемые ими по договорам социального найма;
- 2) граждан, утративших жилые помещения в результате обращения взыскания на эти жилые помещения, которые были приобретены за счет кредита банка или иной кредитной организации либо средств целевого займа, предоставленного юридическим лицом на приобретение жилого помещения, и заложены в обеспечение возврата кредита или целевого займа, если на момент обращения взыскания такие жилые помещения являются для них единственными;
- 3) граждан, у которых единственные жилые помещения стали непригодными для проживания в результате чрезвычайных обстоятельств;
- 4) иных граждан в случаях, предусмотренных законодательством.

Расчетные показатели максимально допустимого уровня территориальной доступности объектов муниципального жилищного фонда Коммунарковского сельсовета.

Максимально допустимый уровень территориальной доступности муниципального жилищного фонда не нормируется.

УЧРЕЖДЕНИЯ И ПРЕДПРИЯТИЯ ОБСЛУЖИВАНИЯ

Размещение учреждений и предприятий по обслуживанию следует предусматривать в общественных центрах в увязке с сетью общественного пассажирского транспорта.

Раздел II. Объекты здравоохранения

Глава 5. Расчетные показатели минимально допустимого уровня обеспеченности и максимально допустимого уровня территориальной доступности объектов здравоохранения местного значения для населения Коммунарковского сельсовета

Таблица 5 – Расчетные показатели минимально допустимого уровня обеспеченности объектами здравоохранения

Наименование объектов	Единица измерения	Величина
Амбулаторно-поликлинические учреждения	Посещений в смену на 1 тыс. чел.	18,15
Больничные учреждения	Коек на 1 тыс. чел.	13,47
Станции скорой медицинской помощи	Специальный автомобиль	1 на 10 тыс. чел
Аптеки	Объект	1 на 6,2 тыс. чел. - в сельских насел. пунктах 1 на 10 тыс. чел. – в городах до 50 тыс. чел
Выдвижные пункты скорой медицинской помощи	Специальный автомобиль мин	1 на 5 тыс чел. сельского <u>поселения</u> 30
Фельдшерско-акушерские пункты	Объект	1 на населенный пункт, либо 1 на несколько населенных пунктов при территориальной близости таких населенных пунктов, при численности населения 0,3 - 0,7 тыс.чел

Расчет вместимости данных учреждений производится по заданию на проектирование, определяемому органами здравоохранения. Амбулаторно-поликлинические и больничные учреждения целесообразно размещать на группу населенных пунктов в поселениях с малочисленными населенными пунктами. Участковая больница, расположенная в городском или сельском поселении, обслуживает комплекс сельских поселений. С учетом численности населения возможна участковая больница.

Таблица 6 – Расчетные показатели максимально допустимого уровня территориальной доступности объектов здравоохранения

Наименование объектов	Единица измерения	Величина
Амбулаторно-поликлинические учреждения	м	1000
Аптеки	м	800
Фельдшерско-акушерские пункты	мин	30

Доступность амбулаторно-поликлинических и больничных учреждений – пешеходно-транспортная, доступность станций скорой медицинской помощи – транспортная на спецавтомобиле, доступность аптек и фельдшерско-акушерских пунктов – пешеходная.

фельдшерско-акушерские пункты и аптеки (аптечные пункты) амбулаторно-поликлинические учреждения необходимо располагать– в пределах 30-минутной пешеходно-транспортной доступности.

Место расположения и территория обслуживания станции скорой медицинской помощи, отделения скорой медицинской помощи поликлиники (больницы, больницы скорой медицинской помощи) устанавливаются с учетом численности и плотности населения, особенностей застройки, состояния транспортных магистралей, интенсивности автотранспортного движения, протяженности населенного пункта, с учетом 20-минутной транспортной доступности (Приказ Министерства здравоохранения РФ от 20 июня 2013 г. № 388н «Об утверждении Порядка оказания скорой, в том числе скорой специализированной, медицинской помощи»).

Раздел III. Объекты физической культуры и спорта

Глава 6. Расчетные показатели минимально допустимого уровня обеспеченности и максимально допустимого уровня территориальной доступности объектов физической культуры и массового спорта местного значения для населения Коммунарковского сельсовета

Таблица 7 – Расчетные показатели минимально допустимого уровня обеспеченности объектами физической культуры и массового спорта

Наименование	Единица измерения	Значение
Спортивные залы	м ² площади пола на 1 тыс. чел.	60-80
Плавательные бассейны	м ² зеркала воды на 1 тыс. чел.	20-25
Стадионы	объект	1 на крупный населенный пункт, численностью от 3000 человек, или группу населенных пунктов

Согласно СП 42.13330.2011, для малых поселений нормы расчета залов и бассейнов необходимо принимать с учетом минимальной вместимости объектов по технологическим требованиям. Комплексы физкультурно-оздоровительных площадок предусматриваются в каждом поселении. В сельских населенных пунктах экономически целесообразно размещение открытых спортивных площадок, спортивных залов в зданиях общеобразовательных школ.

Стадионы, спортзалы, бассейны являются объектами периодического пользования. Согласно СП 42.13330.2011, радиус обслуживания физкультурно-спортивных центров жилых районов составляет 1500 м. Учитывая низкую плотность населенных пунктов муниципального образования, целесообразно размещение спортивных объектов в радиусе 30-минутной пешеходно-транспортной доступности.

Раздел IV. Объекты культуры и искусства

Глава 7. Расчетные показатели минимально допустимого уровня обеспеченности объектами культуры и искусства местного значения для населения Коммунарковского сельсовета

Таблица 11 – Расчетные показатели минимально допустимого уровня обеспеченности объектами культуры и искусства

Наименование	Единица измерения	Значение
Муниципальные библиотеки городского поселения	Объект	1 (универсальная) на 10 тыс. жителей с учетом пешеходной доступности, 1 (детская) на 5,5 тыс. детей, 1 (юношеская) на 17 тыс. жителей 15-24 лет
Муниципальные библиотеки сельского поселения: стационарная опорная	объект	1
библиотека в населенных пунктах	библиотечный пункт нестационарного обслуживания	1
Муниципальные музеи городских поселений	Объект	1 на 25 тыс. человек
Муниципальные музеи сельских поселений	Объект	1 на 10 тысяч человек
Муниципальные архивы	Объект на муниципальный район или городское поселение	1

Учреждения культурно-досугового типа	Зрительские места	80 на 1 тыс. жителей
--------------------------------------	-------------------	----------------------

Муниципальный музей может быть образован при наличии соответствующих фондов. Муниципальный архив может быть объектом муниципального района.

Муниципальные библиотеки, музеи, архивы являются объектами преимущественно периодического и эпизодического пользования. Учреждения культурно-досугового типа - постоянного и периодического пользования. Положение объектов на определенной ступени системы обслуживания определяет территориальную доступность объектов: для библиотек и учреждений культурно-досугового типа она составляет 30-минутную пешеходно-транспортную доступность, для архива и музеев - 60-минутную транспортную доступность.

Согласно СП 42.13330.2011, рекомендуется формировать единые комплексы для культурного и физкультурно-оздоровительного обслуживания для использования учащимися и населением с соответствующим суммированием нормативов. Вместимость музеев и архивов определяются заданием на проектирование.

Раздел V. Объекты образования

Глава 8. Расчетные показатели минимально допустимого уровня обеспеченности и максимально допустимого уровня территориальной доступности объектов образования для населения Коммунарковского сельсовета

Таблица 12 Расчет показателя минимально допустимого уровня обеспеченности детскими дошкольными организациями

Объекты дошкольного образования	Число мест в расчете на 100 детей в возрасте от 0 до 7 лет	Значение
Городские поселения	шт	65
Сельские поселения	шт	45

Таблица 13 Расчет показателя минимально допустимого уровня обеспеченности общеобразовательными организациями

Объекты общего образования	Число мест в образовательных организациях в расчете на 100 детей в возрасте от 7 до 18 лет	Значение
Городское поселение	шт	95
Сельское поселение	шт	45

Таблица 14 Расчет показателя минимально допустимого уровня обеспеченности дополнительного образования

Дополнительное образование детей	Число мест на программах дополнительного образования в расчете на 100 детей в возрасте от 5 до 18 лет	Значение
		75
	Число мест на программах дополнительного образования, реализуемых на базе общеобразовательных организаций, в расчете на 100 обучающихся в общеобразовательных организациях	
В городском поселении		45
В сельском поселении		65
	Число мест на программах дополнительного образования, реализуемых на базе образовательных организаций (за исключением общеобразовательных организаций) реализующих программы дополнительного образования	
В городском поселении		30
В сельском поселении		10

Таблица 15 Максимально допустимый уровень пешеходной доступности объектов образования

№ п/п	Наименование объектов	Единица измерения	Величина
-------	-----------------------	-------------------	----------

1.	Дошкольные образовательные организации	м	500
2.	Общеобразовательные организации	м	
	I- II степень обучения*	м	500** в городском <u>поселении</u> 2000** в сельском поселении
	III степень обучения*	м	500** в городском <u>поселении</u> 4000** в сельском поселении
3.	Организации дополнительного образования для детей	Не нормируется	

*I степень (начальное общее образование) — 4 года;

II степень (основное общее образование) — 5 лет;

III степень (среднее (полное) общее образование) — 2 года.

** - размещение общеобразовательных организаций допускается на расстоянии транспортной доступности: для учащихся I степени обучения - 15 мин (в одну сторону), для учащихся II-III степеней - не более 50 мин (в одну сторону).

Учащиеся сельских общеобразовательных организаций, проживающие на расстоянии свыше 1км от организации, подлежат транспортному обслуживанию. Подвоз учащихся осуществляется на транспорте, предназначенном для перевозки детей. Предельный пешеходный подход учащихся к месту сбора на остановке должен быть не более 500м.

Раздел VI. Объекты услуг общественного питания, торговли, бытового обслуживания и иных услуг для населения

Глава 9. Расчетные показатели минимально допустимого уровня обеспеченности и максимально допустимого уровня территориальной доступности объектов общественного питания, торговли, бытового обслуживания населения Коммунарковского сельсовета

Таблица 16 – Расчетные показатели минимально допустимого уровня обеспеченности объектами общественного питания, торговли, бытового обслуживания

п/п	Наименование объектов	Единица измерения	Величина
.	Магазины	м ² торговой площади на 1 тыс. чел.	280 городские поселения
			300 сельские поселения
.	Предприятия общественного питания	мест на 1 тыс. чел.	40

.	Предприятия бытового обслуживания	рабочих мест на 1 тыс. чел.	9
.	Отделение связи	объект	1
.	Отделения банков, операционная касса	операционная касса	1 на 10 тысяч человек

Таблица 17 – Расчетные показатели максимально допустимого уровня территориальной доступности объектов общественного питания, торговли, бытового обслуживания

№ п/п	Наименование объектов	Единица измерения	Величина
1.	Магазины	м	в городских населенных пунктах –500 – 800, в сельских населенных пунктах –2000
2.	Предприятия общественного питания	м	
3.	Предприятия бытового обслуживания	м	
4.	Отделение связи	м	

Раздел VII. Объекты автомобильного транспорта

Глава 10. Расчетные показатели минимально допустимого уровня обеспеченности и максимально допустимого уровня территориальной доступности автомобильных дорог местного значения для населения Коммунаровского сельсовета

Расчетные показатели плотности автомобильных дорог общего пользования определяют минимально допустимый уровень обеспеченности автомобильными дорогами общего пользования местного значения.

Протяженность сети автомобильных дорог общего пользования – суммарная протяженность участков автомобильных дорог, образующих сеть автомобильных дорог общего пользования.

Плотность сети автомобильных дорог – это отношение протяженности сети автомобильных дорог общего пользования, проходящих по территории, к площади территории.

Улично-дорожная сеть – объект транспортной инфраструктуры, являющийся частью территории поселений, ограниченной красными линиями и предназначенной для движения транспортных средств и пешеходов, упорядочения застройки и прокладки инженерных коммуникаций (при соответствующем технико-экономическом

обосновании), а также обеспечения транспортных и пешеходных связей территорий поселений как составной части их путей сообщения. Основными элементами улично-дорожной сети являются улицы, проспекты, переулки, проезды, набережные, площади, тротуары, пешеходные и велосипедные дорожки, а также искусственные и защитные дорожные сооружения, элементы обустройства. По своему функциональному назначению улично-дорожная сеть относится к автомобильным дорогам общего пользования местного значения в границах населенных пунктов.

Общая протяженность транспортной и улично-дорожной сети поселения составляет 16,9 км, включая улично-дорожную сеть и магистральные дороги. Улично-дорожная сеть составляет 16,9 км.

Общая площадь территории поселения – _____ кв. км. Существующая площадь населенных пунктов составляет _____ кв. км.

Таким образом, плотность сети автомобильных дорог как отношение существующей протяженности улично-дорожной сети к общей площади населенных пунктов составляет: _____ км/км².

При подготовке проекта генерального плана, или проекта внесения изменений в генеральный план учитывается существующая плотность автомобильных дорог.

При подготовке проекта генерального плана следует предусматривать единую систему транспорта и улично-дорожной сети в увязке с планировочной структурой поселения и прилегающей к нему территории, обеспечивающую удобные, быстрые и безопасные транспортные связи со всеми функциональными зонами, с другими поселениями системы расселения, объектами, расположенными вне границ населенных пунктов, объектами внешнего транспорта и автомобильными дорогами общей сети.

Затраты времени на передвижение от мест проживания до мест работы для 90% трудящихся (в один конец) не должны превышать 30 мин.

Пропускную способность сети улиц, дорог и транспортных пересечений, число мест хранения автомобилей следует определять исходя из уровня автомобилизации на расчетный срок, автомобилей на 1000 чел.: 350 легковых автомобилей, включая 3-4 такси и 2-3 ведомственных автомобиля, 25-40 грузовых автомобилей в зависимости от состава парка. Число мотоциклов и мопедов на 1000 чел. следует принимать 100-150 единиц.

Число автомобилей, прибывающих в город-центр (районный центр) из других населенных пунктов системы расселения, и транзитных определяется специальным расчетом.

Сеть улиц и дорог

Улично-дорожную сеть населенных пунктов следует проектировать в виде непрерывной системы с учетом функционального назначения улиц и дорог, интенсивности транспортного, велосипедного и пешеходного движения, архитектурно-планировочной организации территории и характера застройки. В составе улично-дорожной сети следует выделять улицы и дороги магистрального и местного значения, а также главные улицы. Категории улиц и дорог городов следует назначать в соответствии с классификацией, приведенной в таблице 7 СП 42.13330.2011 Градостроительство. Планировка и застройка городских и сельских населенных пунктов.

Глава 11. Расчетные показатели минимально допустимого уровня обеспеченности и максимально допустимого уровня территориальной доступности парковками (парковочными местами) для населения Коммунарковского сельсовета

Согласно СП 42.13330.2011 Градостроительство. Планировка и застройка городских и сельских населенных пунктов, число мест хранения автомобилей следует

определять исходя из уровня автомобилизации на расчетный срок: 350 легковых автомобилей на 1000 чел.

Открытые стоянки для временного хранения легковых автомобилей следует предусматривать из расчета не менее чем для 70% расчетного парка индивидуальных легковых автомобилей.

На селитебных территориях и на прилегающих к ним производственных территориях следует предусматривать гаражи и открытые стоянки для постоянного хранения не менее 90% расчетного числа индивидуальных легковых автомобилей при пешеходной доступности не более 800 м.

Таким образом, минимально допустимый уровень обеспеченности парковочными местами составит 245 мест на 1 тыс.чел. Данный норматив не распространяется на кварталы индивидуальной жилой застройки с приусадебными участками, так как на них размещаются индивидуальные гаражи и места постоянного хранения личного автотранспорта.

Раздел VIII. Объекты электроснабжения

Глава 12. Расчетные показатели минимально допустимого уровня территориальной обеспеченности и максимально допустимого уровня территориальной доступности объектов электроснабжения для населения Коммунарковского сельсовета

Определение электрической нагрузки на электроисточники следует производить с учетом использования энергосберегающих технологий и экономных бытовых электроприемников:

- для промышленных предприятий - по опросным листам действующих предприятий, проектам новых, реконструируемых или аналогичных предприятий, а также по укрупненным показателям;

- для жилищно-коммунального сектора - в соответствии с РД 34.20.185-94 "Инструкция по проектированию городских электрических сетей" и СП 31-110-2003 г.

Таблица 18 - Укрупненные показатели электропотребления

Категория населенного пункта		
	Электропотребление, кв-ч/год на 1чел	Использование максимума электрической нагрузки, ч/год
Поселки и сельские поселения (без кондиционеров)		
Не оборудованные стационарными электроплитами	950	4100
Оборудованные	1350	4400

электроплитами (100%)		
-----------------------	--	--

Для определения в целях градостроительного проектирования минимально допустимого уровня обеспеченности объектами, следует использовать норму минимальной обеспеченности населения (территории) соответствующим ресурсом и характеристики планируемых к размещению объектов.

Нормы электропотребления и использования максимума электрической нагрузки следует использовать в целях градостроительного проектирования в качестве укрупнённых показателей электропотребления.

Максимально допустимый уровень территориальной доступности объектов электроснабжения не нормируется.

Раздел IX. Объекты теплоснабжения

Глава 13. Расчетные показатели минимально допустимого уровня территориальной обеспеченности и максимально допустимого уровня территориальной доступности объектов теплоснабжения для населения Коммунарковского сельсовета

Решения по проектированию и перспективному развитию сетей теплоснабжения следует осуществлять на основании следующих документов:

- СП 42.13330.2011 "Градостроительство. Планировка и застройка городских и сельских поселений. Актуализированная редакция СНиП 2.07.01-89*";
- СНиП 11-04-2003 "Инструкция о порядке разработки, согласования, экспертизы и утверждения градостроительной документации";
- СП 131.13330.2012 «Строительная климатология» (актуализированная версия) ;
- СанПиН 2.2.1/2.1.1.1200-03 "Санитарно-защитные зоны и санитарная классификация предприятий, сооружений и иных объектов" (новая редакция);
- СП 36.13330.2012 "Магистральные трубопроводы";
- СН 452-73 "Нормы отвода земель для магистральных трубопроводов";
- СП 60.13330.2012 "Отопление, вентиляция и кондиционирование";
- СП 124.13330.2012 "Тепловые сети";
- СП 89.13330.2012 "Котельные установки";
- СП 41-101-95 "Проектирование тепловых пунктов";
- МДК 4-05.2004 "Методика определения потребности в топливе, электроэнергии и воде при производстве и передаче тепловой энергии и теплоносителей в системе коммунального теплоснабжения".

Удельные показатели максимальной тепловой нагрузки на отопление и вентиляцию жилых домов, Вт/м2(Для зданий строительства после 2015 г.) - СП 124.13330.2012.

Удельные показатели максимальной тепловой нагрузки на отопление и вентиляцию жилых домов, Вт/м2 (Для зданий строительства после 2015 г.)*					
Этажность жилых зданий	Расчетная температура наружного воздуха для проектирования отопления, °С				
	20	25	30	35	40
1-3-этажные многоквартирные отдельно стоящие	6 4	6 7	6 2	7 7	8 1

2-3-этажные многоквартирные блокированные	1	5	5	9	4	7	6
4-6-этажные	2	4	4	9	5	9	5

Расчетные тепловые нагрузки определяются:

- для существующей застройки населенных пунктов и действующих промышленных предприятий – по проектам с уточнением по фактическим тепловым нагрузкам;

- для намечаемых к строительству промышленных предприятий – по укрупненным нормам развития основного (профильного) производства или проектам аналогичных производств;

- для намечаемых к застройке жилых районов – по укрупненным показателям в соответствии с СП 124.13330.2012, для зданий общественно-бытового и социального назначения в соответствии с МДК 4-05-2004 либо по проектам-аналогам.

Проектируемые отдельно стоящие котельные, в том числе с установками комбинированной выработки тепла и электроэнергии, следует размещать преимущественно в промышленных и коммунально-складских зонах в центре тепловых нагрузок.

Размеры земельных участков для отдельно стоящих котельных, размещаемых в районах жилой застройки, следует принимать по [таблице 40](#) Региональных нормативов градостроительного проектирования Курской области, утвержденных постановлением Администрации Курской области от 15.11.2011 №577-па .

Максимально допустимый уровень территориальной доступности объектов теплоснабжения не нормируется.

Раздел X. Объекты газоснабжения

Глава 14. Расчетные показатели минимально допустимого уровня территориальной обеспеченности и максимально допустимого уровня территориальной доступности объектов газоснабжения для населения Коммунарковского сельсовета

Таблица 19 – Расчетные показатели минимально допустимого уровня обеспеченности объектами газоснабжения

Наименование норматива, (потребители ресурса)	Единица измерения	Величина	Обоснование
Природный газ, при наличии централизованного горячего водоснабжения	м ³ / год на 1 чел.	120	Согласно СП 124.13330.2012 СП 42-101-2003
Природный газ, при горячем водоснабжении от газовых водонагревателей	м ³ / год на 1 чел.	294	
При отсутствии всяких видов горячего водоснабжения (в сельской местности).	м ³ / год на 1	176	

	чел.		
--	------	--	--

Годовые расходы газа на нужды предприятий торговли, бытового обслуживания непроизводственного характера и т. п. допускается принимать в размере до 5 % суммарного расхода теплоты на жилые дома.

Годовые расходы газа на нужды промышленных и сельскохозяйственных предприятий следует определять по объектам аналогам или на основе технологических норм расхода топлива (теплоты).

Годовые и расчетные часовые расходы теплоты на нужды отопления, вентиляции и горячего водоснабжения определяют в соответствии с указаниями СП 30.13330.2012, СП 60.13330.2012 и СП 124.13330.2012.

Максимально допустимый уровень территориальной доступности объектов газоснабжения не нормируется.

Раздел XI. Объекты водоснабжения

Глава 15. Расчетные показатели минимально допустимого уровня территориальной обеспеченности и максимально допустимого уровня территориальной доступности объектов водоснабжения для населения Коммунарковского сельсовета

Расчетное среднесуточное водопотребление населенных пунктов определяется как сумма расходов воды на хозяйственно-бытовые и питьевые нужды, нужды промышленных и сельскохозяйственных предприятий с учетом расходов воды на поливку.

Удельное хозяйственно-питьевое водопотребление в населенных пунктах определяется в соответствии с СП 30.13330.2010* "СНиП 2.04.01-85* Внутренний водопровод и канализация зданий", СП 42.13330.2011 Градостроительство. Планировка и застройка городских и сельских поселений.

Степень благоустройства районов жилой застройки	Удельное хозяйственно-питьевое водопотребление в населенных пунктах на одного жителя среднесуточное (за год), л/сут.
Застройка зданиями, оборудованными внутренним водопроводом и канализацией: без ванн	125–160
с ванными и местными водонагревателями	160–230
с централизованным горячим водоснабжением	230–350

Для районов застройки зданиями с водопользованием из водоразборных колонок удельное среднесуточное (за год) водопотребление на одного жителя следует принимать 30—50 л/сут.

Удельное водопотребление включает расходы воды на хозяйственно-питьевые и бытовые нужды в общественных зданиях (по классификации, принятой в СП 44.13330), за исключением расходов воды для домов отдыха, санаторно-туристских комплексов и пионерских лагерей, которые должны приниматься согласно СП 30.13330 и технологическим данным.

Количество воды на нужды промышленности, обеспечивающей население

продуктами, и неучтенные расходы при соответствующем обосновании допускается принимать дополнительно в размере 10-20% суммарного расхода на хозяйственно-питьевые нужды населенного пункта.

Для районов (микрорайонов), застроенных зданиями с централизованным горячим водоснабжением, следует принимать непосредственный отбор горячей воды из тепловой сети в среднем за сутки 40% общего расхода воды на хозяйственно-питьевые нужды и в час максимального водозабора - 55% этого расхода. При смешанной застройке следует исходить из численности населения, проживающего в указанных зданиях.

Максимально допустимый уровень территориальной доступности объектов водоснабжения не нормируется.

Раздел XII. Объекты водоотведения

Глава 16. Расчетные показатели минимально допустимого уровня территориальной обеспеченности и максимально допустимого уровня территориальной доступности объектов водоотведения для населения Коммунарковского сельсовета

Проектирование систем канализации населенных пунктов следует производить в соответствии с требованиями Водного кодекса Российской Федерации, СП 30.13330.2012, СП 32.13330.2012, СП 42.13330.2011, СанПиН 2.1.5.980-00.

СП 30.13330.2010* "СНиП 2.04.01-85* Внутренний водопровод и канализация зданий"

СП 32.13330.2012 Канализация. Наружные сети и сооружения.

СП 42.13330.2011 Градостроительство. Планировка и застройка городских и сельских поселений.

СанПиН 2.1.5.980-00 Гигиенические требования к охране поверхностных вод

СанПиН 2.2.1/2.1.1.1200-03 "Санитарно-защитные зоны и санитарная классификация предприятий, сооружений и иных объектов"

При проектировании стока поверхностных вод следует руководствоваться требованиями СП 32.13330.2012, СП 42.13330.2011, СанПиН 2.1.5.980-00.

Мощность объектов водоотведения определяется расчетным водопотреблением участков застройки с учетом особенностей рельефа.

При наличии канализационных стоков должны быть предусмотрены очистные сооружения.

Проекты канализации объектов разрабатываются одновременно с проектами водоснабжения с обязательным анализом баланса водопотребления и отведения сточных вод. При этом необходимо рассматривать возможность использования очищенных сточных и дождевых вод для производственного водоснабжения и орошения.

Максимально допустимый уровень территориальной доступности объектов водоотведения не нормируется.

Раздел XIII. Объекты, предназначенные для утилизации и переработки бытовых и промышленных отходов

Глава 17. Расчетные показатели минимально допустимого уровня обеспеченности и максимально допустимого уровня территориальной доступности объектов, предназначенных для утилизации и переработки бытовых и промышленных отходов

Нормативные требования к размещению полигонов твердых бытовых отходов (ТБО) установлены в соответствии с требованиями Федерального закона от 24.06.1998 № 89-ФЗ «Об отходах производства и потребления», СанПиН 2.1.7.1322-03 «Почва. Очистка

населенных мест, отходы производства и потребления, санитарная охрана почвы. Гигиенические требования к размещению и обезвреживанию отходов производства и потребления», СП 2.1.7.1038-01 «Гигиенические требования к устройству и содержанию полигонов для твердых бытовых отходов», «Инструкции по проектированию, эксплуатации и рекультивации полигонов для твердых бытовых отходов», утвержденной Минстроем России от 02.11.1996.

Нормы накопления твердых бытовых отходов приведены в соответствии с СП 14.13330.2011 Градостроительство. Планировка и застройка городских и сельских населенных пунктов.

Конкретные нормы накопления твердых **БЫТОВЫХ** отходов по жилищному фонду, объектам социальной и производственной деятельности необходимо применять в соответствии с Региональными нормативами градостроительного проектирования, утвержденными Постановлением Администрации Курской области от 15.11.2011 № 577-па.

Бытовые отходы	Количество бытовых отходов, чел./год*	
	кг	л
Твердые:		
от жилых зданий, оборудованных водопроводом, канализацией, центральным отоплением и газом	190-225	900-1000
от прочих жилых зданий	300-450	1100-1500
Общее количество по городу с учетом общественных зданий	280-300	1400-1500
Жидкие из выгребов (при отсутствии канализации)	-	2000-3500
Смет с 1 м ² твердых покрытий улиц, площадей и парков	5-15	8-20

Таблица 21. - Размеры земельных участков предприятий и сооружений по обезвреживанию, транспортировке и переработке бытовых отходов

Предприятия и сооружения	Площади земельных участков на 1000 т бытовых отходов, га
Мусороперерабатывающие и мусоросжигательные предприятия мощностью, тыс. т в год:	
до 100	0,05
св. 100	0,05
Склады компоста	0,04
Полигоны*	0,02-0,05
Поля компостирования	0,5-1
Мусороперегрузочные станции	0,04
Сливные станции	0,02
Поля складирования и захоронения обезвреженных осадков (по сухому веществу)	0,3

* - наименьшие размеры площадей полигонов относятся к сооружениям, размещаемым на песчаных грунтах.

Услуги по вывозу твердых и жидких бытовых отходов должны оказываться в следующие сроки:

- не реже одного раза в три дня - при температуре воздуха до 14 °С;
- ежедневно - при температуре воздуха выше 14 °С;
- по мере накопления - нечистоты и помой неканализованных домовладений, крупногабаритные бытовые отходы.

Максимально допустимый уровень территориальной доступности объектов, предназначенных для утилизации и переработки бытовых и промышленных отходов, не нормируется.

Раздел XIV. Объекты, включая земельные участки, предназначенные для организации ритуальных услуг и содержания мест захоронения

Глава 18. Расчетные показатели минимально допустимого уровня обеспеченности и максимально допустимого уровня территориальной доступности объектов, предназначенных для организации ритуальных услуг и мест захоронения

Нормативные требования к размещению кладбищ и показатели минимально допустимого уровня обеспеченности земельными участками, предназначенными для организации ритуальных услуг и содержания мест захоронения, устанавливаются в соответствии с СанПиН 2.1.2882-11 «Гигиенические требования к размещению, устройству и содержанию кладбищ, зданий и сооружений похоронного назначения», СП 42.13330.2011 "Градостроительство. Планировка и застройка городских и сельских поселений. Актуализированная редакция СНиП 2.07.01-89*".

Таблица 22. – Обеспеченность объектами, включая земельные участки, предназначенными для организации ритуальных услуг и содержания мест захоронения

Наименование объекта	Минимально допустимый уровень обеспеченности	
	Единица измерения	Величина
Кладбища традиционного захоронения	га на 1 тыс. чел.	0,24*
Кладбища урновых захоронений после кремации	га на 1 тыс. чел.	0,02
Бюро похоронного обслуживания	объект на поселение	1

*- также учитывается перспективный рост численности населения, коэффициент смертности, наличие действующих объектов похоронного обслуживания, норма земельного участка на одно захоронение.

Места захоронения эпизодически посещаются населением в целях почтения памяти, благоустройства участков и т.д., таким образом, их территориальная доступность не должна превышать 2 часа с использованием транспорта.

Раздел XV. Зоны рекреационного назначения

В состав зон рекреационного назначения могут включаться зоны в границах территорий, занятых городскими лесами, скверами, парками, садами, прудами, озерами, водохранилищами, пляжами, а также в границах иных территорий, используемых и предназначенных для отдыха, туризма, занятий физической культурой и спортом.

Глава 19. Расчетные показатели минимально допустимого уровня обеспеченности и максимально допустимый уровень территориальной доступности мест массового отдыха населения

Нормативные требования к размещению и параметрам зонам размещения мест массового отдыха населения приведены в соответствии с СП 42.13330.2011 (Актуализированная редакция СНиП 2.07.01-89* «Градостроительство. Планировка и застройка городских и сельских поселений», пп. 9.6, 9.25).

Таблица 23. - Обеспеченность и территориальная доступность мест массового отдыха населения

№ п/п	Наименование объекта	Минимально допустимый уровень обеспеченности		Максимально допустимый уровень территориальной доступности	
		Единица измерения	Величина	Единица измерения	Величина
1.	Объекты массового кратковременного отдыха	м ² на 1 посетителя	500 - 1000	мин	60
2.	Речные и озерные пляжи	м ² на 1 посетителя	8 (в зонах отдыха)	мин	60

Глава 20. Расчетные показатели минимально допустимого уровня обеспеченности и максимально допустимый уровень территориальной доступности озелененными территориями общего пользования

Нормативные требования к размещению и параметрам озелененных территорий общего пользования приведены в соответствии с СП 42.13330.2011 (Актуализированная редакция СНиП 2.07.01-89* «Градостроительство. Планировка и застройка городских и сельских поселений», пп. 9.13 – 9.15, 9.19), Правилами содержания и благоустройства территории _____ муниципального образования, утвержденными решением _____ муниципального образования от _____.

Таблица 24. - Расчетные показатели обеспеченности и территориальной доступности озелененных территорий общего пользования

№ п/п	Наименование объекта	Минимально допустимый уровень обеспеченности		Максимально допустимый уровень территориальной доступности	
		Единица измерения	Величина	Единица измерения	Величина
1.	Озелененные территории общего пользования (парки, скверы, бульвары)	м ² /чел.	8-10 (для малых городов), 12 (для сельских поселений)	мин	15 (для парков районного значения)

Глава 21. Расчетные показатели минимально допустимого уровня обеспеченности и максимально допустимого уровня территориальной доступности городских лесов

Режим использования городских лесов, лесопарков и зеленых зон установлен в соответствии с требованиями Лесного Кодекса РФ.

Нормативные требования к размещению и площади городских лесов, лесопарков и зеленых зон установлены в соответствии с СП 42.13330.2011 (Актуализированная редакция СНиП 2.07.01-89* «Градостроительство. Планировка и застройка городских и сельских поселений»), Постановления Правительства РФ от 14 декабря 2009 года №1007 «Об утверждении Положения об определении функциональных зон в лесопарковых зонах, площади и границ лесопарковых зон, зеленых зон».

Городские леса, зеленые зоны (включая лесопарковые зоны) относятся к защитным лесам. В защитных лесах запрещается осуществление деятельности, несовместимой с их целевым назначением и полезными функциями.

Изменение границ лесопарковых зон, зеленых зон и городских лесов, которое может привести к уменьшению их площади, не допускается.

Минимально допустимый уровень обеспеченности городскими лесами и максимально допустимый уровень их территориальной доступности не нормируется.

Приложение №16
Утверждены решением
Представительного Собрания
Беловского района Курской области
от 17 ноября 2017 г. № III-31/5

**МЕСТНЫЕ НОРМАТИВЫ ГРАДОСТРОИТЕЛЬНОГО
ПРОЕКТИРОВАНИЯ МУНИЦИПАЛЬНОГО ОБРАЗОВАНИЯ
«КОММУНАРОВСКИЙ СЕЛЬСОВЕТ» БЕЛОВСКОГО РАЙОНА
КУРСКОЙ ОБЛАСТИ**

НОРМАТИВЫ ГРАДОСТРОИТЕЛЬНОГО ПРОЕКТИРОВАНИЯ

**Материалы по обоснованию расчетных показателей,
содержащихся в основной части нормативов
градостроительного проектирования**

2017

Содержание

Обозначение	Наименование	Примечание
	Содержание	2
	Состав документации	3
	Нормативно-правовая база	4
	Цели и задачи Местных нормативов градостроительного проектирования (МНГП)	7
	Расположение и природно-климатические условия поселения муниципального района Курской области	9
	Расположение в системе расселения и административно-территориальное устройство	9
	Природно-климатические условия	9
	Анализ планов и программ комплексного социально-экономического развития поселения муниципального района Курской области	10
	Система учреждений обслуживания	10
	Обоснование расчетных показателей, содержащихся в основной части Местных нормативов градостроительного проектирования	11
	Раздел I. Объекты муниципального жилищного фонда поселения муниципального района Курской области	11
	Раздел II. Объекты здравоохранения	12
	Раздел III. Объекты физической культуры и спорта	14
	Раздел IV. Объекты культуры и искусства	14
	Раздел V. Объекты образования	16
	Раздел VI. Объекты услуг общественного питания, торговли, бытового обслуживания и иных услуг для населения	19
	Раздел VII. Объекты автомобильного транспорта	20
	Раздел VIII. Объекты электроснабжения	22
	Раздел IX. Объекты теплоснабжения	23
	Раздел X. Объекты газоснабжения	24
	Раздел XI. Объекты водоснабжения	24
	Раздел XII. Объекты водоотведения	25
	Раздел XIII. Объекты, предназначенные для утилизации и переработки бытовых и промышленных отходов	26
	Раздел XIV. Объекты, включая земельные участки, предназначенные для организации ритуальных услуг и содержания мест захоронения	27
	Раздел XV. Объекты рекреационного назначения	28

Состав документации

Номер тома	Обозначение	Наименование	Примечание
1		Основная часть проекта. Правила и область применения	книга, 2 экз.
2		Материалы по обоснованию расчетных показателей, содержащихся в основной части нормативов градостроительного проектирования	книга, 2 экз.
		Материалы проекта, передаваемые заказчику на электронных носителях	
		CD – диск - в виде файлов в формате Acrobat Reader; - текстовые и табличные материалы в виде файлов в соответствующих форматах MS Office	2 диска

Проект выполнен в соответствии с действующими нормами, правилами и стандартами

Нормативно-правовая база

Федеральные законы

- ✓ Градостроительный кодекс Российской Федерации от 29 декабря 2004 года № 190-ФЗ;
- ✓ Земельный кодекс Российской Федерации от 25 октября 2001 года № 136-ФЗ;
- ✓ Жилищный кодекс Российской Федерации от 29 декабря 2004 года № 188-ФЗ;
- ✓ Водный кодекс Российской Федерации от 3 июня 2006 года № 74-ФЗ;
- ✓ Лесной кодекс Российской Федерации от 4 декабря 2006 года № 200-ФЗ;
- ✓ Федеральный закон от 14 марта 1995 года № 33-ФЗ «Об особо охраняемых природных территориях»;
- ✓ Федеральный закон от 12 января 1996 года № 8-ФЗ «О погребении и похоронном деле»;
- ✓ Федеральный закон от 24 июня 1998 года № 89-ФЗ «Об отходах производства и потребления»;
- ✓ Федеральный закон от 30 марта 1999 года № 52-ФЗ «О санитарно-эпидемиологическом благополучии населения»;
- ✓ Федеральный закон от 4 мая 1999 года № 96-ФЗ «Об охране атмосферного воздуха»;

- ✓ Федеральный закон от 10 января 2002 года № 7-ФЗ «Об охране окружающей среды»;
- ✓ Федеральный закон от 25 июня 2002 года № 73-ФЗ «Об объектах культурного наследия (памятниках истории и культуры) народов Российской Федерации»;
- ✓ Федеральный закон от 27 декабря 2002 года № 184-ФЗ «О техническом регулировании»;
- ✓ Федеральный закон от 6 октября 2003 года № 131-ФЗ «Об общих принципах организации местного самоуправления в Российской Федерации»;
- ✓ Федеральный закон от 8 ноября 2007 года № 257-ФЗ «Об автомобильных дорогах и о дорожной деятельности в Российской Федерации и о внесении изменений в отдельные законодательные акты Российской Федерации»;
- ✓ Федеральный закон от 4 декабря 2007 № 329 «О физической культуре и спорте»;
- ✓ Федеральный закон от 27 июля 2010 года № 190-ФЗ «О теплоснабжении»;
- ✓ Федеральный закон от 7 декабря 2011 года № 416-ФЗ «О водоснабжении и водоотведении».

Иные нормативные акты Российской Федерации

- ✓ Постановление Правительства Российской Федерации от 20 июня 2006 года № 384 «Об утверждении Правил определения границ зон охраняемых объектов и согласования градостроительных регламентов для таких зон»;
- ✓ Постановление Правительства Российской Федерации от 26 апреля 2008 года № 315 «Об утверждении Положения о зонах охраны объектов культурного наследия (памятников истории и культуры) народов Российской Федерации»;
- ✓ Постановление Правительства Российской Федерации от 14 декабря 2009 года № 1007 (ред. от 01.11.2012) «Об утверждении Положения об определении функциональных зон в лесопарковых зонах, площади и границ лесопарковых зон, зеленых зон»;
- ✓ Распоряжение Правительства Российской Федерации от 3 июля 1996 года № 1063-р «О социальных нормативах и нормах»;
- ✓ Распоряжение Правительства Российской Федерации от 19 октября 1999 года № 1683-р «О методике определения нормативной потребности субъектов Российской Федерации в объектах социальной инфраструктуры»;

✓ Распоряжение Правительства Российской Федерации от 21 июня 2010 года № 1047-р «О перечне национальных стандартов и сводов правил (частей таких стандартов и сводов правил), в результате применения которых на обязательной основе обеспечивается соблюдение требований Федерального закона «Технический регламент о безопасности зданий и сооружений»;

✓ Приказ Федерального агентства по техническому регулированию и метрологии от 1 июня 2010 года № 2079 «Об утверждении Перечня документов в области стандартизации, в результате применения которых на добровольной основе обеспечивается соблюдение требований Федерального закона от 30 декабря 2009 года № 384-ФЗ «Технический регламент о безопасности зданий и сооружений».

✓

Законодательные и нормативные акты Курской области

✓ Закон Курской области от 01.12.2004 № 60-ЗКО «О границах муниципальных образований Курской области»

✓ Закон Курской области от 31.10.2006 № 76-ЗКО «О градостроительной деятельности в Курской области»;

✓ Закон Курской области от 22 ноября 2007 года № 118-ЗКО «Об особо охраняемых природных территориях Курской области».

Строительные нормы и правила (СНиП). Свод правил по проектированию и строительству (СП)

Свод правил СП 42.13330.2011 «СНиП 2.07.01-89*. Градостроительство. Планировка и застройка городских и сельских поселений». Актуализированная редакция СНиП 2.07.01-89*», утвержденный приказом Министерства регионального развития Российской Федерации от 28 декабря 2010 г. №820;

Методические рекомендации по развитию сети образовательных организаций и обеспеченности населения услугами таких организаций, включающие требования по размещению организаций сферы образования, в том числе в сельской местности, исходя из норм действующего законодательства Российской Федерации, с учетом возрастного состава и плотности населения, транспортной инфраструктуры и других факторов, влияющих на доступность и обеспеченность населения услугами сферы образования, утвержденными заместителем Министра образования и науки Российской Федерации А.А. Климивым 4 мая 2016 г. №АК-15/02вн;

Методические рекомендации по развитию сети медицинских организаций государственной системы здравоохранения и муниципальной системы здравоохранения, утвержденные приказом Министерства здравоохранения Российской Федерации от 8 июня 2016 года № 358;

Методические рекомендации по развитию сети организаций сферы физической культуры и спорта и обеспеченности населения услугами таких организаций,

утвержденные Приказом Министерства спорта Российской Федерации от 25 мая 2016 г. №586.

Правила создания, охраны и содержания зеленых насаждений в городах Российской Федерации, утвержденные Приказом Госстроя России от 15.12.1999 N 153. МДС 13-5.2000.

СанПиН 42-128-4690-88. Санитарные правила содержания территорий населенных мест.

СанПиН 2.1.2882-11. Гигиенические требования к размещению, устройству и содержанию кладбищ, зданий и сооружений похоронного назначения.

СП 2.1.7.1038-01. Гигиенические требования к устройству и содержанию полигонов для твердых бытовых отходов.

СП 131.13330.2012 Строительная климатология. Актуализированная редакция СНиП 23-01-99*.

Цели и задачи Местных нормативов градостроительного проектирования (МНГП)

Местные нормативы градостроительного проектирования Коммунарковского сельсовета Беловского района Курской области разрабатываются в целях обеспечения благоприятных условий жизнедеятельности человека, путем установления совокупности расчетных показателей минимально допустимого уровня обеспеченности объектами местного значения, относящимися к областям, предусмотренным частью 4 статьи 29.2. Градостроительного кодекса Российской Федерации №190-ФЗ от 29.12.2014г. и статьей 16 Закона Курской области от 31.10.2006 № 76-ЗКО «О градостроительной деятельности в Курской области», населения Коммунарковского сельсовета и расчетные показатели максимально допустимого уровня территориальной доступности таких объектов для населения _Коммунарковского сельсовета.

Согласно части 4 статьи 29 Градостроительного Кодекса РФ, нормативы градостроительного проектирования поселения, городского округа устанавливают совокупность расчетных показателей минимально допустимого уровня обеспеченности объектами местного значения поселения, городского округа, относящимися к областям, указанным в пункте 1 части 5 статьи 23 Градостроительного Кодекса РФ, объектами благоустройства территории, иными объектами местного значения поселения, городского округа и расчетных показателей максимально допустимого уровня территориальной доступности таких объектов для населения поселения, городского округа.

Нормируемыми объектами местного значения являются объекты местного значения поселения, городского округа, относящиеся к следующим областям:

- а) электро-, тепло-, газо- и водоснабжение населения, водоотведение;
- б) автомобильные дороги местного значения;
- в) физическая культура и массовый спорт, образование, здравоохранение, утилизация и переработка бытовых и промышленных отходов (с 01.01.2016 – обработка, утилизация, обезвреживание, размещение твердых коммунальных отходов) в случае подготовки генерального плана городского округа;
- г) иные области в связи с решением вопросов местного значения поселения, городского округа.

Законом Курской области от 31.10.2006 №76-ЗКО «О градостроительной деятельности в Курской области» статья 16 установлены объекты местного значения для поселения.

К объектам местного значения, подлежащим отображению на схеме территориального планирования муниципального района, генеральном плане поселения, генеральном плане городского округа, относятся:

- 1) объекты, находящиеся в собственности муниципального образования;
- 2) объекты водоотведения, электро-, тепло-, газо-, водоснабжения населения муниципального образования;
- 3) автомобильные дороги и сооружения на них в границах муниципального образования;
- 4) объекты капитального строительства, реконструкция, капитальный ремонт которых будет предусмотрен за счет или с участием средств местного бюджета или

строительство которых необходимо для осуществления полномочий по вопросам местного значения, определенных федеральным законодательством.

Федеральным законом "Об общих принципах организации местного самоуправления в Российской Федерации" от 06.10.2003 г. №131-ФЗ установлены вопросы местного значения городского, сельского поселения.

В данном проекте Местных нормативов градостроительного проектирования Коммунарковского сельсовета определены расчетные показатели минимально допустимого уровня обеспеченности и максимально допустимого уровня территориальной доступности объектов местного значения, соответствующих законодательству и требованиям технических регламентов.

Основными задачами проекта МНГП являются:

- 1) проведение комплексного анализа территории муниципального образования;
- 2) расчет с учетом проведенного анализа:
 - показателей минимально допустимого уровня обеспеченности населения муниципального образования объектами местного значения,
 - показателей территориальной доступности таких объектов для населения муниципального образования;
- 3) установление правил и области применения расчетных показателей, содержащихся в основной части местных нормативов градостроительного проектирования, в целях создания нормативных показателей градостроительного проектирования для подготовки документов территориального планирования, градостроительного зонирования и документации по планировке территорий.

Расположение и природно-климатические условия Коммунарковского сельсовета Беловского района Курской области

Расположение в системе расселения и административно-территориальное устройство

Муниципальное образование - Коммунарковский сельсовет расположен в северной части Беловского района Курской области. Общая площадь Коммунарковского сельсовета Беловского района составляет 42,7 кв. км.

В состав Коммунарковского сельсовета включено четыре населенных пункта: п. Коммунар, с. Петровы Буды, п. Свердловский, д. Переверзевка. Административным центром является п. Коммунар. Границы и статус Коммунарковского сельсовета установлены Законом Курской области № 48-ЗКО «О муниципальных образованиях Курской области» от 21 октября 2004 года и Законом Курской области от 26 апреля 2010 года № 26-ЗКО. Настоящим Генеральным планом не предусмотрено изменение границ

сельсовета, планируется изменить границы нескольких населенных пунктов согласно «Схемы современного использования территории муниципального образования». В границах всех населенных пунктов необходимо провести инвентаризацию существующих земельных участков, которые являются брошенными, невостребованными и могут являться потенциальными территориями для строительства муниципального жилья, площадок для комплексной жилой застройки с привлечением инвестиционных средств, а также индивидуального жилищного строительства.

Таблица. Сведения о населении муниципального образования.

№ п/п	Наименование	Удаленность (км.)		Число дворов	Общая численность, чел.
		от районного центра	от центра муниципального образования		
7.	п. Коммунар	12	-	461	1246
8.	с. Петровы Буды	19	7	69	144
9.	п. Свердловский	15	3	42	107
10.	д. Переверзевка	10	2	50	119
11.	Детский дом	10	2	1	121
12.	Итого:			622	1737

Демографический прогноз.

Курская область - регион с острыми демографическими проблемами. С середины 1990-х гг. в регионе наблюдается устойчивая тенденция сокращения численности населения. Всего за период 1990-2010 гг. число жителей области сократилось на 15,4% (более чем на 200 тыс.чел.). Удельный вес городского населения при этом продолжает расти, отражая различия в режиме воспроизводства населения между городами и сельской местностью, а также основное направление внутрирегиональных миграционных потоков.

Беловский район полностью наследует демографическую ситуацию,

сложившуюся в Курской области.

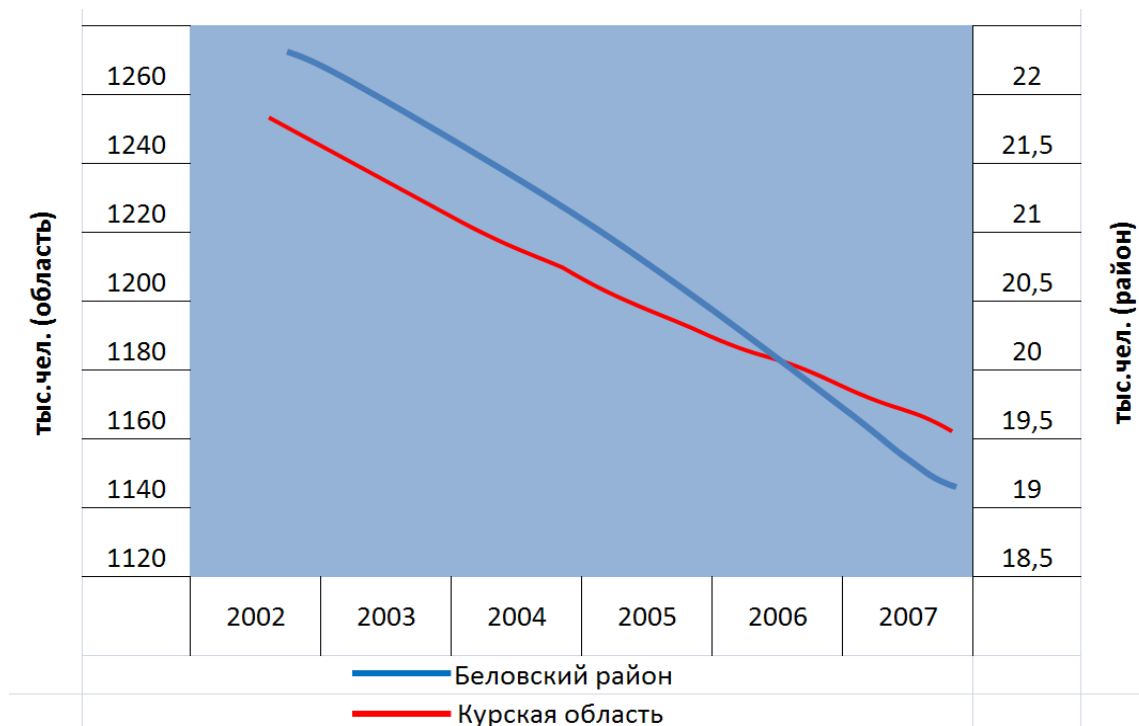


Рис. Динамика численности населения Беловского района и Курской области.

Коммунаровский сельсовет соответствует демографической ситуации, сложившейся в сельской местности Беловского района, характеризуется, что иллюстрирует направленность внутрирегиональных и внутрирайонных миграционных потоков «село» - «город».

Основными характеристиками современной демографической ситуации в сельсовете являются следующие:

- регрессивный тип возрастной структуры населения с долей старческих возрастных групп, превышающих в 1,7 раз детские;
- устойчивое долгосрочное снижение численности населения, которое имеет тенденции к продолжению снижения в современных условиях экономического развития;
- низкий уровень рождаемости, недостаточный для простого замещения родителей их детьми;

- высокий уровень смертности населения, особенно в трудоспособном возрасте;
- низкие показатели продолжительности жизни населения;
- приток мигрантов, частично компенсирующий естественную убыль населения.

В условиях сложившейся демографической ситуации и учитывая ее неблагоприятные тенденции, становится вполне реальной опасность дальнейшего долгосрочного сокращения численности населения Коммунарковского сельсовета.

С учетом выявленных тенденций демографических показателей, наблюдавшихся в России, Курской области, Беловском районе и муниципальном образовании за последние годы, с помощью упрощенного метода передвижки возрастов, который соответствует логике старения и обновления населения, рассчитаны два варианта перспективной численности населения Коммунарковского сельсовета - инерционный и стабилизационный, - которые необходимы в условиях поливариантности дальнейшего социально-экономического развития муниципального образования

В основу «инерционного» сценария прогноза было положено следование сложившимся демографическим тенденциям на фоне отсутствия существенных изменений экономической ситуации. Сценарий имеет следующие прогнозные показатели:

На первую очередь: $P_{2019} - 1586$ чел.

На расчетный срок: $P_{2039} - 1103$ чел.

По данному сценарию прогнозируется сокращение численности населения на 8,7% на первую очередь реализации проекта и на 36,5% на расчетный срок.

«Стабилизационный» сценарий основывался на гипотезе постепенного улучшения экономической и демографической ситуации в стране в целом и в муниципальном образовании в частности, и как следствие, стабилизация демографических показателей.

На первую очередь: $P_{2019} - 1711$ чел.

На расчетный срок: $P_{2039} - 1611$ чел.

По данному сценарию прогнозируется небольшое сокращение численности населения на 1,5% на первую очередь реализации проекта, однако, улучшение жилищных условий, совершенствование социальной, инженерно-транспортной инфраструктуры, формирование условий для миграционного прироста, будут способствовать мобилизации демографического потенциала сельсовета и в конечном итоге установлению численности населения на уровне 1,6 тыс. человек к расчетному сроку генерального плана.

Таким образом, оба сценария прогноза предполагают сокращение численности населения к расчетному сроку генерального плана: на 36,5% по инерционному сценарию и на 7,2% по стабилизационному сценарию.

Для решения проблем сложившегося демографического развития Коммунарковского сельсовета необходимо принятие мер по разработке действенных механизмов регулирования процесса воспроизводства населения в новых условиях. Перспективы демографического развития сельсовета будут определяться:

- 1) Возможностью привлечения и закрепления молодых кадров трудоспособного населения;
- 2) Интенсивной маятниковой миграцией с территории других муниципальных образований Беловского района и области в целом;
- 3) Созданием механизма социальной защищённости населения и

поддержки молодых семей, стимулированием рождаемости и снижением уровня смертности населения, особенно детской и лиц в трудоспособном возрасте;

- 4) Улучшением жилищных условий - благоустройство жилищного фонда;
- 5) Совершенствованием социальной инфраструктуры поселения;
- 6) Улучшением инженерно-транспортной инфраструктуры.

Важно отметить, что в современных условиях необходимо стремиться к реализации стабилизационного сценария в полном объеме, проводя осмысленную демографическую и миграционную политику, реализуя в полном объеме мероприятия, предусмотренные проектом генерального плана. В связи с этим за основу при планировании социально-экономического развития Коммунарковского сельсовета принимается стабилизационный сценарий, относительно которого планируются мероприятия по развитию территории муниципального образования

Система учреждений обслуживания

Как правило, социально-культурные объекты размещают по принципу *ступенчатости*. Ступени определяются частотой пользования населением различными видами услуг или частотой спроса. Различают учреждения повседневного пользования (иногда в их составе особо выделяют учреждения первичного обслуживания), периодического (два-три раза в неделю) и эпизодического (два-три раза в месяц) пользования.

Учреждения повседневного пользования размещают в микрорайонах из расчета 5-7 минут ходьбы от наиболее удаленных жилых домов, что соответствует радиусу доступности порядка 500 м. В условиях низкой плотности населения данный радиус может быть увеличен до 1000 - 3000 м. Определенные объекты могут находиться в пределах транспортной доступности.

Учреждения периодического пользования располагают на обособленных участках жилых районов из расчета пешеходной доступности или затрат времени на проезд в общественном транспорте (включая подход к остановке) не более 15 мин, что отвечает радиусу доступности примерно 1500 м. В условиях низкой плотности населения данный радиус может быть увеличен до 60-минутной транспортной доступности.

Учреждения эпизодического пользования размещают на обособленных участках планировочных районов и в районном центре. Население пользуется этими учреждениями, приезжая в них на личном или общественном транспорте. Время, затрачиваемое на поездки, обычно строго не лимитируется, однако при их размещении стремятся исходить из 60-минутной доступности.

Учреждения повседневного пользования (детские сады, общеобразовательные школы, аптеки, фельдшерско-акушерские пункты, магазины, предприятия бытового обслуживания) размещаются в каждом населенном пункте, при очень низкой плотности

населения – в соседнем населенном пункте, или административном центре поселения. Учреждения периодического пользования (больничные учреждения, учреждения культуры и искусства) размещаются как в населенных пунктах, так и в административном центре поселения. Учреждения эпизодического пользования преимущественно размещаются в районном центре обслуживания.

Обоснование расчетных показателей, содержащихся в основной части Местных нормативов градостроительного проектирования

Раздел I. Объекты муниципального жилищного фонда Коммунарковского сельсовета Беловского района Курской области

Глава 1. Расчетный показатель минимально допустимого уровня обеспеченности жилыми помещениями муниципального жилищного фонда Коммунарковского сельсовета, предоставляемыми по договорам социального найма

В соответствии с ч. 1 ст. 50 Жилищного кодекса Российской Федерации нормой предоставления площади жилого помещения по договору социального найма (далее по тексту настоящей главы - норма предоставления) является минимальный размер площади жилого помещения, исходя из которого, определяется размер общей площади жилого помещения, предоставляемого по договору социального найма.

Согласно ч. 2 ст. 50 Жилищного кодекса Российской Федерации, норма предоставления устанавливается органом местного самоуправления в зависимости от достигнутого в соответствующем муниципальном образовании уровня обеспеченности жилыми помещениями, предоставляемыми по договорам социального найма, и других факторов.

Учетной нормой площади жилого помещения (далее по тексту настоящей главы – учетная норма) является минимальный размер площади жилого помещения, исходя из которого, определяется уровень обеспеченности граждан общей площадью жилого помещения в целях их принятия на учет в качестве нуждающихся в жилых помещениях.

В соответствии с ч. 5 ст. 50 Жилищного кодекса Российской Федерации учетная норма устанавливается органом местного самоуправления. Размер такой нормы не может превышать размер нормы предоставления, установленной данным органом.

Глава 2. Расчетный показатель минимально допустимого уровня обеспеченности служебными жилыми помещениями специализированного муниципального жилищного фонда _Коммунарковского сельсовета

Минимальная общая площадь служебного жилого помещения специализированного жилищного фонда не должна быть меньше минимальной общей площади жилого помещения, предоставляемого по договору социального найма.

Глава 3. Расчетный показатель минимально допустимого уровня обеспеченности жилыми помещениями в общежитиях, относящихся к специализированному муниципальному жилищному фонду Коммунарковского сельсовета

Согласно ч.1 ст. 105 Жилищного кодекса Российской Федерации, жилые помещения в общежитиях предоставляются из расчета не менее шести квадратных метров жилой площади на одного человека.

Глава 4. Расчетный показатель минимально допустимого уровня обеспеченности жилыми помещениями маневренного фонда специализированного муниципального жилищного фонда _Коммунарковского сельсовета

Минимальная площадь жилого помещения в маневренном фонде установлена в соответствии с ч. 1 ст. 106 Жилищного кодекса Российской Федерации.

В соответствии со ст. 95 Жилищного кодекса Российской Федерации жилые помещения маневренного фонда предназначены для временного проживания:

1) граждан в связи с капитальным ремонтом или реконструкцией дома, в котором находятся жилые помещения, занимаемые ими по договорам социального найма;

2) граждан, утративших жилые помещения в результате обращения взыскания на эти жилые помещения, которые были приобретены за счет кредита банка или иной кредитной организации либо средств целевого займа, предоставленного юридическим лицом на приобретение жилого помещения, и заложены в обеспечение возврата кредита или целевого займа, если на момент обращения взыскания такие жилые помещения являются для них единственными;

3) граждан, у которых единственные жилые помещения стали непригодными для проживания в результате чрезвычайных обстоятельств;

4) иных граждан в случаях, предусмотренных законодательством.

Расчетные показатели максимально допустимого уровня территориальной доступности объектов муниципального жилищного фонда Коммунарковского сельсовета.

Максимально допустимый уровень территориальной доступности муниципального жилищного фонда не нормируется.

УЧРЕЖДЕНИЯ И ПРЕДПРИЯТИЯ ОБСЛУЖИВАНИЯ

Размещение учреждений и предприятий по обслуживанию следует предусматривать в общественных центрах в увязке с сетью общественного пассажирского транспорта.

Раздел II. Объекты здравоохранения

Глава 5. Расчетные показатели минимально допустимого уровня обеспеченности и максимально допустимого уровня территориальной доступности объектов здравоохранения местного значения для населения _Коммунарковского сельсовета

Таблица 5 – Обоснование расчетных показателей минимально допустимого уровня обеспеченности объектами здравоохранения

Наименование объектов	Единица измерения	Величина	Обоснование
Амбулаторно-поликлинические учреждения	Посещений в смену на 1 тыс. чел.	18,15	Социальные нормативы и нормы, утвержденные Распоряжением Правительства РФ от 03.07.1996 г. №1063-р (в редакции от 26.01.2017)
Больничные учреждения	Коек на 1 тыс. чел.	13,47	

Станции скорой медицинской помощи	Специальный автомобиль	1 на 10 тыс. чел	Социальные нормативы и нормы, утвержденные Распоряжением Правительства РФ от 03.07.1996 г. №1063-р (в редакции от 26.01.2017)
Аптеки	Объект	1 на 6,2 тыс. чел. - в сельских насел. пунктах 1 на 10 тыс. чел. – в городах до 50 тыс. чел	
Выдвижные пункты скорой медицинской помощи	Специальный <u>автомобиль</u> мин	1 на 5 тыс чел. сельского <u>поселения</u> 30	СП 42.13330.2011 Градостроительство. Планировка и застройка городских и сельских населенных пунктов
Фельдшерско-акушерские пункты	Объект	1 на населенный пункт, либо 1 на несколько населенных пунктов при территориальной близости таких населенных пунктов, при численности населения 0,3 - 0,7 тыс.чел	Не установлены

Расчет вместимости данных учреждений производится по заданию на проектирование, определяемому органами здравоохранения. Амбулаторно-поликлинические и больничные учреждения целесообразно размещать на группу населенных пунктов в поселениях с малочисленными населенными пунктами. Участковая больница, расположенная в городском или сельском поселении, обслуживает комплекс сельских поселений. С учетом численности населения возможна участковая больница.

Таблица 6 – Обоснование расчетных показателей максимально допустимого уровня территориальной доступности объектов здравоохранения

Наименование объектов	Единица измерения	Величина	Обоснование
Амбулаторно-поликлинические учреждения	м	1000	СП 42.13330.2011 Градостроительство. Планировка и застройка городских и сельских населенных пунктов
Аптеки	м	800	
Фельдшерско-акушерские пункты	мин	30	

Доступность амбулаторно-поликлинических и больничных учреждений – пешеходно-транспортная, доступность станций скорой медицинской помощи – транспортная на спецавтомобиле, доступность аптек и фельдшерско-акушерских пунктов – пешеходная.

фельдшерско-акушерские пункты и аптеки (аптечные пункты) амбулаторно-поликлинические учреждения необходимо располагать – в пределах 30-минутной пешеходно-транспортной доступности.

Место расположения и территория обслуживания станции скорой медицинской помощи, отделения скорой медицинской помощи поликлиники (больницы, больницы скорой медицинской помощи) устанавливаются с учетом численности и плотности населения, особенностей застройки, состояния транспортных магистралей, интенсивности автотранспортного движения, протяженности населенного пункта, с учетом 20-минутной транспортной доступности (Приказ Министерства здравоохранения РФ от 20 июня 2013 г. № 388н «Об утверждении Порядка оказания скорой, в том числе скорой специализированной, медицинской помощи»).

С изменениями и дополнениями от:

Раздел III. Объекты физической культуры и спорта

Глава 6. Расчетные показатели минимально допустимого уровня обеспеченности и максимально допустимого уровня территориальной доступности объектов физической культуры и массового спорта местного значения для населения Коммунарковского сельсовета

Таблица 7 – Обоснование расчетных показателей минимально допустимого уровня обеспеченности объектами физической культуры и массового спорта

Наименование	Единица измерения	Значение	Обоснование
Спортивные залы	м ² площади пола на 1 тыс. чел.	60-80	СП 42.13330.2011 Градостроительство. Планировка и застройка городских и сельских поселений (Приложение Ж)
Плавательные бассейны	м ² зеркала воды на 1 тыс. чел.	20-25	
Стадионы	объект	1 на крупный населенный пункт, численностью от 3000 человек, или группу населенных пунктов	

Согласно СП 42.13330.2011, для малых поселений нормы расчета залов и бассейнов необходимо принимать с учетом минимальной вместимости объектов по технологическим требованиям. Комплексы физкультурно-оздоровительных площадок предусматриваются в каждом поселении. В сельских населенных пунктах экономически целесообразно размещение открытых спортивных площадок, спортивных залов в зданиях общеобразовательных школ.

Стадионы, спортзалы, бассейны являются объектами периодического пользования. Согласно СП 42.13330.2011, радиус обслуживания физкультурно-спортивных центров жилых районов составляет 1500 м. Учитывая низкую плотность населенных пунктов муниципального образования, целесообразно размещение спортивных объектов в радиусе 30-минутной пешеходно-транспортной доступности.

Раздел IV. Объекты культуры и искусства

Глава 7. Расчетные показатели минимально допустимого уровня обеспеченности объектами культуры и искусства местного значения для населения Коммунаровского сельсовета

Таблица 11 – Обоснование расчетных показателей минимально допустимого уровня обеспеченности объектами культуры и искусства

Наименование	Единица измерения	Значение	Обоснование
Муниципальные библиотеки городского поселения	Объект	1 (универсальная) на 10 тыс. жителей с учетом пешеходной доступности, 1 (детская) на 5,5 тыс. детей, 1 (юношеская) на 17 тыс. жителей 15-24 лет	Методика определения нормативной потребности субъектов РФ в объектах социальной инфраструктуры, утвержденная распоряжением Правительства РФ от 19.10.1999 №1683-р (в ред. Распоряжения Правительства РФ от 23.11.2009 №1767-р)
Муниципальные библиотеки сельского поселения: стационарная опорная	объект	1	Методика определения нормативной потребности субъектов РФ в объектах социальной инфраструктуры, утвержденная распоряжением Правительства РФ от 19.10.1999 №1683-р (в ред. Распоряжения Правительства РФ от 23.11.2009 №1767-р)
библиотека в населенных пунктах	библиотечный пункт нестационарного обслуживания	1	
Муниципальные музеи городских поселений	Объект	1 на 25 тыс. человек	Методика определения нормативной потребности субъектов РФ в объектах социальной инфраструктуры, утвержденная

Муниципальные музеи сельских поселений	Объект	1 на 10 тысяч человек	распоряжением Правительства РФ от 19.10.1999 №1683-р (в ред. Распоряжения Правительства РФ от 23.11.2009 №1767-р)
Муниципальные архивы	Объект на муниципальный район или городское поселение	1	
Учреждения культурно-досугового типа	Зрительские места	80 на 1 тыс. жителей	СП 42.13330.2011 Градостроительство. Планировка и застройка городских и сельских поселений (Приложение Ж)

Муниципальный музей может быть образован при наличии соответствующих фондов. Муниципальный архив может быть объектом муниципального района.

Муниципальные библиотеки, музеи, архивы являются объектами преимущественно периодического и эпизодического пользования. Учреждения культурно-досугового типа - постоянного и периодического пользования. Положение объектов на определенной ступени системы обслуживания определяет территориальную доступность объектов: для библиотек и учреждений культурно-досугового типа она составляет 30-минутную пешеходно-транспортную доступность, для архива и музеев - 60-минутную транспортную доступность.

Согласно СП 42.13330.2011, рекомендуется формировать единые комплексы для культурного и физкультурно-оздоровительного обслуживания для использования учащимися и населением с соответствующим суммированием нормативов. Вместимость музеев и архивов определяются заданием на проектирование.

Раздел V. Объекты образования

Глава 8. Расчетные показатели минимально допустимого уровня обеспеченности и максимально допустимого уровня территориальной доступности объектов образования для населения Коммунарковского сельсовета

Таблица 12 Расчет показателя минимально допустимого уровня обеспеченности детскими дошкольными организациями

Объекты дошкольного образования	Число мест в расчете на 100 детей в возрасте от 0 до 7 лет	Значение	Обоснование
			Письмо Министерства образования и науки РФ от 4 мая 2016 г. N АК-950/02 о методических рекомендациях
Городские	шт	65	по развитию сети образовательных

поселения			<p>организаций и обеспеченности населения услугами таких организаций, включающие требования по размещению организаций сферы образования, в том числе в сельской местности, исходя из норм действующего законодательства российской федерации,</p> <p>с учетом возрастного состава и плотности населения, транспортной инфраструктуры и других факторов, влияющих на доступность и обеспеченность населения услугами сферы образования</p>
Сельские поселения	шт	45	

Таблица 13 Расчет показателя минимально допустимого уровня обеспеченности общеобразовательными организациями

Объекты общего образования	Число мест в образовательных организациях в расчете на 100 детей в возрасте от 7 до 18 лет	Значение	Обоснование
Городское поселение	шт	95	<p>Письмо Министерства образования и науки РФ от 4 мая 2016 г. N АК-950/02 о методических рекомендациях по развитию сети образовательных организаций и обеспеченности населения услугами таких организаций, включающие требования по размещению организаций сферы образования, в том числе в сельской местности, исходя из норм действующего законодательства российской федерации,</p> <p>с учетом возрастного состава и плотности населения, транспортной инфраструктуры и других факторов, влияющих на доступность и обеспеченность населения услугами сферы образования</p>
Сельское поселение	шт	45	

Таблица 14 Расчет показателя минимально допустимого уровня обеспеченности дополнительного образования

Дополнительное образование детей	Число мест на программах дополнительного образования в расчете на 100 детей в возрасте от 5 до 18 лет	Значение	Обоснование
	Число мест на программах дополнительного образования, реализуемых на базе общеобразовательных организаций, в расчете на 100 обучающихся в общеобразовательных организациях		<p>Письмо Министерства образования и науки РФ от 4 мая 2016 г. № АК-950/02</p> <p>о методических рекомендациях по развитию сети образовательных организаций и обеспеченности населения услугами таких организаций, включающие требования по размещению организаций сферы образования, в том числе в сельской местности, исходя из норм действующего законодательства российской федерации, с учетом возрастного состава и плотности населения, транспортной инфраструктуры и других факторов, влияющих на доступность и обеспеченность населения услугами сферы образования.</p>
В городском поселении		45	
В сельском поселении		65	
	Число мест на программах дополнительного образования, реализуемых на базе образовательных организаций (за исключением общеобразовательных организаций) реализующих программы дополнительного образования		
В городском		30	

поселении			
В сельском поселении		10	

Таблица 15 Обоснование максимально допустимого уровня пешеходной доступности объектов образования

№ п/п	Наименование объектов	Единица измерения	Величина	Обоснование
1.	Дошкольные образовательные организации	м	500	СП 42.13330.2011 Градостроительство. Планировка и застройка городских и сельских населенных пунктов
2.	Общеобразовательные организации	м		
	I- II ступень обучения*	м	500** в городском поселении 2000** в сельском поселении	
	III ступень обучения*	м	500** в городском поселении 4000** в сельском поселении	
3.	Организации дополнительного образования для детей	Не нормируется		

*I ступень (начальное общее образование) — 4 года;

II ступень (основное общее образование) — 5 лет;

III ступень (среднее (полное) общее образование) — 2 года.

** - размещение общеобразовательных организаций допускается на расстоянии транспортной доступности: для учащихся I ступени обучения - 15 мин (в одну сторону), для учащихся II-III ступеней - не более 50 мин (в одну сторону).

Учащиеся сельских общеобразовательных организаций, проживающие на расстоянии свыше 1км от организации, подлежат транспортному обслуживанию. Подвоз учащихся осуществляется на транспорте, предназначенном для перевозки детей. Предельный пешеходный подход учащихся к месту сбора на остановке должен быть не более 500м.

Раздел VI. Объекты услуг общественного питания, торговли, бытового обслуживания и иных услуг для населения

Глава 9. Расчетные показатели минимально допустимого уровня обеспеченности и максимально допустимого уровня территориальной доступности объектов общественного питания, торговли, бытового обслуживания населения Коммунарковского сельсовета

Таблица 16 – Обоснование расчетных показателей минимально допустимого уровня обеспеченности объектами общественного питания, торговли, бытового обслуживания

п/п	Наименование объектов	Единица измерения	Величина	Обоснование
.	Магазин	м ² торговой площади на 1 тыс. чел.	28	СП 42.13330.2011 Градостроительство. Планировка и застройка городских и сельских поселений (Приложение Ж)
			0 городские поселения	
30				
0 сельские поселения				
40				
40				
.	Предпр иятия общественного питания	мест на 1 тыс. чел.	40	
.	Предпр иятия бытового обслуживания	рабоч их мест на 1 тыс. чел.	9	
.	Отделен ие связи	объект	1	
.	Отделен ия банков, операционная касса	операц ионная касса	1 на 10 тысяч человек	

Таблица 17 – Обоснование расчетных показателей максимально допустимого уровня территориальной доступности объектов общественного питания, торговли, бытового обслуживания

№ п/п	Наименование объектов	Единица измерения	Величина	Обоснование
1.	Магазины	м	в городских населенных пунктах –500 – 800, в сельских населенных пунктах –2000	СП 42.13330.2011 Градостроительство. Планировка и застройка городских и сельских поселений (пункт 10.4, таблица 5)
2.	Предприятия общественного питания	м		
3.	Предприятия бытового обслуживания	м		

4.	Отделение связи	м	в городских населенных пунктах –500м (15 мин – транспортная доступность в сельских населенных пунктах)	
----	-----------------	---	--	--

Раздел VII. Объекты автомобильного транспорта

Глава 10. Расчетные показатели минимально допустимого уровня обеспеченности и максимально допустимого уровня территориальной доступности автомобильных дорог местного значения для населения Коммунарковского сельсовета

Расчетные показатели плотности автомобильных дорог общего пользования определяют минимально допустимый уровень обеспеченности автомобильными дорогами общего пользования местного значения.

Протяженность сети автомобильных дорог общего пользования – суммарная протяженность участков автомобильных дорог, образующих сеть автомобильных дорог общего пользования.

Плотность сети автомобильных дорог – это отношение протяженности сети автомобильных дорог общего пользования, проходящих по территории, к площади территории.

Улично-дорожная сеть – объект транспортной инфраструктуры, являющийся частью территории поселений, ограниченной красными линиями и предназначенной для движения транспортных средств и пешеходов, упорядочения застройки и прокладки инженерных коммуникаций (при соответствующем технико-экономическом обосновании), а также обеспечения транспортных и пешеходных связей территорий поселений как составной части их путей сообщения. Основными элементами улично-дорожной сети являются улицы, проспекты, переулки, проезды, набережные, площади, тротуары, пешеходные и велосипедные дорожки, а также искусственные и защитные дорожные сооружения, элементы обустройства. По своему функциональному назначению улично-дорожная сеть относится к автомобильным дорогам общего пользования местного значения в границах населенных пунктов.

Общая протяженность транспортной и улично-дорожной сети поселения составляет 16,9 км, включая улично-дорожную сеть и магистральные дороги. Улично-дорожная сеть составляет 16,9 км.

Общая площадь территории поселения – _____ кв. км. Существующая площадь населенных пунктов составляет _____ кв. км.

Таким образом, плотность сети автомобильных дорог как отношение существующей протяженности улично-дорожной сети к общей площади населенных пунктов составляет: _____ км/км².

При подготовке проекта генерального плана, или проекта внесения изменений в генеральный план учитывается существующая плотность автомобильных дорог.

При подготовке проекта генерального плана следует предусматривать единую систему транспорта и улично-дорожной сети в увязке с планировочной структурой поселения и прилегающей к нему территории, обеспечивающую удобные, быстрые и безопасные транспортные связи со всеми функциональными зонами, с другими

поселениями системы расселения, объектами, расположенными вне границ населенных пунктов, объектами внешнего транспорта и автомобильными дорогами общей сети.

Затраты времени на передвижение от мест проживания до мест работы для 90% трудящихся (в один конец) не должны превышать 30 мин.

Пропускную способность сети улиц, дорог и транспортных пересечений, число мест хранения автомобилей следует определять исходя из уровня автомобилизации на расчетный срок, автомобилей на 1000 чел.: 350 легковых автомобилей, включая 3-4 такси и 2-3 ведомственных автомобиля, 25-40 грузовых автомобилей в зависимости от состава парка. Число мотоциклов и мопедов на 1000 чел. следует принимать 100-150 единиц.

Число автомобилей, прибывающих в город-центр (районный центр) из других населенных пунктов системы расселения, и транзитных определяется специальным расчетом.

Сеть улиц и дорог

Улично-дорожную сеть населенных пунктов следует проектировать в виде непрерывной системы с учетом функционального назначения улиц и дорог, интенсивности транспортного, велосипедного и пешеходного движения, архитектурно-планировочной организации территории и характера застройки. В составе улично-дорожной сети следует выделять улицы и дороги магистрального и местного значения, а также главные улицы. Категории улиц и дорог городов следует назначать в соответствии с классификацией, приведенной в таблице 7 СП 42.13330.2011 Градостроительство. Планировка и застройка городских и сельских населенных пунктов.

Глава 11. Расчетные показатели минимально допустимого уровня обеспеченности и максимально допустимого уровня территориальной доступности парковками (парковочными местами) для населения Коммунарковского сельсовета

Согласно СП 42.13330.2011 Градостроительство. Планировка и застройка городских и сельских населенных пунктов, число мест хранения автомобилей следует определять исходя из уровня автомобилизации на расчетный срок: 350 легковых автомобилей на 1000 чел.

Открытые стоянки для временного хранения легковых автомобилей следует предусматривать из расчета не менее чем для 70% расчетного парка индивидуальных легковых автомобилей.

На селитебных территориях и на прилегающих к ним производственных территориях следует предусматривать гаражи и открытые стоянки для постоянного хранения не менее 90% расчетного числа индивидуальных легковых автомобилей при пешеходной доступности не более 800 м.

Таким образом, минимально допустимый уровень обеспеченности парковочными местами составит 245 мест на 1 тыс.чел. Данный норматив не распространяется на кварталы индивидуальной жилой застройки с приусадебными участками, так как на них размещаются индивидуальные гаражи и места постоянного хранения личного автотранспорта.

Раздел VIII. Объекты электроснабжения

Глава 12. Расчетные показатели минимально допустимого уровня территориальной обеспеченности и максимально допустимого уровня территориальной доступности объектов электроснабжения для населения Коммунарковского сельсовета

Определение электрической нагрузки на электроисточники следует производить с учетом использования энергосберегающих технологий и экономных бытовых электроприемников:

- для промышленных предприятий - по опросным листам действующих предприятий, проектам новых, реконструируемых или аналогичных предприятий, а также по укрупненным показателям;

- для жилищно-коммунального сектора - в соответствии с РД 34.20.185-94 "Инструкция по проектированию городских электрических сетей" и СП 31-110-2003 г.

Таблица 18 - Обоснование укрупненных показателей электропотребления

Категория населенного пункта			Обоснование
	Электропотребление, кв-ч/год на 1 чел	Использование максимума электрической нагрузки, ч/год	
Поселки и сельские поселения (без кондиционеров)			СП 42.13330.2011 Градостроительство. Планировка и застройка городских и сельских поселений (приложение Н) Региональные нормативы градостроительного проектирования, утвержденными постановлением Администрации Курской области от 15.11.2011 года №577-па, таблица 43.
Не оборудованные стационарными электроплитами	950	4100	
Оборудованные электроплитами (100%)	1350	4400	

Для определения в целях градостроительного проектирования минимально допустимого уровня обеспеченности объектами, следует использовать норму минимальной обеспеченности населения (территории) соответствующим ресурсом и характеристики планируемых к размещению объектов.

Нормы электропотребления и использования максимума электрической нагрузки следует использовать в целях градостроительного проектирования в качестве укрупнённых показателей электропотребления.

Максимально допустимый уровень территориальной доступности объектов электроснабжения не нормируется.

Раздел IX. Объекты теплоснабжения

Глава 13. Расчетные показатели минимально допустимого уровня территориальной обеспеченности и максимально допустимого уровня территориальной доступности объектов теплоснабжения для населения Коммунарковского сельсовета

Решения по проектированию и перспективному развитию сетей теплоснабжения следует осуществлять на основании следующих документов:

- СП 42.13330.2011 "Градостроительство. Планировка и застройка городских и сельских поселений. Актуализированная редакция СНиП 2.07.01-89*";
- СНиП 11-04-2003 "Инструкция о порядке разработки, согласования, экспертизы и утверждения градостроительной документации";
- СП 131.13330.2012 «Строительная климатология» (актуализированная версия) ;
- СанПиН 2.2.1/2.1.1.1200-03 "Санитарно-защитные зоны и санитарная классификация предприятий, сооружений и иных объектов" (новая редакция);
- СП 36.13330.2012 "Магистральные трубопроводы";
- СН 452-73 "Нормы отвода земель для магистральных трубопроводов";
- СП 60.13330.2012 "Отопление, вентиляция и кондиционирование";
- СП 124.13330.2012 "Тепловые сети";
- СП 89.13330.2012 "Котельные установки";
- СП 41-101-95 "Проектирование тепловых пунктов";
- МДК 4-05.2004 "Методика определения потребности в топливе, электроэнергии и воде при производстве и передаче тепловой энергии и теплоносителей в системе коммунального теплоснабжения".

Удельные показатели максимальной тепловой нагрузки на отопление и вентиляцию жилых домов, Вт/м²(Для зданий строительства после 2015 г.) - СП 124.13330.2012.

Удельные показатели максимальной тепловой нагрузки на отопление и вентиляцию жилых домов, Вт/м ² (Для зданий строительства после 2015 г.)*					
Этажность жилых зданий	Расчетная температура наружного воздуха для проектирования отопления, °С				
	20	25	30	35	40
1-3-этажные многоквартирные отдельно стоящие	6 4	6 7	2	7	8 1
2-3-этажные многоквартирные блокированные	5 1	5 5	9	4	6 7
4-6-этажные	4 2	4 5	9	5	5 9

Расчетные тепловые нагрузки определяются:

- для существующей застройки населенных пунктов и действующих промышленных предприятий – по проектам с уточнением по фактическим тепловым нагрузкам;
- для намечаемых к строительству промышленных предприятий – по укрупненным нормам развития основного (профильного) производства или проектам аналогичных производств;
- для намечаемых к застройке жилых районов – по укрупненным показателям в соответствии с СП 124.13330.2012, для зданий общественно-бытового и социального назначения в соответствии с МДК 4-05-2004 либо по проектам-аналогам.

Проектируемые отдельно стоящие котельные, в том числе с установками комбинированной выработки тепла и электроэнергии, следует размещать преимущественно в промышленных и коммунально-складских зонах в центре тепловых нагрузок.

Размеры земельных участков для отдельно стоящих котельных, размещаемых в районах жилой застройки, следует принимать по [таблице 40](#) Региональных нормативов градостроительного проектирования Курской области, утвержденных постановлением Администрации Курской области от 15.11.2011 №577-па .

Максимально допустимый уровень территориальной доступности объектов теплоснабжения не нормируется.

Раздел X. Объекты газоснабжения

Глава 14. Расчетные показатели минимально допустимого уровня территориальной обеспеченности и максимально допустимого уровня территориальной доступности объектов газоснабжения для населения Коммунарковского сельсовета

Таблица 19 – Обоснование расчетных показателей минимально допустимого уровня обеспеченности объектами газоснабжения

Наименование норматива, (потребители ресурса)	Единица измерения	Величина	Обоснование
Природный газ, при наличии централизованного горячего водоснабжения	м ³ / год на 1 чел.	120	Согласно СП 124.13330.2012 СП 42-101-2003
Природный газ, при горячем водоснабжении от газовых водонагревателей	м ³ / год на 1 чел.	294	
При отсутствии всяких видов горячего водоснабжения (в сельской местности).	м ³ / год на 1 чел.	176	

Годовые расходы газа на нужды предприятий торговли, бытового обслуживания непромышленного характера и т. п. допускается принимать в размере до 5 % суммарного расхода теплоты на жилые дома.

Годовые расходы газа на нужды промышленных и сельскохозяйственных предприятий следует определять по объектам аналогам или на основе технологических норм расхода топлива (теплоты).

Годовые и расчетные часовые расходы теплоты на нужды отопления, вентиляции и горячего водоснабжения определяют в соответствии с указаниями СП 30.13330.2012, СП 60.13330.2012 и СП 124.13330.2012.

Максимально допустимый уровень территориальной доступности объектов газоснабжения не нормируется.

Раздел XI. Объекты водоснабжения

Глава 15. Расчетные показатели минимально допустимого уровня территориальной обеспеченности и максимально допустимого уровня территориальной доступности объектов водоснабжения для населения Коммунарковского сельсовета

Расчетное среднесуточное водопотребление населенных пунктов определяется как сумма расходов воды на хозяйственно-бытовые и питьевые нужды, нужды промышленных и сельскохозяйственных предприятий с учетом расходов воды на поливку.

Удельное хозяйственно-питьевое водопотребление в населенных пунктах определяется в соответствии с СП 30.13330.2010* "СНиП 2.04.01-85* Внутренний водопровод и канализация зданий", СП 42.13330.2011 Градостроительство. Планировка и застройка городских и сельских поселений.

Степень благоустройства районов жилой застройки	Удельное хозяйственно-питьевое водопотребление в населенных пунктах на одного жителя среднесуточное (за год), л/сут.
Застройка зданиями, оборудованными внутренним водопроводом и канализацией: без ванн	125–160
с ванными и местными водонагревателями	160–230
с централизованным горячим водоснабжением	230–350

Для районов застройки зданиями с водопользованием из водоразборных колонок удельное среднесуточное (за год) водопотребление на одного жителя следует принимать 30—50 л/сут.

Удельное водопотребление включает расходы воды на хозяйственно-питьевые и бытовые нужды в общественных зданиях (по классификации, принятой в СП 44.13330), за исключением расходов воды для домов отдыха, санаторно-туристских комплексов и пионерских лагерей, которые должны приниматься согласно СП 30.13330 и технологическим данным.

Количество воды на нужды промышленности, обеспечивающей население продуктами, и неучтенные расходы при соответствующем обосновании допускается принимать дополнительно в размере 10-20% суммарного расхода на хозяйственно-питьевые нужды населенного пункта.

Для районов (микрорайонов), застроенных зданиями с централизованным горячим водоснабжением, следует принимать непосредственный отбор горячей воды из тепловой сети в среднем за сутки 40% общего расхода воды на хозяйственно-питьевые нужды и в час максимального водозабора - 55% этого расхода. При смешанной застройке следует исходить из численности населения, проживающего в указанных зданиях.

Максимально допустимый уровень территориальной доступности объектов водоснабжения не нормируется.

Раздел XII. Объекты водоотведения

Глава 16. Расчетные показатели минимально допустимого уровня территориальной обеспеченности и максимально допустимого уровня территориальной доступности объектов водоотведения для населения Коммунарковского сельсовета

Проектирование систем канализации населенных пунктов следует производить в

соответствии с требованиями Водного кодекса Российской Федерации, СП 30.13330.2012, СП 32.13330.2012, СП 42.13330.2011, СанПиН 2.1.5.980-00.

СП 30.13330.2010* "СНиП 2.04.01-85* Внутренний водопровод и канализация зданий"

СП 32.13330.2012 Канализация. Наружные сети и сооружения.

СП 42.13330.2011 Градостроительство. Планировка и застройка городских и сельских поселений.

СанПиН 2.1.5.980-00 Гигиенические требования к охране поверхностных вод

СанПиН 2.2.1/2.1.1.1200-03 "Санитарно-защитные зоны и санитарная классификация предприятий, сооружений и иных объектов"

При проектировании стока поверхностных вод следует руководствоваться требованиями СП 32.13330.2012, СП 42.13330.2011, СанПиН 2.1.5.980-00.

Мощность объектов водоотведения определяется расчетным водопотреблением участков застройки с учетом особенностей рельефа.

При наличии канализационных стоков должны быть предусмотрены очистные сооружения.

Проекты канализации объектов разрабатываются одновременно с проектами водоснабжения с обязательным анализом баланса водопотребления и отведения сточных вод. При этом необходимо рассматривать возможность использования очищенных сточных и дождевых вод для производственного водоснабжения и орошения.

Максимально допустимый уровень территориальной доступности объектов водоотведения не нормируется.

Раздел XIII. Объекты, предназначенные для утилизации и переработки бытовых и промышленных отходов

Глава 17. Расчетные показатели минимально допустимого уровня обеспеченности и максимально допустимого уровня территориальной доступности объектов, предназначенных для утилизации и переработки бытовых и промышленных отходов

Нормативные требования к размещению полигонов твердых бытовых отходов (ТБО) установлены в соответствии с требованиями Федерального закона от 24.06.1998 № 89-ФЗ «Об отходах производства и потребления», СанПиН 2.1.7.1322-03 «Почва. Очистка населенных мест, отходы производства и потребления, санитарная охрана почвы. Гигиенические требования к размещению и обезвреживанию отходов производства и потребления», СП 2.1.7.1038-01 «Гигиенические требования к устройству и содержанию полигонов для твердых бытовых отходов», «Инструкции по проектированию, эксплуатации и рекультивации полигонов для твердых бытовых отходов», утвержденной Минстроем России от 02.11.1996.

Нормы накопления твердых бытовых отходов приведены в соответствии с СП 14.13330.2011 Градостроительство. Планировка и застройка городских и сельских населенных пунктов.

Конкретные нормы накопления твердых **БЫТОВЫХ** отходов по жилищному фонду, объектам социальной и производственной деятельности необходимо применять в соответствии с Региональными нормативами градостроительного проектирования, утвержденными Постановлением Администрации Курской области от 15.11.2011 № 577-па.

	Количество бытовых	Обоснование
--	--------------------	-------------

	ОТХОДОВ, чел./год*		
	кг	л	
Твердые:			СП 42.13330.2011 "Градостроительство. Планировка и застройка городских и сельских поселений. Актуализированная редакция СНиП 2.07.01-89*" (приложение М)
от жилых зданий, оборудованных водопроводом, канализацией, центральным отоплением и газом	190-225	900-1000	
от прочих жилых зданий	300-450	1100-1500	
Общее количество по городу с учетом общественных зданий	280-300	1400-1500	
Жидкие из выгребов (при отсутствии канализации)	-	2000-3500	
Смет с 1 м ² твердых покрытий улиц, площадей и парков	5-15	8-20	

Таблица 21. - Размеры земельных участков предприятий и сооружений по обезвреживанию, транспортировке и переработке бытовых отходов

Предприятия и сооружения	Площади земельных участков на 1000 т бытовых отходов, га
Мусороперерабатывающие и мусоросжигательные предприятия мощностью, тыс. т в год:	
до 100	0,05
св. 100	0,05
Склады компоста	0,04
Полигоны*	0,02-0,05
Поля компостирования	0,5-1
Мусороперегрузочные станции	0,04
Сливные станции	0,02
Поля складирования и захоронения обезвреженных осадков (по сухому веществу)	0,3

* - наименьшие размеры площадей полигонов относятся к сооружениям, размещаемым на песчаных грунтах.

Услуги по вывозу твердых и жидких бытовых отходов должны оказываться в следующие сроки:

- не реже одного раза в три дня - при температуре воздуха до 14 °С;
- ежедневно - при температуре воздуха выше 14 °С;
- по мере накопления - нечистоты и помой неканализованных домовладений, крупногабаритные бытовые отходы.

Максимально допустимый уровень территориальной доступности объектов, предназначенных для утилизации и переработки бытовых и промышленных отходов, не нормируется.

Раздел XIV. Объекты, включая земельные участки, предназначенные для организации ритуальных услуг и содержания мест захоронения

Глава 18. Расчетные показатели минимально допустимого уровня обеспеченности и максимально допустимого уровня территориальной доступности объектов, предназначенных для организации ритуальных услуг и мест захоронения

Нормативные требования к размещению кладбищ и показатели минимально допустимого уровня обеспеченности земельными участками, предназначенными для организации ритуальных услуг и содержания мест захоронения, устанавливаются в соответствии с СанПиН 2.1.2882-11 «Гигиенические требования к размещению, устройству и содержанию кладбищ, зданий и сооружений похоронного назначения», СП 42.13330.2011 "Градостроительство. Планировка и застройка городских и сельских поселений. Актуализированная редакция СНиП 2.07.01-89*".

Таблица 22. - Обоснование обеспеченности объектами, включая земельные участки, предназначенными для организации ритуальных услуг и содержания мест захоронения

Наименование объекта	Минимально допустимый уровень обеспеченности		Обоснование
	Единица измерения	Величина	
Кладбища традиционного захоронения	га на 1 тыс. чел.	0,24*	СП 42.13330.2011 "Градостроительство. Планировка и застройка городских и сельских поселений. Актуализированная редакция СНиП 2.07.01-89*" (приложение Ж)
Кладбища урновых захоронений после кремации	га на 1 тыс. чел.	0,02	
Бюро похоронного обслуживания	объект на поселение	1	

*- также учитывается перспективный рост численности населения, коэффициент смертности, наличие действующих объектов похоронного обслуживания, норма земельного участка на одно захоронение.

Места захоронения эпизодически посещаются населением в целях почтения памяти, благоустройства участков и т.д., таким образом, их территориальная доступность не должна превышать 2 часа с использованием транспорта.

Раздел XV. Зоны рекреационного назначения

В состав зон рекреационного назначения могут включаться зоны в границах территорий, занятых городскими лесами, скверами, парками, садами, прудами, озерами, водохранилищами, пляжами, а также в границах иных территорий, используемых и предназначенных для отдыха, туризма, занятий физической культурой и спортом.

Глава 19. Расчетные показатели минимально допустимого уровня обеспеченности и максимально допустимый уровень территориальной доступности мест массового отдыха населения

Нормативные требования к размещению и параметрам зонам размещения мест массового отдыха населения приведены в соответствии с СП 42.13330.2011 (Актуализированная редакция СНиП 2.07.01-89* «Градостроительство. Планировка и застройка городских и сельских поселений», пп. 9.6, 9.25).

Таблица 23. - Обоснование обеспеченности и территориальной доступности мест массового отдыха населения

№ п/п	Наименование объекта	Минимально допустимый уровень обеспеченности	Максимально допустимый уровень территориальной доступности
-------	----------------------	--	--

		Единица измерения	Величина	Единица измерения	Величина
1.	Объекты массового кратковременного отдыха	м ² на 1 посетителя	500 - 1000	мин	60
2.	Речные и озерные пляжи	м ² на 1 посетителя	8 (в зонах отдыха)	мин	60

Глава 20. Расчетные показатели минимально допустимого уровня обеспеченности и максимально допустимый уровень территориальной доступности озелененными территориями общего пользования

Нормативные требования к размещению и параметрам озелененных территорий общего пользования приведены в соответствии с СП 42.13330.2011 (Актуализированная редакция СНиП 2.07.01-89* «Градостроительство. Планировка и застройка городских и сельских поселений», пп. 9.13 – 9.15, 9.19), Правилами содержания и благоустройства территории _____ муниципального образования, утвержденными решением _____ муниципального образования от _____.

Таблица 24. - Обоснование расчетных показателей обеспеченности и территориальной доступности озелененных территорий общего пользования

№ п/п	Наименование объекта	Минимально допустимый уровень обеспеченности		Максимально допустимый уровень территориальной доступности	
		Единица измерения	Величина	Единица измерения	Величина
1.	Озелененные территории общего пользования (парки, скверы, бульвары)	м ² /чел.	8-10 (для малых городов), 12 (для сельских поселений)	мин	15 (для парков районного значения)

Глава 21. Расчетные показатели минимально допустимого уровня обеспеченности и максимально допустимого уровня территориальной доступности городских лесов

Режим использования городских лесов, лесопарков и зеленых зон установлен в соответствии с требованиями Лесного Кодекса РФ.

Нормативные требования к размещению и площади городских лесов, лесопарков и зеленых зон установлены в соответствии с СП 42.13330.2011 (Актуализированная редакция СНиП 2.07.01-89* «Градостроительство. Планировка и застройка городских и сельских поселений»), Постановления Правительства РФ от 14 декабря 2009 года №1007 «Об утверждении Положения об определении функциональных зон в лесопарковых зонах, площади и границ лесопарковых зон, зеленых зон».

Городские леса, зеленые зоны (включая лесопарковые зоны) относятся к защитным лесам. В защитных лесах запрещается осуществление деятельности, несовместимой с их целевым назначением и полезными функциями.

Изменение границ лесопарковых зон, зеленых зон и городских лесов, которое может привести к уменьшению их площади, не допускается.

Минимально допустимый уровень обеспеченности городскими лесами и максимально допустимый уровень их территориальной доступности не нормируется.

Приложение №17
Утверждены решением
Представительного Собрания
Беловского района Курской области
от 17 ноября 2017 г. № III-31/5

**МЕСТНЫЕ НОРМАТИВЫ ГРАДОСТРОИТЕЛЬНОГО
ПРОЕКТИРОВАНИЯ МО «КОНДРАТОВСКИЙ СЕЛЬСОВЕТ»
БЕЛОВСКОГО РАЙОНА КУРСКОЙ ОБЛАСТИ**

НОРМАТИВЫ ГРАДОСТРОИТЕЛЬНОГО ПРОЕКТИРОВАНИЯ

**Основная часть.
Правила и область применения.**

2017
Содержание

Обозначение	Наименование	Примечание
17-15-МНГП-ОЧ.С	Содержание	2
17-15-МНГП-ОЧ.СП	Состав документации	3
17-15-МНГП-ОЧ.ТМ	Нормативно-правовая база	5
	Цели и задачи	8
	Расположение и природно-климатические условия	10
	Раздел I. Объекты муниципального жилищного фонда поселения муниципального района	13
	Раздел II. Объекты здравоохранения	14
	Раздел III. Объекты физической культуры и спорта	15
	Раздел IV. Объекты культуры и искусства	16
	Раздел V. Объекты образования	17
	Раздел VI. Объекты услуг общественного питания, торговли, бытового обслуживания и иных услуг для населения	19
	Раздел VII. Объекты автомобильного транспорта	20
	Раздел VIII. Объекты электроснабжения	22
	Раздел IX. Объекты теплоснабжения	23
	Раздел X. Объекты газоснабжения	24
	Раздел XI. Объекты водоснабжения	25
	Раздел XII. Объекты водоотведения	26
Раздел XIII. Объекты, предназначенные для утилизации и переработки бытовых и промышленных отходов	26	
Раздел XIV. Объекты, включая земельные участки, предназначенные для организации ритуальных услуг и содержания мест захоронения	28	
Раздел XV. Объекты рекреационного назначения	28	

Состав документации

Номер тома	Обозначение	Наименование	Примечание
1	17-15-МНГП-ОЧ	Основная часть проекта. Правила и область применения	книга, 2 экз.
2	17-15-МНГП-ОМ	Материалы по обоснованию расчетных показателей, содержащихся в основной части нормативов градостроительного проектирования	книга, 2 экз.
		Материалы проекта, передаваемые заказчику на электронных носителях	
	17-15-МНГП	CD – диск - в виде файлов в формате Acrobat Reader; - текстовые и табличные материалы в виде файлов в соответствующих форматах MS Office	2 диска

Проект выполнен в соответствии с действующими нормами, правилами и стандартами

Нормативно-правовая база

Федеральные законы

- ✓ Градостроительный кодекс Российской Федерации от 29 декабря 2004 года № 190-ФЗ;
- ✓ Земельный кодекс Российской Федерации от 25 октября 2001 года № 136-ФЗ;
- ✓ Жилищный кодекс Российской Федерации от 29 декабря 2004 года № 188-ФЗ;
- ✓ Водный кодекс Российской Федерации от 3 июня 2006 года № 74-ФЗ;
- ✓ Лесной кодекс Российской Федерации от 4 декабря 2006 года № 200-ФЗ;
- ✓ Федеральный закон от 14 марта 1995 года № 33-ФЗ «Об особо охраняемых природных территориях»;
- ✓ Федеральный закон от 12 января 1996 года № 8-ФЗ «О погребении и похоронном деле»;
- ✓ Федеральный закон от 24 июня 1998 года № 89-ФЗ «Об отходах производства и потребления»;
- ✓ Федеральный закон от 30 марта 1999 года № 52-ФЗ «О санитарно-эпидемиологическом благополучии населения»;
- ✓ Федеральный закон от 4 мая 1999 года № 96-ФЗ «Об охране атмосферного воздуха»;
- ✓ Федеральный закон от 10 января 2002 года № 7-ФЗ «Об охране окружающей среды»;
- ✓ Федеральный закон от 25 июня 2002 года № 73-ФЗ «Об объектах культурного наследия (памятниках истории и культуры) народов Российской Федерации»;
- ✓ Федеральный закон от 27 декабря 2002 года № 184-ФЗ «О техническом регулировании»;
- ✓ Федеральный закон от 6 октября 2003 года № 131-ФЗ «Об общих принципах организации местного самоуправления в Российской Федерации»;

- ✓ Федеральный закон от 8 ноября 2007 года № 257-ФЗ «Об автомобильных дорогах и о дорожной деятельности в Российской Федерации и о внесении изменений в отдельные законодательные акты Российской Федерации»;
- ✓ Федеральный закон от 4 декабря 2007 № 329 «О физической культуре и спорте»;
- ✓ Федеральный закон от 27 июля 2010 года № 190-ФЗ «О теплоснабжении»;
- ✓ Федеральный закон от 7 декабря 2011 года № 416-ФЗ «О водоснабжении и водоотведении».

Иные нормативные акты Российской Федерации

- ✓ Постановление Правительства Российской Федерации от 20 июня 2006 года № 384 «Об утверждении Правил определения границ зон охраняемых объектов и согласования градостроительных регламентов для таких зон»;
- ✓ Постановление Правительства Российской Федерации от 26 апреля 2008 года № 315 «Об утверждении Положения о зонах охраны объектов культурного наследия (памятников истории и культуры) народов Российской Федерации»;
- ✓ Постановление Правительства Российской Федерации от 14 декабря 2009 года № 1007 (ред. от 01.11.2012) «Об утверждении Положения об определении функциональных зон в лесопарковых зонах, площади и границ лесопарковых зон, зеленых зон»;
- ✓ Распоряжение Правительства Российской Федерации от 3 июля 1996 года № 1063-р «О социальных нормативах и нормах»;
- ✓ Распоряжение Правительства Российской Федерации от 19 октября 1999 года №1683-р «О методике определения нормативной потребности субъектов Российской Федерации в объектах социальной инфраструктуры»;
- ✓ Распоряжение Правительства Российской Федерации от 21 июня 2010 года № 1047-р «О перечне национальных стандартов и сводов правил (частей таких стандартов и сводов правил), в результате применения которых на обязательной основе обеспечивается соблюдение требований Федерального закона «Технический регламент о безопасности зданий и сооружений»»;
- ✓ Приказ Федерального агентства по техническому регулированию и метрологии от 1 июня 2010 года № 2079 «Об утверждении Перечня документов в области стандартизации, в результате применения которых на добровольной основе обеспечивается соблюдение требований Федерального закона от 30 декабря 2009 года № 384-ФЗ «Технический регламент о безопасности зданий и сооружений»».

Законодательные и нормативные акты Курской области

- ✓ Закон Курской области от 01.12.2004 №60-ЗКО «О границах муниципальных образований Курской области»
- ✓ Закон Курской области от 31.10.2006 № 76-ЗКО «О градостроительной деятельности в Курской области»;
- ✓ Закон Курской области от 22 ноября 2007 года № 118-ЗКО «Об особо охраняемых природных территориях Курской области».

Строительные нормы и правила (СНиП). Свод правил по проектированию и строительству (СП)

Свод правил СП 42.13330.2011 «СНиП 2.07.01-89*. Градостроительство. Планировка и застройка городских и сельских поселений». Актуализированная редакция СНиП 2.07.01-89*», утвержденный приказом Министерства регионального развития Российской Федерации от 28 декабря 2010 г. №820;

Методические рекомендации по развитию сети образовательных организаций и обеспеченности населения услугами таких организаций, включающие требования по размещению организаций сферы образования, в том числе в сельской местности, исходя из норм действующего законодательства Российской Федерации, с учетом возрастного состава и плотности населения, транспортной инфраструктуры и других факторов, влияющих на доступность и обеспеченность населения услугами сферы образования, утвержденными заместителем Министра образования и науки Российской Федерации А.А. Климовым 4 мая 2016 г. №АК-15/02вн;

Методические рекомендации по развитию сети медицинских организаций государственной системы здравоохранения и муниципальной системы здравоохранения, утвержденные приказом Министерства здравоохранения Российской Федерации от 8 июня 2016 года № 358;

Методические рекомендации по развитию сети организаций сферы физической культуры и спорта и обеспеченности населения услугами таких организаций, утвержденные Приказом Министерства спорта Российской Федерации от 25 мая 2016 г. №586.

Правила создания, охраны и содержания зеленых насаждений в городах Российской Федерации, утвержденные Приказом Госстроя России от 15.12.1999 N 153. МДС 13-5.2000.

СанПиН 42-128-4690-88. Санитарные правила содержания территорий населенных мест.

СанПиН 2.1.2882-11. Гигиенические требования к размещению, устройству и содержанию кладбищ, зданий и сооружений похоронного назначения.

СП 2.1.7.1038-01. Гигиенические требования к устройству и содержанию полигонов для твердых бытовых отходов.

СП 131.13330.2012 Строительная климатология. Актуализированная редакция СНиП 23-01-99*.

Цели и задачи Местных нормативов градостроительного проектирования (МНГП)

Местные нормативы градостроительного проектирования Кондратовского сельсовета Беловского района Курской области разрабатываются в целях обеспечения благоприятных условий жизнедеятельности человека, путем установления совокупности расчетных показателей минимально допустимого уровня обеспеченности объектами местного значения, относящимися к областям, предусмотренным частью 4 статьи 29.2. Градостроительного кодекса Российской Федерации №190-ФЗ от 29.12.2014г. и статьей 16 Закона Курской области от 31.10.2006 № 76-ЗКО «О градостроительной деятельности в Курской области», населения Кондратовского сельсовета и расчетные показатели максимально допустимого уровня территориальной доступности таких объектов для населения _Кондратовского сельсовета.

Согласно части 4 статьи 29 Градостроительного Кодекса РФ, нормативы градостроительного проектирования поселения, городского округа устанавливаются совокупность расчетных показателей минимально допустимого уровня обеспеченности объектами местного значения поселения, городского округа, относящимися к областям, указанным в пункте 1 части 5 статьи 23 Градостроительного Кодекса РФ, объектами благоустройства территории, иными объектами местного значения поселения, городского округа и расчетных показателей максимально допустимого уровня территориальной доступности таких объектов для населения поселения, городского округа.

Нормируемыми объектами местного значения являются объекты местного значения поселения, городского округа, относящиеся к следующим областям:

- а) электро-, тепло-, газо- и водоснабжение населения, водоотведение;
- б) автомобильные дороги местного значения;
- в) физическая культура и массовый спорт, образование, здравоохранение, утилизация и переработка бытовых и промышленных отходов (с 01.01.2016 – обработка, утилизация, обезвреживание, размещение твердых коммунальных отходов) в случае подготовки генерального плана городского округа;
- г) иные области в связи с решением вопросов местного значения поселения, городского округа.

Законом Курской области от 31.10.2006 №76-ЗКО «О градостроительной деятельности в Курской области» статья 16 установлены объекты местного значения для поселения.

К объектам местного значения, подлежащим отображению на схеме территориального планирования муниципального района, генеральном плане поселения, генеральном плане городского округа, относятся:

- 1) объекты, находящиеся в собственности муниципального образования;
- 2) объекты водоотведения, электро-, тепло-, газо-, водоснабжения населения муниципального образования;
- 3) автомобильные дороги и сооружения на них в границах муниципального образования;
- 4) объекты капитального строительства, реконструкция, капитальный ремонт которых будет предусмотрен за счет или с участием средств местного бюджета или

строительство которых необходимо для осуществления полномочий по вопросам местного значения, определенных федеральным законодательством.

Федеральным законом "Об общих принципах организации местного самоуправления в Российской Федерации" от 06.10.2003г. №131-ФЗ установлены вопросы местного значения городского, сельского поселения.

В данном проекте Местных нормативов градостроительного проектирования Кондратовского сельсовета определены расчетные показатели минимально допустимого уровня обеспеченности и максимально допустимого уровня территориальной доступности объектов местного значения, соответствующих законодательству и требованиям технических регламентов.

Основными задачами проекта МНГП являются:

- 1) проведение комплексного анализа территории муниципального образования;
- 2) расчет с учетом проведенного анализа:
 - показателей минимально допустимого уровня обеспеченности населения муниципального образования объектами местного значения,
 - показателей территориальной доступности таких объектов для населения муниципального образования;
- 3) установление правил и области применения расчетных показателей, содержащихся в основной части местных нормативов градостроительного проектирования, в целях создания нормативных показателей градостроительного проектирования для подготовки документов территориального планирования, градостроительного зонирования и документации по планировке территорий.

Расположение и природно-климатические условия Кондратовского сельсовета Беловского района Курской области

Природно-климатические условия

Климат сельсовета так же как Беловского района и всей Курской области, умеренно-континентальный с четко выраженными сезонами года. Характеризуется теплым летом, умеренно холодной с устойчивым снежным покровом зимой и хорошо выраженными, но менее длительными переходными периодами – весной и осенью.

Основные климатические характеристики и их изменение определяются влиянием общих и местных факторов: солнечной радиации, циркуляции атмосферы и подстилающей поверхности. Рассматриваемая территория находится под воздействием воздушных масс Атлантики, Арктического бассейна, а также масс, сформировавшихся над территорией Европы. В конце лета – начале осени, нередко во второй половине зимы и весной, преобладает западный тип атмосферной циркуляции, сопровождающийся активной циклонической деятельностью, значительными осадками, положительными аномалиями температуры воздуха зимой и отрицательными летом.

Зима (декабрь - февраль) умеренно-холодная, с преобладанием облачной погоды. Характерны устойчивые морозы в пределах от -5 до -12°C. В январе и феврале морозы в отдельные периоды достигают -25, -30°C. Ежемесячно от 3 до 6 раз бывают кратковременные оттепели, нередко сопровождаемые гололедом. Осадки выпадают в виде снега (от 12 до 16 снегопадов ежемесячно). Устойчивый снежный покров образуется в конце ноября, мощность его к концу зимы достигает 0,2 - 0,6 м. Метели бывают от 2 до 7 раз в месяц. Дней с туманом 6 - 10 в месяц. Грунты к концу зимы промерзают на глубину 0,6 - 0,8 м.

Весна (март - май) прохладная, с неустойчивой погодой. Характерны периодические похолодания, во время которых температура воздуха ночью, даже в мае, иногда опускается до 0°C и ниже. Осадки выпадают преимущественно в виде дождей. В первой половине апреля еще возможны снегопады. Снежный покров обычно сходит к середине апреля.

Лето (май - август) умеренно-теплое около половины дней за сезон - ясные и малооблачные. Температура воздуха днем 16 - 20°C (в июле иногда повышается до 28 – 30°), ночью 10 - 15°C. Летом выпадает наибольшее в году количество осадков (дней с

дождем 13 - 15 ежемесячно). Характерны кратковременные ливни, иногда с грозами, но бывают также и затяжные морозящие дожди, особенно во второй половине лета.

Осень (сентябрь-ноябрь) до конца сентября сравнительно теплая, с преобладанием малооблачной погоды. В октябре погода становится прохладной, пасмурной; по ночам в это время бывают регулярные заморозки. В ноябре наступает резкое похолодание. Осадки в сентябре и октябре выпадают главным образом в виде затяжных морозящих дождей; в ноябре - дожди чередуются со снегопадами. Дней с туманом 4 - 8 ежемесячно.

В таблице ниже представлены климатические характеристики температурного режима.

Таблица. Климатические характеристики.

Параметры	Показатели
Абсолютная минимальная температура, °С	- 26
Абсолютная максимальная температура, °С	+ 32
Средняя температура отопительного периода, °С	- 1,9
Продолжительность отопительного периода, суток	198
Средняя температура воздуха наиболее теплого периода, °С	+ 18
Средняя температура воздуха наиболее холодного периода, °С	- 8,2

Осадки. По количеству выпадающих осадков территория относится к зоне достаточного увлажнения. За год в среднем за многолетний период выпадает 584 мм осадков.

Большая часть осадков - 370 мм приходится на теплый период года и 185 мм – на холодный. В годовом ходе месячных сумм осадков максимум наблюдается в июле (в среднем 76 мм осадков), минимум - в марте (45 мм осадков). Обычно две трети осадков выпадает в теплый период года (апрель - октябрь) в виде дождя, одна треть - зимой в виде снега.

Среднегодовая температура воздуха +4,9°С. Продолжительность безморозного периода 151 день, общий вегетационный период - 182 дня.

Осадки, выпадающие в твердом виде с ноября по март, образуют снежный покров. Образование устойчивого снежного покрова обычно начинается на севере района 28 ноября и заканчивается на юге 7 декабря. Максимальная высота снежного покрова отмечается в конце февраля и изменяется по территории от 19 до 33 см, в отдельные многоснежные годы она может достигать 50 см на юге и 70 см на севере парка, а в малоснежные зимы - не превышать 5 см. Число дней со снежным покровом - 130-145.

Средняя дата образования устойчивого снежного покрова – 29 ноября, а разрушения – 6 апреля. Среднее число дней со снежным покровом равно 139. Высота снежного покрова в среднем составляет 47 см, в отдельные годы доходит до 70 см. Максимальной высоты снежный покров достигает в конце февраля – начале марта. Число дней с относительной влажностью воздуха 80% и более за год составляет 125-133.

Ветры в течение года переменных направлений (западные, юго-западные); их преобладающая скорость 2 - 5 м/с.

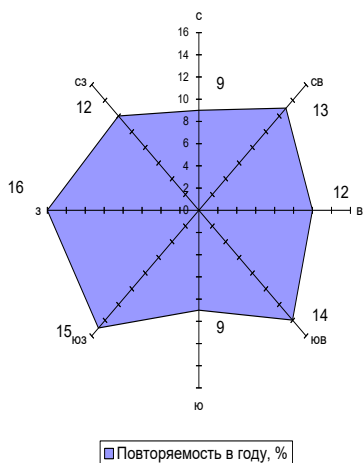


Рис. Среднегодовая повторяемость (%) направлений ветра по кварталам.

Самые ветреные месяцы со средней скоростью ветра более 4,0 м/с – это период с ноября по март включительно. Наименьшие скорости ветра отмечаются в августе. Максимальные скорости ветра в зимний период фиксируются при ветрах южных и юго-западных направлений (19 м/сек), в летний период – при ветрах северо-западного и западного направления (18 м/сек).

Таблица. Скорость ветра.

Скорость ветра возможна 1 раз	Показатель
в год	18 м/сек;
в 5 лет	21 м/сек;
в 10 лет	22 м/сек;
в 15 лет	23 м/сек;
в 20 лет	24 м/сек.

Ветровой режим оказывает существенное влияние на перенос и рассеивание загрязняющих веществ. Особенно это относится к ветрам со скоростью 0-1 м/сек. На рассматриваемой территории повторяемость ветров этой градации в среднем за год составляет 25-30%. Увеличение повторяемости слабых ветров и штилей отмечается в летние месяцы, достигая максимума в августе.

Потенциал загрязнения атмосферы (ПЗА) характеризуется как умеренный. Повышенный уровень загрязнения атмосферного воздуха, обусловленный метеорологическими условиями может отмечаться летом и зимой.

Гидрография и ресурсы поверхностных вод.

Гидрографическая сеть Кондратовский сельсовета представлена рекой Удава и рекой Забужевка (притоки реки Илек, которая впадает в реку Псёл), прудами, рыбхозами, ручьями. Река Удава протекает по юго-восточной границе сельсовета с юга на запад. Река Забужевка протекает по центру муниципального образования. Русло рек протекающей по территории муниципального образования извилистое, течение медленное, много мелей, перекатов. Долина довольно хорошо разработана.

Питание рек смешанное: зимой – преимущественно подземными водами, весной – талыми, летом и осенью – дождевыми и подземными. Доля подземной составляющей в питании рек – 15-20% от общего годового объёма стока. Дождевые воды (5-10% для всех рек поселения) не оказывают существенного влияния на поверхностный сток из-за большой сухости почв в летний период и значительного испарения. Основное питание реки получают от таяния снега (70-80%), что определяет характер водного режима водотоков.

Гидрография определяет местный базис эрозии, влияет на уровень грунтовых вод. Реки поселения относятся к бассейну Днепра, к равнинному типу. Питаются снеговыми водами на 50 - 55%, грунтовыми на 30 - 35%, дождевыми – 10 - 20%.

По химическому режиму реки принадлежат к кальциевой группе с резко выраженным гидрокарбонатным режимом. Вода в реках Удава и Забужевка имеет среднюю минерализацию – 550-650 мг/л. В период весеннего половодья минерализация понижается до 300-400 мг/л.

Грунтовые воды на территории сельсовета залегают на глубине 5-6 м.

Поймы луговые, поросшие кустарниками.

Основной фазой водного режима рек является высокое весеннее половодье, летне-осенняя межень, прерываемая дождевыми паводками, и низкая зимняя межень. Весеннее половодье начинается в конце марта и заканчивается во 2-ой половине апреля. Общая продолжительность половодья составляет 30-40 дней.

В весенний период наблюдается самый высокий уровень воды в реках. Средняя интенсивность весеннего подъема уровня воды 20-40см/сут.

Величины амплитуды колебания высших уровней весеннего половодья в многолетнем разрезе в среднем составляет в среднем – 3,1 м.

По степени обеспеченности ресурсами поверхностных вод поселение отнесено к благоприятной зоне. Средний расход воды в 105 км от устья 99,6 м³/сек.

Вода используется для сельскохозяйственных, бытовых и промышленных нужд. Вдоль русла реки расположены многочисленные сельскохозяйственные земли. Распространено рыболовство.

Реки, протекающие по территории сельсовета, относятся к равнинному типу. Течение рек сравнительно медленное.

Почвы.

В структуре почвенного покрова по механическому составу преобладают типичные среднемощные, средние и тяжелосуглинистые черноземы, в различной степени смытые. Небольшой процент составляют супесчаные и песчаные почвы.

Черноземы типичные, карбонатные и луговые приурочены к плато и пологим склонам. Они являются самыми плодородными, имеют большую мощность гумуса, хорошо выраженную зернистую структуру.

Все почвы слабосмытые, приурочены к пологим и покатым склонам водоразделов. Дерново-слабоподзолистые почвы высоких выположенных вершин водоразделов по естественной производительности несколько ниже (60–80 баллов), однако условия их обработки лучше. Смыв почв значительно ниже. Эрозионные процессы менее развиты. Для поддержания плодородия этих почв необходимо проведение простейших агрохимических противоэрозионных мероприятий.

В долинных комплексах наиболее плодородны пойменные дерновые и луговые почвы (до 100 баллов), но небольшая мощность почвенного профиля обуславливает осторожное их использование, особенно для пропавших культур. Они могут служить базой для возделывания кормовых травосмесей.

Почвы с низким плодородием дерново-сильноподзолистые, типичные подзолы на песках и торфяно-глеевые занимают в пределах сельсовета небольшие площади по долинам рек. Их плодородие не превышает 50 баллов. При их использовании необходимо внесение повышенных доз, органических удобрений и в ряде случаев осушение.

Большая часть территории, за исключением вершинных частей водоразделов и пойм, представляет собой склонные участки, расчлененные долинами небольших рек,

ручьев, оврагов. Эрозионные процессы развития здесь могут быть усилены в результате неправильной обработки земель. Для снижения интенсивности процессов смыва необходимо применение почвенных севооборотов, распашка и обработка земель поперек склонов, прерывистое бороздование и обваловывание зяби и паров. На крутых склонах и у вершин оврагов залужение и лесонасаждения, регулирование выпаса скота на эродированных землях.

В соответствии с природно-климатическими и почвенными условиями пашня используется для выращивания зерновых культур, сахарной свеклы, подсолнечника, картофеля, овощей и кормовых культур. Естественные кормовые угодья используются для выпаса скота, заготовок сена, сенажа и силоса.

Гидрогеологические условия.

Гидрогеологические условия для строительного освоения на большей части территории сельсовета благоприятные, грунтовые воды залегают на глубине 5-6 м. Наиболее высокие уровни отмечены на поймах рек и по днищам оврагов с водотоками, где они фиксируются на глубинах 0-5 м.

Водоснабжение хозяйственно-питьевое и техническое осуществляется из подземных источников. В пределах сельсовета имеются следующие водоносные комплексы и горизонты:

1. Воды современных аллювиальных отложений – используются шахтными колодцами сельских поселений, дебит около 0,1 л/сек. Горизонт не защищен с поверхности. Использование этих вод рекомендовано для технических нужд.

2. Воды палеогенового горизонта, заключенные в мелких песках, обладают низкой водоотдачей. Для водоснабжения горизонт может быть рекомендован только для использования шахтными колодцами.

3. Водоносный горизонт, заключенный в верхнемеловых отложениях сантонского яруса, является ближайшим к поверхности земли и наиболее мощным.

4. Сенман-нижнемеловой водоносный горизонт распространен повсеместно. Кровля его от 100 до 150 м. Средняя мощность горизонта 30-40 м. Величина напора достигает 60-80 м. Удельные дебиты от 0,1 до 3,3 л/сек, достигая иногда 8,2 л/сек, дебиты одиночных скважин в среднем 10-15 л/сек. Возможная производительность групповых водозаборов 200-500 л/сек.

5. Юрско-девонский водоносный горизонт вскрывается на глубине 200 и более метров. Дебиты скважин могут достигать до 20 л/сек. Строительство групповых водозаборов не целесообразно ввиду очень глубокого задевания горизонта.

Для централизованного водоснабжения в сельсовете рекомендуются использование водоносных горизонтов как верхнемелового, так и сеноман-нижнемелового. Для крупного водопотребления рекомендуется их совместное использование, где возможен водоотбор до 1000 л/сек.

Воды всех горизонтов в целом удовлетворяют требованиям ГОСТа Р 51232-98 «Вода питьевая».

Растительный мир.

Территория муниципального образования «Кондратовский сельсовет», как и всей Курской области, находится в поясе умеренно-континентального климата в пределах лесостепной зоны, в благоприятных климатических условиях для ведения эффективного сельскохозяйственного производства.

По лесорастительному районированию территория поселения относится к лесостепной зоне Европейской степной области.

Поскольку преобладающее количество лесных урочищ расположено на склонах оврагов, балок и прилегающих к ним территориях, эти леса имеют важное почвозащитное, водорегулирующее и противоэрозионное значение.

Леса, как правило, лиственные из березы, дуба, липы, ясеня, осины. Высота деревьев от 18 до 25 метров, толщина 0,18 - 0,27 м, расстояние между деревьями 2 -5 м. Подлесок преимущественно кустарниковый, редкий.

Лесные ресурсы сосредоточены на всей площади поселения. Все леса находятся под контролем Беловского лесничества.

Геологическая характеристика.

Геологическое строение в пределах активной зоны (до базиса эрозии) характеризуется четвертичными отложениями, залегающими на коренных породах палеогена, неогена, верхнего и нижнего мела, девона и карбона. Кристаллический фундамент залегает на глубине 300-370 м.

Геолого-литологический разрез толщи представлен следующими грунтами.

1. Современные четвертичные аллювиальные отложения - пески, супеси, суглинки, залегают на глубине 5-25 м;

2. Верхне-среднечерветичные аллювиальные отложения надпойменных террас - пески, галечники с прослоями супесей, суглинков глин. Глубина залегания 1-15 до 40 м;
3. Современные и верхне-нижнечетвертичные перегляциональные, делювиальные и элювиальные отложения. Суглинки с линзами песков, супесей. Глубина залегания 6-25 м;
4. Среднечерветичные водноледниковые, озерно-аллювиальные, межледниковые отложения. Пески с прослоями суглинков, глин. Глубина залегания 2-30 до 50 м;
5. Морена днепровского оледенения. Суглинки валунные с линзами песков. Глубина залегания 5-53 м;

Отложения верхнего мела имеют повсеместное распространение, представлены мелями, мергелями, песками. На водоразделах меловая толща залегает на глубине от 15 до 50 м., на поймах 7-15 м.

Ниже залегают осадки нижнего мела (кварцево-глюанитовые пески), юрской системы и кристаллические породы фундамента.

Лесные ресурсы.

Леса оказывают огромное влияние на экологическое состояние природных комплексов, выполняя такие биоэкологические функции как регулирование и фильтрация водного стока, предотвращение эрозии почв, сохранение биологического разнообразия, обогащение атмосферы кислородом и поглощение углерода, влияние на формирование климата и предотвращение загрязнения воздушного бассейна.

Территория Кондратовского сельсовета, как и всей Курской области, находится в поясе умеренно-континентального климата в пределах лесостепной зоны, в благоприятных климатических условиях для ведения эффективного сельскохозяйственного производства.

По лесорастительному районированию территория поселения относится к лесостепной зоне Европейской степной области.

Лесные массивы по территории сельсовета распределяются неравномерно, в основном все лесные ресурсы сосредоточены в северо-восточной части поселения. Леса

Кондратовского сельсовета представлены урочищами (ур. Ковсливщино, ур. Должик, ур. Менчик, ур. Волково-Кузьминково, ур. Черноусово, ур. Окоп, ур. Вишенник, ур. Лубенец, ур. Грицков, ур. Долгое, ур. Яблонец 1-й, ур. Яблонец, и т.д.). Леса, в основном, лиственные. Основные породы: дуб черешчатый, береза повислая, ольха черная, сосна, осина и др.

Рельеф.

Кондратовский сельсовет расположен в пределах Дмитриевско-Рыльской гряды в западной части Среднерусской возвышенности, расчлененной долинами рек Удава, Забужевка и их притоков.

Коэффициент расчленения составляет 1,3 км/км², территория расчленена преимущественно долинами рек и ручьев, меньше овражно-балочной сетью.

Абсолютные отметки поверхности здесь составляют 220-230 м. Глубина вреза эрозийной сети 60-100 м, овраги глубокие, короткие, склоны крутые, эродированные, уклоны 10-25 %. Плотность оврагов 3-5 шт/км². Фоновые уклоны поверхности волнисто-увалистой равнины – 1-7 градусов. На этих участках много склоновых земель, крутизна которых возрастает от водоразделов к долинам рек, ручьев и днищам балок. Здесь сильно развита водная эрозия почв, происходит иссушение почв из-за потери осадков в результате поверхностного стока, что ухудшает сельскохозяйственное использование земель.

Днища балок ясно выражены, часто размывы. Переход склонов водоразделов в поймы рек и ручьев резкий.

Микрорельеф на водоразделах выражен незначительно, на надпойменных террасах встречаются суффозионные просадки.

Пойма реки Забужевка ровная, широкая, поросшая луговой растительностью, камышом, осокой, со сложным микрорельефом (старицы, западины, потяжины, кочки). Абсолютные отметки 136-145 м.

Полезные ископаемые.

На территории муниципального образования «Кондратовский сельсовет» Беловского района имеется Кондратовское месторождение суглинков, с балансовым запасом 80-90 тыс. м², расположенное в 1 км от с. Кондратовка в 200 метрах от асфальтированной дороги.

Породы осадочного чехла представлены различными отложениями более поздних периодов (четвертичный, палеоген, меловой), к которым приурочены небольшие ресурсы мел, мергель, пески, глины.

Социально-демографический состав и плотность населения на территории Кондратовского сельсовета Беловского района Курской области

Таблица 2 – Численность населения в границах Кондратовского сельского поселения по данным переписей населения

№ п/п	Численность по населенным пунктам	Всего	Мужчины	Женщины	Дети от 0 до 18 лет	Пенсионеры
1.	с.Озерки	401	174	185	42	136
2.	с. Забужевка	307	122	147	38	112
3.	с. Кондратовка	474	191	222	61	114
4.	с.Гоптаровка	80	33	41	6	34
5	х. Кучеров	156	71	74	12	48
6	д. Милаевка	0	0	0	0	0
ИТОГО:		1419	591	669	159	444

Таблица 3 – Динамика численности населения населенных пунктов Кондратовского сельского поселения (на начало года)

№ п/п	Наименование	Единица измерения	На 01.01.2013 г.	I очередь (2013-2019 г.)	2019-2039 г.	Всего за период с 2012 по 2039 г.
1	Численность постоянного населения	чел.	1419	1426	1455	х
2	Средняя обеспеченность жилищным фондом	м ² /чел	48,5	-	-	х
3	Жилищный фонд на 01.01.2013 г.	м ²	35300	х	х	х
4	Убыль жилищного фонда	м ²	х	868	0	868
5	Существующий сохраняемый жилищный фонд	м ²	х	34432	34432	х
6	Объемы нового строительства	м ²	х	Нет потребности	Нет потребности	
7	Жилищный фонд к концу периода	м ²	х	34432	34432	х

✓ Плотность населения на 01.01.2014 год рассчитывается по данным госстатистики о численности населения и данным о площади населенных пунктов в границах кадастровых кварталов.

Система учреждений обслуживания

Как правило, социально-культурные объекты размещают по принципу *ступенчатости*. Ступени определяются частотой пользования населением различными видами услуг или частотой спроса. Различают учреждения повседневного пользования (иногда в их составе особо выделяют учреждения первичного обслуживания), периодического (два-три раза в неделю) и эпизодического (два-три раза в месяц) пользования.

Учреждения повседневного пользования размещают в микрорайонах из расчета 5-7 минут ходьбы от наиболее удаленных жилых домов, что соответствует радиусу доступности порядка 500 м. В условиях низкой плотности населения данный радиус может быть увеличен до 1000 - 3000 м. Определенные объекты могут находиться в пределах транспортной доступности.

Учреждения периодического пользования располагают на обособленных участках жилых районов из расчета пешеходной доступности или затрат времени на проезд в общественном транспорте (включая подход к остановке) не более 15 мин, что отвечает радиусу доступности примерно 1500 м. В условиях низкой плотности населения данный радиус может быть увеличен до 60-минутной транспортной доступности.

Учреждения эпизодического пользования размещают на обособленных участках планировочных районов и в районном центре. Население пользуется этими учреждениями, приезжая в них на личном или общественном транспорте. Время, затрачиваемое на поездки, обычно строго не лимитируется, однако при их размещении стремятся исходить из 60-минутной доступности.

Учреждения повседневного пользования (детские сады, общеобразовательные школы, аптеки, фельдшерско-акушерские пункты, магазины, предприятия бытового обслуживания) размещаются в каждом населенном пункте, при очень низкой плотности населения – в соседнем населенном пункте, или административном центре поселения. Учреждения периодического пользования (больничные учреждения, учреждения культуры и искусства) размещаются как в населенных пунктах, так и в административном центре поселения. Учреждения эпизодического пользования преимущественно размещаются в районном центре обслуживания.

Расчетные показатели, содержащиеся в основной части Местных нормативов градостроительного проектирования

Раздел I. Объекты муниципального жилищного фонда Кондратовского сельсовета Беловского района

Глава 1. Расчетный показатель минимально допустимого уровня обеспеченности жилыми помещениями муниципального жилищного фонда Кондратовского сельсовета, предоставляемыми по договорам социального найма

В соответствии с ч. 1 ст. 50 Жилищного кодекса Российской Федерации нормой предоставления площади жилого помещения по договору социального найма (далее по тексту настоящей главы - норма предоставления) является минимальный размер площади жилого помещения, исходя из которого, определяется размер общей площади жилого помещения, предоставляемого по договору социального найма.

Согласно ч. 2 ст. 50 Жилищного кодекса Российской Федерации, норма предоставления устанавливается органом местного самоуправления в зависимости от достигнутого в соответствующем муниципальном образовании уровня обеспеченности

жилыми помещениями, предоставляемыми по договорам социального найма, и других факторов.

Учетной нормой площади жилого помещения (далее по тексту настоящей главы – учетная норма) является минимальный размер площади жилого помещения, исходя из которого, определяется уровень обеспеченности граждан общей площадью жилого помещения в целях их принятия на учет в качестве нуждающихся в жилых помещениях.

В соответствии с ч. 5 ст. 50 Жилищного кодекса Российской Федерации учетная норма устанавливается органом местного самоуправления. Размер такой нормы не может превышать размер нормы предоставления, установленной данным органом.

Глава 2. Расчетный показатель минимально допустимого уровня обеспеченности служебными жилыми помещениями специализированного муниципального жилищного фонда _Кондратовского сельсовета

Минимальная общая площадь служебного жилого помещения специализированного жилищного фонда не должна быть меньше минимальной общей площади жилого помещения, предоставляемого по договору социального найма.

Глава 3. Расчетный показатель минимально допустимого уровня обеспеченности жилыми помещениями в общежитиях, относящихся к специализированному муниципальному жилищному фонду __Кондратовского сельсовета

Согласно ч.1 ст. 105 Жилищного кодекса Российской Федерации, жилые помещения в общежитиях предоставляются из расчета не менее шести квадратных метров жилой площади на одного человека.

Глава 4. Расчетный показатель минимально допустимого уровня обеспеченности жилыми помещениями маневренного фонда специализированного муниципального жилищного фонда _Кондратовского сельсовета

Минимальная площадь жилого помещения в маневренном фонде установлена в соответствии с ч. 1 ст. 106 Жилищного кодекса Российской Федерации.

В соответствии со ст. 95 Жилищного кодекса Российской Федерации жилые помещения маневренного фонда предназначены для временного проживания:

- 1) граждан в связи с капитальным ремонтом или реконструкцией дома, в котором находятся жилые помещения, занимаемые ими по договорам социального найма;
- 2) граждан, утративших жилые помещения в результате обращения взыскания на эти жилые помещения, которые были приобретены за счет кредита банка или иной кредитной организации либо средств целевого займа, предоставленного юридическим лицом на приобретение жилого помещения, и заложены в обеспечение возврата кредита или целевого займа, если на момент обращения взыскания такие жилые помещения являются для них единственными;
- 3) граждан, у которых единственные жилые помещения стали непригодными для проживания в результате чрезвычайных обстоятельств;
- 4) иных граждан в случаях, предусмотренных законодательством.

Расчетные показатели максимально допустимого уровня территориальной доступности объектов муниципального жилищного фонда Кондратовского сельсовета.

Максимально допустимый уровень территориальной доступности муниципального жилищного фонда не нормируется.

УЧРЕЖДЕНИЯ И ПРЕДПРИЯТИЯ ОБСЛУЖИВАНИЯ

Размещение учреждений и предприятий по обслуживанию следует предусматривать в общественных центрах в увязке с сетью общественного пассажирского транспорта.

Раздел II. Объекты здравоохранения

Глава 5. Расчетные показатели минимально допустимого уровня обеспеченности и максимально допустимого уровня территориальной доступности объектов здравоохранения местного значения для населения Кондратовского сельсовета

Таблица 5 – Расчетные показатели минимально допустимого уровня обеспеченности объектами здравоохранения

Наименование объектов	Единица измерения	Величина
Амбулаторно-поликлинические учреждения	Посещений в смену на 1 тыс. чел.	18,15
Больничные учреждения	Коек на 1 тыс. чел.	13,47
Станции скорой медицинской помощи	Специальный автомобиль	1 на 10 тыс. чел
Аптеки	Объект	1 на 6,2 тыс. чел. - в сельских насел. пунктах 1 на 10 тыс. чел. – в городах до 50 тыс. чел
Выдвижные пункты скорой медицинской помощи	Специальный <u>автомобиль</u> мин	1 на 5 тыс чел. сельского <u>поселения</u> 30
Фельдшерско-акушерские пункты	Объект	1 на населенный пункт, либо 1 на несколько населенных пунктов при территориальной близости таких населенных пунктов, при численности населения 0,3 - 0,7 тыс.чел

Расчет вместимости данных учреждений производится по заданию на проектирование, определяемому органами здравоохранения. Амбулаторно-поликлинические и больничные учреждения целесообразно размещать на группу населенных пунктов в поселениях с малочисленными населенными пунктами. Участковая больница, расположенная в городском или сельском поселении, обслуживает комплекс сельских поселений. С учетом численности населения возможна участковая больница.

Таблица 6 – Расчетные показатели максимально допустимого уровня территориальной доступности объектов здравоохранения

Наименование объектов	Единица измерения	Величина
Амбулаторно-поликлинические учреждения	м	1000

Аптеки	м	800
Фельдшерско-акушерские пункты	мин	30

Доступность амбулаторно-поликлинических и больничных учреждений – пешеходно-транспортная, доступность станций скорой медицинской помощи – транспортная на спецавтомобиле, доступность аптек и фельдшерско-акушерских пунктов – пешеходная.

фельдшерско-акушерские пункты и аптеки (аптечные пункты) амбулаторно-поликлинические учреждения необходимо располагать– в пределах 30-минутной пешеходно-транспортной доступности.

Место расположения и территория обслуживания станции скорой медицинской помощи, отделения скорой медицинской помощи поликлиники (больницы, больницы скорой медицинской помощи) устанавливаются с учетом численности и плотности населения, особенностей застройки, состояния транспортных магистралей, интенсивности автотранспортного движения, протяженности населенного пункта, с учетом 20-минутной транспортной доступности (Приказ Министерства здравоохранения РФ от 20 июня 2013 г. № 388н «Об утверждении Порядка оказания скорой, в том числе скорой специализированной, медицинской помощи»).

Раздел III. Объекты физической культуры и спорта

Глава 6. Расчетные показатели минимально допустимого уровня обеспеченности и максимально допустимого уровня территориальной доступности объектов физической культуры и массового спорта местного значения для населения Кондратовского сельсовета

Таблица 7 – Расчетные показатели минимально допустимого уровня обеспеченности объектами физической культуры и массового спорта

Наименование	Единица измерения	Значение
Спортивные залы	м ² площади пола на 1 тыс. чел.	60-80
Плавательные бассейны	м ² зеркала воды на 1 тыс. чел.	20-25
Стадионы	объект	1 на крупный населенный пункт, численностью от 3000 человек, или группу населенных пунктов

Согласно СП 42.13330.2011, для малых поселений нормы расчета залов и бассейнов необходимо принимать с учетом минимальной вместимости объектов по технологическим требованиям. Комплексы физкультурно-оздоровительных площадок предусматриваются в каждом поселении. В сельских населенных пунктах экономически целесообразно размещение открытых спортивных площадок, спортивных залов в зданиях общеобразовательных школ.

Стадионы, спортзалы, бассейны являются объектами периодического пользования. Согласно СП 42.13330.2011, радиус обслуживания физкультурно-спортивных центров жилых районов составляет 1500 м. Учитывая низкую плотность населенных пунктов

муниципального образования, целесообразно размещение спортивных объектов в радиусе 30-минутной пешеходно-транспортной доступности.

Раздел IV. Объекты культуры и искусства

Глава 7. Расчетные показатели минимально допустимого уровня обеспеченности объектами культуры и искусства местного значения для населения Кондратовского сельсовета

Таблица 11 – Расчетные показатели минимально допустимого уровня обеспеченности объектами культуры и искусства

Наименование	Единица измерения	Значение
Муниципальные библиотеки городского поселения	Объект	1 (универсальная) на 10 тыс. жителей с учетом пешеходной доступности, 1 (детская) на 5,5 тыс. детей, 1 (юношеская) на 17 тыс. жителей 15-24 лет
Муниципальные библиотеки сельского поселения: стационарная опорная	объект	1
библиотека в населенных пунктах	библиотечный пункт нестационарного обслуживания	1
Муниципальные музеи городских поселений	Объект	1 на 25 тыс. человек
Муниципальные музеи сельских поселений	Объект	1 на 10 тысяч человек
Муниципальные архивы	Объект на муниципальный район или городское поселение	1
Учреждения культурно-досугового типа	Зрительские места	80 на 1 тыс. жителей

Муниципальный музей может быть образован при наличии соответствующих фондов. Муниципальный архив может быть объектом муниципального района.

Муниципальные библиотеки, музеи, архивы являются объектами преимущественно периодического и эпизодического пользования. Учреждения культурно-досугового типа - постоянного и периодического пользования. Положение объектов на определенной ступени системы обслуживания определяет территориальную доступность объектов: для библиотек и учреждений культурно-досугового типа она составляет 30-минутную пешеходно-транспортную доступность, для архива и музеев - 60-минутную транспортную доступность.

Согласно СП 42.13330.2011, рекомендуется формировать единые комплексы для культурного и физкультурно-оздоровительного обслуживания для использования учащимися и населением с соответствующим суммированием нормативов. Вместимость музеев и архивов определяются заданием на проектирование.

Раздел V. Объекты образования

Глава 8. Расчетные показатели минимально допустимого уровня обеспеченности и максимально допустимого уровня территориальной доступности объектов образования для населения Кондратовского сельсовета

Таблица 12 Расчет показателя минимально допустимого уровня обеспеченности детскими дошкольными организациями

Объекты дошкольного образования	Число мест в расчете на 100 детей в возрасте от 0 до 7 лет	Значение
Городские поселения	шт	65
Сельские поселения	шт	45

Таблица 13 Расчет показателя минимально допустимого уровня обеспеченности общеобразовательными организациями

Объекты общего образования	Число мест в образовательных организациях в расчете на 100 детей в возрасте от 7 до 18 лет	Значение
Городское поселение	шт	95
Сельское поселение	шт	45

Таблица 14 Расчет показателя минимально допустимого уровня обеспеченности дополнительного образования

Дополнительное образование детей	Число мест на программах дополнительного образования в расчете на 100 детей в возрасте от 5 до 18 лет	Значение
		75
	Число мест на программах дополнительного образования, реализуемых на базе общеобразовательных организаций, в расчете на 100 обучающихся в общеобразовательных организациях	
В городском поселении		45
В сельском поселении		65
	Число мест на программах дополнительного образования, реализуемых на базе образовательных организаций (за исключением общеобразовательных организаций) реализующих программы дополнительного образования	
В городском поселении		30
В сельском поселении		10

Таблица 15 Максимально допустимый уровень пешеходной доступности объектов образования

№ п/п	Наименование объектов	Единица измерения	Величина
-------	-----------------------	-------------------	----------

1.	Дошкольные образовательные организации	м	500
2.	Общеобразовательные организации	м	
	I- II ступень обучения*	м	500** в городском <u>поселении</u> 2000** в сельском поселении
	III ступень обучения*	м	500** в городском <u>поселении</u> 4000** в сельском поселении
3.	Организации дополнительного образования для детей	Не нормируется	

*I ступень (начальное общее образование) — 4 года;

II ступень (основное общее образование) — 5 лет;

III ступень (среднее (полное) общее образование) — 2 года.

** - размещение общеобразовательных организаций допускается на расстоянии транспортной доступности: для учащихся I ступени обучения - 15 мин (в одну сторону), для учащихся II-III ступеней - не более 50 мин (в одну сторону).

Учащиеся сельских общеобразовательных организаций, проживающие на расстоянии свыше 1км от организации, подлежат транспортному обслуживанию. Подвоз учащихся осуществляется на транспорте, предназначенном для перевозки детей. Предельный пешеходный подход учащихся к месту сбора на остановке должен быть не более 500м.

Раздел VI. Объекты услуг общественного питания, торговли, бытового обслуживания и иных услуг для населения

Глава 9. Расчетные показатели минимально допустимого уровня обеспеченности и максимально допустимого уровня территориальной доступности объектов общественного питания, торговли, бытового обслуживания населения Кондратовского сельсовета

Таблица 16 – Расчетные показатели минимально допустимого уровня обеспеченности объектами общественного питания, торговли, бытового обслуживания

п/п	Наименование объектов	Единица измерения	Величина
.	Магазины	м ² торговой площади на 1 тыс. чел.	280 городские поселения 300 сельские поселения
.	Предприятия общественного питания	мест на 1 тыс. чел.	40

.	Предприятия бытового обслуживания	рабочих мест на 1 тыс. чел.	9
.	Отделение связи	объект	1
.	Отделения банков, операционная касса	операционная касса	1 на 10 тысяч человек

Таблица 17 – Расчетные показатели максимально допустимого уровня территориальной доступности объектов общественного питания, торговли, бытового обслуживания

№ п/п	Наименование объектов	Единица измерения	Величина
1.	Магазины	м	в городских населенных пунктах –500 – 800, в сельских населенных пунктах –2000
2.	Предприятия общественного питания	м	
3.	Предприятия бытового обслуживания	м	
4.	Отделение связи	м	в городских населенных пунктах –500м (15 мин – транспортная доступность в сельских населенных пунктах)

Раздел VII. Объекты автомобильного транспорта

Глава 10. Расчетные показатели минимально допустимого уровня обеспеченности и максимально допустимого уровня территориальной доступности автомобильных дорог местного значения для населения Кондратовского сельсовета

Расчетные показатели плотности автомобильных дорог общего пользования определяют минимально допустимый уровень обеспеченности автомобильными дорогами общего пользования местного значения.

Протяженность сети автомобильных дорог общего пользования – суммарная протяженность участков автомобильных дорог, образующих сеть автомобильных дорог общего пользования.

Плотность сети автомобильных дорог – это отношение протяженности сети автомобильных дорог общего пользования, проходящих по территории, к площади территории.

Улично-дорожная сеть – объект транспортной инфраструктуры, являющийся частью территории поселений, ограниченной красными линиями и предназначенной для движения транспортных средств и пешеходов, упорядочения застройки и прокладки инженерных коммуникаций (при соответствующем технико-экономическом обосновании), а также обеспечения транспортных и пешеходных связей территорий поселений как составной части их путей сообщения. Основными элементами улично-дорожной сети являются улицы, проспекты, переулки, проезды, набережные, площади, тротуары, пешеходные и велосипедные дорожки, а также искусственные и защитные дорожные сооружения, элементы обустройства. По своему функциональному назначению улично-дорожная сеть относится к автомобильным дорогам общего пользования местного значения в границах населенных пунктов.

Общая протяженность транспортной и улично-дорожной сети поселения составляет 35,5 км, включая улично-дорожную сеть и магистральные дороги. Улично-дорожная сеть составляет 26,35 км.

Общая площадь территории поселения – 11646 кв. км. Существующая площадь населенных пунктов составляет 1377 кв. км.

Таким образом, плотность сети автомобильных дорог как отношение существующей протяженности улично-дорожной сети к общей площади населенных пунктов составляет: 89 км/км².

При подготовке проекта генерального плана, или проекта внесения изменений в генеральный план учитывается существующая плотность автомобильных дорог.

При подготовке проекта генерального плана следует предусматривать единую систему транспорта и улично-дорожной сети в увязке с планировочной структурой поселения и прилегающей к нему территории, обеспечивающую удобные, быстрые и безопасные транспортные связи со всеми функциональными зонами, с другими поселениями системы расселения, объектами, расположенными вне границ населенных пунктов, объектами внешнего транспорта и автомобильными дорогами общей сети.

Затраты времени на передвижение от мест проживания до мест работы для 90% трудящихся (в один конец) не должны превышать 30 мин.

Пропускную способность сети улиц, дорог и транспортных пересечений, число мест хранения автомобилей следует определять исходя из уровня автомобилизации на расчетный срок, автомобилей на 1000 чел.: 350 легковых автомобилей, включая 3-4 такси и 2-3 ведомственных автомобиля, 25-40 грузовых автомобилей в зависимости от состава парка. Число мотоциклов и мопедов на 1000 чел. следует принимать 100-150 единиц.

Число автомобилей, прибывающих в город-центр (районный центр) из других населенных пунктов системы расселения, и транзитных определяется специальным расчетом.

Сеть улиц и дорог

Улично-дорожную сеть населенных пунктов следует проектировать в виде непрерывной системы с учетом функционального назначения улиц и дорог, интенсивности транспортного, велосипедного и пешеходного движения, архитектурно-планировочной организации территории и характера застройки. В составе улично-дорожной сети следует выделять улицы и дороги магистрального и местного значения, а также главные улицы. Категории улиц и дорог городов следует назначать в соответствии с классификацией, приведенной в таблице 7 СП 42.13330.2011 Градостроительство. Планировка и застройка городских и сельских населенных пунктов.

Глава 11. Расчетные показатели минимально допустимого уровня обеспеченности и максимально допустимого уровня территориальной доступности парковками (парковочными местами) для населения Кондратовского сельсовета

Согласно СП 42.13330.2011 Градостроительство. Планировка и застройка городских и сельских населенных пунктов, число мест хранения автомобилей следует определять исходя из уровня автомобилизации на расчетный срок: 350 легковых автомобилей на 1000 чел.

Открытые стоянки для временного хранения легковых автомобилей следует предусматривать из расчета не менее чем для 70% расчетного парка индивидуальных легковых автомобилей.

На селитебных территориях и на прилегающих к ним производственных территориях следует предусматривать гаражи и открытые стоянки для постоянного хранения не менее 90% расчетного числа индивидуальных легковых автомобилей при пешеходной доступности не более 800 м.

Таким образом, минимально допустимый уровень обеспеченности парковочными местами составит 245 мест на 1 тыс.чел. Данный норматив не распространяется на кварталы индивидуальной жилой застройки с приусадебными участками, так как на них размещаются индивидуальные гаражи и места постоянного хранения личного автотранспорта.

Раздел VIII. Объекты электроснабжения

Глава 12. Расчетные показатели минимально допустимого уровня территориальной обеспеченности и максимально допустимого уровня территориальной доступности объектов электроснабжения для населения Кондратовского сельсовета

Определение электрической нагрузки на электроисточники следует производить с учетом использования энергосберегающих технологий и экономных бытовых электроприемников:

- для промышленных предприятий - по опросным листам действующих предприятий, проектам новых, реконструируемых или аналогичных предприятий, а также по укрупненным показателям;

- для жилищно-коммунального сектора - в соответствии с РД 34.20.185-94 "Инструкция по проектированию городских электрических сетей" и СП 31-110-2003 г.

Таблица 18 - Укрупненные показатели электропотребления

Категория населенного пункта		
	Электропотребление, кв-ч/год на 1чел	Использование максимума электрической нагрузки, ч/год

Поселки и сельские поселения (без кондиционеров)		
Не оборудованные стационарными электроплитами	950	4100
Оборудованные электроплитами (100%)	1350	4400

Для определения в целях градостроительного проектирования минимально допустимого уровня обеспеченности объектами, следует использовать норму минимальной обеспеченности населения (территории) соответствующим ресурсом и характеристики планируемых к размещению объектов.

Нормы электропотребления и использования максимума электрической нагрузки следует использовать в целях градостроительного проектирования в качестве укрупнённых показателей электропотребления.

Максимально допустимый уровень территориальной доступности объектов электроснабжения не нормируется.

Раздел IX. Объекты теплоснабжения

Глава 13. Расчетные показатели минимально допустимого уровня территориальной обеспеченности и максимально допустимого уровня территориальной доступности объектов теплоснабжения для населения Кондратовского сельсовета

Решения по проектированию и перспективному развитию сетей теплоснабжения следует осуществлять на основании следующих документов:

- СП 42.13330.2011 "Градостроительство. Планировка и застройка городских и сельских поселений. Актуализированная редакция СНиП 2.07.01-89*";
- СНиП 11-04-2003 "Инструкция о порядке разработки, согласования, экспертизы и утверждения градостроительной документации";
- СП 131.13330.2012 «Строительная климатология» (актуализированная версия) ;
- СанПиН 2.2.1/2.1.1.1200-03 "Санитарно-защитные зоны и санитарная классификация предприятий, сооружений и иных объектов" (новая редакция);
- СП 36.13330.2012 "Магистральные трубопроводы";
- СН 452-73 "Нормы отвода земель для магистральных трубопроводов";
- СП 60.13330.2012 "Отопление, вентиляция и кондиционирование";
- СП 124.13330.2012 "Тепловые сети";
- СП 89.13330.2012 "Котельные установки";
- СП 41-101-95 "Проектирование тепловых пунктов";
- МДК 4-05.2004 "Методика определения потребности в топливе, электроэнергии и воде при производстве и передаче тепловой энергии и теплоносителей в системе коммунального теплоснабжения".

Удельные показатели максимальной тепловой нагрузки на отопление и вентиляцию жилых домов, Вт/м²(Для зданий строительства после 2015 г.) - СП 124.13330.2012.

Удельные показатели максимальной тепловой нагрузки на отопление и вентиляцию жилых домов, Вт/м ² (Для зданий строительства после 2015 г.)*					
Этажность жилых зданий	Расчетная температура наружного воздуха для проектирования отопления, °С				
	20	25	30	35	40
1-3-этажные многоквартирные отдельно стоящие	6 4	6 7	2	7	8 1
2-3-этажные многоквартирные блокированные	5 1	5 5	9	4	6 7
4-6-этажные	4 2	4 5	9	5	5 9

Расчетные тепловые нагрузки определяются:

- для существующей застройки населенных пунктов и действующих промышленных предприятий – по проектам с уточнением по фактическим тепловым нагрузкам;

- для намечаемых к строительству промышленных предприятий – по укрупненным нормам развития основного (профильного) производства или проектам аналогичных производств;

- для намечаемых к застройке жилых районов – по укрупненным показателям в соответствии с СП 124.13330.2012, для зданий общественно-бытового и социального назначения в соответствии с МДК 4-05-2004 либо по проектам-аналогам.

Проектируемые отдельно стоящие котельные, в том числе с установками комбинированной выработки тепла и электроэнергии, следует размещать преимущественно в промышленных и коммунально-складских зонах в центре тепловых нагрузок.

Размеры земельных участков для отдельно стоящих котельных, размещаемых в районах жилой застройки, следует принимать по [таблице 40](#) Региональных нормативов градостроительного проектирования Курской области, утвержденных постановлением Администрации Курской области от 15.11.2011 №577-па .

Максимально допустимый уровень территориальной доступности объектов теплоснабжения не нормируется.

Раздел X. Объекты газоснабжения

Глава 14. Расчетные показатели минимально допустимого уровня территориальной обеспеченности и максимально допустимого уровня территориальной доступности объектов газоснабжения для населения Кондратовского сельсовета

Таблица 19 – Расчетные показатели минимально допустимого уровня обеспеченности объектами газоснабжения

Наименование норматива, (потребители ресурса)	Единица измерения	Величина	Обоснование
Природный газ, при наличии централизованного горячего	м ³ /год	120	Согласно СП

водоснабжения	на 1 чел.		124.13330.2012 СП 42-101- 2003
Природный газ, при горячем водоснабжении от газовых водонагревателей	м ³ / год на 1 чел.	294	
При отсутствии всяких видов горячего водоснабжения (в сельской местности).	м ³ / год на 1 чел.	176	

Годовые расходы газа на нужды предприятий торговли, бытового обслуживания непромышленного характера и т. п. допускается принимать в размере до 5 % суммарного расхода теплоты на жилые дома.

Годовые расходы газа на нужды промышленных и сельскохозяйственных предприятий следует определять по объектам аналогам или на основе технологических норм расхода топлива (теплоты).

Годовые и расчетные часовые расходы теплоты на нужды отопления, вентиляции и горячего водоснабжения определяют в соответствии с указаниями СП 30.13330.2012, СП 60.13330.2012 и СП 124.13330.2012.

Максимально допустимый уровень территориальной доступности объектов газоснабжения не нормируется.

Раздел XI. Объекты водоснабжения

Глава 15. Расчетные показатели минимально допустимого уровня территориальной обеспеченности и максимально допустимого уровня территориальной доступности объектов водоснабжения для населения Кондратовского сельсовета

Расчетное среднесуточное водопотребление населенных пунктов определяется как сумма расходов воды на хозяйственно-бытовые и питьевые нужды, нужды промышленных и сельскохозяйственных предприятий с учетом расходов воды на поливку.

Удельное хозяйственно-питьевое водопотребление в населенных пунктах определяется в соответствии с СП 30.13330.2010* "СНиП 2.04.01-85* Внутренний водопровод и канализация зданий", СП 42.13330.2011 Градостроительство. Планировка и застройка городских и сельских поселений.

Степень благоустройства районов жилой застройки	Удельное хозяйственно-питьевое водопотребление в населенных пунктах на одного жителя среднесуточное (за год), л/сут.
Застройка зданиями, оборудованными внутренним водопроводом и канализацией: без ванн	125–160
с ванными и местными водонагревателями	160–230
с централизованным горячим водоснабжением	230–350

Для районов застройки зданиями с водопользованием из водоразборных колонок удельное среднесуточное (за год) водопотребление на одного жителя следует принимать 30—50 л/сут.

Удельное водопотребление включает расходы воды на хозяйственно-питьевые и бытовые нужды в общественных зданиях (по классификации, принятой в СП 44.13330), за исключением расходов воды для домов отдыха, санаторно-туристских комплексов и пионерских лагерей, которые должны приниматься согласно СП 30.13330 и технологическим данным.

Количество воды на нужды промышленности, обеспечивающей население продуктами, и неучтенные расходы при соответствующем обосновании допускается принимать дополнительно в размере 10-20% суммарного расхода на хозяйственно-питьевые нужды населенного пункта.

Для районов (микрорайонов), застроенных зданиями с централизованным горячим водоснабжением, следует принимать непосредственный отбор горячей воды из тепловой сети в среднем за сутки 40% общего расхода воды на хозяйственно-питьевые нужды и в час максимального водозабора - 55% этого расхода. При смешанной застройке следует исходить из численности населения, проживающего в указанных зданиях.

Максимально допустимый уровень территориальной доступности объектов водоснабжения не нормируется.

Раздел XII. Объекты водоотведения

Глава 16. Расчетные показатели минимально допустимого уровня территориальной обеспеченности и максимально допустимого уровня территориальной доступности объектов водоотведения для населения Кондратовского сельсовета

Проектирование систем канализации населенных пунктов следует производить в соответствии с требованиями Водного кодекса Российской Федерации, СП 30.13330.2012, СП 32.13330.2012, СП 42.13330.2011, СанПиН 2.1.5.980-00.

СП 30.13330.2010* "СНиП 2.04.01-85* Внутренний водопровод и канализация зданий"

СП 32.13330.2012 Канализация. Наружные сети и сооружения.

СП 42.13330.2011 Градостроительство. Планировка и застройка городских и сельских поселений.

СанПиН 2.1.5.980-00 Гигиенические требования к охране поверхностных вод

СанПиН 2.2.1/2.1.1.1200-03 "Санитарно-защитные зоны и санитарная классификация предприятий, сооружений и иных объектов"

При проектировании стока поверхностных вод следует руководствоваться требованиями СП 32.13330.2012, СП 42.13330.2011, СанПиН 2.1.5.980-00.

Мощность объектов водоотведения определяется расчетным водопотреблением участков застройки с учетом особенностей рельефа.

При наличии канализационных стоков должны быть предусмотрены очистные сооружения.

Проекты канализации объектов разрабатываются одновременно с проектами водоснабжения с обязательным анализом баланса водопотребления и отведения сточных вод. При этом необходимо рассматривать возможность использования очищенных сточных и дождевых вод для производственного водоснабжения и орошения.

Максимально допустимый уровень территориальной доступности объектов водоотведения не нормируется.

Раздел XIII. Объекты, предназначенные для утилизации и переработки бытовых и промышленных отходов

Глава 17. Расчетные показатели минимально допустимого уровня обеспеченности и максимально допустимого уровня территориальной доступности объектов, предназначенных для утилизации и переработки бытовых и промышленных отходов

Нормативные требования к размещению полигонов твердых бытовых отходов (ТБО) установлены в соответствии с требованиями Федерального закона от 24.06.1998 № 89-ФЗ «Об отходах производства и потребления», СанПиН 2.1.7.1322-03 «Почва. Очистка населенных мест, отходы производства и потребления, санитарная охрана почвы. Гигиенические требования к размещению и обезвреживанию отходов производства и потребления», СП 2.1.7.1038-01 «Гигиенические требования к устройству и содержанию полигонов для твердых бытовых отходов», «Инструкции по проектированию, эксплуатации и рекультивации полигонов для твердых бытовых отходов», утвержденной Минстроем России от 02.11.1996.

Нормы накопления твердых бытовых отходов приведены в соответствии с СП 14.13330.2011 Градостроительство. Планировка и застройка городских и сельских населенных пунктов.

Конкретные нормы накопления твердых **БЫТОВЫХ** отходов по жилищному фонду, объектам социальной и производственной деятельности необходимо применять в соответствии с Региональными нормативами градостроительного проектирования, утвержденными Постановлением Администрации Курской области от 15.11.2011 № 577-па.

Бытовые отходы	Количество бытовых отходов, чел./год*	
	кг	л
Твердые:		
от жилых зданий, оборудованных водопроводом, канализацией, центральным отоплением и газом	190-225	900-1000
от прочих жилых зданий	300-450	1100-1500
Общее количество по городу с учетом общественных зданий	280-300	1400-1500
Жидкие из выгребов (при отсутствии канализации)	-	2000-3500
Смет с 1 м ² твердых покрытий улиц, площадей и парков	5-15	8-20

Таблица 21. - Размеры земельных участков предприятий и сооружений по обезвреживанию, транспортировке и переработке бытовых отходов

Предприятия и сооружения	Площади земельных участков на 1000 т бытовых отходов, га
Мусороперерабатывающие и мусоросжигательные предприятия мощностью, тыс. т в год:	
до 100	0,05
св. 100	0,05
Склады компоста	0,04

Полигоны*	0,02-0,05
Поля компостирования	0,5-1
Мусороперегрузочные станции	0,04
Сливные станции	0,02
Поля складирования и захоронения обезвреженных осадков (по сухому веществу)	0,3

* - наименьшие размеры площадей полигонов относятся к сооружениям, размещаемым на песчаных грунтах.

Услуги по вывозу твердых и жидких бытовых отходов должны оказываться в следующие сроки:

- не реже одного раза в три дня - при температуре воздуха до 14 °С;
- ежедневно - при температуре воздуха выше 14 °С;
- по мере накопления - нечистоты и помой неканализованных домовладений, крупногабаритные бытовые отходы.

Максимально допустимый уровень территориальной доступности объектов, предназначенных для утилизации и переработки бытовых и промышленных отходов, не нормируется.

Раздел XIV. Объекты, включая земельные участки, предназначенные для организации ритуальных услуг и содержания мест захоронения

Глава 18. Расчетные показатели минимально допустимого уровня обеспеченности и максимально допустимого уровня территориальной доступности объектов, предназначенных для организации ритуальных услуг и мест захоронения

Нормативные требования к размещению кладбищ и показатели минимально допустимого уровня обеспеченности земельными участками, предназначенными для организации ритуальных услуг и содержания мест захоронения, устанавливаются в соответствии с СанПиН 2.1.2882-11 «Гигиенические требования к размещению, устройству и содержанию кладбищ, зданий и сооружений похоронного назначения», СП 42.13330.2011 "Градостроительство. Планировка и застройка городских и сельских поселений. Актуализированная редакция СНиП 2.07.01-89*".

Таблица 22. – Обеспеченность объектами, включая земельные участки, предназначенными для организации ритуальных услуг и содержания мест захоронения

Наименование объекта	Минимально допустимый уровень обеспеченности	
	Единица измерения	Величина
Кладбища традиционного захоронения	га на 1 тыс. чел.	0,24*
Кладбища урновых захоронений после кремации	га на 1 тыс. чел.	0,02
Бюро похоронного обслуживания	объект на поселение	1

*- также учитывается перспективный рост численности населения, коэффициент смертности, наличие действующих объектов похоронного обслуживания, норма земельного участка на одно захоронение.

Места захоронения эпизодически посещаются населением в целях почтения памяти, благоустройства участков и т.д., таким образом, их территориальная доступность не должна превышать 2 часа с использованием транспорта.

Раздел XV. Зоны рекреационного назначения

В состав зон рекреационного назначения могут включаться зоны в границах территорий, занятых городскими лесами, скверами, парками, садами, прудами, озерами, водохранилищами, пляжами, а также в границах иных территорий, используемых и предназначенных для отдыха, туризма, занятий физической культурой и спортом.

Глава 19. Расчетные показатели минимально допустимого уровня обеспеченности и максимально допустимый уровень территориальной доступности мест массового отдыха населения

Нормативные требования к размещению и параметрам зонам размещения мест массового отдыха населения приведены в соответствии с СП 42.13330.2011 (Актуализированная редакция СНиП 2.07.01-89* «Градостроительство. Планировка и застройка городских и сельских поселений», пп. 9.6, 9.25).

Таблица 23. - Обеспеченность и территориальная доступность мест массового отдыха населения

№ п/п	Наименование объекта	Минимально допустимый уровень обеспеченности		Максимально допустимый уровень территориальной доступности	
		Единица измерения	Величина	Единица измерения	Величина
1.	Объекты массового кратковременного отдыха	м ² на 1 посетителя	500 - 1000	мин	60
2.	Речные и озерные пляжи	м ² на 1 посетителя	8 (в зонах отдыха)	мин	60

Глава 20. Расчетные показатели минимально допустимого уровня обеспеченности и максимально допустимый уровень территориальной доступности озелененными территориями общего пользования

Нормативные требования к размещению и параметрам озелененных территорий общего пользования приведены в соответствии с СП 42.13330.2011 (Актуализированная редакция СНиП 2.07.01-89* «Градостроительство. Планировка и застройка городских и сельских поселений», пп. 9.13 – 9.15, 9.19), Правилами содержания и благоустройства территории _____ муниципального образования, утвержденными решением _____ муниципального образования от _____.

Таблица 24. - Расчетные показатели обеспеченности и территориальной доступности озелененных территорий общего пользования

№ п/п	Наименование объекта	Минимально допустимый уровень обеспеченности	Максимально допустимый уровень территориальной доступности

		Единица измерения	Величина	Единица измерения	Величина
1.	Озелененные территории общего пользования (парки, скверы, бульвары)	м ² /чел.	8-10 (для малых городов), 12 (для сельских поселений)	мин	15 (для парков районного значения)

Глава 21. Расчетные показатели минимально допустимого уровня обеспеченности и максимально допустимого уровня территориальной доступности городских лесов

Режим использования городских лесов, лесопарков и зеленых зон установлен в соответствии с требованиями Лесного Кодекса РФ.

Нормативные требования к размещению и площади городских лесов, лесопарков и зеленых зон установлены в соответствии с СП 42.13330.2011 (Актуализированная редакция СНиП 2.07.01-89* «Градостроительство. Планировка и застройка городских и сельских поселений»), Постановления Правительства РФ от 14 декабря 2009 года №1007 «Об утверждении Положения об определении функциональных зон в лесопарковых зонах, площади и границ лесопарковых зон, зеленых зон».

Городские леса, зеленые зоны (включая лесопарковые зоны) относятся к защитным лесам. В защитных лесах запрещается осуществление деятельности, несовместимой с их целевым назначением и полезными функциями.

Изменение границ лесопарковых зон, зеленых зон и городских лесов, которое может привести к уменьшению их площади, не допускается.

Минимально допустимый уровень обеспеченности городскими лесами и максимально допустимый уровень их территориальной доступности не нормируется.

Приложение №18
Утверждены решением
Представительного Собрания
Беловского района Курской области
от 17 ноября 2017 г. № III-31/5

**МЕСТНЫЕ НОРМАТИВЫ ГРАДОСТРОИТЕЛЬНОГО
ПРОЕКТИРОВАНИЯ МУНИЦИПАЛЬНОГО ОБРАЗОВАНИЯ
«КОНДРАТОВСКИЙ СЕЛЬСОВЕТ» БЕЛОВСКОГО РАЙОНА
КУРСКОЙ ОБЛАСТИ**

НОРМАТИВЫ ГРАДОСТРОИТЕЛЬНОГО ПРОЕКТИРОВАНИЯ

**Материалы по обоснованию расчетных показателей,
содержащихся в основной части нормативов
градостроительного проектирования**

2017

Содержание

Обозначение	Наименование	Примечание
	Содержание	2
	Состав документации	3
	Нормативно-правовая база	4
	Цели и задачи Местных нормативов градостроительного проектирования (МНГП)	7
	Расположение и природно-климатические условия поселения муниципального района Курской области	9
	Расположение в системе расселения и административно-территориальное устройство	9
	Природно-климатические условия	9
	Анализ планов и программ комплексного социально-экономического развития поселения муниципального района Курской области	10
	Система учреждений обслуживания	10
	Обоснование расчетных показателей, содержащихся в основной части Местных нормативов градостроительного проектирования	11
	Раздел I. Объекты муниципального жилищного фонда поселения муниципального района Курской области	11
	Раздел II. Объекты здравоохранения	12
	Раздел III. Объекты физической культуры и спорта	14
	Раздел IV. Объекты культуры и искусства	14
	Раздел V. Объекты образования	16
	Раздел VI. Объекты услуг общественного питания, торговли, бытового обслуживания и иных услуг для населения	19
	Раздел VII. Объекты автомобильного транспорта	20
	Раздел VIII. Объекты электроснабжения	22
	Раздел IX. Объекты теплоснабжения	23
	Раздел X. Объекты газоснабжения	24
	Раздел XI. Объекты водоснабжения	24
	Раздел XII. Объекты водоотведения	25
	Раздел XIII. Объекты, предназначенные для утилизации и переработки бытовых и промышленных отходов	26
	Раздел XIV. Объекты, включая земельные участки, предназначенные для организации ритуальных услуг и содержания мест захоронения	27
	Раздел XV. Объекты рекреационного назначения	28

Состав документации

Номер тома	Обозначение	Наименование	Примечание
1		Основная часть проекта. Правила и область применения	книга, 2 экз.
2		Материалы по обоснованию расчетных показателей, содержащихся в основной части нормативов градостроительного проектирования	книга, 2 экз.
		Материалы проекта, передаваемые заказчику на электронных носителях	
		CD – диск - в виде файлов в формате Acrobat Reader; - текстовые и табличные материалы в виде файлов в соответствующих форматах MS Office	2 диска

Проект выполнен в соответствии с действующими нормами, правилами и стандартами

Нормативно-правовая база

Федеральные законы

- ✓ Градостроительный кодекс Российской Федерации от 29 декабря 2004 года № 190-ФЗ;
- ✓ Земельный кодекс Российской Федерации от 25 октября 2001 года № 136-ФЗ;
- ✓ Жилищный кодекс Российской Федерации от 29 декабря 2004 года № 188-ФЗ;
- ✓ Водный кодекс Российской Федерации от 3 июня 2006 года № 74-ФЗ;
- ✓ Лесной кодекс Российской Федерации от 4 декабря 2006 года № 200-ФЗ;
- ✓ Федеральный закон от 14 марта 1995 года № 33-ФЗ «Об особо охраняемых природных территориях»;
- ✓ Федеральный закон от 12 января 1996 года № 8-ФЗ «О погребении и похоронном деле»;
- ✓ Федеральный закон от 24 июня 1998 года № 89-ФЗ «Об отходах производства и потребления»;
- ✓ Федеральный закон от 30 марта 1999 года № 52-ФЗ «О санитарно-эпидемиологическом благополучии населения»;
- ✓ Федеральный закон от 4 мая 1999 года № 96-ФЗ «Об охране атмосферного воздуха»;

- ✓ Федеральный закон от 10 января 2002 года № 7-ФЗ «Об охране окружающей среды»;
- ✓ Федеральный закон от 25 июня 2002 года № 73-ФЗ «Об объектах культурного наследия (памятниках истории и культуры) народов Российской Федерации»;
- ✓ Федеральный закон от 27 декабря 2002 года № 184-ФЗ «О техническом регулировании»;
- ✓ Федеральный закон от 6 октября 2003 года № 131-ФЗ «Об общих принципах организации местного самоуправления в Российской Федерации»;
- ✓ Федеральный закон от 8 ноября 2007 года № 257-ФЗ «Об автомобильных дорогах и о дорожной деятельности в Российской Федерации и о внесении изменений в отдельные законодательные акты Российской Федерации»;
- ✓ Федеральный закон от 4 декабря 2007 № 329 «О физической культуре и спорте»;
- ✓ Федеральный закон от 27 июля 2010 года № 190-ФЗ «О теплоснабжении»;
- ✓ Федеральный закон от 7 декабря 2011 года № 416-ФЗ «О водоснабжении и водоотведении».

Иные нормативные акты Российской Федерации

- ✓ Постановление Правительства Российской Федерации от 20 июня 2006 года № 384 «Об утверждении Правил определения границ зон охраняемых объектов и согласования градостроительных регламентов для таких зон»;
- ✓ Постановление Правительства Российской Федерации от 26 апреля 2008 года № 315 «Об утверждении Положения о зонах охраны объектов культурного наследия (памятников истории и культуры) народов Российской Федерации»;
- ✓ Постановление Правительства Российской Федерации от 14 декабря 2009 года № 1007 (ред. от 01.11.2012) «Об утверждении Положения об определении функциональных зон в лесопарковых зонах, площади и границ лесопарковых зон, зеленых зон»;
- ✓ Распоряжение Правительства Российской Федерации от 3 июля 1996 года № 1063-р «О социальных нормативах и нормах»;
- ✓ Распоряжение Правительства Российской Федерации от 19 октября 1999 года № 1683-р «О методике определения нормативной потребности субъектов Российской Федерации в объектах социальной инфраструктуры»;

✓ Распоряжение Правительства Российской Федерации от 21 июня 2010 года № 1047-р «О перечне национальных стандартов и сводов правил (частей таких стандартов и сводов правил), в результате применения которых на обязательной основе обеспечивается соблюдение требований Федерального закона «Технический регламент о безопасности зданий и сооружений»;

✓ Приказ Федерального агентства по техническому регулированию и метрологии от 1 июня 2010 года № 2079 «Об утверждении Перечня документов в области стандартизации, в результате применения которых на добровольной основе обеспечивается соблюдение требований Федерального закона от 30 декабря 2009 года № 384-ФЗ «Технический регламент о безопасности зданий и сооружений».

✓

Законодательные и нормативные акты Курской области

✓ Закон Курской области от 01.12.2004 № 60-ЗКО «О границах муниципальных образований Курской области»

✓ Закон Курской области от 31.10.2006 № 76-ЗКО «О градостроительной деятельности в Курской области»;

✓ Закон Курской области от 22 ноября 2007 года № 118-ЗКО «Об особо охраняемых природных территориях Курской области».

Строительные нормы и правила (СНиП). Своды правил по проектированию и строительству (СП)

Свод правил СП 42.13330.2011 «СНиП 2.07.01-89*. Градостроительство. Планировка и застройка городских и сельских поселений». Актуализированная редакция СНиП 2.07.01-89*», утвержденный приказом Министерства регионального развития Российской Федерации от 28 декабря 2010 г. №820;

Методические рекомендации по развитию сети образовательных организаций и обеспеченности населения услугами таких организаций, включающие требования по размещению организаций сферы образования, в том числе в сельской местности, исходя из норм действующего законодательства Российской Федерации, с учетом возрастного состава и плотности населения, транспортной инфраструктуры и других факторов, влияющих на доступность и обеспеченность населения услугами сферы образования, утвержденными заместителем Министра образования и науки Российской Федерации А.А.Климивым 4 мая 2016 г. №АК-15/02вн;

Методические рекомендации по развитию сети медицинских организаций государственной системы здравоохранения и муниципальной системы здравоохранения, утвержденные приказом Министерства здравоохранения Российской Федерации от 8 июня 2016 года № 358;

Методические рекомендации по развитию сети организаций сферы физической культуры и спорта и обеспеченности населения услугами таких организаций,

утвержденные Приказом Министерства спорта Российской Федерации от 25 мая 2016 г. №586.

Правила создания, охраны и содержания зеленых насаждений в городах Российской Федерации, утвержденные Приказом Госстроя России от 15.12.1999 N 153. МДС 13-5.2000.

СанПиН 42-128-4690-88. Санитарные правила содержания территорий населенных мест.

СанПиН 2.1.2882-11. Гигиенические требования к размещению, устройству и содержанию кладбищ, зданий и сооружений похоронного назначения.

СП 2.1.7.1038-01. Гигиенические требования к устройству и содержанию полигонов для твердых бытовых отходов.

СП 131.13330.2012 Строительная климатология. Актуализированная редакция СНиП 23-01-99*.

Цели и задачи Местных нормативов градостроительного проектирования (МНГП)

Местные нормативы градостроительного проектирования Кондратовского сельсовета Беловского района Курской области разрабатываются в целях обеспечения благоприятных условий жизнедеятельности человека, путем установления совокупности расчетных показателей минимально допустимого уровня обеспеченности объектами местного значения, относящимися к областям, предусмотренным частью 4 статьи 29.2. Градостроительного кодекса Российской Федерации №190-ФЗ от 29.12.2014г. и статьей 16 Закона Курской области от 31.10.2006 № 76-ЗКО «О градостроительной деятельности в Курской области», населения Кондратовского сельсовета и расчетные показатели максимально допустимого уровня территориальной доступности таких объектов для населения Кондратовского сельсовета.

Согласно части 4 статьи 29 Градостроительного Кодекса РФ, нормативы градостроительного проектирования поселения, городского округа устанавливаются совокупность расчетных показателей минимально допустимого уровня обеспеченности объектами местного значения поселения, городского округа, относящимися к областям, указанным в пункте 1 части 5 статьи 23 Градостроительного Кодекса РФ, объектами благоустройства территории, иными объектами местного значения поселения, городского округа и расчетных показателей максимально допустимого уровня территориальной доступности таких объектов для населения поселения, городского округа.

Нормируемыми объектами местного значения являются объекты местного значения поселения, городского округа, относящиеся к следующим областям:

- а) электро-, тепло-, газо- и водоснабжение населения, водоотведение;
- б) автомобильные дороги местного значения;
- в) физическая культура и массовый спорт, образование, здравоохранение, утилизация и переработка бытовых и промышленных отходов (с 01.01.2016 – обработка, утилизация, обезвреживание, размещение твердых коммунальных отходов) в случае подготовки генерального плана городского округа;
- г) иные объекты в связи с решением вопросов местного значения поселения, городского округа.

Законом Курской области от 31.10.2006 №76-ЗКО «О градостроительной деятельности в Курской области» статья 16 установлены объекты местного значения для поселения.

К объектам местного значения, подлежащим отображению на схеме территориального планирования муниципального района, генеральном плане поселения, генеральном плане городского округа, относятся:

- 1) объекты, находящиеся в собственности муниципального образования;
- 2) объекты водоотведения, электро-, тепло-, газо-, водоснабжения населения муниципального образования;
- 3) автомобильные дороги и сооружения на них в границах муниципального образования;
- 4) объекты капитального строительства, реконструкция, капитальный ремонт которых будет предусмотрен за счет или с участием средств местного бюджета или

строительство которых необходимо для осуществления полномочий по вопросам местного значения, определенных федеральным законодательством.

Федеральным законом "Об общих принципах организации местного самоуправления в Российской Федерации" от 06.10.2003 г. №131-ФЗ установлены вопросы местного значения городского, сельского поселения.

В данном проекте Местных нормативов градостроительного проектирования Кондратовского сельсовета определены расчетные показатели минимально допустимого уровня обеспеченности и максимально допустимого уровня территориальной доступности объектов местного значения, соответствующих законодательству и требованиям технических регламентов.

Основными задачами проекта МНГП являются:

- 1) проведение комплексного анализа территории муниципального образования;
- 2) расчет с учетом проведенного анализа:
 - показателей минимально допустимого уровня обеспеченности населения муниципального образования объектами местного значения,
 - показателей территориальной доступности таких объектов для населения муниципального образования;
- 3) установление правил и области применения расчетных показателей, содержащихся в основной части местных нормативов градостроительного проектирования, в целях создания нормативных показателей градостроительного проектирования для подготовки документов территориального планирования, градостроительного зонирования и документации по планировке территорий.

Расположение в системе расселения и административно-территориальное устройство

Таблица 1 – Сведения о населенных пунктах Кондратовского муниципального образования

№ п/п	Наименование населенного пункта	Удаленность (км.)		Число дворов	Общая численность, чел.
		от районного центра	от центра муниципального образования		
13.	с. Озерки	21	-	152	402
14.	с. Забужевка	30	9	102	307
15.	с. Кондратовка	28	7	171	474
16.	с. Гоптаровка	31	10	44	80
17.	х. Кучеров	35	14	60	156
18.	д. Милаевка	38	18	0	0
Итого:				529	1419

Расположение и природно-климатические условия Кондратовского сельсовета Беловского района Курской области

Природно-климатические условия

Климат сельсовета так же как Беловского района и всей Курской области, умеренно-континентальный с четко выраженными сезонами года. Характеризуется теплым летом, умеренно холодной с устойчивым снежным покровом зимой и хорошо выраженными, но менее длительными переходными периодами – весной и осенью.

Основные климатические характеристики и их изменение определяются влиянием общих и местных факторов: солнечной радиации, циркуляции атмосферы и подстилающей поверхности. Рассматриваемая территория находится под воздействием воздушных масс Атлантики, Арктического бассейна, а также масс, сформировавшихся над территорией Европы. В конце лета – начале осени, нередко во второй половине зимы и весной, преобладает западный тип атмосферной циркуляции, сопровождающийся активной циклонической деятельностью, значительными осадками, положительными аномалиями температуры воздуха зимой и отрицательными летом.

Зима (декабрь - февраль) умеренно-холодная, с преобладанием облачной погоды. Характерны устойчивые морозы в пределах от -5 до -12°C. В январе и феврале морозы в отдельные периоды достигают -25, -30°C. Ежемесячно от 3 до 6 раз бывают кратковременные оттепели, нередко сопровождаемые гололедом. Осадки выпадают в виде снега (от 12 до 16 снегопадов ежемесячно). Устойчивый снежный покров образуется в конце ноября, мощность его к концу зимы достигает 0,2 - 0,6 м. Метели бывают от 2 до 7 раз в месяц. Дней с туманом 6 - 10 в месяц. Грунты к концу зимы промерзают на глубину 0,6 - 0,8 м.

Весна (март - май) прохладная, с неустойчивой погодой. Характерны периодические похолодания, во время которых температура воздуха ночью, даже в мае, иногда опускается до 0°C и ниже. Осадки выпадают преимущественно в виде дождей. В первой половине апреля еще возможны снегопады. Снежный покров обычно сходит к середине апреля.

Лето (май - август) умеренно-теплое около половины дней за сезон - ясные и малооблачные. Температура воздуха днем 16 - 20°C (в июле иногда повышается до 28 – 30°), ночью 10 - 15°C. Летом выпадает наибольшее в году количество осадков (дней с

дождем 13 - 15 ежемесячно). Характерны кратковременные ливни, иногда с грозами, но бывают также и затяжные морозящие дожди, особенно во второй половине лета.

Осень (сентябрь-ноябрь) до конца сентября сравнительно теплая, с преобладанием малооблачной погоды. В октябре погода становится прохладной, пасмурной; по ночам в это время бывают регулярные заморозки. В ноябре наступает резкое похолодание. Осадки в сентябре и октябре выпадают главным образом в виде затяжных морозящих дождей; в ноябре - дожди чередуются со снегопадами. Дней с туманом 4 - 8 ежемесячно.

В таблице ниже представлены климатические характеристики температурного режима.

Таблица. Климатические характеристики.

Параметры	Показатели
Абсолютная минимальная температура, °С	- 26
Абсолютная максимальная температура, °С	+ 32
Средняя температура отопительного периода, °С	- 1,9
Продолжительность отопительного периода, суток	198
Средняя температура воздуха наиболее теплого периода, °С	+ 18
Средняя температура воздуха наиболее холодного периода, °С	- 8,2

Осадки. По количеству выпадающих осадков территория относится к зоне достаточного увлажнения. За год в среднем за многолетний период выпадает 584 мм осадков.

Большая часть осадков - 370 мм приходится на теплый период года и 185 мм – на холодный. В годовом ходе месячных сумм осадков максимум наблюдается в июле (в среднем 76 мм осадков), минимум - в марте (45 мм осадков). Обычно две трети осадков выпадает в теплый период года (апрель - октябрь) в виде дождя, одна треть - зимой в виде снега.

Среднегодовая температура воздуха +4,9°С. Продолжительность безморозного периода 151 день, общий вегетационный период - 182 дня.

Осадки, выпадающие в твердом виде с ноября по март, образуют снежный покров. Образование устойчивого снежного покрова обычно начинается на севере района 28 ноября и заканчивается на юге 7 декабря. Максимальная высота снежного покрова отмечается в конце февраля и изменяется по территории от 19 до 33 см, в отдельные многоснежные годы она может достигать 50 см на юге и 70 см на севере парка, а в малоснежные зимы - не превышать 5 см. Число дней со снежным покровом - 130-145.

Средняя дата образования устойчивого снежного покрова – 29 ноября, а разрушения – 6 апреля. Среднее число дней со снежным покровом равно 139. Высота снежного покрова в среднем составляет 47 см, в отдельные годы доходит до 70 см. Максимальной высоты снежный покров достигает в конце февраля – начале марта. Число дней с относительной влажностью воздуха 80% и более за год составляет 125-133.

Ветры в течение года переменных направлений (западные, юго-западные); их преобладающая скорость 2 - 5 м/с.

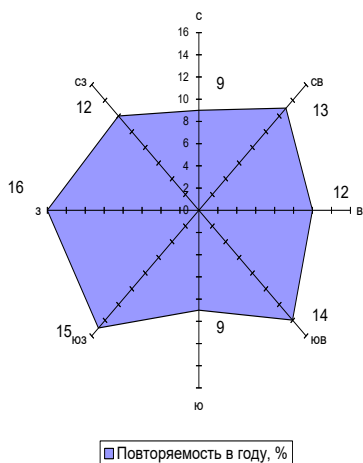


Рис. Среднегодовая повторяемость (%) направлений ветра по кварталам.

Самые ветреные месяцы со средней скоростью ветра более 4,0 м/с – это период с ноября по март включительно. Наименьшие скорости ветра отмечаются в августе. Максимальные скорости ветра в зимний период фиксируются при ветрах южных и юго-западных направлений (19 м/сек), в летний период – при ветрах северо-западного и западного направления (18 м/сек).

Таблица. Скорость ветра.

Скорость ветра возможна 1 раз	Показатель
в год	18 м/сек;
в 5 лет	21 м/сек;
в 10 лет	22 м/сек;
в 15 лет	23 м/сек;
в 20 лет	24 м/сек.

Ветровой режим оказывает существенное влияние на перенос и рассеивание загрязняющих веществ. Особенно это относится к ветрам со скоростью 0-1 м/сек. На рассматриваемой территории повторяемость ветров этой градации в среднем за год составляет 25-30%. Увеличение повторяемости слабых ветров и штилей отмечается в летние месяцы, достигая максимума в августе.

Потенциал загрязнения атмосферы (ПЗА) характеризуется как умеренный. Повышенный уровень загрязнения атмосферного воздуха, обусловленный метеорологическими условиями может отмечаться летом и зимой.

Гидрография и ресурсы поверхностных вод.

Гидрографическая сеть Кондратовский сельсовета представлена рекой Удава и рекой Забужевка (притоки реки Илек, которая впадает в реку Псёл), прудами, рыбхозами, ручьями. Река Удава протекает по юго-восточной границе сельсовета с юга на запад. Река Забужевка протекает по центру муниципального образования. Русло рек протекающей по территории муниципального образования извилистое, течение медленное, много мелей, перекатов. Долина довольно хорошо разработана.

Питание рек смешанное: зимой – преимущественно подземными водами, весной – талыми, летом и осенью – дождевыми и подземными. Доля подземной составляющей в питании рек – 15-20% от общего годового объёма стока. Дождевые воды (5-10% для всех рек поселения) не оказывают существенного влияния на поверхностный сток из-за большой сухости почв в летний период и значительного испарения. Основное питание реки получают от таяния снега (70-80%), что определяет характер водного режима водотоков.

Гидрография определяет местный базис эрозии, влияет на уровень грунтовых вод. Реки поселения относятся к бассейну Днепра, к равнинному типу. Питаются снеговыми водами на 50 - 55%, грунтовыми на 30 - 35%, дождевыми – 10 - 20%.

По химическому режиму реки принадлежат к кальциевой группе с резко выраженным гидрокарбонатным режимом. Вода в реках Удава и Забужевка имеет среднюю минерализацию – 550-650 мг/л. В период весеннего половодья минерализация понижается до 300-400 мг/л.

Грунтовые воды на территории сельсовета залегают на глубине 5-6 м.

Поймы луговые, поросшие кустарниками.

Основной фазой водного режима рек является высокое весеннее половодье, летне-осенняя межень, прерываемая дождевыми паводками, и низкая зимняя межень. Весеннее половодье начинается в конце марта и заканчивается во 2-ой половине апреля. Общая продолжительность половодья составляет 30-40 дней.

В весенний период наблюдается самый высокий уровень воды в реках. Средняя интенсивность весеннего подъема уровня воды 20-40см/сут.

Величины амплитуды колебания высших уровней весеннего половодья в многолетнем разрезе в среднем составляет в среднем – 3,1 м.

По степени обеспеченности ресурсами поверхностных вод поселение отнесено к благоприятной зоне. Средний расход воды в 105 км от устья 99.6 м³/сек.

Вода используется для сельскохозяйственных, бытовых и промышленных нужд. Вдоль русла реки расположены многочисленные сельскохозяйственные земли. Распространено рыболовство.

Реки, протекающие по территории сельсовета, относятся к равнинному типу. Течение рек сравнительно медленное.

Почвы.

В структуре почвенного покрова по механическому составу преобладают типичные среднемощные, средние и тяжелосуглинистые черноземы, в различной степени смытые. Небольшой процент составляют супесчаные и песчаные почвы.

Черноземы типичные, карбонатные и луговые приурочены к плато и пологим склонам. Они являются самыми плодородными, имеют большую мощность гумуса, хорошо выраженную зернистую структуру.

Все почвы слабосмытые, приурочены к пологим и покатым склонам водоразделов. Дерново-слабоподзолистые почвы высоких выположенных вершин водоразделов по естественной производительности несколько ниже (60–80 баллов), однако условия их обработки лучше. Смыв почв значительно ниже. Эрозионные процессы менее развиты. Для поддержания плодородия этих почв необходимо проведение простейших агрохимических противоэрозионных мероприятий.

В долинных комплексах наиболее плодородны пойменные дерновые и луговые почвы (до 100 баллов), но небольшая мощность почвенного профиля обуславливает осторожное их использование, особенно для пропавших культур. Они могут служить базой для возделывания кормовых травосмесей.

Почвы с низким плодородием дерново-сильноподзолистые, типичные подзолы на песках и торфяно-глеевые занимают в пределах сельсовета небольшие площади по долинам рек. Их плодородие не превышает 50 баллов. При их использовании необходимо внесение повышенных доз, органических удобрений и в ряде случаев осушение.

Большая часть территории, за исключением вершинных частей водоразделов и пойм, представляет собой склонные участки, расчлененные долинами небольших рек,

ручьев, оврагов. Эрозионные процессы развития здесь могут быть усилены в результате неправильной обработки земель. Для снижения интенсивности процессов смыва необходимо применение почвенных севооборотов, распашка и обработка земель поперек склонов, прерывистое бороздование и обваловывание зяби и паров. На крутых склонах и у вершин оврагов залужение и лесонасаждения, регулирование выпаса скота на эродированных землях.

В соответствии с природно-климатическими и почвенными условиями пашня используется для выращивания зерновых культур, сахарной свеклы, подсолнечника, картофеля, овощей и кормовых культур. Естественные кормовые угодья используются для выпаса скота, заготовок сена, сенажа и силоса.

Гидрогеологические условия.

Гидрогеологические условия для строительного освоения на большей части территории сельсовета благоприятные, грунтовые воды залегают на глубине 5-6 м. Наиболее высокие уровни отмечены на поймах рек и по днищам оврагов с водотоками, где они фиксируются на глубинах 0-5 м.

Водоснабжение хозяйственно-питьевое и техническое осуществляется из подземных источников. В пределах сельсовета имеются следующие водоносные комплексы и горизонты:

1. Воды современных аллювиальных отложений – используются шахтными колодцами сельских поселений, дебит около 0,1 л/сек. Горизонт не защищен с поверхности. Использование этих вод рекомендовано для технических нужд.

2. Воды палеогенового горизонта, заключенные в мелких песках, обладают низкой водоотдачей. Для водоснабжения горизонт может быть рекомендован только для использования шахтными колодцами.

3. Водоносный горизонт, заключенный в верхнемеловых отложениях сантонского яруса, является ближайшим к поверхности земли и наиболее мощным.

4. Сенман-нижнемеловой водоносный горизонт распространен повсеместно. Кровля его от 100 до 150 м. Средняя мощность горизонта 30-40 м. Величина напора достигает 60-80 м. Удельные дебиты от 0,1 до 3,3 л/сек, достигая иногда 8,2 л/сек, дебиты одиночных скважин в среднем 10-15 л/сек. Возможная производительность групповых водозаборов 200-500 л/сек.

5. Юрско-девонский водоносный горизонт вскрывается на глубине 200 и более метров. Дебиты скважин могут достигать до 20 л/сек. Строительство групповых водозаборов не целесообразно ввиду очень глубокого задевания горизонта.

Для централизованного водоснабжения в сельсовете рекомендуются использование водоносных горизонтов как верхнемелового, так и сеноман-нижнемелового. Для крупного водопотребления рекомендуется их совместное использование, где возможен водоотбор до 1000 л/сек.

Воды всех горизонтов в целом удовлетворяют требованиям ГОСТа Р 51232-98 «Вода питьевая».

Растительный мир.

Территория муниципального образования «Кондратовский сельсовет», как и всей Курской области, находится в поясе умеренно-континентального климата в пределах лесостепной зоны, в благоприятных климатических условиях для ведения эффективного сельскохозяйственного производства.

По лесорастительному районированию территория поселения относится к лесостепной зоне Европейской степной области.

Поскольку преобладающее количество лесных урочищ расположено на склонах оврагов, балок и прилегающих к ним территориях, эти леса имеют важное почвозащитное, водорегулирующее и противозерозионное значение.

Леса, как правило, лиственные из березы, дуба, липы, ясеня, осины. Высота деревьев от 18 до 25 метров, толщина 0,18 - 0,27 м, расстояние между деревьями 2 -5 м. Подлесок преимущественно кустарниковый, редкий.

Лесные ресурсы сосредоточены на всей площади поселения. Все леса находятся под контролем Беловского лесничества.

Геологическая характеристика.

Геологическое строение в пределах активной зоны (до базиса эрозии) характеризуется четвертичными отложениями, залегающими на коренных породах палеогена, неогена, верхнего и нижнего мела, девона и карбона. Кристаллический фундамент залегает на глубине 300-370 м.

Геолого-литологический разрез толщи представлен следующими грунтами.

- б. Современные четвертичные аллювиальные отложения - пески, супеси, суглинки, залегают на глубине 5-25 м;

7. Верхне-среднечерветичные аллювиальные отложения надпойменных террас - пески, галечники с прослоями супесей, суглинков глин. Глубина залегания 1-15 до 40 м;
8. Современные и верхне-нижнечетвертичные перегляциональные, делювиальные и элювиальные отложения. Суглинки с линзами песков, супесей. Глубина залегания 6-25 м;
9. Среднечетвертичные водноледниковые, озерно-аллювиальные, межледниковые отложения. Пески с прослоями суглинков, глин. Глубина залегания 2-30 до 50 м;
10. Морена днепровского оледенения. Суглинки валунные с линзами песков. Глубина залегания 5-53 м;

Отложения верхнего мела имеют повсеместное распространение, представлены мелями, мергелями, песками. На водоразделах меловая толща залегает на глубине от 15 до 50 м., на поймах 7-15 м.

Ниже залегают осадки нижнего мела (кварцево-глюанитовые пески), юрской системы и кристаллические породы фундамента.

Лесные ресурсы.

Леса оказывают огромное влияние на экологическое состояние природных комплексов, выполняя такие биоэкологические функции как регулирование и фильтрация водного стока, предотвращение эрозии почв, сохранение биологического разнообразия, обогащение атмосферы кислородом и поглощение углерода, влияние на формирование климата и предотвращение загрязнения воздушного бассейна.

Территория Кондратовского сельсовета, как и всей Курской области, находится в поясе умеренно-континентального климата в пределах лесостепной зоны, в благоприятных климатических условиях для ведения эффективного сельскохозяйственного производства.

По лесорастительному районированию территория поселения относится к лесостепной зоне Европейской степной области.

Лесные массивы по территории сельсовета распределяются неравномерно, в основном все лесные ресурсы сосредоточены в северо-восточной части поселения. Леса

Кондратовского сельсовета представлены урочищами (ур. Ковсливщино, ур. Должик, ур. Менчик, ур. Волково-Кузьминково, ур. Черноусово, ур. Окоп, ур. Вишенник, ур. Лубенец, ур. Грицков, ур. Долгое, ур. Яблонец 1-й, ур. Яблонец, и т.д.). Леса, в основном, лиственные. Основные породы: дуб черешчатый, береза повислая, ольха черная, сосна, осина и др.

Рельеф.

Кондратовский сельсовет расположен в пределах Дмитриевско-Рыльской гряды в западной части Среднерусской возвышенности, расчлененной долинами рек Удава, Забужевка и их притоков.

Коэффициент расчленения составляет 1,3 км/км², территория расчленена преимущественно долинами рек и ручьев, меньше овражно-балочной сетью.

Абсолютные отметки поверхности здесь составляют 220-230 м. Глубина вреза эрозийной сети 60-100 м, овраги глубокие, короткие, склоны крутые, эродированные, уклоны 10-25 %. Плотность оврагов 3-5 шт/км². Фоновые уклоны поверхности волнисто-увалистой равнины – 1-7 градусов. На этих участках много склоновых земель, крутизна которых возрастает от водоразделов к долинам рек, ручьев и днищам балок. Здесь сильно развита водная эрозия почв, происходит иссушение почв из-за потери осадков в результате поверхностного стока, что ухудшает сельскохозяйственное использование земель.

Днища балок ясно выражены, часто размывы. Переход склонов водоразделов в поймы рек и ручьев резкий.

Микрорельеф на водоразделах выражен незначительно, на надпойменных террасах встречаются суффозионные просадки.

Пойма реки Забужевка ровная, широкая, поросшая луговой растительностью, камышом, осокой, со сложным микрорельефом (старицы, западины, потяжины, кочки). Абсолютные отметки 136-145 м.

Полезные ископаемые.

На территории муниципального образования «Кондратовский сельсовет» Беловского района имеется Кондратовское месторождение суглинков, с балансовым запасом 80-90 тыс. м², расположенное в 1 км от с. Кондратовка в 200 метрах от асфальтированной дороги.

Породы осадочного чехла представлены различными отложениями более поздних периодов (четвертичный, палеоген, меловой), к которым приурочены небольшие ресурсы мел, мергель, пески, глины.

Социально-демографический состав и плотность населения на территории Кондратовского сельсовета Беловского района Курской области

Таблица 2 – Численность населения в границах Кондратовского сельского поселения по данным переписей населения

№ п/п	Численность по населенным пунктам	Всего	Мужчины	Женщины	Дети от 0 до 18 лет	Пенсионеры
1.	с.Озерки	401	174	185	42	136
2.	с. Забужевка	307	122	147	38	112
3.	с. Кондратовка	474	191	222	61	114
4.	с.Гоптаровка	80	33	41	6	34
5	х. Кучеров	156	71	74	12	48
6	д. Милаевка	0	0	0	0	0
ИТОГО:		1419	591	669	159	444

Таблица 3 – Динамика численности населения населенных пунктов Кондратовского сельского поселения (на начало года)

№ п/п	Наименование	Единица измерения	На 01.01.2013 г.	I очередь (2013-2019 г.)	2019-2039 г.	Всего за период с 2012 по 2039 г.
1	Численность постоянного населения	чел.	1419	1426	1455	х
2	Средняя обеспеченность жилищным фондом	м ² /чел	48,5	-	-	х
3	Жилищный фонд на 01.01.2013 г.	м ²	35300	х	х	х
4	Убыль жилищного фонда	м ²	х	868	0	868
5	Существующий сохраняемый жилищный фонд	м ²	х	34432	34432	х
6	Объемы нового строительства	м ²	х	Нет потребности	Нет потребности	
7	Жилищный фонд к концу периода	м ²	х	34432	34432	х

Плотность населения на 01.01.2014 год рассчитывается по данным госстатистики о численности населения и данным о площади населенных пунктов в границах кадастровых кварталов.

Таблица 4 – Плотность населения в границах населенных пунктов

Территория	Площадь в границах кадастровых кварталов, га	Плотность населения, чел/га

Система учреждений обслуживания

Как правило, социально-культурные объекты размещают по принципу *ступенчатости*. Ступени определяются частотой пользования населением различными видами услуг или частотой спроса. Различают учреждения повседневного пользования (иногда в их составе особо выделяют учреждения первичного обслуживания), периодического (два-три раза в неделю) и эпизодического (два-три раза в месяц) пользования.

Учреждения повседневного пользования размещают в микрорайонах из расчета 5-7 минут ходьбы от наиболее удаленных жилых домов, что соответствует радиусу доступности порядка 500 м. В условиях низкой плотности населения данный радиус может быть увеличен до 1000 - 3000 м. Определенные объекты могут находиться в пределах транспортной доступности.

Учреждения периодического пользования располагают на обособленных участках жилых районов из расчета пешеходной доступности или затрат времени на проезд в общественном транспорте (включая подход к остановке) не более 15 мин, что отвечает радиусу доступности примерно 1500 м. В условиях низкой плотности населения данный радиус может быть увеличен до 60-минутной транспортной доступности.

Учреждения эпизодического пользования размещают на обособленных участках планировочных районов и в районном центре. Население пользуется этими учреждениями, приезжая в них на личном или общественном транспорте. Время, затрачиваемое на поездки, обычно строго не лимитируется, однако при их размещении стремятся исходить из 60-минутной доступности.

Учреждения повседневного пользования (детские сады, общеобразовательные школы, аптеки, фельдшерско-акушерские пункты, магазины, предприятия бытового обслуживания) размещаются в каждом населенном пункте, при очень низкой плотности населения – в соседнем населенном пункте, или административном центре поселения. Учреждения периодического пользования (больничные учреждения, учреждения культуры и искусства) размещаются как в населенных пунктах, так и в административном центре поселения. Учреждения эпизодического пользования преимущественно размещаются в районном центре обслуживания.

Обоснование расчетных показателей, содержащихся в основной части Местных нормативов градостроительного проектирования

Раздел I. Объекты муниципального жилищного фонда Кондратовского сельсовета Беловского района Курской области

Глава 1. Расчетный показатель минимально допустимого уровня обеспеченности жилыми помещениями муниципального жилищного фонда Кондратовского сельсовета, предоставляемыми по договорам социального найма

В соответствии с ч. 1 ст. 50 Жилищного кодекса Российской Федерации нормой предоставления площади жилого помещения по договору социального найма (далее по тексту настоящей главы - норма предоставления) является минимальный размер площади жилого помещения, исходя из которого, определяется размер общей площади жилого помещения, предоставляемого по договору социального найма.

Согласно ч. 2 ст. 50 Жилищного кодекса Российской Федерации, норма предоставления устанавливается органом местного самоуправления в зависимости от достигнутого в соответствующем муниципальном образовании уровня обеспеченности жилыми помещениями, предоставляемыми по договорам социального найма, и других факторов.

Учетной нормой площади жилого помещения (далее по тексту настоящей главы – учетная норма) является минимальный размер площади жилого помещения, исходя из которого, определяется уровень обеспеченности граждан общей площадью жилого помещения в целях их принятия на учет в качестве нуждающихся в жилых помещениях.

В соответствии с ч. 5 ст. 50 Жилищного кодекса Российской Федерации учетная норма устанавливается органом местного самоуправления. Размер такой нормы не может превышать размер нормы предоставления, установленной данным органом.

Глава 2. Расчетный показатель минимально допустимого уровня обеспеченности служебными жилыми помещениями специализированного муниципального жилищного фонда _Кондратовского сельсовета

Минимальная общая площадь служебного жилого помещения специализированного жилищного фонда не должна быть меньше минимальной общей площади жилого помещения, предоставляемого по договору социального найма.

Глава 3. Расчетный показатель минимально допустимого уровня обеспеченности жилыми помещениями в общежитиях, относящихся к специализированному муниципальному жилищному фонду Кондратовского сельсовета

Согласно ч.1 ст. 105 Жилищного кодекса Российской Федерации, жилые помещения в общежитиях предоставляются из расчета не менее шести квадратных метров жилой площади на одного человека.

Глава 4. Расчетный показатель минимально допустимого уровня обеспеченности жилыми помещениями маневренного фонда специализированного муниципального жилищного фонда Кондратовского сельсовета

Минимальная площадь жилого помещения в маневренном фонде установлена в соответствии с ч. 1 ст. 106 Жилищного кодекса Российской Федерации.

В соответствии со ст. 95 Жилищного кодекса Российской Федерации жилые помещения маневренного фонда предназначены для временного проживания:

- 1) граждан в связи с капитальным ремонтом или реконструкцией дома, в котором находятся жилые помещения, занимаемые ими по договорам социального найма;
- 2) граждан, утративших жилые помещения в результате обращения взыскания на эти жилые помещения, которые были приобретены за счет кредита банка или иной кредитной организации либо средств целевого займа, предоставленного юридическим лицом на приобретение жилого помещения, и заложены в обеспечение возврата кредита или целевого займа, если на момент обращения взыскания такие жилые помещения являются для них единственными;
- 3) граждан, у которых единственные жилые помещения стали непригодными для проживания в результате чрезвычайных обстоятельств;
- 4) иных граждан в случаях, предусмотренных законодательством.

Расчетные показатели максимально допустимого уровня территориальной доступности объектов муниципального жилищного фонда Кондратовского сельсовета.

Максимально допустимый уровень территориальной доступности муниципального жилищного фонда не нормируется.

УЧРЕЖДЕНИЯ И ПРЕДПРИЯТИЯ ОБСЛУЖИВАНИЯ

Размещение учреждений и предприятий по обслуживанию следует предусматривать в общественных центрах в увязке с сетью общественного пассажирского транспорта.

Раздел II. Объекты здравоохранения

Глава 5. Расчетные показатели минимально допустимого уровня обеспеченности и максимально допустимого уровня территориальной доступности объектов здравоохранения местного значения для населения _Кондратовского сельсовета

Таблица 5 – Обоснование расчетных показателей минимально допустимого уровня обеспеченности объектами здравоохранения

Наименование объектов	Единица измерения	Величина	Обоснование
Амбулаторно-поликлинические учреждения	Посещений в смену на 1 тыс. чел.	18,15	Социальные нормативы и нормы, утвержденные Распоряжением Правительства РФ от 03.07.1996 г. №1063-р (в редакции от 26.01.2017)
Больничные учреждения	Коек на 1 тыс. чел.	13,47	
Станции скорой медицинской помощи	Специальный автомобиль	1 на 10 тыс. чел	Социальные нормативы и нормы, утвержденные Распоряжением Правительства РФ от 03.07.1996 г. №1063-р (в редакции от 26.01.2017)
Аптеки	Объект	1 на 6,2 тыс. чел. - в сельских насел. пунктах 1 на 10 тыс. чел. – в городах до 50 тыс. чел	

Выдвижные пункты скорой медицинской помощи	Специальный <u>автомобиль</u> мин	1 на 5 тыс чел. сельского <u>поселения</u> 30	СП 42.13330.2011 Градостроительство. Планировка и застройка городских и сельских населенных пунктов
Фельдшерско-акушерские пункты	Объект	1 на населенный пункт, либо 1 на несколько населенных пунктов при территориальной близости таких населенных пунктов, при численности населения 0,3 - 0,7 тыс.чел	Не установлены

Расчет вместимости данных учреждений производится по заданию на проектирование, определяемому органами здравоохранения. Амбулаторно-поликлинические и больничные учреждения целесообразно размещать на группу населенных пунктов в поселениях с малочисленными населенными пунктами. Участковая больница, расположенная в городском или сельском поселении, обслуживает комплекс сельских поселений. С учетом численности населения возможна участковая больница.

Таблица 6 – Обоснование расчетных показателей максимально допустимого уровня территориальной доступности объектов здравоохранения

Наименование объектов	Единица измерения	Величина	Обоснование
Амбулаторно-поликлинические учреждения	м	1000	СП 42.13330.2011 Градостроительство. Планировка и застройка городских и сельских населенных пунктов
Аптеки	м	800	
Фельдшерско-акушерские пункты	мин	30	

Доступность амбулаторно-поликлинических и больничных учреждений – пешеходно-транспортная, доступность станций скорой медицинской помощи – транспортная на спецавтомобиле, доступность аптек и фельдшерско-акушерских пунктов – пешеходная.

фельдшерско-акушерские пункты и аптеки (аптечные пункты) амбулаторно-поликлинические учреждения необходимо располагать – в пределах 30-минутной пешеходно-транспортной доступности.

Место расположения и территория обслуживания станции скорой медицинской помощи, отделения скорой медицинской помощи поликлиники (больницы, больницы скорой медицинской помощи) устанавливаются с учетом численности и плотности населения, особенностей застройки, состояния транспортных магистралей, интенсивности автотранспортного движения, протяженности населенного пункта, с учетом 20-минутной транспортной доступности (Приказ Министерства здравоохранения РФ от 20 июня 2013 г. № 388н «Об утверждении Порядка оказания скорой, в том числе скорой специализированной, медицинской помощи»).

Раздел III. Объекты физической культуры и спорта

Глава 6. Расчетные показатели минимально допустимого уровня обеспеченности и максимально допустимого уровня территориальной доступности объектов физической культуры и массового спорта местного значения для населения Кондратовского сельсовета

Таблица 7 – Обоснование расчетных показателей минимально допустимого уровня обеспеченности объектами физической культуры и массового спорта

Наименование	Единица измерения	Значение	Обоснование
Спортивные залы	м ² площади пола на 1 тыс. чел.	60-80	СП 42.13330.2011 Градостроительство. Планировка и застройка городских и сельских поселений (Приложение Ж)
Плавательные бассейны	м ² зеркала воды на 1 тыс. чел.	20-25	
Стадионы	объект	1 на крупный населенный пункт, численностью от 3000 человек, или группу населенных пунктов	

Согласно СП 42.13330.2011, для малых поселений нормы расчета залов и бассейнов необходимо принимать с учетом минимальной вместимости объектов по технологическим требованиям. Комплексы физкультурно-оздоровительных площадок предусматриваются в каждом поселении. В сельских населенных пунктах экономически целесообразно размещение открытых спортивных площадок, спортивных залов в зданиях общеобразовательных школ.

Стадионы, спортзалы, бассейны являются объектами периодического пользования. Согласно СП 42.13330.2011, радиус обслуживания физкультурно-спортивных центров жилых районов составляет 1500 м. Учитывая низкую плотность населенных пунктов муниципального образования, целесообразно размещение спортивных объектов в радиусе 30-минутной пешеходно-транспортной доступности.

Раздел IV. Объекты культуры и искусства

Глава 7. Расчетные показатели минимально допустимого уровня обеспеченности объектами культуры и искусства местного значения для населения Кондратовского сельсовета

Таблица 11 – Обоснование расчетных показателей минимально допустимого уровня обеспеченности объектами культуры и искусства

Наименование	Единица измерения	Значение	Обоснование

Муниципальные библиотеки городского поселения	Объект	1 (универсальная) на 10 тыс. жителей с учетом пешеходной доступности, 1 (детская) на 5,5 тыс. детей, 1 (юношеская) на 17 тыс. жителей 15-24 лет	Методика определения нормативной потребности субъектов РФ в объектах социальной инфраструктуры, утвержденная распоряжением Правительства РФ от 19.10.1999 №1683-р (в ред. Распоряжения Правительства РФ от 23.11.2009 №1767-р)
Муниципальные библиотеки сельского поселения: стационарная опорная	объект	1	Методика определения нормативной потребности субъектов РФ в объектах социальной инфраструктуры, утвержденная распоряжением Правительства РФ от 19.10.1999 №1683-р (в ред. Распоряжения Правительства РФ от 23.11.2009 №1767-р)
библиотека в населенных пунктах	библиотечный пункт нестационарного обслуживания	1	
Муниципальные музеи городских поселений	Объект	1 на 25 тыс. человек	Методика определения нормативной потребности субъектов РФ в объектах социальной инфраструктуры, утвержденная распоряжением Правительства РФ от 19.10.1999 №1683-р (в ред. Распоряжения Правительства РФ от 23.11.2009 №1767-р)
Муниципальные музеи сельских поселений	Объект	1 на 10 тысяч человек	
Муниципальные архивы	Объект на муниципальный район или городское	1	

	поселение		
Учреждения культурно-досугового типа	Зрительские места	80 на 1 тыс. жителей	СП 42.13330.2011 Градостроительство. Планировка и застройка городских и сельских поселений (Приложение Ж)

Муниципальный музей может быть образован при наличии соответствующих фондов. Муниципальный архив может быть объектом муниципального района.

Муниципальные библиотеки, музеи, архивы являются объектами преимущественно периодического и эпизодического пользования. Учреждения культурно-досугового типа - постоянного и периодического пользования. Положение объектов на определенной ступени системы обслуживания определяет территориальную доступность объектов: для библиотек и учреждений культурно-досугового типа она составляет 30-минутную пешеходно-транспортную доступность, для архива и музеев - 60-минутную транспортную доступность.

Согласно СП 42.13330.2011, рекомендуется формировать единые комплексы для культурного и физкультурно-оздоровительного обслуживания для использования учащимися и населением с соответствующим суммированием нормативов. Вместимость музеев и архивов определяются заданием на проектирование.

Раздел V. Объекты образования

Глава 8. Расчетные показатели минимально допустимого уровня обеспеченности и максимально допустимого уровня территориальной доступности объектов образования для населения Кондратовского сельсовета

Таблица 12 Расчет показателя минимально допустимого уровня обеспеченности детскими дошкольными организациями

Объекты дошкольного образования	Число мест в расчете на 100 детей в возрасте от 0 до 7 лет	Значение	Обоснование
Городские поселения	шт	65	Письмо Министерства образования и науки РФ от 4 мая 2016 г. N АК-950/02 о методических рекомендациях по развитию сети образовательных организаций и обеспеченности населения услугами таких организаций, включающие требования по размещению организаций сферы образования, в том числе в сельской местности, исходя из норм действующего законодательства российской федерации, с учетом возрастного состава и плотности населения, транспортной инфраструктуры и других факторов, влияющих на
Сельские поселения	шт	45	

			доступность и обеспеченность населения услугами сферы образования
--	--	--	---

Таблица 13 Расчет показателя минимально допустимого уровня обеспеченности общеобразовательными организациями

Объекты общего образования	Число мест в образовательных организациях в расчете на 100 детей в возрасте от 7 до 18 лет	Значение	Обоснование
Городское поселение	шт	95	Письмо Министерства образования и науки РФ от 4 мая 2016 г. N АК-950/02 о методических рекомендациях по развитию сети образовательных организаций и обеспеченности населения услугами таких организаций, включающие требования по размещению организаций сферы образования, в том числе в сельской местности, исходя из норм действующего законодательства российской федерации, с учетом возрастного состава и плотности населения, транспортной инфраструктуры и других факторов, влияющих на доступность и обеспеченность населения услугами сферы образования
Сельское поселение	шт	45	

Таблица 14 Расчет показателя минимально допустимого уровня обеспеченности дополнительного образования

Дополнительное образование детей	Число мест на программах дополнительного образования в расчете на 100 детей в возрасте от 5 до 18 лет	Значение	Обоснование
		75	Письмо Министерства образования и науки РФ от 4 мая 2016 г. № АК-950/02 о методических рекомендациях по развитию сети образовательных организаций и
	Число мест на программах		

	дополнительного образования, реализуемых на базе общеобразовательных организаций, в расчете на 100 обучающихся в общеобразовательных организациях		обеспеченности населения услугами таких организаций, включающие требования по размещению организаций сферы образования, в том числе в сельской местности, исходя из норм действующего законодательства российской федерации, с учетом возрастного состава и плотности населения, транспортной инфраструктуры и других факторов, влияющих на доступность и обеспеченность населения услугами сферы образования.
В городском поселении		45	
В сельском поселении		65	
	Число мест на программах дополнительного образования, реализуемых на базе образовательных организаций (за исключением общеобразовательных организаций) реализующих программы дополнительного образования		
В городском поселении		30	
В сельском поселении		10	

Таблица 15 Обоснование максимально допустимого уровня пешеходной доступности объектов образования

№ п/п	Наименование объектов	Единица измерения	Величина	Обоснование
-------	-----------------------	-------------------	----------	-------------

1.	Дошкольные образовательные организации	м	500	СП 42.13330.2011 Градостроительство. Планировка и застройка городских и сельских населенных пунктов
2.	Общеобразовательные организации	м		
	I- II ступень обучения*	м	500** в городском поселении 2000** в сельском поселении	
	III ступень обучения*	м	500** в городском поселении 4000** в сельском поселении	
3.	Организации дополнительного образования для детей	Не нормируется		

*I ступень (начальное общее образование) — 4 года;

II ступень (основное общее образование) — 5 лет;

III ступень (среднее (полное) общее образование) — 2 года.

** - размещение общеобразовательных организаций допускается на расстоянии транспортной доступности: для учащихся I ступени обучения - 15 мин (в одну сторону), для учащихся II-III ступеней - не более 50 мин (в одну сторону).

Учащиеся сельских общеобразовательных организаций, проживающие на расстоянии свыше 1км от организации, подлежат транспортному обслуживанию. Подвоз учащихся осуществляется на транспорте, предназначенном для перевозки детей. Предельный пешеходный подход учащихся к месту сбора на остановке должен быть не более 500м.

Раздел VI. Объекты услуг общественного питания, торговли, бытового обслуживания и иных услуг для населения

Глава 9. Расчетные показатели минимально допустимого уровня обеспеченности и максимально допустимого уровня территориальной доступности объектов общественного питания, торговли, бытового обслуживания населения Кондратовского сельсовета

Таблица 16 – Обоснование расчетных показателей минимально допустимого уровня обеспеченности объектами общественного питания, торговли, бытового обслуживания

	Наименование	Единица	Величина	Обоснование
--	--------------	---------	----------	-------------

п/п	объектов	измерения		
.	Магазин ы	м ² торговой площади на 1 тыс. чел.	28 0 городские поселения	СП 42.13330.2011 Градостроительство. Планировка и застройка городских и сельских поселений (Приложение Ж)
			30 0 сельские поселения	
.	Предпр иятия общественного питания	мест на 1 тыс. чел.	40	
.	Предпр иятия бытового обслуживания	рабоч их мест на 1 тыс. чел.	9	
.	Отделен ие связи	объект	1	
	Отделен ия банков, операционная касса	операц ионная касса	1 на 10 тысяч человек	

Таблица 17 – Обоснование расчетных показателей максимально допустимого уровня территориальной доступности объектов общественного питания, торговли, бытового обслуживания

№ п/п	Наименование объектов	Единица измерения	Величина	Обоснование
1.	Магазины	м	в городских населенных пунктах –500 – 800, в сельских населенных пунктах –2000	СП 42.13330.2011 Градостроительство. Планировка и застройка городских и сельских поселений (пункт 10.4, таблица 5)
2.	Предприятия общественного питания	м		
3.	Предприятия бытового обслуживания	м		
4.	Отделение связи	м	в городских населенных пунктах –500м (15 мин – транспортная доступность в сельских населенных пунктах)	

Раздел VII. Объекты автомобильного транспорта

Глава 10. Расчетные показатели минимально допустимого уровня обеспеченности и максимально допустимого уровня территориальной доступности автомобильных дорог местного значения для населения Кондратовского сельсовета

Расчетные показатели плотности автомобильных дорог общего пользования определяют минимально допустимый уровень обеспеченности автомобильными дорогами общего пользования местного значения.

Протяженность сети автомобильных дорог общего пользования – суммарная протяженность участков автомобильных дорог, образующих сеть автомобильных дорог общего пользования.

Плотность сети автомобильных дорог – это отношение протяженности сети автомобильных дорог общего пользования, проходящих по территории, к площади территории.

Улично-дорожная сеть – объект транспортной инфраструктуры, являющийся частью территории поселений, ограниченной красными линиями и предназначенной для движения транспортных средств и пешеходов, упорядочения застройки и прокладки инженерных коммуникаций (при соответствующем технико-экономическом обосновании), а также обеспечения транспортных и пешеходных связей территорий поселений как составной части их путей сообщения. Основными элементами улично-дорожной сети являются улицы, проспекты, переулки, проезды, набережные, площади, тротуары, пешеходные и велосипедные дорожки, а также искусственные и защитные дорожные сооружения, элементы обустройства. По своему функциональному назначению улично-дорожная сеть относится к автомобильным дорогам общего пользования местного значения в границах населенных пунктов.

Общая протяженность транспортной и улично-дорожной сети поселения составляет 35,5 км, включая улично-дорожную сеть и магистральные дороги. Улично-дорожная сеть составляет 26,35 км.

Общая площадь территории поселения – 11646 кв. км. Существующая площадь населенных пунктов составляет 1377 кв.км.

Таким образом, плотность сети автомобильных дорог как отношение существующей протяженности улично-дорожной сети к общей площади населенных пунктов составляет: 89 км/км².

При подготовке проекта генерального плана, или проекта внесения изменений в генеральный план учитывается существующая плотность автомобильных дорог.

При подготовке проекта генерального плана следует предусматривать единую систему транспорта и улично-дорожной сети в увязке с планировочной структурой поселения и прилегающей к нему территории, обеспечивающую удобные, быстрые и безопасные транспортные связи со всеми функциональными зонами, с другими поселениями системы расселения, объектами, расположенными вне границ населенных пунктов, объектами внешнего транспорта и автомобильными дорогами общей сети.

Затраты времени на передвижение от мест проживания до мест работы для 90% трудящихся (в один конец) не должны превышать 30 мин.

Пропускную способность сети улиц, дорог и транспортных пересечений, число мест хранения автомобилей следует определять исходя из уровня автомобилизации на расчетный срок, автомобилей на 1000 чел.: 350 легковых автомобилей, включая 3-4 такси и 2-3 ведомственных автомобиля, 25-40 грузовых автомобилей в зависимости от состава парка. Число мотоциклов и мопедов на 1000 чел. следует принимать 100-150 единиц.

Число автомобилей, прибывающих в город-центр (районный центр) из других населенных пунктов системы расселения, и транзитных определяется специальным расчетом.

Сеть улиц и дорог

Улично-дорожную сеть населенных пунктов следует проектировать в виде непрерывной системы с учетом функционального назначения улиц и дорог, интенсивности транспортного, велосипедного и пешеходного движения, архитектурно-планировочной организации территории и характера застройки. В составе улично-дорожной сети следует выделять улицы и дороги магистрального и местного значения, а также главные улицы. Категории улиц и дорог городов следует назначать в соответствии с классификацией, приведенной в таблице 7 СП 42.13330.2011 Градостроительство. Планировка и застройка городских и сельских населенных пунктов.

Глава 11. Расчетные показатели минимально допустимого уровня обеспеченности и максимально допустимого уровня территориальной доступности парковками (парковочными местами) для населения Кондратовского сельсовета

Согласно СП 42.13330.2011 Градостроительство. Планировка и застройка городских и сельских населенных пунктов, число мест хранения автомобилей следует определять исходя из уровня автомобилизации на расчетный срок: 350 легковых автомобилей на 1000 чел.

Открытые стоянки для временного хранения легковых автомобилей следует предусматривать из расчета не менее чем для 70% расчетного парка индивидуальных легковых автомобилей.

На селитебных территориях и на прилегающих к ним производственных территориях следует предусматривать гаражи и открытые стоянки для постоянного хранения не менее 90% расчетного числа индивидуальных легковых автомобилей при пешеходной доступности не более 800 м.

Таким образом, минимально допустимый уровень обеспеченности парковочными местами составит 245 мест на 1 тыс.чел. Данный норматив не распространяется на кварталы индивидуальной жилой застройки с приусадебными участками, так как на них размещаются индивидуальные гаражи и места постоянного хранения личного автотранспорта.

Раздел VIII. Объекты электроснабжения

Глава 12. Расчетные показатели минимально допустимого уровня территориальной обеспеченности и максимально допустимого уровня территориальной доступности объектов электроснабжения для населения Кондратовского сельсовета

Определение электрической нагрузки на электроисточники следует производить с учетом использования энергосберегающих технологий и экономных бытовых электроприемников:

- для промышленных предприятий - по опросным листам действующих предприятий, проектам новых, реконструируемых или аналогичных предприятий, а также по укрупненным показателям;

- для жилищно-коммунального сектора - в соответствии с РД 34.20.185-94 "Инструкция по проектированию городских электрических сетей" и СП 31-110-2003 г.

Таблица 18 - Обоснование укрупненных показателей электропотребления

Категория населенного пункта			Обоснование
	Электропотребление, кв-ч/год на 1чел	Использование максимума электрической нагрузки, ч/год	
Поселки и сельские поселения (без кондиционеров)			СП 42.13330.2011 Градостроительство. Планировка и застройка городских и сельских поселений (приложение Н) Региональные нормативы градостроительного проектирования, утвержденными постановлением Администрации Курской области от 15.11.2011года №577-па, таблица 43.
Не оборудованные стационарными электроплитами	950	4100	
Оборудованные электроплитами (100%)	1350	4400	

Для определения в целях градостроительного проектирования минимально допустимого уровня обеспеченности объектами, следует использовать норму минимальной обеспеченности населения (территории) соответствующим ресурсом и характеристики планируемых к размещению объектов.

Нормы электропотребления и использования максимума электрической нагрузки следует использовать в целях градостроительного проектирования в качестве укрупнённых показателей электропотребления.

Максимально допустимый уровень территориальной доступности объектов электроснабжения не нормируется.

Раздел IX. Объекты теплоснабжения

Глава 13. Расчетные показатели минимально допустимого уровня территориальной обеспеченности и максимально допустимого уровня территориальной доступности объектов теплоснабжения для населения Кондратовского сельсовета

Решения по проектированию и перспективному развитию сетей теплоснабжения следует осуществлять на основании следующих документов:

- СП 42.13330.2011 "Градостроительство. Планировка и застройка городских и сельских поселений. Актуализированная редакция СНиП 2.07.01-89*";
- СНиП 11-04-2003 "Инструкция о порядке разработки, согласования, экспертизы и утверждения градостроительной документации";
- СП 131.13330.2012 «Строительная климатология» (актуализированная версия) ;

- СанПиН 2.2.1/2.1.1.1200-03 "Санитарно-защитные зоны и санитарная классификация предприятий, сооружений и иных объектов" (новая редакция);
- СП 36.13330.2012 "Магистральные трубопроводы";
- СН 452-73 "Нормы отвода земель для магистральных трубопроводов";
- СП 60.13330.2012 "Отопление, вентиляция и кондиционирование";
- СП 124.13330.2012 "Тепловые сети";
- СП 89.13330.2012 "Котельные установки";
- СП 41-101-95 "Проектирование тепловых пунктов";
- МДК 4-05.2004 "Методика определения потребности в топливе, электроэнергии и воде при производстве и передаче тепловой энергии и теплоносителей в системе коммунального теплоснабжения".

Удельные показатели максимальной тепловой нагрузки на отопление и вентиляцию жилых домов, Вт/м²(Для зданий строительства после 2015 г.) - СП 124.13330.2012.

Удельные показатели максимальной тепловой нагрузки на отопление и вентиляцию жилых домов, Вт/м ² (Для зданий строительства после 2015 г.)*					
Этажность жилых зданий	Расчетная температура наружного воздуха для проектирования отопления, °С				
	20	25	30	35	40
1-3-этажные многоквартирные отдельно стоящие	6 4	6 7	2	7	8 1
2-3-этажные многоквартирные блокированные	5 1	5 5	9	4	6 7
4-6-этажные	4 2	4 5	9	5	5 9

Расчетные тепловые нагрузки определяются:

- для существующей застройки населенных пунктов и действующих промышленных предприятий – по проектам с уточнением по фактическим тепловым нагрузкам;
- для намечаемых к строительству промышленных предприятий – по укрупненным нормам развития основного (профильного) производства или проектам аналогичных производств;
- для намечаемых к застройке жилых районов – по укрупненным показателям в соответствии с СП 124.13330.2012, для зданий общественно-бытового и социального назначения в соответствии с МДК 4-05-2004 либо по проектам-аналогам.

Проектируемые отдельно стоящие котельные, в том числе с установками комбинированной выработки тепла и электроэнергии, следует размещать преимущественно в промышленных и коммунально-складских зонах в центре тепловых нагрузок.

Размеры земельных участков для отдельно стоящих котельных, размещаемых в районах жилой застройки, следует принимать по [таблице 40](#) Региональных нормативов градостроительного проектирования Курской области, утвержденных постановлением Администрации Курской области от 15.11.2011 №577-па .

Максимально допустимый уровень территориальной доступности объектов теплоснабжения не нормируется.

Раздел X. Объекты газоснабжения

Глава 14. Расчетные показатели минимально допустимого уровня территориальной обеспеченности и максимально допустимого уровня территориальной доступности объектов газоснабжения для населения Кондратовского сельсовета

Таблица 19 – Обоснование расчетных показателей минимально допустимого уровня обеспеченности объектами газоснабжения

Наименование норматива, (потребители ресурса)	Единица измерения	Величина	Обоснование
Природный газ, при наличии централизованного горячего водоснабжения	м ³ / год на 1 чел.	120	Согласно СП 124.13330.2012 СП 42-101- 2003
Природный газ, при горячем водоснабжении от газовых водонагревателей	м ³ / год на 1 чел.	294	
При отсутствии всяких видов горячего водоснабжения (в сельской местности).	м ³ / год на 1 чел.	176	

Годовые расходы газа на нужды предприятий торговли, бытового обслуживания непромышленного характера и т. п. допускается принимать в размере до 5 % суммарного расхода теплоты на жилые дома.

Годовые расходы газа на нужды промышленных и сельскохозяйственных предприятий следует определять по объектам аналогам или на основе технологических норм расхода топлива (теплоты).

Годовые и расчетные часовые расходы теплоты на нужды отопления, вентиляции и горячего водоснабжения определяют в соответствии с указаниями СП 30.13330.2012, СП 60.13330.2012 и СП 124.13330.2012.

Максимально допустимый уровень территориальной доступности объектов газоснабжения не нормируется.

Раздел XI. Объекты водоснабжения

Глава 15. Расчетные показатели минимально допустимого уровня территориальной обеспеченности и максимально допустимого уровня территориальной доступности объектов водоснабжения для населения Кондратовского сельсовета

Расчетное среднесуточное водопотребление населенных пунктов определяется как сумма расходов воды на хозяйственно-бытовые и питьевые нужды, нужды промышленных и сельскохозяйственных предприятий с учетом расходов воды на поливку.

Удельное хозяйственно-питьевое водопотребление в населенных пунктах определяется в соответствии с СП 30.13330.2010* "СНиП 2.04.01-85* Внутренний водопровод и канализация зданий", СП 42.13330.2011 Градостроительство. Планировка и застройка городских и сельских поселений.

Степень благоустройства районов жилой застройки	Удельное хозяйственно-питьевое водопотребление в населенных пунктах на одного жителя среднесуточное (за год), л/сут.
Застройка зданиями, оборудованными внутренним водопроводом и канализацией: без ванн	125–160
с ванными и местными водонагревателями	160–230
с централизованным горячим водоснабжением	230–350

Для районов застройки зданиями с водопользованием из водоразборных колонок удельное среднесуточное (за год) водопотребление на одного жителя следует принимать 30—50 л/сут.

Удельное водопотребление включает расходы воды на хозяйственно-питьевые и бытовые нужды в общественных зданиях (по классификации, принятой в СП 44.13330), за исключением расходов воды для домов отдыха, санаторно-туристских комплексов и пионерских лагерей, которые должны приниматься согласно СП 30.13330 и технологическим данным.

Количество воды на нужды промышленности, обеспечивающей население продуктами, и неучтенные расходы при соответствующем обосновании допускается принимать дополнительно в размере 10-20% суммарного расхода на хозяйственно-питьевые нужды населенного пункта.

Для районов (микрорайонов), застроенных зданиями с централизованным горячим водоснабжением, следует принимать непосредственный отбор горячей воды из тепловой сети в среднем за сутки 40% общего расхода воды на хозяйственно-питьевые нужды и в час максимального водозабора - 55% этого расхода. При смешанной застройке следует исходить из численности населения, проживающего в указанных зданиях.

Максимально допустимый уровень территориальной доступности объектов водоснабжения не нормируется.

Раздел XII. Объекты водоотведения

Глава 16. Расчетные показатели минимально допустимого уровня территориальной обеспеченности и максимально допустимого уровня территориальной доступности объектов водоотведения для населения Кондратовского сельсовета

Проектирование систем канализации населенных пунктов следует производить в соответствии с требованиями Водного кодекса Российской Федерации, СП 30.13330.2012, СП 32.13330.2012, СП 42.13330.2011, СанПиН 2.1.5.980-00.

СП 30.13330.2010* "СНиП 2.04.01-85* Внутренний водопровод и канализация зданий"

СП 32.13330.2012 Канализация. Наружные сети и сооружения.

СП 42.13330.2011 Градостроительство. Планировка и застройка городских и сельских поселений.

СанПиН 2.1.5.980-00 Гигиенические требования к охране поверхностных вод
СанПиН 2.2.1/2.1.1.1200-03 "Санитарно-защитные зоны и санитарная классификация предприятий, сооружений и иных объектов"

При проектировании стока поверхностных вод следует руководствоваться требованиями СП 32.13330.2012, СП 42.13330.2011, СанПиН 2.1.5.980-00.

Мощность объектов водоотведения определяется расчетным водопотреблением участков застройки с учетом особенностей рельефа.

При наличии канализационных стоков должны быть предусмотрены очистные сооружения.

Проекты канализации объектов разрабатываются одновременно с проектами водоснабжения с обязательным анализом баланса водопотребления и отведения сточных вод. При этом необходимо рассматривать возможность использования очищенных сточных и дождевых вод для производственного водоснабжения и орошения.

Максимально допустимый уровень территориальной доступности объектов водоотведения не нормируется.

Раздел XIII. Объекты, предназначенные для утилизации и переработки бытовых и промышленных отходов

Глава 17. Расчетные показатели минимально допустимого уровня обеспеченности и максимально допустимого уровня территориальной доступности объектов, предназначенных для утилизации и переработки бытовых и промышленных отходов

Нормативные требования к размещению полигонов твердых бытовых отходов (ТБО) установлены в соответствии с требованиями Федерального закона от 24.06.1998 № 89-ФЗ «Об отходах производства и потребления», СанПиН 2.1.7.1322-03 «Почва. Очистка населенных мест, отходы производства и потребления, санитарная охрана почвы. Гигиенические требования к размещению и обезвреживанию отходов производства и потребления», СП 2.1.7.1038-01 «Гигиенические требования к устройству и содержанию полигонов для твердых бытовых отходов», «Инструкции по проектированию, эксплуатации и рекультивации полигонов для твердых бытовых отходов», утвержденной Минстроем России от 02.11.1996.

Нормы накопления твердых бытовых отходов приведены в соответствии с СП 14.13330.2011 Градостроительство. Планировка и застройка городских и сельских населенных пунктов.

Конкретные нормы накопления твердых **БЫТОВЫХ** отходов по жилищному фонду, объектам социальной и производственной деятельности необходимо применять в соответствии с Региональными нормативами градостроительного проектирования, утвержденными Постановлением Администрации Курской области от 15.11.2011 № 577-па.

Бытовые отходы	Количество бытовых отходов, чел./год*		Обоснование
	кг	л	
Твердые: от жилых зданий, оборудованных водопроводом, канализацией, центральным отоплением и газом	190-225	900-1000	СП 42.13330.2011 "Градостроительство. Планировка и застройка городских

от прочих жилых зданий	300-450	1100-1500	и сельских поселений. Актуализированная редакция СНиП 2.07.01-89*" (приложение М)
Общее количество по городу с учетом общественных зданий	280-300	1400-1500	
Жидкие из выгребов (при отсутствии канализации)	-	2000-3500	
Смет с 1 м ² твердых покрытий улиц, площадей и парков	5-15	8-20	

Таблица 21. - Размеры земельных участков предприятий и сооружений по обезвреживанию, транспортировке и переработке бытовых отходов

Предприятия и сооружения	Площади земельных участков на 1000 т бытовых отходов, га
Мусороперерабатывающие и мусоросжигательные предприятия мощностью, тыс. т в год:	
до 100	0,05
св. 100	0,05
Склады компоста	0,04
Полигоны*	0,02-0,05
Поля компостирования	0,5-1
Мусороперегрузочные станции	0,04
Сливные станции	0,02
Поля складирования и захоронения обезвреженных осадков (по сухому веществу)	0,3

* - наименьшие размеры площадей полигонов относятся к сооружениям, размещаемым на песчаных грунтах.

Услуги по вывозу твердых и жидких бытовых отходов должны оказываться в следующие сроки:

- не реже одного раза в три дня - при температуре воздуха до 14 °С;
- ежедневно - при температуре воздуха выше 14 °С;
- по мере накопления - нечистоты и помой неканализованных домовладений, крупногабаритные бытовые отходы.

Максимально допустимый уровень территориальной доступности объектов, предназначенных для утилизации и переработки бытовых и промышленных отходов, не нормируется.

Раздел XIV. Объекты, включая земельные участки, предназначенные для организации ритуальных услуг и содержания мест захоронения

Глава 18. Расчетные показатели минимально допустимого уровня обеспеченности и максимально допустимого уровня территориальной доступности объектов, предназначенных для организации ритуальных услуг и мест захоронения

Нормативные требования к размещению кладбищ и показатели минимально допустимого уровня обеспеченности земельными участками, предназначенными для организации ритуальных услуг и содержания мест захоронения, устанавливаются в соответствии с СанПиН 2.1.2882-11 «Гигиенические требования к размещению, устройству и содержанию кладбищ, зданий и сооружений похоронного назначения», СП 42.13330.2011 "Градостроительство. Планировка и застройка городских и сельских поселений. Актуализированная редакция СНиП 2.07.01-89*".

Таблица 22. - Обоснование обеспеченности объектами, включая земельные участки, предназначенными для организации ритуальных услуг и содержания мест захоронения

Наименование объекта	Минимально допустимый уровень обеспеченности		Обоснование
	Единица измерения	Величина	
Кладбища традиционного захоронения	га на 1 тыс. чел.	0,24*	СП 42.13330.2011 "Градостроительство. Планировка и застройка городских и сельских поселений. Актуализированная редакция СНиП 2.07.01-89*" (приложение Ж)
Кладбища урновых захоронений после кремации	га на 1 тыс. чел.	0,02	
Бюро похоронного обслуживания	объект на поселение	1	

*- также учитывается перспективный рост численности населения, коэффициент смертности, наличие действующих объектов похоронного обслуживания, норма земельного участка на одно захоронение.

Места захоронения эпизодически посещаются населением в целях почтения памяти, благоустройства участков и т.д., таким образом, их территориальная доступность не должна превышать 2 часа с использованием транспорта.

Раздел XV. Зоны рекреационного назначения

В состав зон рекреационного назначения могут включаться зоны в границах территорий, занятых городскими лесами, скверами, парками, садами, прудами, озерами, водохранилищами, пляжами, а также в границах иных территорий, используемых и предназначенных для отдыха, туризма, занятий физической культурой и спортом.

Глава 19. Расчетные показатели минимально допустимого уровня обеспеченности и максимально допустимый уровень территориальной доступности мест массового отдыха населения

Нормативные требования к размещению и параметрам зонам размещения мест массового отдыха населения приведены в соответствии с СП 42.13330.2011 (Актуализированная редакция СНиП 2.07.01-89* «Градостроительство. Планировка и застройка городских и сельских поселений», пп. 9.6, 9.25).

Таблица 23. - Обоснование обеспеченности и территориальной доступности мест массового отдыха населения

№ п/п	Наименование объекта	Минимально допустимый уровень обеспеченности		Максимально допустимый уровень территориальной доступности	
		Единица измерения	Величина	Единица измерения	Величина
1.	Объекты массового кратковременного отдыха	м ² на 1 посетителя	500 - 1000	мин	60

2.	Речные и озерные пляжи	м ² на 1 посетителя	8 (в зонах отдыха)	мин	60
----	------------------------	--------------------------------	--------------------	-----	----

Глава 20. Расчетные показатели минимально допустимого уровня обеспеченности и максимально допустимый уровень территориальной доступности озелененными территориями общего пользования

Нормативные требования к размещению и параметрам озелененных территорий общего пользования приведены в соответствии с СП 42.13330.2011 (Актуализированная редакция СНиП 2.07.01-89* «Градостроительство. Планировка и застройка городских и сельских поселений», пп. 9.13 – 9.15, 9.19), Правилами содержания и благоустройства территории муниципального образования «Кондратовский сельсовет», утвержденными решением Собрания депутатов Кондратовского сельсовета от _«05» марта 2012 года № 2/3–РС

Таблица 24. - Обоснование расчетных показателей обеспеченности и территориальной доступности озелененных территорий общего пользования

№ п/п	Наименование объекта	Минимально допустимый уровень обеспеченности		Максимально допустимый уровень территориальной доступности	
		Единица измерения	Величина	Единица измерения	Величина
1.	Озелененные территории общего пользования (парки, скверы, бульвары)	м ² /чел.	8-10 (для малых городов), 12 (для сельских поселений)	мин	15 (для парков районного значения)

Глава 21. Расчетные показатели минимально допустимого уровня обеспеченности и максимально допустимого уровня территориальной доступности городских лесов

Режим использования городских лесов, лесопарков и зеленых зон установлен в соответствии с требованиями Лесного Кодекса РФ.

Нормативные требования к размещению и площади городских лесов, лесопарков и зеленых зон установлены в соответствии с СП 42.13330.2011 (Актуализированная редакция СНиП 2.07.01-89* «Градостроительство. Планировка и застройка городских и сельских поселений»), Постановления Правительства РФ от 14 декабря 2009 года №1007 «Об утверждении Положения об определении функциональных зон в лесопарковых зонах, площади и границ лесопарковых зон, зеленых зон».

Городские леса, зеленые зоны (включая лесопарковые зоны) относятся к защитным лесам. В защитных лесах запрещается осуществление деятельности, несовместимой с их целевым назначением и полезными функциями.

Изменение границ лесопарковых зон, зеленых зон и городских лесов, которое может привести к уменьшению их площади, не допускается.

Минимально допустимый уровень обеспеченности городскими лесами и максимально допустимый уровень их территориальной доступности не нормируется.

Приложение №19
Утверждены решением
Представительного Собрания
Беловского района Курской области
от 17 ноября 2017 г. № III-31/5

**МЕСТНЫЕ НОРМАТИВЫ ГРАДОСТРОИТЕЛЬНОГО
ПРОЕКТИРОВАНИЯ МО «КОРОЧАНСКИЙ СЕЛЬСОВЕТ»
БЕЛОВСКОГО РАЙОНА КУРСКОЙ ОБЛАСТИ**

НОРМАТИВЫ ГРАДОСТРОИТЕЛЬНОГО ПРОЕКТИРОВАНИЯ

**Основная часть.
Правила и область применения.**

2017

Содержание

Обозначение	Наименование	Примечание
17-15-МНГП-ОЧ.С	Содержание	2
17-15-МНГП-ОЧ.СП	Состав документации	3
17-15-МНГП-ОЧ.ТМ	Нормативно-правовая база	5
	Цели и задачи	8
	Расположение и природно-климатические условия	10
	Раздел I. Объекты муниципального жилищного фонда поселения муниципального района	13
	Раздел II. Объекты здравоохранения	14
	Раздел III. Объекты физической культуры и спорта	15
	Раздел IV. Объекты культуры и искусства	16
	Раздел V. Объекты образования	17
	Раздел VI. Объекты услуг общественного питания, торговли, бытового обслуживания и иных услуг для населения	19
	Раздел VII. Объекты автомобильного транспорта	20
	Раздел VIII. Объекты электроснабжения	22
	Раздел IX. Объекты теплоснабжения	23
	Раздел X. Объекты газоснабжения	24
	Раздел XI. Объекты водоснабжения	25
	Раздел XII. Объекты водоотведения	26
	Раздел XIII. Объекты, предназначенные для утилизации и переработки бытовых и промышленных отходов	26
Раздел XIV. Объекты, включая земельные участки, предназначенные для организации ритуальных услуг и содержания мест захоронения	28	
Раздел XV. Объекты рекреационного назначения	28	

Состав документации

Номер тома	Обозначение	Наименование	Примечание
1	17-15-МНГП-ОЧ	Основная часть проекта. Правила и область применения	книга, 2 экз.
2	17-15-МНГП-ОМ	Материалы по обоснованию расчетных показателей, содержащихся в основной части нормативов градостроительного проектирования	книга, 2 экз.
		Материалы проекта, передаваемые заказчику на электронных носителях	

	17-15-МНГП	CD – диск - в виде файлов в формате Acrobat Reader; - текстовые и табличные материалы в виде файлов в соответствующих форматах MS Office	2 диска
--	------------	---	---------

Проект выполнен в соответствии с действующими нормами, правилами и стандартами

Нормативно-правовая база

Федеральные законы

- ✓ Градостроительный кодекс Российской Федерации от 29 декабря 2004 года № 190-ФЗ;
- ✓ Земельный кодекс Российской Федерации от 25 октября 2001 года № 136-ФЗ;
- ✓ Жилищный кодекс Российской Федерации от 29 декабря 2004 года № 188-ФЗ;
- ✓ Водный кодекс Российской Федерации от 3 июня 2006 года № 74-ФЗ;
- ✓ Лесной кодекс Российской Федерации от 4 декабря 2006 года № 200-ФЗ;
- ✓ Федеральный закон от 14 марта 1995 года № 33-ФЗ «Об особо охраняемых природных территориях»;
- ✓ Федеральный закон от 12 января 1996 года № 8-ФЗ «О погребении и похоронном деле»;
- ✓ Федеральный закон от 24 июня 1998 года № 89-ФЗ «Об отходах производства и потребления»;
- ✓ Федеральный закон от 30 марта 1999 года № 52-ФЗ «О санитарно-эпидемиологическом благополучии населения»;
- ✓ Федеральный закон от 4 мая 1999 года № 96-ФЗ «Об охране атмосферного воздуха»;
- ✓ Федеральный закон от 10 января 2002 года № 7-ФЗ «Об охране окружающей среды»;
- ✓ Федеральный закон от 25 июня 2002 года № 73-ФЗ «Об объектах культурного наследия (памятниках истории и культуры) народов Российской Федерации»;

- ✓ Федеральный закон от 27 декабря 2002 года № 184-ФЗ «О техническом регулировании»;
- ✓ Федеральный закон от 6 октября 2003 года № 131-ФЗ «Об общих принципах организации местного самоуправления в Российской Федерации»;
- ✓ Федеральный закон от 8 ноября 2007 года № 257-ФЗ «Об автомобильных дорогах и о дорожной деятельности в Российской Федерации и о внесении изменений в отдельные законодательные акты Российской Федерации»;
- ✓ Федеральный закон от 4 декабря 2007 № 329 «О физической культуре и спорте»;
- ✓ Федеральный закон от 27 июля 2010 года № 190-ФЗ «О теплоснабжении»;
- ✓ Федеральный закон от 7 декабря 2011 года № 416-ФЗ «О водоснабжении и водоотведении».

Иные нормативные акты Российской Федерации

- ✓ Постановление Правительства Российской Федерации от 20 июня 2006 года № 384 «Об утверждении Правил определения границ зон охраняемых объектов и согласования градостроительных регламентов для таких зон»;
- ✓ Постановление Правительства Российской Федерации от 26 апреля 2008 года № 315 «Об утверждении Положения о зонах охраны объектов культурного наследия (памятников истории и культуры) народов Российской Федерации»;
- ✓ Постановление Правительства Российской Федерации от 14 декабря 2009 года № 1007 (ред. от 01.11.2012) «Об утверждении Положения об определении функциональных зон в лесопарковых зонах, площади и границ лесопарковых зон, зеленых зон»;
- ✓ Распоряжение Правительства Российской Федерации от 3 июля 1996 года № 1063-р «О социальных нормативах и нормах»;
- ✓ Распоряжение Правительства Российской Федерации от 19 октября 1999 года №1683-р «О методике определения нормативной потребности субъектов Российской Федерации в объектах социальной инфраструктуры»;
- ✓ Распоряжение Правительства Российской Федерации от 21 июня 2010 года № 1047-р «О перечне национальных стандартов и сводов правил (частей таких стандартов и сводов правил), в результате применения которых на обязательной основе обеспечивается соблюдение требований Федерального закона «Технический регламент о безопасности зданий и сооружений»;

✓ Приказ Федерального агентства по техническому регулированию и метрологии от 1 июня 2010 года № 2079 «Об утверждении Перечня документов в области стандартизации, в результате применения которых на добровольной основе обеспечивается соблюдение требований Федерального закона от 30 декабря 2009 года № 384-ФЗ «Технический регламент о безопасности зданий и сооружений».

Законодательные и нормативные акты Курской области

- ✓ Закон Курской области от 01.12.2004 №60-ЗКО «О границах муниципальных образований Курской области»
- ✓ Закон Курской области от 31.10.2006 № 76-ЗКО «О градостроительной деятельности в Курской области»;
- ✓ Закон Курской области от 22 ноября 2007 года № 118-ЗКО «Об особо охраняемых природных территориях Курской области».

Строительные нормы и правила (СНиП). Своды правил по проектированию и строительству (СП)

Свод правил СП 42.13330.2011 «СНиП 2.07.01-89*. Градостроительство. Планировка и застройка городских и сельских поселений». Актуализированная редакция СНиП 2.07.01-89*», утвержденный приказом Министерства регионального развития Российской Федерации от 28 декабря 2010 г. №820;

Методические рекомендации по развитию сети образовательных организаций и обеспеченности населения услугами таких организаций, включающие требования по размещению организаций сферы образования, в том числе в сельской местности, исходя из норм действующего законодательства Российской Федерации, с учетом возрастного состава и плотности населения, транспортной инфраструктуры и других факторов, влияющих на доступность и обеспеченность населения услугами сферы образования, утвержденными заместителем Министра образования и науки Российской Федерации А.А.Климовым 4 мая 2016 г. №АК-15/02вн;

Методические рекомендации по развитию сети медицинских организаций государственной системы здравоохранения и муниципальной системы здравоохранения, утвержденные приказом Министерства здравоохранения Российской Федерации от 8 июня 2016 года № 358;

Методические рекомендации по развитию сети организаций сферы физической культуры и спорта и обеспеченности населения услугами таких организаций, утвержденные Приказом Министерства спорта Российской Федерации от 25 мая 2016 г. №586.

Правила создания, охраны и содержания зеленых насаждений в городах Российской Федерации, утвержденные Приказом Госстроя России от 15.12.1999 N 153. МДС 13-5.2000.

СанПиН 42-128-4690-88. Санитарные правила содержания территорий населенных мест.

СанПиН 2.1.2882-11. Гигиенические требования к размещению, устройству и содержанию кладбищ, зданий и сооружений похоронного назначения.

СП 2.1.7.1038-01. Гигиенические требования к устройству и содержанию полигонов для твердых бытовых отходов.

СП 131.13330.2012 Строительная климатология. Актуализированная редакция СНиП 23-01-99*.

Цели и задачи Местных нормативов градостроительного проектирования (МНГП)

Местные нормативы градостроительного проектирования Корочанского сельсовета Беловского района Курской области разрабатываются в целях обеспечения благоприятных условий жизнедеятельности человека, путем установления совокупности расчетных показателей минимально допустимого уровня обеспеченности объектами местного значения, относящимися к областям, предусмотренным частью 4 статьи 29.2. Градостроительного кодекса Российской Федерации №190-ФЗ от 29.12.2014г. и статьей 16 Закона Курской области от 31.10.2006 № 76-ЗКО «О градостроительной деятельности в Курской области», населения Корочанского сельсовета и расчетные показатели максимально допустимого уровня территориальной доступности таких объектов для населения _Корочанского сельсовета.

Согласно части 4 статьи 29 Градостроительного Кодекса РФ, нормативы градостроительного проектирования поселения, городского округа устанавливают совокупность расчетных показателей минимально допустимого уровня обеспеченности объектами местного значения поселения, городского округа, относящимися к областям, указанным в пункте 1 части 5 статьи 23 Градостроительного Кодекса РФ, объектами благоустройства территории, иными объектами местного значения поселения, городского округа и расчетных показателей максимально допустимого уровня территориальной доступности таких объектов для населения поселения, городского округа.

Нормируемыми объектами местного значения являются объекты местного значения поселения, городского округа, относящиеся к следующим областям:

- а) электро-, тепло-, газо- и водоснабжение населения, водоотведение;
- б) автомобильные дороги местного значения;
- в) физическая культура и массовый спорт, образование, здравоохранение, утилизация и переработка бытовых и промышленных отходов (с 01.01.2016 – обработка, утилизация, обезвреживание, размещение твердых коммунальных отходов) в случае подготовки генерального плана городского округа;
- г) иные области в связи с решением вопросов местного значения поселения, городского округа.

Законом Курской области от 31.10.2006 №76-ЗКО «О градостроительной деятельности в Курской области» статья 16 установлены объекты местного значения для поселения.

К объектам местного значения, подлежащим отображению на схеме территориального планирования муниципального района, генеральном плане поселения, генеральном плане городского округа, относятся:

- 1) объекты, находящиеся в собственности муниципального образования;

2) объекты водоотведения, электро-, тепло-, газо-, водоснабжения населения муниципального образования;

3) автомобильные дороги и сооружения на них в границах муниципального образования;

4) объекты капитального строительства, реконструкция, капитальный ремонт которых будет предусмотрен за счет или с участием средств местного бюджета или строительство которых необходимо для осуществления полномочий по вопросам местного значения, определенных федеральным законодательством.

Федеральным законом "Об общих принципах организации местного самоуправления в Российской Федерации" от 06.10.2003г. №131-ФЗ установлены вопросы местного значения городского, сельского поселения.

В данном проекте Местных нормативов градостроительного проектирования Корочанского сельсовета определены расчетные показатели минимально допустимого уровня обеспеченности и максимально допустимого уровня территориальной доступности объектов местного значения, соответствующих законодательству и требованиям технических регламентов.

Основными задачами проекта МНГП являются:

1) проведение комплексного анализа территории муниципального образования;

2) расчет с учетом проведенного анализа:

- показателей минимально допустимого уровня обеспеченности населения муниципального образования объектами местного значения,

- показателей территориальной доступности таких объектов для населения муниципального образования;

3) установление правил и области применения расчетных показателей, содержащихся в основной части местных нормативов градостроительного проектирования, в целях создания нормативных показателей градостроительного проектирования для подготовки документов территориального планирования, градостроительного зонирования и документации по планировке территорий.

Расположение и природно-климатические условия Корочанского сельсовета Беловского района Курской области

Таблица 1 – Сведения о населенных пунктах

№ п/п	Населенный пункт	Население на 01.01.2017 г.	Расстояние до Центра МО, км.
1	Д. Корочка	357	5
2	Д. Слободка Корочка	177	9
3	С. Долгий Колодезь	374	8
	Всего по поселению	908	

Природно-климатические условия

Климат сельсовета так же как Беловского района и всей Курской области, умеренно-континентальный с четко выраженными сезонами года. Характеризуется теплым летом, умеренно холодной с устойчивым снежным покровом зимой и хорошо выраженными, но менее длительными переходными периодами – весной и осенью.

Основные климатические характеристики и их изменение определяются влиянием общих и местных факторов: солнечной радиации, циркуляции атмосферы и подстилающей поверхности. Рассматриваемая территория находится под воздействием воздушных масс Атлантики, Арктического бассейна, а также масс, сформировавшихся над территорией Европы. В конце лета – начале осени, нередко во второй половине зимы и весной, преобладает западный тип атмосферной циркуляции, сопровождающийся активной циклонической деятельностью, значительными осадками, положительными аномалиями температуры воздуха зимой и отрицательными летом.

Зима (декабрь - февраль) умеренно-холодная, с преобладанием облачной погоды. Характерны устойчивые морозы в пределах от -5 до -12°C. В январе и феврале морозы в отдельные периоды достигают -25, -30°C. Ежемесячно от 3 до 6 раз бывают кратковременные оттепели, нередко сопровождаемые гололедом. Осадки выпадают в виде снега (от 12 до 16 снегопадов ежемесячно). Устойчивый снежный покров образуется в конце ноября, мощность его к концу зимы достигает 0,2 - 0,6 м. Метели бывают от 2 до 7 раз в месяц. Дней с туманом 6 - 10 в месяц. Грунты к концу зимы промерзают на глубину 0,6 - 0,8 м.

Весна (март - май) прохладная, с неустойчивой погодой. Характерны периодические похолодания, во время которых температура воздуха ночью, даже в мае, иногда опускается до 0°C и ниже. Осадки выпадают преимущественно в виде дождей. В первой половине апреля еще возможны снегопады. Снежный покров обычно сходит к середине апреля.

Лето (май - август) умеренно-теплое около половины дней за сезон - ясные и малооблачные. Температура воздуха днем 16 - 20°C (в июле иногда повышается до 28 – 30°), ночью 10 - 15°C. Летом выпадает наибольшее в году количество осадков (дней с дождем 13 - 15 ежемесячно). Характерны кратковременные ливни, иногда с грозами, но бывают также и затяжные морозящие дожди, особенно во второй половине лета.

Осень (сентябрь-ноябрь) до конца сентября сравнительно теплая, с преобладанием малооблачной погоды. В октябре погода становится прохладной, пасмурной; по ночам в это время бывают регулярные заморозки. В ноябре наступает резкое похолодание. Осадки в сентябре и октябре выпадают главным образом в виде затяжных морозящих дождей; в ноябре - дожди чередуются со снегопадами. Дней с туманом 4 - 8 ежемесячно.

В таблице ниже представлены климатические характеристики температурного режима.

Таблица. Климатические характеристики.

Параметры	Показатели
Абсолютная минимальная температура, °C	- 26
Абсолютная максимальная температура, °C	+ 32
Средняя температура отопительного периода, °C	- 1,9
Продолжительность отопительного периода, суток	198
Средняя температура воздуха наиболее теплого периода, °C	+ 18
Средняя температура воздуха наиболее холодного периода, °C	- 8,2

Осадки. По количеству выпадающих осадков территория относится к зоне достаточного увлажнения. За год в среднем за многолетний период выпадает 584 мм осадков.

Большая часть осадков - 370 мм приходится на теплый период года и 185 мм – на холодный. В годовом ходе месячных сумм осадков максимум наблюдается в июле (в среднем 76 мм осадков), минимум - в марте (45 мм осадков). Обычно две трети осадков выпадает в теплый период года (апрель - октябрь) в виде дождя, одна треть - зимой в виде снега.

Среднегодовая температура воздуха +4,9°С. Продолжительность безморозного периода 151 день, общий вегетационный период - 182 дня.

Осадки, выпадающие в твердом виде с ноября по март, образуют снежный покров. Образование устойчивого снежного покрова обычно начинается на севере района 28 ноября и заканчивается на юге 7 декабря. Максимальная высота снежного покрова отмечается в конце февраля и изменяется по территории от 19 до 33 см, в отдельные многоснежные годы она может достигать 50 см на юге и 70 см на севере парка, а в малоснежные зимы - не превышать 5 см. Число дней со снежным покровом - 130-145.

Средняя дата образования устойчивого снежного покрова – 29 ноября, а разрушения – 6 апреля. Среднее число дней со снежным покровом равно 139. Высота снежного покрова в среднем составляет 47 см, в отдельные годы доходит до 70 см. Максимальной высоты снежный покров достигает в конце февраля – начале марта. Число дней с относительной влажностью воздуха 80% и более за год составляет 125-133.

Ветры в течение года переменных направлений (западные, юго-западные); их преобладающая скорость 2 - 5 м/с.

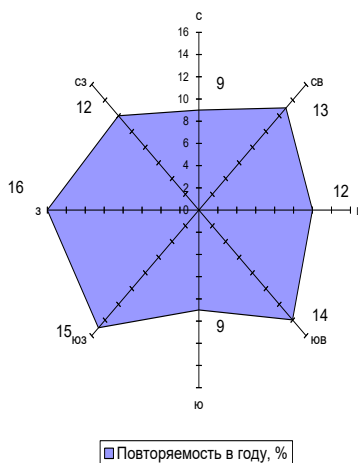


Рис. Среднегодовая повторяемость (%) направлений ветра по кварталам.

Самые ветреные месяцы со средней скоростью ветра более 4,0 м/с – это период с ноября по март включительно. Наименьшие скорости ветра отмечаются в августе. Максимальные скорости ветра в зимний период фиксируются при ветрах южных и юго-западных направлений (19 м/сек), в летний период – при ветрах северо-западного и западного направления (18 м/сек).

Таблица. Скорость ветра.

Скорость ветра возможна 1 раз	Показатель
-------------------------------	------------

в год	18 м/сек;
в 5 лет	21 м/сек;
в 10 лет	22 м/сек;
в 15 лет	23 м/сек;
в 20 лет	24 м/сек.

Ветровой режим оказывает существенное влияние на перенос и рассеивание загрязняющих веществ. Особенно это относится к ветрам со скоростью 0-1 м/сек. На рассматриваемой территории повторяемость ветров этой градации в среднем за год составляет 25-30%. Увеличение повторяемости слабых ветров и штилей отмечается в летние месяцы, достигая максимума в августе.

Потенциал загрязнения атмосферы (ПЗА) характеризуется как умеренный. Повышенный уровень загрязнения атмосферного воздуха, обусловленный метеорологическими условиями может отмечаться летом и зимой.

Гидрография и ресурсы поверхностных вод.

Гидрографическая сеть Кондратовский сельсовета представлена рекой Удава и рекой Забужевка (притоки реки Илек, которая впадает в реку Псёл), прудами, рыбхозами, ручьями. Река Удава протекает по юго-восточной границе сельсовета с юга на запад. Река Забужевка протекает по центру муниципального образования. Русло рек протекающей по территории муниципального образования извилистое, течение медленное, много мелей, перекатов. Долина довольно хорошо разработана.

Питание рек смешанное: зимой – преимущественно подземными водами, весной – талыми, летом и осенью – дождевыми и подземными. Доля подземной составляющей в питании рек – 15-20% от общего годового объема стока. Дождевые воды (5-10% для всех рек поселения) не оказывают существенного влияния на поверхностный сток из-за большой сухости почв в летний период и значительного испарения. Основное питание реки получают от таяния снега (70-80%), что определяет характер водного режима водотоков.

Гидрография определяет местный базис эрозии, влияет на уровень грунтовых вод. Реки поселения относятся к бассейну Днепра, к равнинному типу. Питаются снеговыми водами на 50 - 55%, грунтовыми на 30 - 35%, дождевыми – 10 - 20%.

По химическому режиму реки принадлежат к кальциевой группе с резко выраженным гидрокарбонатным режимом. Вода в реках Удава и Забужевка имеет среднюю минерализацию – 550-650 мг/л. В период весеннего половодья минерализация понижается до 300-400 мг/л.

Грунтовые воды на территории сельсовета залегают на глубине 5-6 м.

Поймы луговые, поросшие кустарниками.

Основной фазой водного режима рек является высокое весеннее половодье, летне-осенняя межень, прерываемая дождевыми паводками, и низкая зимняя межень. Весеннее половодье начинается в конце марта и заканчивается во 2-ой половине апреля. Общая продолжительность половодья составляет 30-40 дней.

В весенний период наблюдается самый высокий уровень воды в реках. Средняя интенсивность весеннего подъема уровня воды 20-40см/сут.

Величины амплитуды колебания высших уровней весеннего половодья в многолетнем разрезе в среднем составляет в среднем – 3,1м.

По степени обеспеченности ресурсами поверхностных вод поселение отнесено к благоприятной зоне. Средний расход воды в 105 км от устья 99.6 м³/сек.

Вода используется для сельскохозяйственных, бытовых и промышленных нужд. Вдоль русла реки расположены многочисленные сельскохозяйственные земли. Распространено рыболовство.

Реки, протекающие по территории сельсовета, относятся к равнинному типу. Течение рек сравнительно медленное.

Почвы.

В структуре почвенного покрова по механическому составу преобладают типичные среднетяжелые, средние и тяжелосуглинистые черноземы, в различной степени смытые. Небольшой процент составляют супесчаные и песчаные почвы.

Черноземы типичные, карбонатные и луговые приурочены к плато и пологим склонам. Они являются самыми плодородными, имеют большую мощность гумуса, хорошо выраженную зернистую структуру.

Все почвы слабосмытые, приурочены к пологим и покатым склонам водоразделов. Дерново-слабоподзолистые почвы высоких выположенных вершин водоразделов по естественной производительности несколько ниже (60–80 баллов), однако условия их обработки лучше. Смыв почв значительно ниже. Эрозионные процессы менее развиты. Для поддержания плодородия этих почв необходимо проведение простейших агрохимических противоэрозионных мероприятий.

В долинных комплексах наиболее плодородны пойменные дерновые и луговые почвы (до 100 баллов), но небольшая мощность почвенного профиля обуславливает

осторожное их использование, особенно для пропавших культур. Они могут служить базой для возделывания кормовых травосмесей.

Почвы с низким плодородием дерново-сильнопodzолистые, типичные подзолы на песках и торфяно-глеевые занимают в пределах сельсовета небольшие площади по долинам рек. Их плодородие не превышает 50 баллов. При их использовании необходимо внесение повышенных доз, органических удобрений и в ряде случаев осушение.

Большая часть территории, за исключением вершинных частей водоразделов и пойм, представляет собой склонные участки, расчлененные долинами небольших рек, ручьев, оврагов. Эрозионные процессы развития здесь могут быть усилены в результате неправильной обработки земель. Для снижения интенсивности процессов смыва необходимо применение почвенных севооборотов, распашка и обработка земель поперек склонов, прерывистое бороздование и обваловывание зяби и паров. На крутых склонах и у вершин оврагов залужение и лесонасаждения, регулирование выпаса скота на эродированных землях.

В соответствии с природно-климатическими и почвенными условиями пашня используется для выращивания зерновых культур, сахарной свеклы, подсолнечника, картофеля, овощей и кормовых культур. Естественные кормовые угодья используются для выпаса скота, заготовок сена, сенажа и силоса.

Гидрогеологические условия.

Гидрогеологические условия для строительного освоения на большей части территории сельсовета благоприятные, грунтовые воды залегают на глубине 5-6 м. Наиболее высокие уровни отмечены на поймах рек и по днищам оврагов с водотоками, где они фиксируются на глубинах 0-5 м.

Водоснабжение хозяйственно-питьевое и техническое осуществляется из подземных источников. В пределах сельсовета имеются следующие водоносные комплексы и горизонты:

1. Воды современных аллювиальных отложений – используются шахтными колодцами сельских поселений, дебит около 0,1 л/сек. Горизонт не защищен с поверхности. Использование этих вод рекомендовано для технических нужд.

2. Воды палеогенового горизонта, заключенные в мелких песках, обладают низкой водоотдачей. Для водоснабжения горизонт может быть рекомендован только для использования шахтными колодцами.

3. Водоносный горизонт, заключенный в верхнемеловых отложениях сантонского яруса, является ближайшим к поверхности земли и наиболее мощным.

4. Сеноман-нижнемеловой водоносный горизонт распространен повсеместно. Кровля его от 100 до 150 м. Средняя мощность горизонта 30-40 м. Величина напора достигает 60-80 м. Удельные дебиты от 0,1 до 3,3 л/сек, достигая иногда 8,2 л/сек, дебиты одиночных скважин в среднем 10-15 л/сек. Возможная производительность групповых водозаборов 200-500 л/сек.

5. Юрско-девонский водоносный горизонт вскрывается на глубине 200 и более метров. Дебиты скважин могут достигать до 20 л/сек. Строительство групповых водозаборов не целесообразно ввиду очень глубокого задевания горизонта.

Для централизованного водоснабжения в сельсовете рекомендуются использование водоносных горизонтов как верхнемелового, так и сеноман-нижнемелового. Для крупного водопотребления рекомендуется их совместное использование, где возможен водоотбор до 1000 л/сек.

Воды всех горизонтов в целом удовлетворяют требованиям ГОСТа Р 51232-98 «Вода питьевая».

Растительный мир.

Территория муниципального образования «Кондратовский сельсовет», как и всей Курской области, находится в поясе умеренно-континентального климата в пределах лесостепной зоны, в благоприятных климатических условиях для ведения эффективного сельскохозяйственного производства.

По лесорастительному районированию территория поселения относится к лесостепной зоне Европейской степной области.

Поскольку преобладающее количество лесных урочищ расположено на склонах оврагов, балок и прилегающих к ним территориях, эти леса имеют важное почвозащитное, водорегулирующее и противоэрозионное значение.

Леса, как правило, лиственные из березы, дуба, липы, ясеня, осины. Высота деревьев от 18 до 25 метров, толщина 0,18 - 0,27 м, расстояние между деревьями 2 -5 м. Подлесок преимущественно кустарниковый, редкий.

Лесные ресурсы сосредоточены на всей площади поселения. Все леса находятся под контролем Беловского лесничества.

Геологическая характеристика.

Геологическое строение в пределах активной зоны (до базиса эрозии) характеризуется четвертичными отложениями, залегающими на коренных породах палеогена, неогена, верхнего и нижнего мела, девона и карбона. Кристаллический фундамент залегает на глубине 300-370 м.

Геолого-литологический разрез толщи представлен следующими грунтами.

1. Современные четвертичные аллювиальные отложения - пески, супеси, суглинки, залегают на глубине 5-25 м;
2. Верхне-среднечетвертичные аллювиальные отложения надпойменных террас - пески, галечники с прослоями супесей, суглинков глин. Глубина залегания 1-15 до 40 м;
3. Современные и верхне-нижнечетвертичные перегляциональные, делювиальные и элювиальные отложения. Суглинки с линзами песков, супесей. Глубина залегания 6-25 м;
4. Среднечетвертичные водноледниковые, озерно-аллювиальные, межледниковые отложения. Пески с прослоями суглинков, глин. Глубина залегания 2-30 до 50 м;
5. Морена днепровского оледенения. Суглинки валунные с линзами песков. Глубина залегания 5-53 м;

Отложения верхнего мела имеют повсеместное распространение, представлены мелями, мергелями, песками. На водоразделах меловая толща залегает на глубине от 15 до 50 м., на поймах 7-15 м.

Ниже залегают осадки нижнего мела (кварцево-глюанитовые пески), юрской системы и кристаллические породы фундамента.

Лесные ресурсы.

Леса оказывают огромное влияние на экологическое состояние природных комплексов, выполняя такие биоэкологические функции как регулирование и фильтрация водного стока, предотвращение эрозии почв, сохранение биологического разнообразия, обогащение атмосферы кислородом и поглощение углерода, влияние на формирование климата и предотвращение загрязнения воздушного бассейна.

Территория Кондратовского сельсовета, как и всей Курской области, находится в поясе умеренно-континентального климата в пределах лесостепной зоны, в благоприятных климатических условиях для ведения эффективного сельскохозяйственного производства.

По лесорастительному районированию территория поселения относится к лесостепной зоне Европейской степной области.

Лесные массивы по территории сельсовета распределяются неравномерно, в основном все лесные ресурсы сосредоточены в северо-восточной части поселения. Леса Кондратовского сельсовета представлены урочищами (ур. Ковслившино, ур. Должик, ур. Менчик, ур. Волково-Кузьминково, ур. Черноусово, ур. Окоп, ур. Вишенник, ур. Лубенец, ур. Грицков, ур. Долгое, ур. Яблонец 1-й, ур. Яблонец, и т.д.). Леса, в основном, лиственные. Основные породы: дуб черешчатый, береза повислая, ольха черная, сосна, осина и др.

Рельеф.

Кондратовский сельсовет расположен в пределах Дмитриевско-Рыльской гряды в западной части Среднерусской возвышенности, расчлененной долинами рек Удава, Забужевка и их притоков.

Коэффициент расчленения составляет 1,3 км/км², территория расчленена преимущественно долинами рек и ручьев, меньше овражно-балочной сетью.

Абсолютные отметки поверхности здесь составляют 220-230 м. Глубина вреза эрозийной сети 60-100 м, овраги глубокие, короткие, склоны крутые, эродированные, уклоны 10-25 %. Плотность оврагов 3-5 шт/км². Фоновые уклоны поверхности волнисто-увалистой равнины – 1-7 градусов. На этих участках много склоновых земель, крутизна которых возрастает от водоразделов к долинам рек, ручьев и днищам балок. Здесь сильно развита водная эрозия почв, происходит иссушение почв из-за потери осадков в результате поверхностного стока, что ухудшает сельскохозяйственное использование земель.

Днища балок ясно выражены, часто размывы. Переход склонов водоразделов в поймы рек и ручьев резкий.

Микрорельеф на водоразделах выражен незначительно, на надпойменных террасах встречаются суффозионные просадки.

Пойма реки Забужевка ровная, широкая, поросшая луговой растительностью, камышом, осокой, со сложным микрорельефом (старицы, западины, потяжины, кочки). Абсолютные отметки 136-145 м.

Полезные ископаемые.

На территории муниципального образования «Кондратовский сельсовет» Беловского района имеется Кондратовское месторождение суглинков, с балансовым запасом 80-90 тыс. м², расположенное в 1 км от с. Кондратовка в 200 метрах от асфальтированной дороги.

Породы осадочного чехла представлены различными отложениями более поздних периодов (четвертичный, палеоген, меловой), к которым приурочены небольшие ресурсы мел, мергель, пески, глины.

Система учреждений обслуживания

Как правило, социально-культурные объекты размещают по принципу *ступенчатости*. Ступени определяются частотой пользования населением различными видами услуг или частотой спроса. Различают учреждения повседневного пользования (иногда в их составе особо выделяют учреждения первичного обслуживания), периодического (два-три раза в неделю) и эпизодического (два-три раза в месяц) пользования.

Учреждения повседневного пользования размещают в микрорайонах из расчета 5-7 минут ходьбы от наиболее удаленных жилых домов, что соответствует радиусу доступности порядка 500 м. В условиях низкой плотности населения данный радиус может быть увеличен до 1000 - 3000 м. Определенные объекты могут находиться в пределах транспортной доступности.

Учреждения периодического пользования располагают на обособленных участках жилых районов из расчета пешеходной доступности или затрат времени на проезд в общественном транспорте (включая подход к остановке) не более 15 мин, что отвечает радиусу доступности примерно 1500 м. В условиях низкой плотности населения данный радиус может быть увеличен до 60-минутной транспортной доступности.

Учреждения эпизодического пользования размещают на обособленных участках планировочных районов и в районном центре. Население пользуется этими учреждениями, приезжая в них на личном или общественном транспорте. Время, затрачиваемое на поездки, обычно строго не лимитируется, однако при их размещении стремятся исходить из 60-минутной доступности.

Учреждения повседневного пользования (детские сады, общеобразовательные школы, аптеки, фельдшерско-акушерские пункты, магазины, предприятия бытового обслуживания) размещаются в каждом населенном пункте, при очень низкой плотности населения – в соседнем населенном пункте, или административном центре поселения. Учреждения периодического пользования (больничные учреждения, учреждения культуры и искусства) размещаются как в населенных пунктах, так и в административном центре поселения. Учреждения эпизодического пользования преимущественно размещаются в районном центре обслуживания.

Расчетные показатели, содержащиеся в основной части Местных нормативов градостроительного проектирования

Раздел I. Объекты муниципального жилищного фонда Корочанского сельсовета Беловского района

Глава 1. Расчетный показатель минимально допустимого уровня обеспеченности жилыми помещениями муниципального жилищного фонда Корочанского сельсовета, предоставляемыми по договорам социального найма

В соответствии с ч. 1 ст. 50 Жилищного кодекса Российской Федерации нормой предоставления площади жилого помещения по договору социального найма (далее по тексту настоящей главы - норма предоставления) является минимальный размер площади жилого помещения, исходя из которого, определяется размер общей площади жилого помещения, предоставляемого по договору социального найма.

Согласно ч. 2 ст. 50 Жилищного кодекса Российской Федерации, норма предоставления устанавливается органом местного самоуправления в зависимости от достигнутого в соответствующем муниципальном образовании уровня обеспеченности жилыми помещениями, предоставляемыми по договорам социального найма, и других факторов.

Учетной нормой площади жилого помещения (далее по тексту настоящей главы – учетная норма) является минимальный размер площади жилого помещения, исходя из которого, определяется уровень обеспеченности граждан общей площадью жилого помещения в целях их принятия на учет в качестве нуждающихся в жилых помещениях.

В соответствии с ч. 5 ст. 50 Жилищного кодекса Российской Федерации учетная норма устанавливается органом местного самоуправления. Размер такой нормы не может превышать размер нормы предоставления, установленной данным органом.

Глава 2. Расчетный показатель минимально допустимого уровня обеспеченности служебными жилыми помещениями специализированного муниципального жилищного фонда _Корочанского сельсовета

Минимальная общая площадь служебного жилого помещения специализированного жилищного фонда не должна быть меньше минимальной общей площади жилого помещения, предоставляемого по договору социального найма.

Глава 3. Расчетный показатель минимально допустимого уровня обеспеченности жилыми помещениями в общежитиях, относящихся к специализированному муниципальному жилищному фонду __Корочанского сельсовета

Согласно ч.1 ст. 105 Жилищного кодекса Российской Федерации, жилые помещения в общежитиях предоставляются из расчета не менее шести квадратных метров жилой площади на одного человека.

Глава 4. Расчетный показатель минимально допустимого уровня обеспеченности жилыми помещениями маневренного фонда специализированного муниципального жилищного фонда _Корочанского сельсовета

Минимальная площадь жилого помещения в маневренном фонде установлена в соответствии с ч. 1 ст. 106 Жилищного кодекса Российской Федерации.

В соответствии со ст. 95 Жилищного кодекса Российской Федерации жилые помещения маневренного фонда предназначены для временного проживания:

1) граждан в связи с капитальным ремонтом или реконструкцией дома, в котором находятся жилые помещения, занимаемые ими по договорам социального найма;

2) граждан, утративших жилые помещения в результате обращения взыскания на эти жилые помещения, которые были приобретены за счет кредита банка или иной кредитной организации либо средств целевого займа, предоставленного юридическим лицом на приобретение жилого помещения, и заложены в обеспечение возврата кредита или целевого займа, если на момент обращения взыскания такие жилые помещения являются для них единственными;

3) граждан, у которых единственные жилые помещения стали непригодными для проживания в результате чрезвычайных обстоятельств;

4) иных граждан в случаях, предусмотренных законодательством.

Расчетные показатели максимально допустимого уровня территориальной доступности объектов муниципального жилищного фонда Корочанского сельсовета.

Максимально допустимый уровень территориальной доступности муниципального жилищного фонда не нормируется.

УЧРЕЖДЕНИЯ И ПРЕДПРИЯТИЯ ОБСЛУЖИВАНИЯ

Размещение учреждений и предприятий по обслуживанию следует предусматривать в общественных центрах в увязке с сетью общественного пассажирского транспорта.

Раздел II. Объекты здравоохранения

Глава 5. Расчетные показатели минимально допустимого уровня обеспеченности и максимально допустимого уровня территориальной доступности объектов здравоохранения местного значения для населения Корочанского сельсовета

Таблица 5 – Расчетные показатели минимально допустимого уровня обеспеченности объектами здравоохранения

Наименование объектов	Единица измерения	Величина
Амбулаторно-поликлинические учреждения	Посещений в смену на 1 тыс. чел.	18,15
Больничные учреждения	Коек на 1 тыс. чел.	13,47
Станции скорой медицинской помощи	Специальный автомобиль	1 на 10 тыс. чел
Аптеки	Объект	1 на 6,2 тыс. чел. - в сельских насел. пунктах 1 на 10 тыс. чел. – в городах до 50 тыс. чел
Выдвижные пункты скорой медицинской помощи	Специальный <u>автомобиль</u> мин	1 на 5 тыс чел. сельского <u>поселения</u> 30

Фельдшерско-акушерские пункты	Объект	1 на населенный пункт, либо 1 на несколько населенных пунктов при территориальной близости таких населенных пунктов, при численности населения 0,3 - 0,7 тыс.чел
-------------------------------	--------	--

Расчет вместимости данных учреждений производится по заданию на проектирование, определяемому органами здравоохранения. Амбулаторно-поликлинические и больничные учреждения целесообразно размещать на группу населенных пунктов в поселениях с малочисленными населенными пунктами. Участковая больница, расположенная в городском или сельском поселении, обслуживает комплекс сельских поселений. С учетом численности населения возможна участковая больница.

Таблица 6 – Расчетные показатели максимально допустимого уровня территориальной доступности объектов здравоохранения

Наименование объектов	Единица измерения	Величина
Амбулаторно-поликлинические учреждения	м	1000
Аптеки	м	800
Фельдшерско-акушерские пункты	мин	30

Доступность амбулаторно-поликлинических и больничных учреждений – пешеходно-транспортная, доступность станций скорой медицинской помощи – транспортная на спецавтомобиле, доступность аптек и фельдшерско-акушерских пунктов – пешеходная.

фельдшерско-акушерские пункты и аптеки (аптечные пункты) амбулаторно-поликлинические учреждения необходимо располагать – в пределах 30-минутной пешеходно-транспортной доступности.

Место расположения и территория обслуживания станции скорой медицинской помощи, отделения скорой медицинской помощи поликлиники (больницы, больницы скорой медицинской помощи) устанавливаются с учетом численности и плотности населения, особенностей застройки, состояния транспортных магистралей, интенсивности автотранспортного движения, протяженности населенного пункта, с учетом 20-минутной транспортной доступности (Приказ Министерства здравоохранения РФ от 20 июня 2013 г. № 388н «Об утверждении Порядка оказания скорой, в том числе скорой специализированной, медицинской помощи»).

Раздел III. Объекты физической культуры и спорта

Глава 6. Расчетные показатели минимально допустимого уровня обеспеченности и максимально допустимого уровня территориальной доступности объектов физической культуры и массового спорта местного значения для населения Корочанского сельсовета

Таблица 7 – Расчетные показатели минимально допустимого уровня обеспеченности объектами физической культуры и массового спорта

Наименование	Единица измерения	Значение
--------------	-------------------	----------

Спортивные залы	м ² площади пола на 1 тыс. чел.	60-80
Плавательные бассейны	м ² зеркала воды на 1 тыс. чел.	20-25
Стадионы	объект	1 на крупный населенный пункт, численностью от 3000 человек, или группу населенных пунктов

Согласно СП 42.13330.2011, для малых поселений нормы расчета залов и бассейнов необходимо принимать с учетом минимальной вместимости объектов по технологическим требованиям. Комплексы физкультурно-оздоровительных площадок предусматриваются в каждом поселении. В сельских населенных пунктах экономически целесообразно размещение открытых спортивных площадок, спортивных залов в зданиях общеобразовательных школ.

Стадионы, спортзалы, бассейны являются объектами периодического пользования. Согласно СП 42.13330.2011, радиус обслуживания физкультурно-спортивных центров жилых районов составляет 1500 м. Учитывая низкую плотность населенных пунктов муниципального образования, целесообразно размещение спортивных объектов в радиусе 30-минутной пешеходно-транспортной доступности.

Раздел IV. Объекты культуры и искусства

Глава 7. Расчетные показатели минимально допустимого уровня обеспеченности объектами культуры и искусства местного значения для населения Корочанского сельсовета

Таблица 11 – Расчетные показатели минимально допустимого уровня обеспеченности объектами культуры и искусства

Наименование	Единица измерения	Значение
Муниципальные библиотеки городского поселения	Объект	1 (универсальная) на 10 тыс. жителей с учетом пешеходной доступности, 1 (детская) на 5,5 тыс. детей, 1 (юношеская) на 17 тыс. жителей 15-24 лет
Муниципальные библиотеки сельского поселения: стационарная опорная библиотека	объект	1
библиотека	библиотечный пункт нестационарного	1

в населенных пунктах	обслуживания	
Муниципальные музеи городских поселений	Объект	1 на 25 тыс. человек
Муниципальные музеи сельских поселений	Объект	1 на 10 тысяч человек
Муниципальные архивы	Объект на муниципальный район или городское поселение	1
Учреждения культурно-досугового типа	Зрительские места	80 на 1 тыс. жителей

Муниципальный музей может быть образован при наличии соответствующих фондов. Муниципальный архив может быть объектом муниципального района.

Муниципальные библиотеки, музеи, архивы являются объектами преимущественно периодического и эпизодического пользования. Учреждения культурно-досугового типа - постоянного и периодического пользования. Положение объектов на определенной ступени системы обслуживания определяет территориальную доступность объектов: для библиотек и учреждений культурно-досугового типа она составляет 30-минутную пешеходно-транспортную доступность, для архива и музеев - 60-минутную транспортную доступность.

Согласно СП 42.13330.2011, рекомендуется формировать единые комплексы для культурного и физкультурно-оздоровительного обслуживания для использования учащимися и населением с соответствующим суммированием нормативов. Вместимость музеев и архивов определяются заданием на проектирование.

Раздел V. Объекты образования

Глава 8. Расчетные показатели минимально допустимого уровня обеспеченности и максимально допустимого уровня территориальной доступности объектов образования для населения Корочанского сельсовета

Таблица 12 Расчет показателя минимально допустимого уровня обеспеченности детскими дошкольными организациями

Объекты дошкольного образования	Число мест в расчете на 100 детей в возрасте от 0 до 7 лет	Значение
Городские поселения	шт	65
Сельские поселения	шт	45

Таблица 13 Расчет показателя минимально допустимого уровня обеспеченности общеобразовательными организациями

Объекты общего образования	Число мест в образовательных организациях в расчете на 100 детей в возрасте от 7 до 18 лет	Значение
Городское поселение	шт	95
Сельское поселение	шт	45

Таблица 14 Расчет показателя минимально допустимого уровня обеспеченности дополнительного образования

Дополнительное образование детей	Число мест на программах дополнительного образования в расчете на 100 детей в возрасте от 5 до 18 лет	Значение
		75
	Число мест на программах дополнительного образования, реализуемых на базе общеобразовательных организаций, в расчете на 100 обучающихся в общеобразовательных организациях	
В городском поселении		45
В сельском поселении		65
	Число мест на программах дополнительного образования, реализуемых на базе образовательных организаций (за исключением общеобразовательных организаций) реализующих программы дополнительного	

	образования	
В городском поселении		30
В сельском поселении		10

Таблица 15 Максимально допустимый уровень пешеходной доступности объектов образования

№ п/п	Наименование объектов	Единица измерения	Величина
1.	Дошкольные образовательные организации	м	500
2.	Общеобразовательные организации	м	
	I- II степень обучения*	м	500** в городском поселении 2000** в сельском поселении
	III степень обучения*	м	500** в городском поселении 4000** в сельском поселении
3.	Организации дополнительного образования для детей	Не нормируется	

*I степень (начальное общее образование) — 4 года;

II степень (основное общее образование) — 5 лет;

III степень (среднее (полное) общее образование) — 2 года.

** - размещение общеобразовательных организаций допускается на расстоянии транспортной доступности: для учащихся I степени обучения - 15 мин (в одну сторону), для учащихся II-III степеней - не более 50 мин (в одну сторону).

Учащиеся сельских общеобразовательных организаций, проживающие на расстоянии свыше 1км от организации, подлежат транспортному обслуживанию. Подвоз учащихся осуществляется на транспорте, предназначенном для перевозки детей. Предельный пешеходный подход учащихся к месту сбора на остановке должен быть не более 500м.

Раздел VI. Объекты услуг общественного питания, торговли, бытового обслуживания и иных услуг для населения

Глава 9. Расчетные показатели минимально допустимого уровня обеспеченности и максимально допустимого уровня территориальной доступности объектов общественного питания, торговли, бытового обслуживания населения Корочанского сельсовета

Таблица 16 – Расчетные показатели минимально допустимого уровня обеспеченности объектами общественного питания, торговли, бытового обслуживания

п/п	Наименование объектов	Единица измерения	Величина
.	Магазины	м ² торговой площади на 1 тыс. чел.	280 городские поселения
			300 сельские поселения
.	Предприятия общественного питания	мест на 1 тыс. чел.	40
.	Предприятия бытового обслуживания	рабочих мест на 1 тыс. чел.	9
.	Отделение связи	объект	1
	Отделения банков, операционная касса	операционная касса	1 на 10 тысяч человек

Таблица 17 – Расчетные показатели максимально допустимого уровня территориальной доступности объектов общественного питания, торговли, бытового обслуживания

№ п/п	Наименование объектов	Единица измерения	Величина
1.	Магазины	м	в городских населенных пунктах –500 – 800, в сельских населенных пунктах –2000
2.	Предприятия общественного питания	м	
3.	Предприятия бытового обслуживания	м	
4.	Отделение связи	м	в городских населенных пунктах –500м (15 мин – транспортная доступность в сельских населенных пунктах)

Раздел VII. Объекты автомобильного транспорта

Глава 10. Расчетные показатели минимально допустимого уровня обеспеченности и максимально допустимого уровня территориальной доступности автомобильных дорог местного значения для населения Корочанского сельсовета

Расчетные показатели плотности автомобильных дорог общего пользования определяют минимально допустимый уровень обеспеченности автомобильными дорогами общего пользования местного значения.

Протяженность сети автомобильных дорог общего пользования – суммарная протяженность участков автомобильных дорог, образующих сеть автомобильных дорог общего пользования.

Плотность сети автомобильных дорог – это отношение протяженности сети автомобильных дорог общего пользования, проходящих по территории, к площади территории.

Улично-дорожная сеть – объект транспортной инфраструктуры, являющийся частью территории поселений, ограниченной красными линиями и предназначенной для движения транспортных средств и пешеходов, упорядочения застройки и прокладки инженерных коммуникаций (при соответствующем технико-экономическом обосновании), а также обеспечения транспортных и пешеходных связей территорий поселений как составной части их путей сообщения. Основными элементами улично-дорожной сети являются улицы, проспекты, переулки, проезды, набережные, площади, тротуары, пешеходные и велосипедные дорожки, а также искусственные и защитные дорожные сооружения, элементы обустройства. По своему функциональному назначению улично-дорожная сеть относится к автомобильным дорогам общего пользования местного значения в границах населенных пунктов.

Общая протяженность транспортной и улично-дорожной сети поселения составляет 43 км, включая улично-дорожную сеть и магистральные дороги. Улично-дорожная сеть составляет 39 км.

Общая площадь территории поселения – 74,05 кв. км. Существующая площадь населенных пунктов составляет 74,05 кв.км.

Таким образом, плотность сети автомобильных дорог как отношение существующей протяженности улично-дорожной сети к общей площади населенных пунктов составляет: $43/74,05 \text{ км/км}^2$.

При подготовке проекта генерального плана, или проекта внесения изменений в генеральный план учитывается существующая плотность автомобильных дорог.

При подготовке проекта генерального плана следует предусматривать единую систему транспорта и улично-дорожной сети в увязке с планировочной структурой поселения и прилегающей к нему территории, обеспечивающую удобные, быстрые и безопасные транспортные связи со всеми функциональными зонами, с другими поселениями системы расселения, объектами, расположенными вне границ населенных пунктов, объектами внешнего транспорта и автомобильными дорогами общей сети.

Затраты времени на передвижение от мест проживания до мест работы для 90% трудящихся (в один конец) не должны превышать 30 мин.

Пропускную способность сети улиц, дорог и транспортных пересечений, число мест хранения автомобилей следует определять исходя из уровня автомобилизации на расчетный срок, автомобилей на 1000 чел.: 350 легковых автомобилей, включая 3-4 такси и 2-3 ведомственных автомобиля, 25-40 грузовых автомобилей в зависимости от состава парка. Число мотоциклов и мопедов на 1000 чел. следует принимать 100-150 единиц.

Число автомобилей, прибывающих в город-центр (районный центр) из других населенных пунктов системы расселения, и транзитных определяется специальным расчетом.

Сеть улиц и дорог

Улично-дорожную сеть населенных пунктов следует проектировать в виде непрерывной системы с учетом функционального назначения улиц и дорог, интенсивности транспортного, велосипедного и пешеходного движения, архитектурно-планировочной организации территории и характера застройки. В составе улично-дорожной сети следует выделять улицы и дороги магистрального и местного значения, а также главные улицы. Категории улиц и дорог городов следует назначать в соответствии с классификацией, приведенной в таблице 7 СП 42.13330.2011 Градостроительство. Планировка и застройка городских и сельских населенных пунктов.

Глава 11. Расчетные показатели минимально допустимого уровня обеспеченности и максимально допустимого уровня территориальной доступности парковками (парковочными местами) для населения Корочанского сельсовета

Согласно СП 42.13330.2011 Градостроительство. Планировка и застройка городских и сельских населенных пунктов, число мест хранения автомобилей следует определять исходя из уровня автомобилизации на расчетный срок: 350 легковых автомобилей на 1000 чел.

Открытые стоянки для временного хранения легковых автомобилей следует предусматривать из расчета не менее чем для 70% расчетного парка индивидуальных легковых автомобилей.

На селитебных территориях и на прилегающих к ним производственных территориях следует предусматривать гаражи и открытые стоянки для постоянного хранения не менее 90% расчетного числа индивидуальных легковых автомобилей при пешеходной доступности не более 800 м.

Таким образом, минимально допустимый уровень обеспеченности парковочными местами составит 245 мест на 1 тыс.чел. Данный норматив не распространяется на кварталы индивидуальной жилой застройки с приусадебными участками, так как на них размещаются индивидуальные гаражи и места постоянного хранения личного автотранспорта.

Раздел VIII. Объекты электроснабжения

Глава 12. Расчетные показатели минимально допустимого уровня территориальной обеспеченности и максимально допустимого уровня территориальной доступности объектов электроснабжения для населения Корочанского сельсовета

Определение электрической нагрузки на электроисточники следует производить с учетом использования энергосберегающих технологий и экономных бытовых электроприемников:

- для промышленных предприятий - по опросным листам действующих предприятий, проектам новых, реконструируемых или аналогичных предприятий, а также по укрупненным показателям;

- для жилищно-коммунального сектора - в соответствии с РД 34.20.185-94 "Инструкция по проектированию городских электрических сетей" и СП 31-110-2003 г.

Таблица 18 - Укрупненные показатели электропотребления

Категория населенного пункта		
	Электропотребление, кв-ч/год на 1чел	Использование максимума электрической нагрузки, ч/год
Поселки и сельские поселения (без кондиционеров)		
Не оборудованные стационарными электроплитами	950	4100
Оборудованные электроплитами (100%)	1350	4400

Для определения в целях градостроительного проектирования минимально допустимого уровня обеспеченности объектами, следует использовать норму минимальной обеспеченности населения (территории) соответствующим ресурсом и характеристики планируемых к размещению объектов.

Нормы электропотребления и использования максимума электрической нагрузки следует использовать в целях градостроительного проектирования в качестве укрупнённых показателей электропотребления.

Максимально допустимый уровень территориальной доступности объектов электроснабжения не нормируется.

Раздел IX. Объекты теплоснабжения

Глава 13. Расчетные показатели минимально допустимого уровня территориальной обеспеченности и максимально допустимого уровня территориальной доступности объектов теплоснабжения для населения Корочанского сельсовета

Решения по проектированию и перспективному развитию сетей теплоснабжения следует осуществлять на основании следующих документов:

- СП 42.13330.2011 "Градостроительство. Планировка и застройка городских и сельских поселений. Актуализированная редакция СНиП 2.07.01-89*";
- СНиП 11-04-2003 "Инструкция о порядке разработки, согласования, экспертизы и утверждения градостроительной документации";
- СП 131.13330.2012 «Строительная климатология» (актуализированная версия) ;
- СанПиН 2.2.1/2.1.1.1200-03 "Санитарно-защитные зоны и санитарная классификация предприятий, сооружений и иных объектов" (новая редакция);
- СП 36.13330.2012 "Магистральные трубопроводы";
- СН 452-73 "Нормы отвода земель для магистральных трубопроводов";
- СП 60.13330.2012 "Отопление, вентиляция и кондиционирование";
- СП 124.13330.2012 "Тепловые сети";

- СП 89.13330.2012 "Котельные установки";
- СП 41-101-95 "Проектирование тепловых пунктов";
- МДК 4-05.2004 "Методика определения потребности в топливе, электроэнергии и воде при производстве и передаче тепловой энергии и теплоносителей в системе коммунального теплоснабжения".

Удельные показатели максимальной тепловой нагрузки на отопление и вентиляцию жилых домов, Вт/м²(Для зданий строительства после 2015 г.) - СП 124.13330.2012.

Удельные показатели максимальной тепловой нагрузки на отопление и вентиляцию жилых домов, Вт/м ² (Для зданий строительства после 2015 г.)*					
Этажность жилых зданий	Расчетная температура наружного воздуха для проектирования отопления, °С				
	20	25	30	35	40
1-3-этажные отдельно стоящие	6 4	6 7	2	7	8 1
2-3-этажные блокированные	5 1	5 5	9	4	6 7
4-6-этажные	4 2	4 5	9	5	5 9

Расчетные тепловые нагрузки определяются:

- для существующей застройки населенных пунктов и действующих промышленных предприятий – по проектам с уточнением по фактическим тепловым нагрузкам;

- для намечаемых к строительству промышленных предприятий – по укрупненным нормам развития основного (профильного) производства или проектам аналогичных производств;

- для намечаемых к застройке жилых районов – по укрупненным показателям в соответствии с СП 124.13330.2012, для зданий общественно-бытового и социального назначения в соответствии с МДК 4-05-2004 либо по проектам-аналогам.

Проектируемые отдельно стоящие котельные, в том числе с установками комбинированной выработки тепла и электроэнергии, следует размещать преимущественно в промышленных и коммунально-складских зонах в центре тепловых нагрузок.

Размеры земельных участков для отдельно стоящих котельных, размещаемых в районах жилой застройки, следует принимать по [таблице 40](#) Региональных нормативов градостроительного проектирования Курской области, утвержденных постановлением Администрации Курской области от 15.11.2011 №577-па .

Максимально допустимый уровень территориальной доступности объектов теплоснабжения не нормируется.

Раздел X. Объекты газоснабжения

Глава 14. Расчетные показатели минимально допустимого уровня территориальной обеспеченности и максимально допустимого уровня территориальной доступности объектов газоснабжения для населения Корочанского сельсовета

Таблица 19 – Расчетные показатели минимально допустимого уровня обеспеченности объектами газоснабжения

Наименование норматива, (потребители ресурса)	Единица измерения	Величина	Обоснование
Природный газ, при наличии централизованного горячего водоснабжения	м ³ / год на 1 чел.	120	Согласно СП 124.13330.2012 СП 42-101-2003
Природный газ, при горячем водоснабжении от газовых водонагревателей	м ³ / год на 1 чел.	294	
При отсутствии всяких видов горячего водоснабжения (в сельской местности).	м ³ / год на 1 чел.	176	

Годовые расходы газа на нужды предприятий торговли, бытового обслуживания непромышленного характера и т. п. допускается принимать в размере до 5 % суммарного расхода теплоты на жилые дома.

Годовые расходы газа на нужды промышленных и сельскохозяйственных предприятий следует определять по объектам аналогам или на основе технологических норм расхода топлива (теплоты).

Годовые и расчетные часовые расходы теплоты на нужды отопления, вентиляции и горячего водоснабжения определяют в соответствии с указаниями СП 30.13330.2012, СП 60.13330.2012 и СП 124.13330.2012.

Максимально допустимый уровень территориальной доступности объектов газоснабжения не нормируется.

Раздел XI. Объекты водоснабжения

Глава 15. Расчетные показатели минимально допустимого уровня территориальной обеспеченности и максимально допустимого уровня территориальной доступности объектов водоснабжения для населения Корочанского сельсовета

Расчетное среднесуточное водопотребление населенных пунктов определяется как сумма расходов воды на хозяйственно-бытовые и питьевые нужды, нужды промышленных и сельскохозяйственных предприятий с учетом расходов воды на поливку.

Удельное хозяйственно-питьевое водопотребление в населенных пунктах определяется в соответствии с СП 30.13330.2010* "СНиП 2.04.01-85* Внутренний водопровод и канализация зданий", СП 42.13330.2011 Градостроительство. Планировка и застройка городских и сельских поселений.

Степень благоустройства районов жилой застройки	Удельное хозяйственно-питьевое водопотребление в населенных пунктах на одного жителя
---	--

	среднесуточное (за год), л/сут.
Застройка зданиями, оборудованными внутренним водопроводом и канализацией: без ванн	125–160
с ванными и местными водонагревателями	160–230
с централизованным горячим водоснабжением	230–350

Для районов застройки зданиями с водопользованием из водоразборных колонок удельное среднесуточное (за год) водопотребление на одного жителя следует принимать 30—50 л/сут.

Удельное водопотребление включает расходы воды на хозяйственно-питьевые и бытовые нужды в общественных зданиях (по классификации, принятой в СП 44.13330), за исключением расходов воды для домов отдыха, санаторно-туристских комплексов и пионерских лагерей, которые должны приниматься согласно СП 30.13330 и технологическим данным.

Количество воды на нужды промышленности, обеспечивающей население продуктами, и неучтенные расходы при соответствующем обосновании допускается принимать дополнительно в размере 10-20% суммарного расхода на хозяйственно-питьевые нужды населенного пункта.

Для районов (микрорайонов), застроенных зданиями с централизованным горячим водоснабжением, следует принимать непосредственный отбор горячей воды из тепловой сети в среднем за сутки 40% общего расхода воды на хозяйственно-питьевые нужды и в час максимального водозабора - 55% этого расхода. При смешанной застройке следует исходить из численности населения, проживающего в указанных зданиях.

Максимально допустимый уровень территориальной доступности объектов водоснабжения не нормируется.

Раздел XII. Объекты водоотведения

Глава 16. Расчетные показатели минимально допустимого уровня территориальной обеспеченности и максимально допустимого уровня территориальной доступности объектов водоотведения для населения Корочанского сельсовета

Проектирование систем канализации населенных пунктов следует производить в соответствии с требованиями Водного кодекса Российской Федерации, СП 30.13330.2012, СП 32.13330.2012, СП 42.13330.2011, СанПиН 2.1.5.980-00.

СП 30.13330.2010* "СНиП 2.04.01-85* Внутренний водопровод и канализация зданий"

СП 32.13330.2012 Канализация. Наружные сети и сооружения.

СП 42.13330.2011 Градостроительство. Планировка и застройка городских и сельских поселений.

СанПиН 2.1.5.980-00 Гигиенические требования к охране поверхностных вод

СанПиН 2.2.1/2.1.1.1200-03 "Санитарно-защитные зоны и санитарная классификация предприятий, сооружений и иных объектов"

При проектировании стока поверхностных вод следует руководствоваться требованиями СП 32.13330.2012, СП 42.13330.2011, СанПиН 2.1.5.980-00.

Мощность объектов водоотведения определяется расчетным водопотреблением участков застройки с учетом особенностей рельефа.

При наличии канализационных стоков должны быть предусмотрены очистные сооружения.

Проекты канализации объектов разрабатываются одновременно с проектами водоснабжения с обязательным анализом баланса водопотребления и отведения сточных вод. При этом необходимо рассматривать возможность использования очищенных сточных и дождевых вод для производственного водоснабжения и орошения.

Максимально допустимый уровень территориальной доступности объектов водоотведения не нормируется.

Раздел XIII. Объекты, предназначенные для утилизации и переработки бытовых и промышленных отходов

Глава 17. Расчетные показатели минимально допустимого уровня обеспеченности и максимально допустимого уровня территориальной доступности объектов, предназначенных для утилизации и переработки бытовых и промышленных отходов

Нормативные требования к размещению полигонов твердых бытовых отходов (ТБО) установлены в соответствии с требованиями Федерального закона от 24.06.1998 № 89-ФЗ «Об отходах производства и потребления», СанПиН 2.1.7.1322-03 «Почва. Очистка населенных мест, отходы производства и потребления, санитарная охрана почвы. Гигиенические требования к размещению и обезвреживанию отходов производства и потребления», СП 2.1.7.1038-01 «Гигиенические требования к устройству и содержанию полигонов для твердых бытовых отходов», «Инструкции по проектированию, эксплуатации и рекультивации полигонов для твердых бытовых отходов», утвержденной Минстроем России от 02.11.1996.

Нормы накопления твердых бытовых отходов приведены в соответствии с СП 14.13330.2011 Градостроительство. Планировка и застройка городских и сельских населенных пунктов.

Конкретные нормы накопления твердых **БЫТОВЫХ** отходов по жилищному фонду, объектам социальной и производственной деятельности необходимо применять в соответствии с Региональными нормативами градостроительного проектирования, утвержденными Постановлением Администрации Курской области от 15.11.2011 № 577-па.

Бытовые отходы	Количество бытовых отходов, чел./год*	
	кг	л
Твердые:		
от жилых зданий, оборудованных водопроводом, канализацией, центральным отоплением и газом	190-225	900-1000
от прочих жилых зданий	300-450	1100-1500
Общее количество по городу с учетом общественных зданий	280-300	1400-1500
Жидкие из выгребов (при отсутствии канализации)	-	2000-3500
Смет с 1 м ² твердых покрытий улиц, площадей и парков	5-15	8-20

Таблица 21. - Размеры земельных участков предприятий и сооружений по обезвреживанию, транспортировке и переработке бытовых отходов

Предприятия и сооружения	Площади земельных участков на 1000 т бытовых отходов, га
Мусороперерабатывающие и мусоросжигательные предприятия мощностью, тыс. т в год:	
до 100	0,05
св. 100	0,05
Склады компоста	0,04
Полигоны*	0,02-0,05
Поля компостирования	0,5-1
Мусороперегрузочные станции	0,04
Сливные станции	0,02
Поля складирования и захоронения обезвреженных осадков (по сухому веществу)	0,3

* - наименьшие размеры площадей полигонов относятся к сооружениям, размещаемым на песчаных грунтах.

Услуги по вывозу твердых и жидких бытовых отходов должны оказываться в следующие сроки:

- не реже одного раза в три дня - при температуре воздуха до 14 °С;
- ежедневно - при температуре воздуха выше 14 °С;
- по мере накопления - нечистоты и помой неканализованных домовладений, крупногабаритные бытовые отходы.

Максимально допустимый уровень территориальной доступности объектов, предназначенных для утилизации и переработки бытовых и промышленных отходов, не нормируется.

Раздел XIV. Объекты, включая земельные участки, предназначенные для организации ритуальных услуг и содержания мест захоронения

Глава 18. Расчетные показатели минимально допустимого уровня обеспеченности и максимально допустимого уровня территориальной доступности объектов, предназначенных для организации ритуальных услуг и мест захоронения

Нормативные требования к размещению кладбищ и показатели минимально допустимого уровня обеспеченности земельными участками, предназначенными для организации ритуальных услуг и содержания мест захоронения, устанавливаются в соответствии с СанПиН 2.1.2882-11 «Гигиенические требования к размещению, устройству и содержанию кладбищ, зданий и сооружений похоронного назначения», СП 42.13330.2011 "Градостроительство. Планировка и застройка городских и сельских поселений. Актуализированная редакция СНиП 2.07.01-89*".

Таблица 22. – Обеспеченность объектами, включая земельные участки, предназначенными для организации ритуальных услуг и содержания мест захоронения

Наименование объекта	Минимально допустимый уровень обеспеченности	
	Единица измерения	Величина
Кладбища традиционного захоронения	га на 1 тыс. чел.	0,24*

Кладбища урновых захоронений после кремации	га на 1 тыс. чел.	0,02
Бюро похоронного обслуживания	объект на поселение	1

*- также учитывается перспективный рост численности населения, коэффициент смертности, наличие действующих объектов похоронного обслуживания, норма земельного участка на одно захоронение.

Места захоронения эпизодически посещаются населением в целях почтения памяти, благоустройства участков и т.д., таким образом, их территориальная доступность не должна превышать 2 часа с использованием транспорта.

Раздел XV. Зоны рекреационного назначения

В состав зон рекреационного назначения могут включаться зоны в границах территорий, занятых городскими лесами, скверами, парками, садами, прудами, озерами, водохранилищами, пляжами, а также в границах иных территорий, используемых и предназначенных для отдыха, туризма, занятий физической культурой и спортом.

Глава 19. Расчетные показатели минимально допустимого уровня обеспеченности и максимально допустимый уровень территориальной доступности мест массового отдыха населения

Нормативные требования к размещению и параметрам зонам размещения мест массового отдыха населения приведены в соответствии с СП 42.13330.2011 (Актуализированная редакция СНиП 2.07.01-89* «Градостроительство. Планировка и застройка городских и сельских поселений», пп. 9.6, 9.25).

Таблица 23. - Обеспеченность и территориальная доступность мест массового отдыха населения

№ п/п	Наименование объекта	Минимально допустимый уровень обеспеченности		Максимально допустимый уровень территориальной доступности	
		Единица измерения	Величина	Единица измерения	Величина
1.	Объекты массового кратковременного отдыха	м ² на 1 посетителя	500 - 1000	мин	60
2.	Речные и озерные пляжи	м ² на 1 посетителя	8 (в зонах отдыха)	мин	60

Глава 20. Расчетные показатели минимально допустимого уровня обеспеченности и максимально допустимый уровень территориальной доступности озелененными территориями общего пользования

Нормативные требования к размещению и параметрам озелененных территорий общего пользования приведены в соответствии с СП 42.13330.2011 (Актуализированная редакция СНиП 2.07.01-89* «Градостроительство. Планировка и застройка городских и сельских поселений», пп. 9.13 – 9.15, 9.19), Правилами содержания и благоустройства территории _____ муниципального образования, утвержденными решением _____ муниципального образования от _____.

Таблица 24. - Расчетные показатели обеспеченности и территориальной доступности озелененных территорий общего пользования

№ п/п	Наименование объекта	Минимально допустимый уровень обеспеченности		Максимально допустимый уровень территориальной доступности	
		Единица измерения	Величина	Единица измерения	Величина
1.	Озелененные территории общего пользования (парки, скверы, бульвары)	м ² /чел.	8-10 (для малых городов), 12 (для сельских поселений)	мин	15 (для парков районного значения)

Глава 21. Расчетные показатели минимально допустимого уровня обеспеченности и максимально допустимого уровня территориальной доступности городских лесов

Режим использования городских лесов, лесопарков и зеленых зон установлен в соответствии с требованиями Лесного Кодекса РФ.

Нормативные требования к размещению и площади городских лесов, лесопарков и зеленых зон установлены в соответствии с СП 42.13330.2011 (Актуализированная редакция СНиП 2.07.01-89* «Градостроительство. Планировка и застройка городских и сельских поселений»), Постановления Правительства РФ от 14 декабря 2009 года №1007 «Об утверждении Положения об определении функциональных зон в лесопарковых зонах, площади и границ лесопарковых зон, зеленых зон».

Городские леса, зеленые зоны (включая лесопарковые зоны) относятся к защитным лесам. В защитных лесах запрещается осуществление деятельности, несовместимой с их целевым назначением и полезными функциями.

Изменение границ лесопарковых зон, зеленых зон и городских лесов, которое может привести к уменьшению их площади, не допускается.

Минимально допустимый уровень обеспеченности городскими лесами и максимально допустимый уровень их территориальной доступности не нормируется.

Приложение №20
Утверждены решением
Представительного Собрания
Беловского района Курской области
от 17 ноября 2017 г. № III-31/5

**МЕСТНЫЕ НОРМАТИВЫ ГРАДОСТРОИТЕЛЬНОГО
ПРОЕКТИРОВАНИЯ МУНИЦИПАЛЬНОГО ОБРАЗОВАНИЯ
«КОРОЧАНСКИЙ СЕЛЬСОВЕТ» БЕЛОВСКОГО РАЙОНА
КУРСКОЙ ОБЛАСТИ**

НОРМАТИВЫ ГРАДОСТРОИТЕЛЬНОГО ПРОЕКТИРОВАНИЯ

**Материалы по обоснованию расчетных показателей,
содержащихся в основной части нормативов
градостроительного проектирования**

2017

Содержание

Обозначение	Наименование	Примечание
	Содержание	2
	Состав документации	3
	Нормативно-правовая база	4
	Цели и задачи Местных нормативов градостроительного проектирования (МНГП)	7
	Расположение и природно-климатические условия поселения муниципального района Курской области	9
	Расположение в системе расселения и административно-территориальное устройство	9
	Природно-климатические условия	9
	Анализ планов и программ комплексного социально-экономического развития поселения муниципального района Курской области	10
	Система учреждений обслуживания	10
	Обоснование расчетных показателей, содержащихся в основной части Местных нормативов градостроительного проектирования	11
	Раздел I. Объекты муниципального жилищного фонда поселения муниципального района Курской области	11
	Раздел II. Объекты здравоохранения	12
	Раздел III. Объекты физической культуры и спорта	14
	Раздел IV. Объекты культуры и искусства	14
	Раздел V. Объекты образования	16
	Раздел VI. Объекты услуг общественного питания, торговли, бытового обслуживания и иных услуг для населения	19
	Раздел VII. Объекты автомобильного транспорта	20
	Раздел VIII. Объекты электроснабжения	22
	Раздел IX. Объекты теплоснабжения	23
	Раздел X. Объекты газоснабжения	24
	Раздел XI. Объекты водоснабжения	24
	Раздел XII. Объекты водоотведения	25
	Раздел XIII. Объекты, предназначенные для утилизации и переработки бытовых и промышленных отходов	26
	Раздел XIV. Объекты, включая земельные участки, предназначенные для организации ритуальных услуг и содержания мест захоронения	27
	Раздел XV. Объекты рекреационного назначения	28

Состав документации

Номер тома	Обозначение	Наименование	Примечание
1		Основная часть проекта. Правила и область применения	книга, 2 экз.
2		Материалы по обоснованию расчетных показателей, содержащихся в основной части нормативов градостроительного проектирования	книга, 2 экз.
		Материалы проекта, передаваемые заказчику на электронных носителях	
		CD – диск - в виде файлов в формате Acrobat Reader; - текстовые и табличные материалы в виде файлов в соответствующих форматах MS Office	2 диска

Проект выполнен в соответствии с действующими нормами, правилами и стандартами

Нормативно-правовая база

Федеральные законы

- ✓ Градостроительный кодекс Российской Федерации от 29 декабря 2004 года № 190-ФЗ;
- ✓ Земельный кодекс Российской Федерации от 25 октября 2001 года № 136-ФЗ;
- ✓ Жилищный кодекс Российской Федерации от 29 декабря 2004 года № 188-ФЗ;
- ✓ Водный кодекс Российской Федерации от 3 июня 2006 года № 74-ФЗ;
- ✓ Лесной кодекс Российской Федерации от 4 декабря 2006 года № 200-ФЗ;
- ✓ Федеральный закон от 14 марта 1995 года № 33-ФЗ «Об особо охраняемых природных территориях»;
- ✓ Федеральный закон от 12 января 1996 года № 8-ФЗ «О погребении и похоронном деле»;
- ✓ Федеральный закон от 24 июня 1998 года № 89-ФЗ «Об отходах производства и потребления»;
- ✓ Федеральный закон от 30 марта 1999 года № 52-ФЗ «О санитарно-эпидемиологическом благополучии населения»;
- ✓ Федеральный закон от 4 мая 1999 года № 96-ФЗ «Об охране атмосферного воздуха»;
- ✓ Федеральный закон от 10 января 2002 года № 7-ФЗ «Об охране окружающей среды»;

- ✓ Федеральный закон от 25 июня 2002 года № 73-ФЗ «Об объектах культурного наследия (памятниках истории и культуры) народов Российской Федерации»;
- ✓ Федеральный закон от 27 декабря 2002 года № 184-ФЗ «О техническом регулировании»;
- ✓ Федеральный закон от 6 октября 2003 года № 131-ФЗ «Об общих принципах организации местного самоуправления в Российской Федерации»;
- ✓ Федеральный закон от 8 ноября 2007 года № 257-ФЗ «Об автомобильных дорогах и о дорожной деятельности в Российской Федерации и о внесении изменений в отдельные законодательные акты Российской Федерации»;
- ✓ Федеральный закон от 4 декабря 2007 № 329 «О физической культуре и спорте»;
- ✓ Федеральный закон от 27 июля 2010 года № 190-ФЗ «О теплоснабжении»;
- ✓ Федеральный закон от 7 декабря 2011 года № 416-ФЗ «О водоснабжении и водоотведении».

Иные нормативные акты Российской Федерации

- ✓ Постановление Правительства Российской Федерации от 20 июня 2006 года № 384 «Об утверждении Правил определения границ зон охраняемых объектов и согласования градостроительных регламентов для таких зон»;
- ✓ Постановление Правительства Российской Федерации от 26 апреля 2008 года № 315 «Об утверждении Положения о зонах охраны объектов культурного наследия (памятников истории и культуры) народов Российской Федерации»;
- ✓ Постановление Правительства Российской Федерации от 14 декабря 2009 года № 1007 (ред. от 01.11.2012) «Об утверждении Положения об определении функциональных зон в лесопарковых зонах, площади и границ лесопарковых зон, зеленых зон»;
- ✓ Распоряжение Правительства Российской Федерации от 3 июля 1996 года № 1063-р «О социальных нормативах и нормах»;
- ✓ Распоряжение Правительства Российской Федерации от 19 октября 1999 года № 1683-р «О методике определения нормативной потребности субъектов Российской Федерации в объектах социальной инфраструктуры»;
- ✓ Распоряжение Правительства Российской Федерации от 21 июня 2010 года № 1047-р «О перечне национальных стандартов и сводов правил (частей таких стандартов и сводов правил), в результате применения которых на обязательной основе обеспечивается соблюдение требований Федерального закона «Технический регламент о безопасности зданий и сооружений»;

✓ Приказ Федерального агентства по техническому регулированию и метрологии от 1 июня 2010 года № 2079 «Об утверждении Перечня документов в области стандартизации, в результате применения которых на добровольной основе обеспечивается соблюдение требований Федерального закона от 30 декабря 2009 года № 384-ФЗ «Технический регламент о безопасности зданий и сооружений».

✓

Законодательные и нормативные акты Курской области

- ✓ Закон Курской области от 01.12.2004 № 60-ЗКО «О границах муниципальных образований Курской области»
- ✓ Закон Курской области от 31.10.2006 № 76-ЗКО «О градостроительной деятельности в Курской области»;
- ✓ Закон Курской области от 22 ноября 2007 года № 118-ЗКО «Об особо охраняемых природных территориях Курской области».

Строительные нормы и правила (СНиП). Своды правил по проектированию и строительству (СП)

Свод правил СП 42.13330.2011 «СНиП 2.07.01-89*. Градостроительство. Планировка и застройка городских и сельских поселений». Актуализированная редакция СНиП 2.07.01-89*», утвержденный приказом Министерства регионального развития Российской Федерации от 28 декабря 2010 г. №820;

Методические рекомендации по развитию сети образовательных организаций и обеспеченности населения услугами таких организаций, включающие требования по размещению организаций сферы образования, в том числе в сельской местности, исходя из норм действующего законодательства Российской Федерации, с учетом возрастного состава и плотности населения, транспортной инфраструктуры и других факторов, влияющих на доступность и обеспеченность населения услугами сферы образования, утвержденными заместителем Министра образования и науки Российской Федерации А.А. Климивым 4 мая 2016 г. №АК-15/02вн;

Методические рекомендации по развитию сети медицинских организаций государственной системы здравоохранения и муниципальной системы здравоохранения, утвержденные приказом Министерства здравоохранения Российской Федерации от 8 июня 2016 года № 358;

Методические рекомендации по развитию сети организаций сферы физической культуры и спорта и обеспеченности населения услугами таких организаций, утвержденные Приказом Министерства спорта Российской Федерации от 25 мая 2016 г. №586.

Правила создания, охраны и содержания зеленых насаждений в городах Российской Федерации, утвержденные Приказом Госстроя России от 15.12.1999 N 153. МДС 13-5.2000.

СанПиН 42-128-4690-88. Санитарные правила содержания территорий населенных мест.

СанПиН 2.1.2882-11. Гигиенические требования к размещению, устройству и содержанию кладбищ, зданий и сооружений похоронного назначения.

СП 2.1.7.1038-01. Гигиенические требования к устройству и содержанию полигонов для твердых бытовых отходов.

СП 131.13330.2012 Строительная климатология. Актуализированная редакция СНиП 23-01-99*.

Цели и задачи Местных нормативов градостроительного проектирования (МНГП)

Местные нормативы градостроительного проектирования Корочанского сельсовета Беловского района Курской области разрабатываются в целях обеспечения благоприятных условий жизнедеятельности человека, путем установления совокупности расчетных показателей минимально допустимого уровня обеспеченности объектами местного значения, относящимися к областям, предусмотренным частью 4 статьи 29.2. Градостроительного кодекса Российской Федерации №190-ФЗ от 29.12.2014г. и статьей 16 Закона Курской области от 31.10.2006 № 76-ЗКО «О градостроительной деятельности в Курской области», населения Корочанского сельсовета и расчетные показатели максимально допустимого уровня территориальной доступности таких объектов для населения Корочанского сельсовета.

Согласно части 4 статьи 29 Градостроительного Кодекса РФ, нормативы градостроительного проектирования поселения, городского округа устанавливаются совокупность расчетных показателей минимально допустимого уровня обеспеченности объектами местного значения поселения, городского округа, относящимися к областям, указанным в пункте 1 части 5 статьи 23 Градостроительного Кодекса РФ, объектами благоустройства территории, иными объектами местного значения поселения, городского округа и расчетных показателей максимально допустимого уровня территориальной доступности таких объектов для населения поселения, городского округа.

Нормируемыми объектами местного значения являются объекты местного значения поселения, городского округа, относящиеся к следующим областям:

- а) электро-, тепло-, газо- и водоснабжение населения, водоотведение;
- б) автомобильные дороги местного значения;
- в) физическая культура и массовый спорт, образование, здравоохранение, утилизация и переработка бытовых и промышленных отходов (с 01.01.2016 – обработка, утилизация, обезвреживание, размещение твердых коммунальных отходов) в случае подготовки генерального плана городского округа;
- г) иные объекты в связи с решением вопросов местного значения поселения, городского округа.

Законом Курской области от 31.10.2006 №76-ЗКО «О градостроительной деятельности в Курской области» статья 16 установлены объекты местного значения для поселения.

К объектам местного значения, подлежащим отображению на схеме территориального планирования муниципального района, генеральном плане поселения, генеральном плане городского округа, относятся:

- 1) объекты, находящиеся в собственности муниципального образования;
- 2) объекты водоотведения, электро-, тепло-, газо-, водоснабжения населения муниципального образования;
- 3) автомобильные дороги и сооружения на них в границах муниципального образования;
- 4) объекты капитального строительства, реконструкция, капитальный ремонт которых будет предусмотрен за счет или с участием средств местного бюджета или строительство которых необходимо для осуществления полномочий по вопросам местного значения, определенных федеральным законодательством.

Федеральным законом "Об общих принципах организации местного самоуправления в Российской Федерации" от 06.10.2003 г. №131-ФЗ установлены вопросы местного значения городского, сельского поселения.

В данном проекте Местных нормативов градостроительного проектирования Корочанского сельсовета определены расчетные показатели минимально допустимого уровня обеспеченности и максимально допустимого уровня территориальной доступности объектов местного значения, соответствующих законодательству и требованиям технических регламентов.

Основными задачами проекта МНГП являются:

1) проведение комплексного анализа территории муниципального образования;

2) расчет с учетом проведенного анализа:

- показателей минимально допустимого уровня обеспеченности населения муниципального образования объектами местного значения,

- показателей территориальной доступности таких объектов для населения муниципального образования;

3) установление правил и области применения расчетных показателей, содержащихся в основной части местных нормативов градостроительного проектирования, в целях создания нормативных показателей градостроительного проектирования для подготовки документов территориального планирования, градостроительного зонирования и документации по планировке территорий.

Расположение и природно-климатические условия Корочанского сельсовета Беловского района Курской области

Таблица 1 – Сведения о населенных пунктах

№ п/п	Населенный пункт	Население на 01.01.2017 г.	Расстояние до Центра МО, км.
1	Д. Корочка	357	5
2	Д. Слободка Корочка	177	9
3	С. Долгий Колодезь	374	8
	Всего по поселению	908	

Природно-климатические условия

Климат сельсовета так же как Беловского района и всей Курской области, умеренно-континентальный с четко выраженными сезонами года. Характеризуется теплым летом, умеренно холодной с устойчивым снежным покровом зимой и хорошо выраженными, но менее длительными переходными периодами – весной и осенью.

Основные климатические характеристики и их изменение определяются влиянием общих и местных факторов: солнечной радиации, циркуляции атмосферы и подстилающей поверхности. Рассматриваемая территория находится под воздействием воздушных масс Атлантики, Арктического бассейна, а также масс, сформировавшихся над территорией Европы. В конце лета – начале осени, нередко во второй половине зимы и весной, преобладает западный тип атмосферной

циркуляции, сопровождающийся активной циклонической деятельностью, значительными осадками, положительными аномалиями температуры воздуха зимой и отрицательными летом.

Зима (декабрь - февраль) умеренно-холодная, с преобладанием облачной погоды. Характерны устойчивые морозы в пределах от -5 до -12°C . В январе и феврале морозы в отдельные периоды достигают -25 , -30°C . Ежемесячно от 3 до 6 раз бывают кратковременные оттепели, нередко сопровождаемые гололедом. Осадки выпадают в виде снега (от 12 до 16 снегопадов ежемесячно). Устойчивый снежный покров образуется в конце ноября, мощность его к концу зимы достигает 0,2 - 0,6 м. Метели бывают от 2 до 7 раз в месяц. Дней с туманом 6 - 10 в месяц. Грунты к концу зимы промерзают на глубину 0,6 - 0,8 м.

Весна (март - май) прохладная, с неустойчивой погодой. Характерны периодические похолодания, во время которых температура воздуха ночью, даже в мае, иногда опускается до 0°C и ниже. Осадки выпадают преимущественно в виде дождей. В первой половине апреля еще возможны снегопады. Снежный покров обычно сходит к середине апреля.

Лето (май - август) умеренно-теплое около половины дней за сезон - ясные и малооблачные. Температура воздуха днем 16 - 20°C (в июле иногда повышается до $28 - 30^{\circ}$), ночью 10 - 15°C . Летом выпадает наибольшее в году количество осадков (дней с дождем 13 - 15 ежемесячно). Характерны кратковременные ливни, иногда с грозами, но бывают также и затяжные морозящие дожди, особенно во второй половине лета.

Осень (сентябрь-ноябрь) до конца сентября сравнительно теплая, с преобладанием малооблачной погоды. В октябре погода становится прохладной, пасмурной; по ночам в это время бывают регулярные заморозки. В ноябре наступает резкое похолодание. Осадки в сентябре и октябре выпадают главным образом в виде затяжных морозящих дождей; в ноябре - дожди чередуются со снегопадами. Дней с туманом 4 - 8 ежемесячно.

В таблице ниже представлены климатические характеристики температурного режима.

Таблица. Климатические характеристики.

Параметры	Показатели
Абсолютная минимальная температура, $^{\circ}\text{C}$	- 26
Абсолютная максимальная температура, $^{\circ}\text{C}$	+ 32
Средняя температура отопительного периода, $^{\circ}\text{C}$	- 1,9
Продолжительность отопительного периода, суток	198
Средняя температура воздуха наиболее теплого периода, $^{\circ}\text{C}$	+ 18
Средняя температура воздуха наиболее холодного периода, $^{\circ}\text{C}$	- 8,2

Осадки. По количеству выпадающих осадков территория относится к зоне достаточного увлажнения. За год в среднем за многолетний период выпадает 584 мм осадков.

Большая часть осадков - 370 мм приходится на теплый период года и 185 мм – на холодный. В годовом ходе месячных сумм осадков максимум наблюдается в июле (в среднем 76 мм осадков), минимум - в марте (45 мм осадков). Обычно две трети осадков выпадает в теплый период года (апрель - октябрь) в виде дождя, одна треть - зимой в виде снега.

Среднегодовая температура воздуха $+4,9^{\circ}\text{C}$. Продолжительность безморозного периода 151 день, общий вегетационный период - 182 дня.

Осадки, выпадающие в твердом виде с ноября по март, образуют снежный покров. Образование устойчивого снежного покрова обычно начинается на севере района 28 ноября и заканчивается на юге 7 декабря. Максимальная высота снежного покрова отмечается в конце февраля и изменяется по территории от 19 до 33 см, в отдельные многоснежные годы она может достигать 50 см на юге и 70 см на севере парка, а в малоснежные зимы - не превышать 5 см. Число дней со снежным покровом - 130-145.

Средняя дата образования устойчивого снежного покрова – 29 ноября, а разрушения – 6 апреля. Среднее число дней со снежным покровом равно 139. Высота снежного покрова в среднем составляет 47 см, в отдельные годы доходит до 70 см. Максимальной высоты снежный покров достигает в конце февраля – начале марта. Число дней с относительной влажностью воздуха 80% и более за год составляет 125-133.

Ветры в течение года переменных направлений (западные, юго-западные); их преобладающая скорость 2 - 5 м/с.

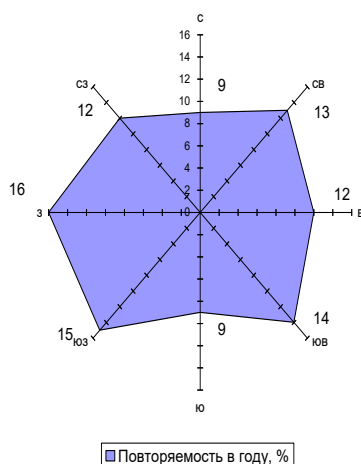


Рис. Среднегодовая повторяемость (%) направлений ветра по кварталам.

Самые ветреные месяцы со средней скоростью ветра более 4,0 м/с – это период с ноября по март включительно. Наименьшие скорости ветра отмечаются в августе. Максимальные скорости ветра в зимний период фиксируются при ветрах южных и юго-западных направлений (19 м/сек), в летний период – при ветрах северо-западного и западного направления (18 м/сек).

Таблица. Скорость ветра.

Скорость ветра возможна 1 раз	Показатель
в год	18 м/сек;
в 5 лет	21 м/сек;
в 10 лет	22 м/сек;
в 15 лет	23 м/сек;
в 20 лет	24 м/сек.

Ветровой режим оказывает существенное влияние на перенос и рассеивание загрязняющих веществ. Особенно это относится к ветрам со скоростью 0-1 м/сек. На рассматриваемой территории повторяемость ветров этой градации в среднем за год составляет 25-30%. Увеличение повторяемости слабых ветров и штилей отмечается в летние месяцы, достигая максимума в августе.

Потенциал загрязнения атмосферы (ПЗА) характеризуется как умеренный. Повышенный уровень загрязнения атмосферного воздуха, обусловленный метеорологическими условиями может отмечаться летом и зимой.

Система учреждений обслуживания

Как правило, социально-культурные объекты размещают по принципу *ступенчатости*. Ступени определяются частотой пользования населением различными видами услуг или частотой спроса. Различают учреждения повседневного пользования (иногда в их составе особо выделяют учреждения первичного обслуживания), периодического (два-три раза в неделю) и эпизодического (два-три раза в месяц) пользования.

Учреждения повседневного пользования размещают в микрорайонах из расчета 5-7 минут ходьбы от наиболее удаленных жилых домов, что соответствует радиусу доступности порядка 500 м. В условиях низкой плотности населения данный радиус может быть увеличен до 1000 - 3000 м. Определенные объекты могут находиться в пределах транспортной доступности.

Учреждения периодического пользования располагают на обособленных участках жилых районов из расчета пешеходной доступности или затрат времени на проезд в общественном транспорте (включая подход к остановке) не более 15 мин, что отвечает радиусу доступности примерно 1500 м. В условиях низкой плотности населения данный радиус может быть увеличен до 60-минутной транспортной доступности.

Учреждения эпизодического пользования размещают на обособленных участках планировочных районов и в районном центре. Население пользуется этими учреждениями, приезжая в них на личном или общественном транспорте. Время, затрачиваемое на поездки, обычно строго не лимитируется, однако при их размещении стремятся исходить из 60-минутной доступности.

Учреждения повседневного пользования (детские сады, общеобразовательные школы, аптеки, фельдшерско-акушерские пункты, магазины, предприятия бытового обслуживания) размещаются в каждом населенном пункте, при очень низкой плотности населения – в соседнем населенном пункте, или административном центре поселения. Учреждения периодического пользования (больничные учреждения, учреждения культуры и искусства) размещаются как в населенных пунктах, так и в административном центре поселения. Учреждения эпизодического пользования преимущественно размещаются в районном центре обслуживания.

Обоснование расчетных показателей, содержащихся в основной части Местных нормативов градостроительного проектирования

Раздел I. Объекты муниципального жилищного фонда Корочанского сельсовета Беловского района Курской области

Глава 1. Расчетный показатель минимально допустимого уровня обеспеченности жилыми помещениями муниципального жилищного фонда Корочанского сельсовета, предоставляемыми по договорам социального найма

В соответствии с ч. 1 ст. 50 Жилищного кодекса Российской Федерации нормой предоставления площади жилого помещения по договору социального найма (далее по тексту настоящей главы - норма предоставления) является минимальный размер площади жилого помещения, исходя из которого, определяется размер общей площади жилого помещения, предоставляемого по договору социального найма.

Согласно ч. 2 ст. 50 Жилищного кодекса Российской Федерации, норма предоставления устанавливается органом местного самоуправления в зависимости от достигнутого в соответствующем муниципальном образовании уровня обеспеченности жилыми помещениями, предоставляемыми по договорам социального найма, и других факторов.

Учетной нормой площади жилого помещения (далее по тексту настоящей главы – учетная норма) является минимальный размер площади жилого помещения, исходя из которого, определяется уровень обеспеченности граждан общей площадью жилого помещения в целях их принятия на учет в качестве нуждающихся в жилых помещениях.

В соответствии с ч. 5 ст. 50 Жилищного кодекса Российской Федерации учетная норма устанавливается органом местного самоуправления. Размер такой нормы не может превышать размер нормы предоставления, установленной данным органом.

Глава 2. Расчетный показатель минимально допустимого уровня обеспеченности служебными жилыми помещениями специализированного муниципального жилищного фонда Корочанского сельсовета

Минимальная общая площадь служебного жилого помещения специализированного жилищного фонда не должна быть меньше минимальной общей площади жилого помещения, предоставляемого по договору социального найма.

Глава 3. Расчетный показатель минимально допустимого уровня обеспеченности жилыми помещениями в общежитиях, относящихся к специализированному муниципальному жилищному фонду Корочанского сельсовета

Согласно ч.1 ст. 105 Жилищного кодекса Российской Федерации, жилые помещения в общежитиях предоставляются из расчета не менее шести квадратных метров жилой площади на одного человека.

Глава 4. Расчетный показатель минимально допустимого уровня обеспеченности жилыми помещениями маневренного фонда специализированного муниципального жилищного фонда Корочанского сельсовета

Минимальная площадь жилого помещения в маневренном фонде установлена в соответствии с ч. 1 ст. 106 Жилищного кодекса Российской Федерации.

В соответствии со ст. 95 Жилищного кодекса Российской Федерации жилые помещения маневренного фонда предназначены для временного проживания:

1) граждан в связи с капитальным ремонтом или реконструкцией дома, в котором находятся жилые помещения, занимаемые ими по договорам социального найма;

2) граждан, утративших жилые помещения в результате обращения взыскания на эти жилые помещения, которые были приобретены за счет кредита банка или иной кредитной организации либо средств целевого займа, предоставленного юридическим лицом на приобретение жилого помещения, и заложены в обеспечение возврата кредита или целевого займа, если на момент обращения взыскания такие жилые помещения являются для них единственными;

3) граждан, у которых единственные жилые помещения стали непригодными для проживания в результате чрезвычайных обстоятельств;

4) иных граждан в случаях, предусмотренных законодательством.

Расчетные показатели максимально допустимого уровня территориальной доступности объектов муниципального жилищного фонда Корочанского сельсовета.

Максимально допустимый уровень территориальной доступности муниципального жилищного фонда не нормируется.

УЧРЕЖДЕНИЯ И ПРЕДПРИЯТИЯ ОБСЛУЖИВАНИЯ

Размещение учреждений и предприятий по обслуживанию следует предусматривать в общественных центрах в увязке с сетью общественного пассажирского транспорта.

Раздел II. Объекты здравоохранения

Глава 5. Расчетные показатели минимально допустимого уровня обеспеченности и максимально допустимого уровня территориальной доступности объектов здравоохранения местного значения для населения Корочанского сельсовета

Таблица 5 – Обоснование расчетных показателей минимально допустимого уровня обеспеченности объектами здравоохранения

Наименование объектов	Единица измерения	Величина	Обоснование
Амбулаторно-поликлинические учреждения	Посещений в смену на 1 тыс. чел.	18,15	Социальные нормативы и нормы, утвержденные

Больничные учреждения	Коек на 1 тыс. чел.	13,47	Распоряжением Правительства РФ от 03.07.1996 г. №1063-р (в редакции от 26.01.2017)
Станции скорой медицинской помощи	Специальный автомобиль	1 на 10 тыс. чел	Социальные нормативы и нормы, утвержденные Распоряжением Правительства РФ от 03.07.1996 г. №1063-р (в редакции от 26.01.2017)
Аптеки	Объект	1 на 6,2 тыс. чел. - в сельских насел. пунктах 1 на 10 тыс. чел. – в городах до 50 тыс. чел	
Выдвижные пункты скорой медицинской помощи	Специальный <u>автомобиль</u> мин	1 на 5 тыс чел. сельского <u>поселения</u> 30	СП 42.13330.2011 Градостроительство. Планировка и застройка городских и сельских населенных пунктов
Фельдшерско-акушерские пункты	Объект	1 на населенный пункт, либо 1 на несколько населенных пунктов при территориальной близости таких населенных пунктов, при численности населения 0,3 - 0,7 тыс.чел	Не установлены

Расчет вместимости данных учреждений производится по заданию на проектирование, определяемому органами здравоохранения. Амбулаторно-поликлинические и больничные учреждения целесообразно размещать на группу населенных пунктов в поселениях с малочисленными населенными пунктами. Участковая больница, расположенная в городском или сельском поселении, обслуживает комплекс сельских поселений. С учетом численности населения возможна участковая больница.

Таблица 6 – Обоснование расчетных показателей максимально допустимого уровня территориальной доступности объектов здравоохранения

Наименование объектов	Единица измерения	Величина	Обоснование
Амбулаторно-поликлинические учреждения	м	1000	СП 42.13330.2011 Градостроительство. Планировка и застройка городских и сельских населенных пунктов
Аптеки	м	800	
Фельдшерско-акушерские пункты	мин	30	

Доступность амбулаторно-поликлинических и больничных учреждений – пешеходно-транспортная, доступность станций скорой медицинской помощи – транспортная на спецавтомобиле, доступность аптек и фельдшерско-акушерских пунктов – пешеходная.

фельдшерско-акушерские пункты и аптеки (аптечные пункты) амбулаторно-поликлинические учреждения необходимо располагать– в пределах 30-минутной пешеходно-транспортной доступности.

Место расположения и территория обслуживания станции скорой медицинской помощи, отделения скорой медицинской помощи поликлиники (больницы, больницы скорой медицинской помощи) устанавливаются с учетом численности и плотности населения, особенностей застройки, состояния транспортных магистралей, интенсивности автотранспортного движения, протяженности населенного пункта, с учетом 20-минутной транспортной доступности (Приказ Министерства здравоохранения РФ от 20 июня 2013 г. № 388н «Об утверждении Порядка оказания скорой, в том числе скорой специализированной, медицинской помощи»).

С изменениями и дополнениями от:

Раздел III. Объекты физической культуры и спорта

Глава 6. Расчетные показатели минимально допустимого уровня обеспеченности и максимально допустимого уровня территориальной доступности объектов физической культуры и массового спорта местного значения для населения Корочанского сельсовета

Таблица 7 – Обоснование расчетных показателей минимально допустимого уровня обеспеченности объектами физической культуры и массового спорта

Наименование	Единица измерения	Значение	Обоснование
Спортивные залы	м ² площади пола на 1 тыс. чел.	60-80	СП 42.13330.2011 Градостроительство. Планировка и застройка городских и сельских поселений (Приложение Ж)
Плавательные бассейны	м ² зеркала воды на 1 тыс. чел.	20-25	
Стадионы	объект	1 на крупный населенный пункт, численностью от 3000 человек, или группу населенных пунктов	

Согласно СП 42.13330.2011, для малых поселений нормы расчета залов и бассейнов необходимо принимать с учетом минимальной вместимости объектов по технологическим требованиям. Комплексы физкультурно-оздоровительных площадок предусматриваются в каждом поселении. В сельских населенных пунктах экономически целесообразно размещение открытых спортивных площадок, спортивных залов в зданиях общеобразовательных школ.

Стадионы, спортзалы, бассейны являются объектами периодического пользования. Согласно СП 42.13330.2011, радиус обслуживания физкультурно-спортивных центров жилых районов составляет 1500 м. Учитывая низкую плотность населенных пунктов муниципального образования, целесообразно размещение спортивных объектов в радиусе 30-минутной пешеходно-транспортной доступности.

Раздел IV. Объекты культуры и искусства

Глава 7. Расчетные показатели минимально допустимого уровня обеспеченности объектами культуры и искусства местного значения для населения Корочанского сельсовета

Таблица 11 – Обоснование расчетных показателей минимально допустимого уровня обеспеченности объектами культуры и искусства

Наименование	Единица измерения	Значение	Обоснование
Муниципальные библиотеки городского поселения	Объект	1 (универсальная) на 10 тыс. жителей с учетом пешеходной доступности, 1 (детская) на 5,5 тыс. детей, 1 (юношеская) на 17 тыс. жителей 15-24 лет	Методика определения нормативной потребности субъектов РФ в объектах социальной инфраструктуры, утвержденная распоряжением Правительства РФ от 19.10.1999 №1683-р (в ред. Распоряжения Правительства РФ от 23.11.2009 №1767-р)
Муниципальные библиотеки сельского поселения: стационарная опорная	объект	1	Методика определения нормативной потребности субъектов РФ в объектах социальной инфраструктуры, утвержденная распоряжением Правительства РФ от 19.10.1999 №1683-р (в ред. Распоряжения Правительства РФ от 23.11.2009 №1767-р)
библиотека в населенных пунктах	библиотечный пункт нестационарного обслуживания	1	

Муниципальные музеи городских поселений	Объект	1 на 25 тыс. человек	Методика определения нормативной потребности субъектов РФ в объектах социальной инфраструктуры, утвержденная распоряжением Правительства РФ от 19.10.1999 №1683-р (в ред. Распоряжения Правительства РФ от 23.11.2009 №1767-р)
Муниципальные музеи сельских поселений	Объект	1 на 10 тысяч человек	
Муниципальные архивы	Объект на муниципальный район или городское поселение	1	
Учреждения культурно-досугового типа	Зрительские места	80 на 1 тыс. жителей	СП 42.13330.2011 Градостроительство. Планировка и застройка городских и сельских поселений (Приложение Ж)

Муниципальный музей может быть образован при наличии соответствующих фондов. Муниципальный архив может быть объектом муниципального района.

Муниципальные библиотеки, музеи, архивы являются объектами преимущественно периодического и эпизодического пользования. Учреждения культурно-досугового типа - постоянного и периодического пользования. Положение объектов на определенной ступени системы обслуживания определяет территориальную доступность объектов: для библиотек и учреждений культурно-досугового типа она составляет 30-минутную пешеходно-транспортную доступность, для архива и музеев - 60-минутную транспортную доступность.

Согласно СП 42.13330.2011, рекомендуется формировать единые комплексы для культурного и физкультурно-оздоровительного обслуживания для использования учащимися и населением с соответствующим суммированием нормативов. Вместимость музеев и архивов определяются заданием на проектирование.

Раздел V. Объекты образования

Глава 8. Расчетные показатели минимально допустимого уровня обеспеченности и максимально допустимого уровня территориальной доступности объектов образования для населения Корочанского сельсовета

Таблица 12 Расчет показателя минимально допустимого уровня обеспеченности детскими дошкольными организациями

Объекты дошкольного образования	Число мест в расчете на 100 детей в возрасте от 0	Значение	Обоснование
			Письмо Министерства образования и

	до 7 лет		науки РФ от 4 мая 2016 г. N АК-950/02 о методических рекомендациях по развитию сети образовательных организаций и обеспеченности населения услугами таких организаций, включающие требования по размещению организаций сферы образования, в том числе в сельской местности, исходя из норм действующего законодательства российской федерации, с учетом возрастного состава и плотности населения, транспортной инфраструктуры и других факторов, влияющих на доступность и обеспеченность населения услугами сферы образования
Городские поселения	шт	65	
Сельские поселения	шт	45	

Таблица 13 Расчет показателя минимально допустимого уровня обеспеченности общеобразовательными организациями

Объекты общего образования	Число мест в образовательных организациях в расчете на 100 детей в возрасте от 7 до 18 лет	Значение	Обоснование
			Письмо Министерства образования и науки РФ от 4 мая 2016 г. N АК-950/02 о методических рекомендациях по развитию сети образовательных организаций и обеспеченности населения услугами таких организаций, включающие требования по размещению организаций сферы образования, в том числе в сельской местности, исходя из норм действующего законодательства российской федерации, с учетом возрастного состава и плотности населения, транспортной инфраструктуры и других факторов, влияющих на доступность и
Городское поселение	шт	95	
Сельское поселение	шт	45	

			обеспеченность населения услугами сферы образования
--	--	--	---

Таблица 14 Расчет показателя минимально допустимого уровня обеспеченности дополнительного образования

Дополнительное образование детей	Число мест на программах дополнительного образования в расчете на 100 детей в возрасте от 5 до 18 лет	Значение	Обоснование
		75	Письмо Министерства образования и науки РФ от 4 мая 2016 г. № АК-950/02 о методических рекомендациях по развитию сети образовательных организаций и обеспеченности населения услугами таких организаций, включающие требования по размещению организаций сферы образования, в том числе в сельской местности, исходя из норм действующего законодательства российской федерации, с учетом возрастного состава и плотности населения, транспортной инфраструктуры и других факторов, влияющих на доступность и обеспеченность населения услугами сферы образования.
В городском поселении	Число мест на программах дополнительного образования, реализуемых на базе общеобразовательных организаций, в расчете на 100 обучающихся в общеобразовательных организациях	45	
В сельском поселении	Число мест на программах дополнительного образования, реализуемых на базе образовательных организаций (за исключением общеобразовательных организаций) реализующих	65	

	программы дополнительного образования		
В городском поселении		30	
В сельском поселении		10	

Таблица 15 Обоснование максимально допустимого уровня пешеходной доступности объектов образования

№ п/п	Наименование объектов	Единица измерения	Величина	Обоснование
1.	Дошкольные образовательные организации	м	500	СП 42.13330.2011 Градостроительство. Планировка и застройка городских и сельских населенных пунктов
2.	Общеобразовательные организации	м		
	I- II ступень обучения*	м	500** в городском поселении 2000** в сельском поселении	
	III ступень обучения*	м	500** в городском поселении 4000** в сельском поселении	
3.	Организации дополнительного образования для детей	Не нормируется		

*I ступень (начальное общее образование) — 4 года;

II ступень (основное общее образование) — 5 лет;

III ступень (среднее (полное) общее образование) — 2 года.

** - размещение общеобразовательных организаций допускается на расстоянии транспортной доступности: для учащихся I ступени обучения - 15 мин (в одну сторону), для учащихся II-III ступеней - не более 50 мин (в одну сторону).

Учащиеся сельских общеобразовательных организаций, проживающие на расстоянии свыше 1км от организации, подлежат транспортному обслуживанию. Подвоз учащихся осуществляется на транспорте, предназначенном для перевозки детей. Предельный пешеходный подход учащихся к месту сбора на остановке должен быть не более 500м.

Раздел VI. Объекты услуг общественного питания, торговли, бытового обслуживания и иных услуг для населения

Глава 9. Расчетные показатели минимально допустимого уровня обеспеченности и максимально допустимого уровня территориальной доступности объектов общественного питания, торговли, бытового обслуживания населения Корочанского сельсовета

Таблица 16 – Обоснование расчетных показателей минимально допустимого уровня обеспеченности объектами общественного питания, торговли, бытового обслуживания

п/п	Наименование объектов	Единица измерения	Величина	Обоснование
.	Магазины	м ² торговой площади на 1 тыс. чел.	280 городские поселения 300 сельские поселения	СП 42.13330.2011 Градостроительство. Планировка и застройка городских и сельских поселений (Приложение Ж)
.	Предприят ия общественного питания	мест на 1 тыс. чел.	40	
.	Предприят ия бытового обслуживания	рабоч их мест на 1 тыс. чел.	9	
.	Отделение связи	объект	1	
.	Отделения банков, операционная касса	операц ионная касса	1 на 10 тысяч человек	

Таблица 17 – Обоснование расчетных показателей максимально допустимого уровня территориальной доступности объектов общественного питания, торговли, бытового обслуживания

№ п/п	Наименование объектов	Единица измерения	Величина	Обоснование
1.	Магазины	м	в городских населенных пунктах –	СП 42.13330.2011 Градостроительство.
2.	Предприятия	м		

	общественного питания		500 – 800, в сельских населенных пунктах – 2000	Планировка и застройка городских и сельских поселений (пункт 10.4, таблица 5)
3.	Предприятия бытового обслуживания	м		
4.	Отделение связи	м	в городских населенных пунктах – 500м (15 мин – транспортная доступность в сельских населенных пунктах)	

Раздел VII. Объекты автомобильного транспорта

Глава 10. Расчетные показатели минимально допустимого уровня обеспеченности и максимально допустимого уровня территориальной доступности автомобильных дорог местного значения для населения Корочанского сельсовета

Расчетные показатели плотности автомобильных дорог общего пользования определяют минимально допустимый уровень обеспеченности автомобильными дорогами общего пользования местного значения.

Протяженность сети автомобильных дорог общего пользования – суммарная протяженность участков автомобильных дорог, образующих сеть автомобильных дорог общего пользования.

Плотность сети автомобильных дорог – это отношение протяженности сети автомобильных дорог общего пользования, проходящих по территории, к площади территории.

Улично-дорожная сеть – объект транспортной инфраструктуры, являющийся частью территории поселений, ограниченной красными линиями и предназначенной для движения транспортных средств и пешеходов, упорядочения застройки и прокладки инженерных коммуникаций (при соответствующем технико-экономическом обосновании), а также обеспечения транспортных и пешеходных связей территорий поселений как составной части их путей сообщения. Основными элементами улично-дорожной сети являются улицы, проспекты, переулки, проезды, набережные, площади, тротуары, пешеходные и велосипедные дорожки, а также искусственные и защитные дорожные сооружения, элементы обустройства. По своему функциональному назначению улично-дорожная сеть относится к автомобильным дорогам общего пользования местного значения в границах населенных пунктов.

Общая протяженность транспортной и улично-дорожной сети поселения составляет 43 км, включая улично-дорожную сеть и магистральные дороги. Улично-дорожная сеть составляет 39 км.

Общая площадь территории поселения – 74,05 кв. км. Существующая площадь населенных пунктов составляет 74,05 кв.км.

Таким образом, плотность сети автомобильных дорог как отношение существующей протяженности улично-дорожной сети к общей площади населенных пунктов составляет: $43/74,05 \text{ км/км}^2$.

При подготовке проекта генерального плана, или проекта внесения изменений в генеральный план учитывается существующая плотность автомобильных дорог.

При подготовке проекта генерального плана следует предусматривать единую систему транспорта и улично-дорожной сети в увязке с планировочной структурой поселения и прилегающей к нему территории, обеспечивающую удобные, быстрые и безопасные транспортные связи со всеми функциональными зонами, с другими поселениями системы расселения,

объектами, расположенными вне границ населенных пунктов, объектами внешнего транспорта и автомобильными дорогами общей сети.

Затраты времени на передвижение от мест проживания до мест работы для 90% трудящихся (в один конец) не должны превышать 30 мин.

Пропускную способность сети улиц, дорог и транспортных пересечений, число мест хранения автомобилей следует определять исходя из уровня автомобилизации на расчетный срок, автомобилей на 1000 чел.: 350 легковых автомобилей, включая 3-4 такси и 2-3 ведомственных автомобиля, 25-40 грузовых автомобилей в зависимости от состава парка. Число мотоциклов и мопедов на 1000 чел. следует принимать 100-150 единиц.

Число автомобилей, прибывающих в город-центр (районный центр) из других населенных пунктов системы расселения, и транзитных определяется специальным расчетом.

Сеть улиц и дорог

Улично-дорожную сеть населенных пунктов следует проектировать в виде непрерывной системы с учетом функционального назначения улиц и дорог, интенсивности транспортного, велосипедного и пешеходного движения, архитектурно-планировочной организации территории и характера застройки. В составе улично-дорожной сети следует выделять улицы и дороги магистрального и местного значения, а также главные улицы. Категории улиц и дорог городов следует назначать в соответствии с классификацией, приведенной в таблице 7 СП 42.13330.2011 Градостроительство. Планировка и застройка городских и сельских населенных пунктов.

Глава 11. Расчетные показатели минимально допустимого уровня обеспеченности и максимально допустимого уровня территориальной доступности парковками (парковочными местами) для населения Корочанского сельсовета

Согласно СП 42.13330.2011 Градостроительство. Планировка и застройка городских и сельских населенных пунктов, число мест хранения автомобилей следует определять исходя из уровня автомобилизации на расчетный срок: 350 легковых автомобилей на 1000 чел.

Открытые стоянки для временного хранения легковых автомобилей следует предусматривать из расчета не менее чем для 70% расчетного парка индивидуальных легковых автомобилей.

На селитебных территориях и на прилегающих к ним производственных территориях следует предусматривать гаражи и открытые стоянки для постоянного хранения не менее 90% расчетного числа индивидуальных легковых автомобилей при пешеходной доступности не более 800 м.

Таким образом, минимально допустимый уровень обеспеченности парковочными местами составит 245 мест на 1 тыс.чел. Данный норматив не распространяется на кварталы индивидуальной жилой застройки с приусадебными участками, так как на них размещаются индивидуальные гаражи и места постоянного хранения личного автотранспорта.

Раздел VIII. Объекты электроснабжения

Глава 12. Расчетные показатели минимально допустимого уровня территориальной обеспеченности и максимально допустимого уровня территориальной доступности объектов электроснабжения для населения Корочанского сельсовета

Определение электрической нагрузки на электроисточники следует производить с учетом использования энергосберегающих технологий и экономных бытовых электроприемников:

- для промышленных предприятий - по опросным листам действующих предприятий, проектам новых, реконструируемых или аналогичных предприятий, а также по укрупненным показателям;

- для жилищно-коммунального сектора - в соответствии с РД 34.20.185-94 "Инструкция по проектированию городских электрических сетей" и СП 31-110-2003 г.

Таблица 18 - Обоснование укрупненных показателей электропотребления

Категория населенного пункта			Обоснование
	Электропотребление, кв-ч/год на 1 чел	Использование максимума электрической нагрузки, ч/год	
Поселки и сельские поселения (без кондиционеров)			СП 42.13330.2011 Градостроительство. Планировка и застройка городских и сельских поселений (приложение Н) Региональные нормативы градостроительного проектирования, утвержденными постановлением Администрации Курской области от 15.11.2011 года №577-па, таблица 43.
Не оборудованные стационарными электроплитами	950	4100	
Оборудованные электроплитами (100%)	1350	4400	

Для определения в целях градостроительного проектирования минимально допустимого уровня обеспеченности объектами, следует использовать норму минимальной обеспеченности населения (территории) соответствующим ресурсом и характеристики планируемых к размещению объектов.

Нормы электропотребления и использования максимума электрической нагрузки следует использовать в целях градостроительного проектирования в качестве укрупнённых показателей электропотребления.

Максимально допустимый уровень территориальной доступности объектов электроснабжения не нормируется.

Раздел IX. Объекты теплоснабжения

Глава 13. Расчетные показатели минимально допустимого уровня территориальной обеспеченности и максимально допустимого уровня территориальной доступности объектов теплоснабжения для населения Корочанского сельсовета

Решения по проектированию и перспективному развитию сетей теплоснабжения следует осуществлять на основании следующих документов:

- СП 42.13330.2011 "Градостроительство. Планировка и застройка городских и сельских поселений. Актуализированная редакция СНиП 2.07.01-89*";
- СНиП 11-04-2003 "Инструкция о порядке разработки, согласования, экспертизы и утверждения градостроительной документации";
- СП 131.13330.2012 «Строительная климатология» (актуализированная версия) ;
- СанПиН 2.2.1/2.1.1.1200-03 "Санитарно-защитные зоны и санитарная классификация предприятий, сооружений и иных объектов" (новая редакция);
- СП 36.13330.2012 "Магистральные трубопроводы";
- СН 452-73 "Нормы отвода земель для магистральных трубопроводов";
- СП 60.13330.2012 "Отопление, вентиляция и кондиционирование";
- СП 124.13330.2012 "Тепловые сети";
- СП 89.13330.2012 "Котельные установки";
- СП 41-101-95 "Проектирование тепловых пунктов";
- МДК 4-05.2004 " Методика определения потребности в топливе, электроэнергии и воде при производстве и передаче тепловой энергии и теплоносителей в системе коммунального теплоснабжения".

Удельные показатели максимальной тепловой нагрузки на отопление и вентиляцию жилых домов, Вт/м²(Для зданий строительства после 2015 г.) - СП 124.13330.2012.

Удельные показатели максимальной тепловой нагрузки на отопление и вентиляцию жилых домов, Вт/м ² (Для зданий строительства после 2015 г.)*						
Этажность жилых зданий		Расчетная температура наружного воздуха для проектирования отопления , °С				
		20	25	30	35	40
1-3-этажные отдельно стоящие	одноквартирные	64	6	7	7	81
			7	2	7	
2-3-этажные блокированные	одноквартирные	51	5	5	6	67
			5	9	4	
4-6-этажные		42	4	4	5	59
			5	9	5	

Расчетные тепловые нагрузки определяются:

- для существующей застройки населенных пунктов и действующих промышленных предприятий – по проектам с уточнением по фактическим тепловым нагрузкам;
- для намечаемых к строительству промышленных предприятий – по укрупненным нормам развития основного (профильного) производства или проектам аналогичных производств;
- для намечаемых к застройке жилых районов – по укрупненным показателям в соответствии с СП 124.13330.2012, для зданий общественно-бытового и социального назначения в соответствии с МДК 4-05-2004 либо по проектам-аналогам.

Проектируемые отдельно стоящие котельные, в том числе с установками комбинированной выработки тепла и электроэнергии, следует размещать преимущественно в промышленных и коммунально-складских зонах в центре тепловых нагрузок.

Размеры земельных участков для отдельно стоящих котельных, размещаемых в районах жилой застройки, следует принимать по [таблице 40](#) Региональных нормативов градостроительного проектирования Курской области, утвержденных постановлением Администрации Курской области от 15.11.2011 №577-па .

Максимально допустимый уровень территориальной доступности объектов теплоснабжения не нормируется.

Раздел X. Объекты газоснабжения

Глава 14. Расчетные показатели минимально допустимого уровня территориальной обеспеченности и максимально допустимого уровня территориальной доступности объектов газоснабжения для населения Корочанского сельсовета

Таблица 19 – Обоснование расчетных показателей минимально допустимого уровня обеспеченности объектами газоснабжения

Наименование норматива, (потребители ресурса)	Единица измерения	Величина	Обоснование
Природный газ, при наличии централизованного горячего водоснабжения	м ³ / год на 1 чел.	120	Согласно СП 124.13330.2012 СП 42-101- 2003
Природный газ, при горячем водоснабжении от газовых водонагревателей	м ³ / год на 1 чел.	294	
При отсутствии всяких видов горячего водоснабжения (в сельской местности).	м ³ / год на 1 чел.	176	

Годовые расходы газа на нужды предприятий торговли, бытового обслуживания непромышленного характера и т. п. допускается принимать в размере до 5 % суммарного расхода теплоты на жилые дома.

Годовые расходы газа на нужды промышленных и сельскохозяйственных предприятий следует определять по объектам аналогам или на основе технологических норм расхода топлива (теплоты).

Годовые и расчетные часовые расходы теплоты на нужды отопления, вентиляции и горячего водоснабжения определяют в соответствии с указаниями СП 30.13330.2012, СП 60.13330.2012 и СП 124.13330.2012.

Максимально допустимый уровень территориальной доступности объектов газоснабжения не нормируется.

Раздел XI. Объекты водоснабжения

Глава 15. Расчетные показатели минимально допустимого уровня территориальной обеспеченности и максимально допустимого уровня территориальной доступности объектов водоснабжения для населения Корочанского сельсовета

Расчетное среднесуточное водопотребление населенных пунктов определяется как сумма расходов воды на хозяйственно-бытовые и питьевые нужды, нужды промышленных и сельскохозяйственных предприятий с учетом расходов воды на поливку.

Удельное хозяйственно-питьевое водопотребление в населенных пунктах определяется в соответствии с СП 30.13330.2010* "СНиП 2.04.01-85* Внутренний водопровод и канализация зданий", СП 42.13330.2011 Градостроительство. Планировка и застройка городских и сельских поселений.

Степень благоустройства районов жилой застройки	Удельное хозяйственно-питьевое водопотребление в населенных пунктах на одного жителя среднесуточное (за год), л/сут.
Застройка зданиями, оборудованными внутренним водопроводом и канализацией: без ванн	125–160
с ванными и местными водонагревателями	160–230
с централизованным горячим водоснабжением	230–350

Для районов застройки зданиями с водопользованием из водоразборных колонок удельное среднесуточное (за год) водопотребление на одного жителя следует принимать 30—50 л/сут.

Удельное водопотребление включает расходы воды на хозяйственно-питьевые и бытовые нужды в общественных зданиях (по классификации, принятой в СП 44.13330), за исключением расходов воды для домов отдыха, санаторно-туристских комплексов и пионерских лагерей, которые должны приниматься согласно СП 30.13330 и технологическим данным.

Количество воды на нужды промышленности, обеспечивающей население продуктами, и неучтенные расходы при соответствующем обосновании допускается принимать дополнительно в размере 10-20% суммарного расхода на хозяйственно-питьевые нужды населенного пункта.

Для районов (микрорайонов), застроенных зданиями с централизованным горячим водоснабжением, следует принимать непосредственный отбор горячей воды из тепловой сети в среднем за сутки 40% общего расхода воды на хозяйственно-питьевые нужды и в час максимального водозабора - 55% этого расхода. При смешанной застройке следует исходить из численности населения, проживающего в указанных зданиях.

Максимально допустимый уровень территориальной доступности объектов водоснабжения не нормируется.

Раздел XII. Объекты водоотведения

Глава 16. Расчетные показатели минимально допустимого уровня территориальной обеспеченности и максимально допустимого уровня территориальной доступности объектов водоотведения для населения Корочанского сельсовета

Проектирование систем канализации населенных пунктов следует производить в соответствии с требованиями Водного кодекса Российской Федерации, СП 30.13330.2012, СП 32.13330.2012, СП 42.13330.2011, СанПиН 2.1.5.980-00.

СП 30.13330.2010* "СНиП 2.04.01-85* Внутренний водопровод и канализация зданий"

СП 32.13330.2012 Канализация. Наружные сети и сооружения.

СП 42.13330.2011 Градостроительство. Планировка и застройка городских и сельских поселений.

СанПиН 2.1.5.980-00 Гигиенические требования к охране поверхностных вод

СанПиН 2.2.1/2.1.1.1200-03 "Санитарно-защитные зоны и санитарная классификация предприятий, сооружений и иных объектов"

При проектировании стока поверхностных вод следует руководствоваться требованиями СП 32.13330.2012, СП 42.13330.2011, СанПиН 2.1.5.980-00.

Мощность объектов водоотведения определяется расчетным водопотреблением участков застройки с учетом особенностей рельефа.

При наличии канализационных стоков должны быть предусмотрены очистные сооружения.

Проекты канализации объектов разрабатываются одновременно с проектами водоснабжения с обязательным анализом баланса водопотребления и отведения сточных вод. При этом необходимо рассматривать возможность использования очищенных сточных и дождевых вод для производственного водоснабжения и орошения.

Максимально допустимый уровень территориальной доступности объектов водоотведения не нормируется.

Раздел XIII. Объекты, предназначенные для утилизации и переработки бытовых и промышленных отходов

Глава 17. Расчетные показатели минимально допустимого уровня обеспеченности и максимально допустимого уровня территориальной доступности объектов, предназначенных для утилизации и переработки бытовых и промышленных отходов

Нормативные требования к размещению полигонов твердых бытовых отходов (ТБО) установлены в соответствии с требованиями Федерального закона от 24.06.1998 № 89-ФЗ «Об отходах производства и потребления», СанПиН 2.1.7.1322-03 «Почва. Очистка населенных мест, отходы производства и потребления, санитарная охрана почвы. Гигиенические требования к размещению и обезвреживанию отходов производства и потребления», СП 2.1.7.1038-01 «Гигиенические требования к устройству и содержанию полигонов для твердых бытовых отходов», «Инструкции по проектированию, эксплуатации и рекультивации полигонов для твердых бытовых отходов», утвержденной Минстроем России от 02.11.1996.

Нормы накопления твердых бытовых отходов приведены в соответствии с СП 14.13330.2011 Градостроительство. Планировка и застройка городских и сельских населенных пунктов.

Конкретные нормы накопления твердых **БЫТОВЫХ** отходов по жилищному фонду, объектам социальной и производственной деятельности необходимо применять в соответствии с Региональными нормативами градостроительного проектирования, утвержденными Постановлением Администрации Курской области от 15.11.2011 № 577-па.

Бытовые отходы	Количество бытовых отходов, чел./год*		Обоснование
	кг	л	
Твердые:			СП 42.13330.2011
от жилых зданий, оборудованных	190-225	900-1000	"Градостроительство.

водопроводом, канализацией, центральным отоплением и газом			Планировка и застройка городских и сельских поселений. Актуализированная редакция СНиП 2.07.01-89*" (приложение М)
от прочих жилых зданий	300-450	1100-1500	
Общее количество по городу с учетом общественных зданий	280-300	1400-1500	
Жидкие из выгребов (при отсутствии канализации)	-	2000-3500	
Смет с 1 м ² твердых покрытий улиц, площадей и парков	5-15	8-20	

Таблица 21. - Размеры земельных участков предприятий и сооружений по обезвреживанию, транспортировке и переработке бытовых отходов

Предприятия и сооружения	Площади земельных участков на 1000 т бытовых отходов, га
Мусороперерабатывающие и мусоросжигательные предприятия мощностью, тыс. т в год:	
до 100	0,05
св. 100	0,05
Склады компоста	0,04
Полигоны*	0,02-0,05
Поля компостирования	0,5-1
Мусороперегрузочные станции	0,04
Сливные станции	0,02
Поля складирования и захоронения обезвреженных осадков (по сухому веществу)	0,3

* - наименьшие размеры площадей полигонов относятся к сооружениям, размещаемым на песчаных грунтах.

Услуги по вывозу твердых и жидких бытовых отходов должны оказываться в следующие сроки:

- не реже одного раза в три дня - при температуре воздуха до 14 °С;
- ежедневно - при температуре воздуха выше 14 °С;
- по мере накопления - нечистоты и помои неканализованных домовладений, крупногабаритные бытовые отходы.

Максимально допустимый уровень территориальной доступности объектов, предназначенных для утилизации и переработки бытовых и промышленных отходов, не нормируется.

Раздел XIV. Объекты, включая земельные участки, предназначенные для организации ритуальных услуг и содержания мест захоронения

Глава 18. Расчетные показатели минимально допустимого уровня обеспеченности и максимально допустимого уровня территориальной доступности объектов, предназначенных для организации ритуальных услуг и мест захоронения

Нормативные требования к размещению кладбищ и показатели минимально допустимого уровня обеспеченности земельными участками, предназначенными для организации ритуальных услуг и содержания мест захоронения, устанавливаются в соответствии с СанПиН 2.1.2882-11 «Гигиенические требования к размещению, устройству и содержанию кладбищ, зданий и

сооружений похоронного назначения», СП 42.13330.2011 "Градостроительство. Планировка и застройка городских и сельских поселений. Актуализированная редакция СНиП 2.07.01-89*".

Таблица 22. - Обоснование обеспеченности объектами, включая земельные участки, предназначенными для организации ритуальных услуг и содержания мест захоронения

Наименование объекта	Минимально допустимый уровень обеспеченности		Обоснование
	Единица измерения	Величина	
Кладбища традиционного захоронения	га на 1 тыс. чел.	0,24*	СП 42.13330.2011 "Градостроительство. Планировка и застройка городских и сельских поселений. Актуализированная редакция СНиП 2.07.01-89*" (приложение Ж)
Кладбища урновых захоронений после кремации	га на 1 тыс. чел.	0,02	
Бюро похоронного обслуживания	объект на поселение	1	

*- также учитывается перспективный рост численности населения, коэффициент смертности, наличие действующих объектов похоронного обслуживания, норма земельного участка на одно захоронение.

Места захоронения эпизодически посещаются населением в целях почтения памяти, благоустройства участков и т.д., таким образом, их территориальная доступность не должна превышать 2 часа с использованием транспорта.

Раздел XV. Зоны рекреационного назначения

В состав зон рекреационного назначения могут включаться зоны в границах территорий, занятых городскими лесами, скверами, парками, садами, прудами, озерами, водохранилищами, пляжами, а также в границах иных территорий, используемых и предназначенных для отдыха, туризма, занятий физической культурой и спортом.

Глава 19. Расчетные показатели минимально допустимого уровня обеспеченности и максимально допустимый уровень территориальной доступности мест массового отдыха населения

Нормативные требования к размещению и параметрам зонам размещения мест массового отдыха населения приведены в соответствии с СП 42.13330.2011 (Актуализированная редакция СНиП 2.07.01-89* «Градостроительство. Планировка и застройка городских и сельских поселений», пп. 9.6, 9.25).

Таблица 23. - Обоснование обеспеченности и территориальной доступности мест массового отдыха населения

№ п/п	Наименование объекта	Минимально допустимый уровень обеспеченности		Максимально допустимый уровень территориальной доступности	
		Единица измерения	Величина	Единица измерения	Величина
1.	Объекты массового кратковременного	м ² на 1 посетителя	500 - 1000	мин	60

	отдыха				
2.	Речные и озерные пляжи	м ² на 1 посетителя	8 (в зонах отдыха)	мин	60

Глава 20. Расчетные показатели минимально допустимого уровня обеспеченности и максимально допустимый уровень территориальной доступности озелененными территориями общего пользования

Нормативные требования к размещению и параметрам озелененных территорий общего пользования приведены в соответствии с СП 42.13330.2011 (Актуализированная редакция СНиП 2.07.01-89* «Градостроительство. Планировка и застройка городских и сельских поселений», пп. 9.13 – 9.15, 9.19), Правилами содержания и благоустройства территории муниципального образования «**Корочанский сельсовет**», утвержденными решением _____ муниципального образования от _____.

Таблица 24. - Обоснование расчетных показателей обеспеченности и территориальной доступности озелененных территорий общего пользования

№ п/п	Наименование объекта	Минимально допустимый уровень обеспеченности		Максимально допустимый уровень территориальной доступности	
		Единица измерения	Величина	Единица измерения	Величина
1.	Озелененные территории общего пользования (парки, скверы, бульвары)	м ² /чел.	8-10 (для малых городов), 12 (для сельских поселений)	мин	15 (для парков районного значения)

Глава 21. Расчетные показатели минимально допустимого уровня обеспеченности и максимально допустимого уровня территориальной доступности городских лесов

Режим использования городских лесов, лесопарков и зеленых зон установлен в соответствии с требованиями Лесного Кодекса РФ.

Нормативные требования к размещению и площади городских лесов, лесопарков и зеленых зон установлены в соответствии с СП 42.13330.2011 (Актуализированная редакция СНиП 2.07.01-89* «Градостроительство. Планировка и застройка городских и сельских поселений»), Постановления Правительства РФ от 14 декабря 2009 года №1007 «Об утверждении Положения об определении функциональных зон в лесопарковых зонах, площади и границ лесопарковых зон, зеленых зон».

Городские леса, зеленые зоны (включая лесопарковые зоны) относятся к защитным лесам. В защитных лесах запрещается осуществление деятельности, несовместимой с их целевым назначением и полезными функциями.

Изменение границ лесопарковых зон, зеленых зон и городских лесов, которое может привести к уменьшению их площади, не допускается.

Минимально допустимый уровень обеспеченности городскими лесами и максимально допустимый уровень их территориальной доступности не нормируется.

Приложение №21
Утверждены решением
Представительного Собрания
Беловского района Курской области
от 17 ноября 2017 г. № III-31/5

**МЕСТНЫЕ НОРМАТИВЫ ГРАДОСТРОИТЕЛЬНОГО
ПРОЕКТИРОВАНИЯ МО «МАЛОСОЛДАТСКИЙ СЕЛЬСОВЕТ»
БЕЛОВСКОГО РАЙОНА КУРСКОЙ ОБЛАСТИ**

НОРМАТИВЫ ГРАДОСТРОИТЕЛЬНОГО ПРОЕКТИРОВАНИЯ

**Основная часть.
Правила и область применения.**

2017

Содержание

Обозначение	Наименование	Примечание
17-15-МНГП-ОЧ.С	Содержание	2
17-15-МНГП-ОЧ.СП	Состав документации	3
17-15-МНГП-ОЧ.ТМ	Нормативно-правовая база	5
	Цели и задачи	8
	Расположение и природно-климатические условия	10
	Раздел I. Объекты муниципального жилищного фонда поселения муниципального района	13
	Раздел II. Объекты здравоохранения	14
	Раздел III. Объекты физической культуры и спорта	15
	Раздел IV. Объекты культуры и искусства	16
	Раздел V. Объекты образования	17
	Раздел VI. Объекты услуг общественного питания, торговли, бытового обслуживания и иных услуг для населения	19
	Раздел VII. Объекты автомобильного транспорта	20
	Раздел VIII. Объекты электроснабжения	22
	Раздел IX. Объекты теплоснабжения	23
	Раздел X. Объекты газоснабжения	24
	Раздел XI. Объекты водоснабжения	25
	Раздел XII. Объекты водоотведения	26
Раздел XIII. Объекты, предназначенные для утилизации и переработки бытовых и промышленных отходов	26	
Раздел XIV. Объекты, включая земельные участки, предназначенные для организации ритуальных услуг и содержания мест захоронения	28	
Раздел XV. Объекты рекреационного назначения	28	

Состав документации

Номер тома	Обозначение	Наименование	Примечание
1	17-15-МНГП-ОЧ	Основная часть проекта. Правила и область применения	книга, 2 экз.
2	17-15-МНГП-ОМ	Материалы по обоснованию расчетных показателей, содержащихся в основной части нормативов градостроительного проектирования	книга, 2 экз.
		Материалы проекта, передаваемые заказчику на электронных носителях	

	17-15-МНГП	CD – диск - в виде файлов в формате Acrobat Reader; - текстовые и табличные материалы в виде файлов в соответствующих форматах MS Office	2 диска
--	------------	---	---------

Проект выполнен в соответствии с действующими нормами, правилами и стандартами

Нормативно-правовая база

Федеральные законы

- ✓ Градостроительный кодекс Российской Федерации от 29 декабря 2004 года № 190-ФЗ;
- ✓ Земельный кодекс Российской Федерации от 25 октября 2001 года № 136-ФЗ;
- ✓ Жилищный кодекс Российской Федерации от 29 декабря 2004 года № 188-ФЗ;
- ✓ Водный кодекс Российской Федерации от 3 июня 2006 года № 74-ФЗ;
- ✓ Лесной кодекс Российской Федерации от 4 декабря 2006 года № 200-ФЗ;
- ✓ Федеральный закон от 14 марта 1995 года № 33-ФЗ «Об особо охраняемых природных территориях»;
- ✓ Федеральный закон от 12 января 1996 года № 8-ФЗ «О погребении и похоронном деле»;
- ✓ Федеральный закон от 24 июня 1998 года № 89-ФЗ «Об отходах производства и потребления»;
- ✓ Федеральный закон от 30 марта 1999 года № 52-ФЗ «О санитарно-эпидемиологическом благополучии населения»;
- ✓ Федеральный закон от 4 мая 1999 года № 96-ФЗ «Об охране атмосферного воздуха»;
- ✓ Федеральный закон от 10 января 2002 года № 7-ФЗ «Об охране окружающей среды»;
- ✓ Федеральный закон от 25 июня 2002 года № 73-ФЗ «Об объектах культурного наследия (памятниках истории и культуры) народов Российской Федерации»;
- ✓ Федеральный закон от 27 декабря 2002 года № 184-ФЗ «О техническом регулировании»;
- ✓ Федеральный закон от 6 октября 2003 года № 131-ФЗ «Об общих принципах организации местного самоуправления в Российской Федерации»;

✓ Федеральный закон от 8 ноября 2007 года № 257-ФЗ «Об автомобильных дорогах и о дорожной деятельности в Российской Федерации и о внесении изменений в отдельные законодательные акты Российской Федерации»;

✓ Федеральный закон от 4 декабря 2007 № 329 «О физической культуре и спорте»;

✓ Федеральный закон от 27 июля 2010 года № 190-ФЗ «О теплоснабжении»;

✓ Федеральный закон от 7 декабря 2011 года № 416-ФЗ «О водоснабжении и водоотведении».

Иные нормативные акты Российской Федерации

✓ Постановление Правительства Российской Федерации от 20 июня 2006 года № 384 «Об утверждении Правил определения границ зон охраняемых объектов и согласования градостроительных регламентов для таких зон»;

✓ Постановление Правительства Российской Федерации от 26 апреля 2008 года № 315 «Об утверждении Положения о зонах охраны объектов культурного наследия (памятников истории и культуры) народов Российской Федерации»;

✓ Постановление Правительства Российской Федерации от 14 декабря 2009 года № 1007 (ред. от 01.11.2012) «Об утверждении Положения об определении функциональных зон в лесопарковых зонах, площади и границ лесопарковых зон, зеленых зон»;

✓ Распоряжение Правительства Российской Федерации от 3 июля 1996 года № 1063-р «О социальных нормативах и нормах»;

✓ Распоряжение Правительства Российской Федерации от 19 октября 1999 года №1683-р «О методике определения нормативной потребности субъектов Российской Федерации в объектах социальной инфраструктуры»;

✓ Распоряжение Правительства Российской Федерации от 21 июня 2010 года № 1047-р «О перечне национальных стандартов и сводов правил (частей таких стандартов и сводов правил), в результате применения которых на обязательной основе обеспечивается соблюдение требований Федерального закона «Технический регламент о безопасности зданий и сооружений»;

✓ Приказ Федерального агентства по техническому регулированию и метрологии от 1 июня 2010 года № 2079 «Об утверждении Перечня документов в области стандартизации, в результате применения которых на добровольной основе обеспечивается соблюдение требований Федерального закона от 30 декабря 2009 года № 384-ФЗ «Технический регламент о безопасности зданий и сооружений».

Законодательные и нормативные акты Курской области

- ✓ Закон Курской области от 01.12.2004 №60-ЗКО «О границах муниципальных образований Курской области»
- ✓ Закон Курской области от 31.10.2006 № 76-ЗКО «О градостроительной деятельности в Курской области»;
- ✓ Закон Курской области от 22 ноября 2007 года № 118-ЗКО «Об особо охраняемых природных территориях Курской области».

Строительные нормы и правила (СНиП). Своды правил по проектированию и строительству (СП)

Свод правил СП 42.13330.2011 «СНиП 2.07.01-89*. Градостроительство. Планировка и застройка городских и сельских поселений». Актуализированная редакция СНиП 2.07.01-89*», утвержденный приказом Министерства регионального развития Российской Федерации от 28 декабря 2010 г. №820;

Методические рекомендации по развитию сети образовательных организаций и обеспеченности населения услугами таких организаций, включающие требования по размещению организаций сферы образования, в том числе в сельской местности, исходя из норм действующего законодательства Российской Федерации, с учетом возрастного состава и плотности населения, транспортной инфраструктуры и других факторов, влияющих на доступность и обеспеченность населения услугами сферы образования, утвержденными заместителем Министра образования и науки Российской Федерации А.А.Климовым 4 мая 2016 г. №АК-15/02вн;

Методические рекомендации по развитию сети медицинских организаций государственной системы здравоохранения и муниципальной системы здравоохранения, утвержденные приказом Министерства здравоохранения Российской Федерации от 8 июня 2016 года № 358;

Методические рекомендации по развитию сети организаций сферы физической культуры и спорта и обеспеченности населения услугами таких организаций, утвержденные Приказом Министерства спорта Российской Федерации от 25 мая 2016 г. №586.

Правила создания, охраны и содержания зеленых насаждений в городах Российской Федерации, утвержденные Приказом Госстроя России от 15.12.1999 N 153. МДС 13-5.2000.

СанПиН 42-128-4690-88. Санитарные правила содержания территорий населенных мест.

СанПиН 2.1.2882-11. Гигиенические требования к размещению, устройству и содержанию кладбищ, зданий и сооружений похоронного назначения.

СП 2.1.7.1038-01. Гигиенические требования к устройству и содержанию полигонов для твердых бытовых отходов.

СП 131.13330.2012 Строительная климатология. Актуализированная редакция СНиП 23-01-99*.

Цели и задачи Местных нормативов градостроительного проектирования (МНГП)

Местные нормативы градостроительного проектирования Малосолдатского сельсовета Беловского района Курской области разрабатываются в целях обеспечения благоприятных условий жизнедеятельности человека, путем установления совокупности расчетных показателей минимально допустимого уровня обеспеченности объектами местного значения, относящимися к областям, предусмотренным частью 4 статьи 29.2. Градостроительного кодекса Российской Федерации №190-ФЗ от 29.12.2014г. и статьей 16 Закона Курской области от 31.10.2006 № 76-ЗКО «О градостроительной деятельности в Курской области», населения Малосолдатского сельсовета и расчетные показатели максимально допустимого уровня территориальной доступности таких объектов для населения _Малосолдатского сельсовета.

Согласно части 4 статьи 29 Градостроительного Кодекса РФ, нормативы градостроительного проектирования поселения, городского округа устанавливаются совокупность расчетных показателей минимально допустимого уровня обеспеченности объектами местного значения поселения, городского округа, относящимися к областям, указанным в пункте 1 части 5 статьи 23 Градостроительного Кодекса РФ, объектами благоустройства территории, иными объектами местного значения поселения, городского округа и расчетных показателей максимально допустимого уровня территориальной доступности таких объектов для населения поселения, городского округа.

Нормируемыми объектами местного значения являются объекты местного значения поселения, городского округа, относящиеся к следующим областям:

- а) электро-, тепло-, газо- и водоснабжение населения, водоотведение;
- б) автомобильные дороги местного значения;
- в) физическая культура и массовый спорт, образование, здравоохранение, утилизация и переработка бытовых и промышленных отходов (с 01.01.2016 – обработка, утилизация, обезвреживание, размещение твердых коммунальных отходов) в случае подготовки генерального плана городского округа;
- г) иные объекты в связи с решением вопросов местного значения поселения, городского округа.

Законом Курской области от 31.10.2006 №76-ЗКО «О градостроительной деятельности в Курской области» статья 16 установлены объекты местного значения для поселения.

К объектам местного значения, подлежащим отображению на схеме территориального планирования муниципального района, генеральном плане поселения, генеральном плане городского округа, относятся:

- 1) объекты, находящиеся в собственности муниципального образования;
- 2) объекты водоотведения, электро-, тепло-, газо-, водоснабжения населения муниципального образования;
- 3) автомобильные дороги и сооружения на них в границах муниципального образования;
- 4) объекты капитального строительства, реконструкция, капитальный ремонт которых будет предусмотрен за счет или с участием средств местного бюджета или строительство которых необходимо для осуществления полномочий по вопросам местного значения, определенных федеральным законодательством.

Федеральным законом "Об общих принципах организации местного самоуправления в Российской Федерации" от 06.10.2003г. №131-ФЗ установлены вопросы местного значения городского, сельского поселения.

В данном проекте Местных нормативов градостроительного проектирования Малосолдатского сельсовета определены расчетные показатели минимально допустимого уровня обеспеченности и максимально допустимого уровня территориальной доступности объектов местного значения, соответствующих законодательству и требованиям технических регламентов.

Основными задачами проекта МНГП являются:

1) проведение комплексного анализа территории муниципального образования;

2) расчет с учетом проведенного анализа:

- показателей минимально допустимого уровня обеспеченности населения муниципального образования объектами местного значения,

- показателей территориальной доступности таких объектов для населения муниципального образования;

3) установление правил и области применения расчетных показателей, содержащихся в основной части местных нормативов градостроительного проектирования, в целях создания нормативных показателей градостроительного проектирования для подготовки документов территориального планирования, градостроительного зонирования и документации по планировке территорий.

Расположение и природно-климатические условия Малосолдатского сельсовета Беловского района Расположение в системе расселения и административно-территориальное устройство

Таблица 1 – Сведения о населенных пунктах муниципального образования «Малосолдатский сельсовет» Беловского района Курской области

№ п/п	Населенный пункт	Население на 01.01.2017 г.	Расстояние до Центра МО, км.
1	с. Малое Солдатское	906	4
2	п. Рулитино	29	6
3			
4			
	Всего по поселению	935	10

Природно-климатические условия

Климат сельсовета так же как Беловского района и всей Курской области, умеренно-континентальный с четко выраженными сезонами года. Характеризуется теплым летом, умеренно холодной с устойчивым снежным покровом зимой и хорошо выраженными, но менее длительными переходными периодами – весной и осенью.

Основные климатические характеристики и их изменение определяются влиянием общих и местных факторов: солнечной радиации, циркуляции атмосферы и подстилающей поверхности. Рассматриваемая территория находится под воздействием воздушных масс Атлантики, Арктического бассейна, а также масс, сформировавшихся над территорией Европы. В конце лета –

начале осени, нередко во второй половине зимы и весной, преобладает западный тип атмосферной циркуляции, сопровождающийся активной циклонической деятельностью, значительными осадками, положительными аномалиями температуры воздуха зимой и отрицательными летом.

Зима (декабрь - февраль) умеренно-холодная, с преобладанием облачной погоды. Характерны устойчивые морозы в пределах от -5 до -12°C. В январе и феврале морозы в отдельные периоды достигают -25, -30°C. Ежемесячно от 3 до 6 раз бывают кратковременные оттепели, нередко сопровождаемые гололедом. Осадки выпадают в виде снега (от 12 до 16 снегопадов ежемесячно). Устойчивый снежный покров образуется в конце ноября, мощность его к концу зимы достигает 0,2 - 0,6 м. Метели бывают от 2 до 7 раз в месяц. Дней с туманом 6 - 10 в месяц. Грунты к концу зимы промерзают на глубину 0,6 - 0,8 м.

Весна (март - май) прохладная, с неустойчивой погодой. Характерны периодические похолодания, во время которых температура воздуха ночью, даже в мае, иногда опускается до 0°C и ниже. Осадки выпадают преимущественно в виде дождей. В первой половине апреля еще возможны снегопады. Снежный покров обычно сходит к середине апреля.

Лето (май - август) умеренно-теплое около половины дней за сезон - ясные и малооблачные. Температура воздуха днем 16 - 20°C (в июле иногда повышается до 28 - 30°), ночью 10 - 15°C. Летом выпадает наибольшее в году количество осадков (дней с дождем 13 - 15 ежемесячно). Характерны кратковременные ливни, иногда с грозами, но бывают также и затяжные морозящие дожди, особенно во второй половине лета.

Осень (сентябрь-ноябрь) до конца сентября сравнительно теплая, с преобладанием малооблачной погоды. В октябре погода становится прохладной, пасмурной; по ночам в это время бывают регулярные заморозки. В ноябре наступает резкое похолодание. Осадки в сентябре и октябре выпадают главным образом в виде затяжных морозящих дождей; в ноябре - дожди чередуются со снегопадами. Дней с туманом 4 - 8 ежемесячно.

В таблице ниже представлены климатические характеристики температурного режима.

Таблица. Климатические характеристики.

Параметры	Показатели
Абсолютная минимальная температура, °С	- 26
Абсолютная максимальная температура, °С	+ 32
Средняя температура отопительного периода, °С	- 1,9
Продолжительность отопительного периода, суток	198
Средняя температура воздуха наиболее теплого периода, °С	+ 18
Средняя температура воздуха наиболее холодного периода, °С	- 8,2

Осадки. По количеству выпадающих осадков территория относится к зоне достаточного увлажнения. За год в среднем за многолетний период выпадает 584 мм осадков.

Большая часть осадков - 370 мм приходится на теплый период года и 185 мм – на холодный. В годовом ходе месячных сумм осадков максимум наблюдается в июле (в среднем 76 мм осадков), минимум - в марте (45 мм осадков). Обычно две трети осадков выпадает в теплый период года (апрель - октябрь) в виде дождя, одна треть - зимой в виде снега.

Среднегодовая температура воздуха $+4,9^{\circ}\text{C}$. Продолжительность безморозного периода 151 день, общий вегетационный период - 182 дня.

Осадки, выпадающие в твердом виде с ноября по март, образуют снежный покров. Образование устойчивого снежного покрова обычно начинается на севере района 28 ноября и заканчивается на юге 7 декабря. Максимальная высота снежного покрова отмечается в конце февраля и изменяется по территории от 19 до 33 см, в отдельные многоснежные годы она может достигать 50 см на юге и 70 см на севере парка, а в малоснежные зимы - не превышать 5 см. Число дней со снежным покровом - 130-145.

Средняя дата образования устойчивого снежного покрова – 29 ноября, а разрушения – 6 апреля. Среднее число дней со снежным покровом равно 139. Высота снежного покрова в среднем составляет 47 см, в отдельные годы доходит до 70 см. Максимальной высоты снежный покров достигает в конце февраля – начале марта. Число дней с относительной влажностью воздуха 80% и более за год составляет 125-133.

Ветры в течение года переменных направлений (западные, юго-западные); их преобладающая скорость 2 - 5 м/с.

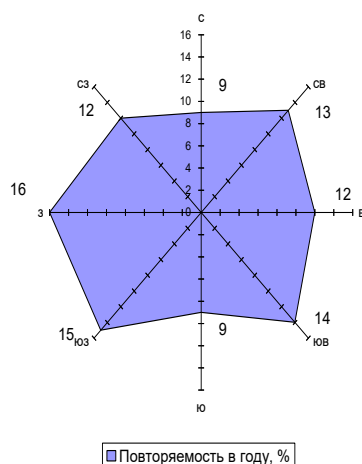


Рис. Среднегодовая повторяемость (%) направлений ветра по кварталам.

Самые ветреные месяцы со средней скоростью ветра более 4,0 м/с – это период с ноября по март включительно. Наименьшие скорости ветра отмечаются в августе. Максимальные скорости ветра в зимний период фиксируются при ветрах южных и юго-западных направлений (19 м/сек), в летний период – при ветрах северо-западного и западного направления (18 м/сек).

Таблица. Скорость ветра.

Скорость ветра возможна 1 раз	Показатель
в год	18 м/сек;
в 5 лет	21 м/сек;
в 10 лет	22 м/сек;
в 15 лет	23 м/сек;
в 20 лет	24 м/сек.

Ветровой режим оказывает существенное влияние на перенос и рассеивание загрязняющих веществ. Особенно это относится к ветрам со скоростью 0-1 м/сек. На рассматриваемой территории повторяемость ветров этой градации в среднем за год составляет 25-30%. Увеличение повторяемости слабых ветров и штилей отмечается в летние месяцы, достигая максимума в августе.

Потенциал загрязнения атмосферы (ПЗА) характеризуется как умеренный. Повышенный уровень загрязнения атмосферного воздуха, обусловленный метеорологическими условиями может отмечаться летом и зимой.

Система учреждений обслуживания

Как правило, социально-культурные объекты размещают по принципу *ступенчатости*. Ступени определяются частотой пользования населением различными видами услуг или частотой спроса. Различают учреждения повседневного пользования (иногда в их составе особо выделяют учреждения первичного обслуживания), периодического (два-три раза в неделю) и эпизодического (два-три раза в месяц) пользования.

Учреждения повседневного пользования размещают в микрорайонах из расчета 5-7 минут ходьбы от наиболее удаленных жилых домов, что соответствует радиусу доступности порядка 500 м. В условиях низкой плотности населения данный радиус может быть увеличен до 1000 - 3000 м. Определенные объекты могут находиться в пределах транспортной доступности.

Учреждения периодического пользования располагают на обособленных участках жилых районов из расчета пешеходной доступности или затрат времени на проезд в общественном транспорте (включая подход к остановке) не более 15 мин, что отвечает радиусу доступности примерно 1500 м. В условиях низкой плотности населения данный радиус может быть увеличен до 60-минутной транспортной доступности.

Учреждения эпизодического пользования размещают на обособленных участках планировочных районов и в районном центре. Население пользуется этими учреждениями, приезжая в них на личном или общественном транспорте. Время, затрачиваемое на поездки, обычно строго не лимитируется, однако при их размещении стремятся исходить из 60-минутной доступности.

Учреждения повседневного пользования (детские сады, общеобразовательные школы, аптеки, фельдшерско-акушерские пункты, магазины, предприятия бытового обслуживания) размещаются в каждом населенном пункте, при очень низкой плотности населения – в соседнем населенном пункте, или административном центре поселения. Учреждения периодического пользования (больничные учреждения, учреждения культуры и искусства) размещаются как в населенных пунктах, так и в административном центре поселения. Учреждения эпизодического пользования преимущественно размещаются в районном центре обслуживания.

Расчетные показатели, содержащиеся в основной части Местных нормативов градостроительного проектирования

Раздел I. Объекты муниципального жилищного фонда Малосолдатского сельсовета Беловского района

Глава 1. Расчетный показатель минимально допустимого уровня обеспеченности жилыми помещениями муниципального жилищного фонда Малосолдатского сельсовета, предоставляемыми по договорам социального найма

В соответствии с ч. 1 ст. 50 Жилищного кодекса Российской Федерации нормой предоставления площади жилого помещения по договору социального найма (далее по тексту настоящей главы - норма предоставления) является минимальный размер площади жилого помещения, исходя из которого, определяется размер общей площади жилого помещения, предоставляемого по договору социального найма.

Согласно ч. 2 ст. 50 Жилищного кодекса Российской Федерации, норма предоставления устанавливается органом местного самоуправления в зависимости от достигнутого в соответствующем муниципальном образовании уровня обеспеченности жилыми помещениями, предоставляемыми по договорам социального найма, и других факторов.

Учетной нормой площади жилого помещения (далее по тексту настоящей главы – учетная норма) является минимальный размер площади жилого помещения, исходя из которого, определяется уровень обеспеченности граждан общей площадью жилого помещения в целях их принятия на учет в качестве нуждающихся в жилых помещениях.

В соответствии с ч. 5 ст. 50 Жилищного кодекса Российской Федерации учетная норма устанавливается органом местного самоуправления. Размер такой нормы не может превышать размер нормы предоставления, установленной данным органом.

Глава 2. Расчетный показатель минимально допустимого уровня обеспеченности служебными жилыми помещениями специализированного муниципального жилищного фонда _Малосолдатского сельсовета

Минимальная общая площадь служебного жилого помещения специализированного жилищного фонда не должна быть меньше минимальной общей площади жилого помещения, предоставляемого по договору социального найма.

Глава 3. Расчетный показатель минимально допустимого уровня обеспеченности жилыми помещениями в общежитиях, относящихся к специализированному муниципальному жилищному фонду __Малосолдатского сельсовета

Согласно ч.1 ст. 105 Жилищного кодекса Российской Федерации, жилые помещения в общежитиях предоставляются из расчета не менее шести квадратных метров жилой площади на одного человека.

Глава 4. Расчетный показатель минимально допустимого уровня обеспеченности жилыми помещениями маневренного фонда специализированного муниципального жилищного фонда _Малосолдатского сельсовета

Минимальная площадь жилого помещения в маневренном фонде установлена в соответствии с ч. 1 ст. 106 Жилищного кодекса Российской Федерации.

В соответствии со ст. 95 Жилищного кодекса Российской Федерации жилые помещения маневренного фонда предназначены для временного проживания:

1) граждан в связи с капитальным ремонтом или реконструкцией дома, в котором находятся жилые помещения, занимаемые ими по договорам социального найма;

2) граждан, утративших жилые помещения в результате обращения взыскания на эти жилые помещения, которые были приобретены за счет кредита банка или иной кредитной организации либо средств целевого займа, предоставленного юридическим лицом на приобретение жилого помещения, и заложены в обеспечение возврата кредита или целевого займа, если на момент обращения взыскания такие жилые помещения являются для них единственными;

3) граждан, у которых единственные жилые помещения стали непригодными для проживания в результате чрезвычайных обстоятельств;

4) иных граждан в случаях, предусмотренных законодательством.

Расчетные показатели максимально допустимого уровня территориальной доступности объектов муниципального жилищного фонда Малосолдатского сельсовета.

Максимально допустимый уровень территориальной доступности муниципального жилищного фонда не нормируется.

УЧРЕЖДЕНИЯ И ПРЕДПРИЯТИЯ ОБСЛУЖИВАНИЯ

Размещение учреждений и предприятий по обслуживанию следует предусматривать в общественных центрах в увязке с сетью общественного пассажирского транспорта.

Раздел II. Объекты здравоохранения

Глава 5. Расчетные показатели минимально допустимого уровня обеспеченности и максимально допустимого уровня территориальной доступности объектов здравоохранения местного значения для населения Малосолдатского сельсовета

Таблица 5 – Расчетные показатели минимально допустимого уровня обеспеченности объектами здравоохранения

Наименование объектов	Единица измерения	Величина
Амбулаторно-поликлинические учреждения	Посещений в смену на 1 тыс. чел.	18,15
Больничные учреждения	Коек на 1 тыс. чел.	13,47
Станции скорой медицинской помощи	Специальный автомобиль	1 на 10 тыс. чел
Аптеки	Объект	1 на 6,2 тыс. чел. - в сельских насел. пунктах 1 на 10 тыс. чел. – в городах до 50 тыс. чел
Выдвижные пункты скорой медицинской помощи	Специальный <u>автомобиль</u> мин	1 на 5 тыс чел. сельского <u>поселения</u> 30

Фельдшерско-акушерские пункты	Объект	1 на населенный пункт, либо 1 на несколько населенных пунктов при территориальной близости таких населенных пунктов, при численности населения 0,3 - 0,7 тыс.чел
-------------------------------	--------	--

Расчет вместимости данных учреждений производится по заданию на проектирование, определяемому органами здравоохранения. Амбулаторно-поликлинические и больничные учреждения целесообразно размещать на группу населенных пунктов в поселениях с малочисленными населенными пунктами. Участковая больница, расположенная в городском или сельском поселении, обслуживает комплекс сельских поселений. С учетом численности населения возможна участковая больница.

Таблица 6 – Расчетные показатели максимально допустимого уровня территориальной доступности объектов здравоохранения

Наименование объектов	Единица измерения	Величина
Амбулаторно-поликлинические учреждения	м	1000
Аптеки	м	800
Фельдшерско-акушерские пункты	мин	30

Доступность амбулаторно-поликлинических и больничных учреждений – пешеходно-транспортная, доступность станций скорой медицинской помощи – транспортная на спецавтомобиле, доступность аптек и фельдшерско-акушерских пунктов – пешеходная.

фельдшерско-акушерские пункты и аптеки (аптечные пункты) амбулаторно-поликлинические учреждения необходимо располагать– в пределах 30-минутной пешеходно-транспортной доступности.

Место расположения и территория обслуживания станции скорой медицинской помощи, отделения скорой медицинской помощи поликлиники (больницы, больницы скорой медицинской помощи) устанавливаются с учетом численности и плотности населения, особенностей застройки, состояния транспортных магистралей, интенсивности автотранспортного движения, протяженности населенного пункта, с учетом 20-минутной транспортной доступности (Приказ Министерства здравоохранения РФ от 20 июня 2013 г. № 388н «Об утверждении Порядка оказания скорой, в том числе скорой специализированной, медицинской помощи»).

Раздел III. Объекты физической культуры и спорта

Глава 6. Расчетные показатели минимально допустимого уровня обеспеченности и максимально допустимого уровня территориальной доступности объектов физической культуры и массового спорта местного значения для населения Малосолдатского сельсовета

Таблица 7 – Расчетные показатели минимально допустимого уровня обеспеченности объектами физической культуры и массового спорта

Наименование	Единица измерения	Значение
--------------	-------------------	----------

Спортивные залы	м ² площади пола на 1 тыс. чел.	60-80
Плавательные бассейны	м ² зеркала воды на 1 тыс. чел.	20-25
Стадионы	объект	1 на крупный населенный пункт, численностью от 3000 человек, или группу населенных пунктов

Согласно СП 42.13330.2011, для малых поселений нормы расчета залов и бассейнов необходимо принимать с учетом минимальной вместимости объектов по технологическим требованиям. Комплексы физкультурно-оздоровительных площадок предусматриваются в каждом поселении. В сельских населенных пунктах экономически целесообразно размещение открытых спортивных площадок, спортивных залов в зданиях общеобразовательных школ.

Стадионы, спортзалы, бассейны являются объектами периодического пользования. Согласно СП 42.13330.2011, радиус обслуживания физкультурно-спортивных центров жилых районов составляет 1500 м. Учитывая низкую плотность населенных пунктов муниципального образования, целесообразно размещение спортивных объектов в радиусе 30-минутной пешеходно-транспортной доступности.

Раздел IV. Объекты культуры и искусства

Глава 7. Расчетные показатели минимально допустимого уровня обеспеченности объектами культуры и искусства местного значения для населения Малосолдатского сельсовета

Таблица 11 – Расчетные показатели минимально допустимого уровня обеспеченности объектами культуры и искусства

Наименование	Единица измерения	Значение
Муниципальные библиотеки городского поселения	Объект	1 (универсальная) на 10 тыс. жителей с учетом пешеходной доступности, 1 (детская) на 5,5 тыс. детей, 1 (юношеская) на 17 тыс. жителей 15-24 лет
Муниципальные библиотеки сельского поселения: стационарная опорная	объект	1
библиотека	библиотечный пункт нестационарного	1

в населенных пунктах	обслуживания	
Муниципальные музеи городских поселений	Объект	1 на 25 тыс. человек
Муниципальные музеи сельских поселений	Объект	1 на 10 тысяч человек
Муниципальные архивы	Объект на муниципальный район или городское поселение	1
Учреждения культурно-досугового типа	Зрительские места	80 на 1 тыс. жителей

Муниципальный музей может быть образован при наличии соответствующих фондов. Муниципальный архив может быть объектом муниципального района.

Муниципальные библиотеки, музеи, архивы являются объектами преимущественно периодического и эпизодического пользования. Учреждения культурно-досугового типа - постоянного и периодического пользования. Положение объектов на определенной ступени системы обслуживания определяет территориальную доступность объектов: для библиотек и учреждений культурно-досугового типа она составляет 30-минутную пешеходно-транспортную доступность, для архива и музеев - 60-минутную транспортную доступность.

Согласно СП 42.13330.2011, рекомендуется формировать единые комплексы для культурного и физкультурно-оздоровительного обслуживания для использования учащимися и населением с соответствующим суммированием нормативов. Вместимость музеев и архивов определяются заданием на проектирование.

Раздел V. Объекты образования

Глава 8. Расчетные показатели минимально допустимого уровня обеспеченности и максимально допустимого уровня территориальной доступности объектов образования для населения Малосолдатского сельсовета

Таблица 12 Расчет показателя минимально допустимого уровня обеспеченности детскими дошкольными организациями

Объекты дошкольного образования	Число мест в расчете на 100 детей в возрасте от 0 до 7 лет	Значение
Городские поселения	шт	65
Сельские поселения	шт	45

Таблица 13 Расчет показателя минимально допустимого уровня обеспеченности общеобразовательными организациями

Объекты общего образования	Число мест в образовательных организациях в расчете на 100 детей в возрасте от 7 до 18 лет	Значение
Городское поселение	шт	95
Сельское поселение	шт	45

Таблица 14 Расчет показателя минимально допустимого уровня обеспеченности дополнительного образования

Дополнительное образование детей	Число мест на программах дополнительного образования в расчете на 100 детей в возрасте от 5 до 18 лет	Значение
		75
	Число мест на программах дополнительного образования, реализуемых на базе общеобразовательных организаций, в расчете на 100 обучающихся в общеобразовательных организациях	
В городском поселении		45
В сельском поселении		65
	Число мест на программах дополнительного образования, реализуемых на базе образовательных организаций (за исключением общеобразовательных организаций) реализующих	

	программы дополнительного образования	
В городском поселении		30
В сельском поселении		10

Таблица 15 Максимально допустимый уровень пешеходной доступности объектов образования

№ п/п	Наименование объектов	Единица измерения	Величина
1.	Дошкольные образовательные организации	м	500
2.	Общеобразовательные организации	м	
	I- II ступень обучения*	м	500** в городском <u>поселении</u> 2000** в сельском поселении
	III ступень обучения*	м	500** в городском <u>поселении</u> 4000** в сельском поселении
3.	Организации дополнительного образования для детей		Не нормируется

*I ступень (начальное общее образование) — 4 года;

II ступень (основное общее образование) — 5 лет;

III ступень (среднее (полное) общее образование) — 2 года.

** - размещение общеобразовательных организаций допускается на расстоянии транспортной доступности: для учащихся I ступени обучения - 15 мин (в одну сторону), для учащихся II-III ступеней - не более 50 мин (в одну сторону).

Учащиеся сельских общеобразовательных организаций, проживающие на расстоянии свыше 1км от организации, подлежат транспортному обслуживанию. Подвоз учащихся осуществляется на транспорте, предназначенном для перевозки детей. Предельный пешеходный подход учащихся к месту сбора на остановке должен быть не более 500м.

Раздел VI. Объекты услуг общественного питания, торговли, бытового обслуживания и иных услуг для населения

Глава 9. Расчетные показатели минимально допустимого уровня обеспеченности и максимально допустимого уровня территориальной доступности объектов общественного питания, торговли, бытового обслуживания населения Малосолдатского сельсовета

Таблица 16 – Расчетные показатели минимально допустимого уровня обеспеченности объектами общественного питания, торговли, бытового обслуживания

п/п	Наименование объектов	Единица измерения	Величина
.	Магазины	м ² торговой площади на 1 тыс. чел.	280 городские поселения
			300 сельские поселения
.	Предприятия общественного питания	мест на 1 тыс. чел.	40
.	Предприятия бытового обслуживания	рабочих мест на 1 тыс. чел.	9
.	Отделение связи	объект	1
.	Отделения банков, операционная касса	операционная касса	1 на 10 тысяч человек

Таблица 17 – Расчетные показатели максимально допустимого уровня территориальной доступности объектов общественного питания, торговли, бытового обслуживания

№ п/п	Наименование объектов	Единица измерения	Величина
1.	Магазины	м	в городских населенных пунктах – 500 – 800, в сельских населенных пунктах – 2000
2.	Предприятия общественного питания	м	
3.	Предприятия бытового обслуживания	м	
4.	Отделение связи	м	в городских населенных пунктах – 500м (15 мин – транспортная доступность в сельских населенных пунктах)

Раздел VII. Объекты автомобильного транспорта

Глава 10. Расчетные показатели минимально допустимого уровня обеспеченности и максимально допустимого уровня территориальной доступности автомобильных дорог местного значения для населения Малосолдатского сельсовета

Расчетные показатели плотности автомобильных дорог общего пользования определяют минимально допустимый уровень обеспеченности автомобильными дорогами общего пользования местного значения.

Протяженность сети автомобильных дорог общего пользования – суммарная протяженность участков автомобильных дорог, образующих сеть автомобильных дорог общего пользования.

Плотность сети автомобильных дорог – это отношение протяженности сети автомобильных дорог общего пользования, проходящих по территории, к площади территории.

Улично-дорожная сеть – объект транспортной инфраструктуры, являющийся частью территории поселений, ограниченной красными линиями и предназначенной для движения транспортных средств и пешеходов, упорядочения застройки и прокладки инженерных коммуникаций (при соответствующем технико-экономическом обосновании), а также обеспечения транспортных и пешеходных связей территорий поселений как составной части их путей сообщения. Основными элементами улично-дорожной сети являются улицы, проспекты, переулки, проезды, набережные, площади, тротуары, пешеходные и велосипедные дорожки, а также искусственные и защитные дорожные сооружения, элементы обустройства. По своему функциональному назначению улично-дорожная сеть относится к автомобильным дорогам общего пользования местного значения в границах населенных пунктов.

Общая протяженность транспортной и улично-дорожной сети поселения составляет 19 км, включая улично-дорожную сеть и магистральные дороги. Улично-дорожная сеть составляет 19 км.

Общая площадь территории поселения – 39,4 кв. км. Существующая площадь населенных пунктов составляет 39,4 кв. мкм.

Таким образом, плотность сети автомобильных дорог как отношение существующей протяженности улично-дорожной сети к общей площади населенных пунктов составляет: _____ км/км².

При подготовке проекта генерального плана, или проекта внесения изменений в генеральный план учитывается существующая плотность автомобильных дорог.

При подготовке проекта генерального плана следует предусматривать единую систему транспорта и улично-дорожной сети в увязке с планировочной структурой поселения и прилегающей к нему территории, обеспечивающую удобные, быстрые и безопасные транспортные связи со всеми функциональными зонами, с другими поселениями системы расселения, объектами, расположенными вне границ населенных пунктов, объектами внешнего транспорта и автомобильными дорогами общей сети.

Затраты времени на передвижение от мест проживания до мест работы для 90% трудящихся (в один конец) не должны превышать 30 мин.

Пропускную способность сети улиц, дорог и транспортных пересечений, число мест хранения автомобилей следует определять исходя из уровня автомобилизации на расчетный срок, автомобилей на 1000 чел.: 350 легковых автомобилей, включая 3-4 такси и 2-3 ведомственных автомобиля, 25-40 грузовых автомобилей в зависимости от состава парка. Число мотоциклов и мопедов на 1000 чел. следует принимать 100-150 единиц.

Число автомобилей, прибывающих в город-центр (районный центр) из других населенных пунктов системы расселения, и транзитных определяется специальным расчетом.

Сеть улиц и дорог

Улично-дорожную сеть населенных пунктов следует проектировать в виде непрерывной системы с учетом функционального назначения улиц и дорог, интенсивности транспортного, велосипедного и пешеходного движения, архитектурно-планировочной организации территории и характера застройки. В составе улично-дорожной сети следует выделять улицы и дороги магистрального и местного значения, а также главные улицы. Категории улиц и дорог городов следует назначать в соответствии с классификацией, приведенной в таблице 7 СП 42.13330.2011 Градостроительство. Планировка и застройка городских и сельских населенных пунктов.

Глава 11. Расчетные показатели минимально допустимого уровня обеспеченности и максимально допустимого уровня территориальной доступности парковками (парковочными местами) для населения Малосолдатского сельсовета

Согласно СП 42.13330.2011 Градостроительство. Планировка и застройка городских и сельских населенных пунктов, число мест хранения автомобилей следует определять исходя из уровня автомобилизации на расчетный срок: 350 легковых автомобилей на 1000 чел.

Открытые стоянки для временного хранения легковых автомобилей следует предусматривать из расчета не менее чем для 70% расчетного парка индивидуальных легковых автомобилей.

На селитебных территориях и на прилегающих к ним производственных территориях следует предусматривать гаражи и открытые стоянки для постоянного хранения не менее 90% расчетного числа индивидуальных легковых автомобилей при пешеходной доступности не более 800 м.

Таким образом, минимально допустимый уровень обеспеченности парковочными местами составит 245 мест на 1 тыс.чел. Данный норматив не распространяется на кварталы индивидуальной жилой застройки с приусадебными участками, так как на них размещаются индивидуальные гаражи и места постоянного хранения личного автотранспорта.

Раздел VIII. Объекты электроснабжения

Глава 12. Расчетные показатели минимально допустимого уровня территориальной обеспеченности и максимально допустимого уровня территориальной доступности объектов электроснабжения для населения Малосолдатского сельсовета

Определение электрической нагрузки на электроисточники следует производить с учетом использования энергосберегающих технологий и экономных бытовых электроприемников:

- для промышленных предприятий - по опросным листам действующих предприятий, проектам новых, реконструируемых или аналогичных предприятий, а также по укрупненным показателям;

- для жилищно-коммунального сектора - в соответствии с РД 34.20.185-94 "Инструкция по проектированию городских электрических сетей" и СП 31-110-2003 г.

Таблица 18 - Укрупненные показатели электропотребления

Категория населенного		
	Электропотреблени	Использование максимума

пункта	е, кв-ч/год на 1 чел	электрической нагрузки, ч/год
Поселки и сельские поселения (без кондиционеров)		
Не оборудованные стационарными электроплитами	950	4100
Оборудованные электроплитами (100%)	1350	4400

Для определения в целях градостроительного проектирования минимально допустимого уровня обеспеченности объектами, следует использовать норму минимальной обеспеченности населения (территории) соответствующим ресурсом и характеристики планируемых к размещению объектов.

Нормы электропотребления и использования максимума электрической нагрузки следует использовать в целях градостроительного проектирования в качестве укрупнённых показателей электропотребления.

Максимально допустимый уровень территориальной доступности объектов электроснабжения не нормируется.

Раздел IX. Объекты теплоснабжения

Глава 13. Расчетные показатели минимально допустимого уровня территориальной обеспеченности и максимально допустимого уровня территориальной доступности объектов теплоснабжения для населения Малосолдатского сельсовета

Решения по проектированию и перспективному развитию сетей теплоснабжения следует осуществлять на основании следующих документов:

- СП 42.13330.2011 "Градостроительство. Планировка и застройка городских и сельских поселений. Актуализированная редакция СНиП 2.07.01-89*";
- СНиП 11-04-2003 "Инструкция о порядке разработки, согласования, экспертизы и утверждения градостроительной документации";
- СП 131.13330.2012 «Строительная климатология» (актуализированная версия) ;
- СанПиН 2.2.1/2.1.1.1200-03 "Санитарно-защитные зоны и санитарная классификация предприятий, сооружений и иных объектов" (новая редакция);
- СП 36.13330.2012 "Магистральные трубопроводы";
- СН 452-73 "Нормы отвода земель для магистральных трубопроводов";
- СП 60.13330.2012 "Отопление, вентиляция и кондиционирование";
- СП 124.13330.2012 "Тепловые сети";
- СП 89.13330.2012 "Котельные установки";
- СП 41-101-95 "Проектирование тепловых пунктов";

- МДК 4-05.2004 " Методика определения потребности в топливе, электроэнергии и воде при производстве и передаче тепловой энергии и теплоносителей в системе коммунального теплоснабжения".

Удельные показатели максимальной тепловой нагрузки на отопление и вентиляцию жилых домов, Вт/м2(Для зданий строительства после 2015 г.) - СП 124.13330.2012.

Удельные показатели максимальной тепловой нагрузки на отопление и вентиляцию жилых домов, Вт/м2 (Для зданий строительства после 2015 г.)*						
Этажность жилых зданий		Расчетная температура наружного воздуха для проектирования отопления, °С				
		20	25	30	35	40
1-3-этажные отдельно стоящие	одноквартирные	64	6	7	7	81
	блокированные	51	5	5	6	67
2-3-этажные	одноквартирные	51	5	9	4	67
	блокированные	42	4	4	5	59
4-6-этажные		42	5	9	5	59

Расчетные тепловые нагрузки определяются:

- для существующей застройки населенных пунктов и действующих промышленных предприятий – по проектам с уточнением по фактическим тепловым нагрузкам;
- для намечаемых к строительству промышленных предприятий – по укрупненным нормам развития основного (профильного) производства или проектам аналогичных производств;
- для намечаемых к застройке жилых районов – по укрупненным показателям в соответствии с СП 124.13330.2012, для зданий общественно-бытового и социального назначения в соответствии с МДК 4-05-2004 либо по проектам-аналогам.

Проектируемые отдельно стоящие котельные, в том числе с установками комбинированной выработки тепла и электроэнергии, следует размещать преимущественно в промышленных и коммунально-складских зонах в центре тепловых нагрузок.

Размеры земельных участков для отдельно стоящих котельных, размещаемых в районах жилой застройки, следует принимать по [таблице 40](#) Региональных нормативов градостроительного проектирования Курской области, утвержденных постановлением Администрации Курской области от 15.11.2011 №577-па .

Максимально допустимый уровень территориальной доступности объектов теплоснабжения не нормируется.

Раздел X. Объекты газоснабжения

Глава 14. Расчетные показатели минимально допустимого уровня территориальной обеспеченности и максимально допустимого уровня территориальной доступности объектов газоснабжения для населения Малосолдатского сельсовета

Таблица 19 – Расчетные показатели минимально допустимого уровня обеспеченности объектами газоснабжения

Наименование норматива,	Един	Вел	Обосновани
-------------------------	------	-----	------------

(потребители ресурса)	ица измерения	ичина	е
Природный газ, при наличии централизованного горячего водоснабжения	м ³ / год на 1 чел.	120	Согласно СП 124.13330.2012 СП 42-101- 2003
Природный газ, при горячем водоснабжении от газовых водонагревателей	м ³ / год на 1 чел.	294	
При отсутствии всяких видов горячего водоснабжения (в сельской местности).	м ³ / год на 1 чел.	176	

Годовые расходы газа на нужды предприятий торговли, бытового обслуживания непромышленного характера и т. п. допускается принимать в размере до 5 % суммарного расхода теплоты на жилые дома.

Годовые расходы газа на нужды промышленных и сельскохозяйственных предприятий следует определять по объектам аналогам или на основе технологических норм расхода топлива (теплоты).

Годовые и расчетные часовые расходы теплоты на нужды отопления, вентиляции и горячего водоснабжения определяют в соответствии с указаниями СП 30.13330.2012, СП 60.13330.2012 и СП 124.13330.2012.

Максимально допустимый уровень территориальной доступности объектов газоснабжения не нормируется.

Раздел XI. Объекты водоснабжения

Глава 15. Расчетные показатели минимально допустимого уровня территориальной обеспеченности и максимально допустимого уровня территориальной доступности объектов водоснабжения для населения Малосолдатского сельсовета

Расчетное среднесуточное водопотребление населенных пунктов определяется как сумма расходов воды на хозяйственно-бытовые и питьевые нужды, нужды промышленных и сельскохозяйственных предприятий с учетом расходов воды на поливку.

Удельное хозяйственно-питьевое водопотребление в населенных пунктах определяется в соответствии с СП 30.13330.2010* "СНиП 2.04.01-85* Внутренний водопровод и канализация зданий", СП 42.13330.2011 Градостроительство. Планировка и застройка городских и сельских поселений.

Степень благоустройства районов жилой застройки	Удельное хозяйственно-питьевое водопотребление в населенных пунктах на одного жителя среднесуточное (за год), л/сут.
Застройка зданиями, оборудованными внутренним водопроводом и канализацией: без ванн	125–160

с ванными и местными водонагревателями	160–230
с централизованным горячим водоснабжением	230–350

Для районов застройки зданиями с водопользованием из водоразборных колонок удельное среднесуточное (за год) водопотребление на одного жителя следует принимать 30—50 л/сут.

Удельное водопотребление включает расходы воды на хозяйственно-питьевые и бытовые нужды в общественных зданиях (по классификации, принятой в СП 44.13330), за исключением расходов воды для домов отдыха, санаторно-туристских комплексов и пионерских лагерей, которые должны приниматься согласно СП 30.13330 и технологическим данным.

Количество воды на нужды промышленности, обеспечивающей население продуктами, и неучтенные расходы при соответствующем обосновании допускается принимать дополнительно в размере 10-20% суммарного расхода на хозяйственно-питьевые нужды населенного пункта.

Для районов (микрорайонов), застроенных зданиями с централизованным горячим водоснабжением, следует принимать непосредственный отбор горячей воды из тепловой сети в среднем за сутки 40% общего расхода воды на хозяйственно-питьевые нужды и в час максимального водозабора - 55% этого расхода. При смешанной застройке следует исходить из численности населения, проживающего в указанных зданиях.

Максимально допустимый уровень территориальной доступности объектов водоснабжения не нормируется.

Раздел XII. Объекты водоотведения

Глава 16. Расчетные показатели минимально допустимого уровня территориальной обеспеченности и максимально допустимого уровня территориальной доступности объектов водоотведения для населения Малосолдатского сельсовета

Проектирование систем канализации населенных пунктов следует производить в соответствии с требованиями Водного кодекса Российской Федерации, СП 30.13330.2012, СП 32.13330.2012, СП 42.13330.2011, СанПиН 2.1.5.980-00.

СП 30.13330.2010* "СНиП 2.04.01-85* Внутренний водопровод и канализация зданий"

СП 32.13330.2012 Канализация. Наружные сети и сооружения.

СП 42.13330.2011 Градостроительство. Планировка и застройка городских и сельских поселений.

СанПиН 2.1.5.980-00 Гигиенические требования к охране поверхностных вод

СанПиН 2.2.1/2.1.1.1200-03 "Санитарно-защитные зоны и санитарная классификация предприятий, сооружений и иных объектов"

При проектировании стока поверхностных вод следует руководствоваться требованиями СП 32.13330.2012, СП 42.13330.2011, СанПиН 2.1.5.980-00.

Мощность объектов водоотведения определяется расчетным водопотреблением участков застройки с учетом особенностей рельефа.

При наличии канализационных стоков должны быть предусмотрены очистные сооружения.

Проекты канализации объектов разрабатываются одновременно с проектами водоснабжения с обязательным анализом баланса водопотребления и отведения сточных вод. При этом необходимо рассматривать возможность использования очищенных сточных и дождевых вод для производственного водоснабжения и орошения.

Максимально допустимый уровень территориальной доступности объектов водоотведения не нормируется.

Раздел XIII. Объекты, предназначенные для утилизации и переработки бытовых и промышленных отходов

Глава 17. Расчетные показатели минимально допустимого уровня обеспеченности и максимально допустимого уровня территориальной доступности объектов, предназначенных для утилизации и переработки бытовых и промышленных отходов

Нормативные требования к размещению полигонов твердых бытовых отходов (ТБО) установлены в соответствии с требованиями Федерального закона от 24.06.1998 № 89-ФЗ «Об отходах производства и потребления», СанПиН 2.1.7.1322-03 «Почва. Очистка населенных мест, отходы производства и потребления, санитарная охрана почвы. Гигиенические требования к размещению и обезвреживанию отходов производства и потребления», СП 2.1.7.1038-01 «Гигиенические требования к устройству и содержанию полигонов для твердых бытовых отходов», «Инструкции по проектированию, эксплуатации и рекультивации полигонов для твердых бытовых отходов», утвержденной Минстроем России от 02.11.1996.

Нормы накопления твердых бытовых отходов приведены в соответствии с СП 14.13330.2011 Градостроительство. Планировка и застройка городских и сельских населенных пунктов.

Конкретные нормы накопления твердых **БЫТОВЫХ** отходов по жилищному фонду, объектам социальной и производственной деятельности необходимо применять в соответствии с Региональными нормативами градостроительного проектирования, утвержденными Постановлением Администрации Курской области от 15.11.2011 № 577-па.

Бытовые отходы	Количество бытовых отходов, чел./год*	
	кг	л
Твердые:		
от жилых зданий, оборудованных водопроводом, канализацией, центральным отоплением и газом	190-225	900-1000
от прочих жилых зданий	300-450	1100-1500
Общее количество по городу с учетом общественных зданий	280-300	1400-1500
Жидкие из выгребов (при отсутствии канализации)	-	2000-3500
Смет с 1 м ² твердых покрытий улиц, площадей и парков	5-15	8-20

Таблица 21. - Размеры земельных участков предприятий и сооружений по обезвреживанию, транспортировке и переработке бытовых отходов

Предприятия и сооружения	Площади земельных участков на 1000 т бытовых отходов, га
Мусороперерабатывающие и мусоросжигательные предприятия мощностью, тыс. т в год:	
до 100	0,05
св. 100	0,05
Склады компоста	0,04
Полигоны*	0,02-0,05

Поля компостирования	0,5-1
Мусороперегрузочные станции	0,04
Сливные станции	0,02
Поля складирования и захоронения обезвреженных осадков (по сухому веществу)	0,3

* - наименьшие размеры площадей полигонов относятся к сооружениям, размещаемым на песчаных грунтах.

Услуги по вывозу твердых и жидких бытовых отходов должны оказываться в следующие сроки:

- не реже одного раза в три дня - при температуре воздуха до 14 °С;
- ежедневно - при температуре воздуха выше 14 °С;
- по мере накопления - нечистоты и помои неканализованных домовладений, крупногабаритные бытовые отходы.

Максимально допустимый уровень территориальной доступности объектов, предназначенных для утилизации и переработки бытовых и промышленных отходов, не нормируется.

Раздел XIV. Объекты, включая земельные участки, предназначенные для организации ритуальных услуг и содержания мест захоронения

Глава 18. Расчетные показатели минимально допустимого уровня обеспеченности и максимально допустимого уровня территориальной доступности объектов, предназначенных для организации ритуальных услуг и мест захоронения

Нормативные требования к размещению кладбищ и показатели минимально допустимого уровня обеспеченности земельными участками, предназначенными для организации ритуальных услуг и содержания мест захоронения, устанавливаются в соответствии с СанПиН 2.1.2882-11 «Гигиенические требования к размещению, устройству и содержанию кладбищ, зданий и сооружений похоронного назначения», СП 42.13330.2011 "Градостроительство. Планировка и застройка городских и сельских поселений. Актуализированная редакция СНиП 2.07.01-89*".

Таблица 22. – Обеспеченность объектами, включая земельные участки, предназначенными для организации ритуальных услуг и содержания мест захоронения

Наименование объекта	Минимально допустимый уровень обеспеченности	
	Единица измерения	Величина
Кладбища традиционного захоронения	га на 1 тыс. чел.	0,24*
Кладбища урновых захоронений после кремации	га на 1 тыс. чел.	0,02
Бюро похоронного обслуживания	объект на поселение	1

*- также учитывается перспективный рост численности населения, коэффициент смертности, наличие действующих объектов похоронного обслуживания, норма земельного участка на одно захоронение.

Места захоронения эпизодически посещаются населением в целях почтения памяти, благоустройства участков и т.д., таким образом, их территориальная доступность не должна превышать 2 часа с использованием транспорта.

Раздел XV. Зоны рекреационного назначения

В состав зон рекреационного назначения могут включаться зоны в границах территорий, занятых городскими лесами, скверами, парками, садами, прудами, озерами, водохранилищами, пляжами, а также в границах иных территорий, используемых и предназначенных для отдыха, туризма, занятий физической культурой и спортом.

Глава 19. Расчетные показатели минимально допустимого уровня обеспеченности и максимально допустимый уровень территориальной доступности мест массового отдыха населения

Нормативные требования к размещению и параметрам зонам размещения мест массового отдыха населения приведены в соответствии с СП 42.13330.2011 (Актуализированная редакция СНиП 2.07.01-89* «Градостроительство. Планировка и застройка городских и сельских поселений», пп. 9.6, 9.25).

Таблица 23. - Обеспеченность и территориальная доступность мест массового отдыха населения

№ п/п	Наименование объекта	Минимально допустимый уровень обеспеченности		Максимально допустимый уровень территориальной доступности	
		Единица измерения	Величина	Единица измерения	Величина
1.	Объекты массового кратковременного отдыха	м ² на 1 посетителя	500 - 1000	мин	60
2.	Речные и озерные пляжи	м ² на 1 посетителя	8 (в зонах отдыха)	мин	60

Глава 20. Расчетные показатели минимально допустимого уровня обеспеченности и максимально допустимый уровень территориальной доступности озелененными территориями общего пользования

Нормативные требования к размещению и параметрам озелененных территорий общего пользования приведены в соответствии с СП 42.13330.2011 (Актуализированная редакция СНиП 2.07.01-89* «Градостроительство. Планировка и застройка городских и сельских поселений», пп. 9.13 – 9.15, 9.19), Правилами содержания и благоустройства территории _____ муниципального образования, утвержденными решением _____ муниципального образования от _____.

Таблица 24. - Расчетные показатели обеспеченности и территориальной доступности озелененных территорий общего пользования

№ п/п	Наименование объекта	Минимально допустимый уровень обеспеченности		Максимально допустимый уровень территориальной доступности	
		Единица измерения	Величина	Единица измерения	Величина

		я		я	
1.	Озелененные территории общего пользования (парки, скверы, бульвары)	м ² /чел.	8-10 (для малых городов), 12 (для сельских поселений)	мин	15 (для парков районного значения)

Глава 21. Расчетные показатели минимально допустимого уровня обеспеченности и максимально допустимого уровня территориальной доступности городских лесов

Режим использования городских лесов, лесопарков и зеленых зон установлен в соответствии с требованиями Лесного Кодекса РФ.

Нормативные требования к размещению и площади городских лесов, лесопарков и зеленых зон установлены в соответствии с СП 42.13330.2011 (Актуализированная редакция СНиП 2.07.01-89* «Градостроительство. Планировка и застройка городских и сельских поселений»), Постановления Правительства РФ от 14 декабря 2009 года №1007 «Об утверждении Положения об определении функциональных зон в лесопарковых зонах, площади и границ лесопарковых зон, зеленых зон».

Городские леса, зеленые зоны (включая лесопарковые зоны) относятся к защитным лесам. В защитных лесах запрещается осуществление деятельности, несовместимой с их целевым назначением и полезными функциями.

Изменение границ лесопарковых зон, зеленых зон и городских лесов, которое может привести к уменьшению их площади, не допускается.

Минимально допустимый уровень обеспеченности городскими лесами и максимально допустимый уровень их территориальной доступности не нормируется.

Приложение №22
Утверждены решением
Представительного Собрания
Беловского района Курской области
от 17 ноября 2017 г. № III-31/5

**МЕСТНЫЕ НОРМАТИВЫ ГРАДОСТРОИТЕЛЬНОГО
ПРОЕКТИРОВАНИЯ МУНИЦИПАЛЬНОГО ОБРАЗОВАНИЯ
«МАЛОСОЛДАТСКИЙ СЕЛЬСОВЕТ» БЕЛОВСКОГО РАЙОНА
КУРСКОЙ ОБЛАСТИ**

НОРМАТИВЫ ГРАДОСТРОИТЕЛЬНОГО ПРОЕКТИРОВАНИЯ

**Материалы по обоснованию расчетных показателей, содержащихся
в основной части нормативов градостроительного проектирования**

2017

Содержание

Обозначение	Наименование	Примечание
	Содержание	2
	Состав документации	3
	Нормативно-правовая база	4
	Цели и задачи Местных нормативов градостроительного проектирования (МНГП)	7
	Расположение и природно-климатические условия поселения муниципального района Курской области	9
	Расположение в системе расселения и административно-территориальное устройство	9
	Природно-климатические условия	9
	Анализ планов и программ комплексного социально-экономического развития поселения муниципального района Курской области	10
	Система учреждений обслуживания	10
	Обоснование расчетных показателей, содержащихся в основной части Местных нормативов градостроительного проектирования	11
	Раздел I. Объекты муниципального жилищного фонда поселения муниципального района Курской области	11
	Раздел II. Объекты здравоохранения	12
	Раздел III. Объекты физической культуры и спорта	14
	Раздел IV. Объекты культуры и искусства	14
	Раздел V. Объекты образования	16
	Раздел VI. Объекты услуг общественного питания, торговли, бытового обслуживания и иных услуг для населения	19
	Раздел VII. Объекты автомобильного транспорта	20
	Раздел VIII. Объекты электроснабжения	22
	Раздел IX. Объекты теплоснабжения	23
	Раздел X. Объекты газоснабжения	24
	Раздел XI. Объекты водоснабжения	24
	Раздел XII. Объекты водоотведения	25
	Раздел XIII. Объекты, предназначенные для утилизации и переработки бытовых и промышленных отходов	26
	Раздел XIV. Объекты, включая земельные участки, предназначенные для организации ритуальных услуг и содержания мест захоронения	27
	Раздел XV. Объекты рекреационного назначения	28

Состав документации

Номер тома	Обозначение	Наименование	Примечание
1		Основная часть проекта. Правила и область применения	книга, 2 экз.
2		Материалы по обоснованию расчетных показателей, содержащихся в основной части нормативов градостроительного проектирования	книга, 2 экз.
		Материалы проекта, передаваемые заказчику на электронных носителях	
		CD – диск - в виде файлов в формате Acrobat Reader; - текстовые и табличные материалы в виде файлов в соответствующих форматах MS Office	2 диска

Проект выполнен в соответствии с действующими нормами, правилами и стандартами

Нормативно-правовая база

Федеральные законы

- ✓ Градостроительный кодекс Российской Федерации от 29 декабря 2004 года № 190-ФЗ;
- ✓ Земельный кодекс Российской Федерации от 25 октября 2001 года № 136-ФЗ;
- ✓ Жилищный кодекс Российской Федерации от 29 декабря 2004 года № 188-ФЗ;
- ✓ Водный кодекс Российской Федерации от 3 июня 2006 года № 74-ФЗ;
- ✓ Лесной кодекс Российской Федерации от 4 декабря 2006 года № 200-ФЗ;
- ✓ Федеральный закон от 14 марта 1995 года № 33-ФЗ «Об особо охраняемых природных территориях»;
- ✓ Федеральный закон от 12 января 1996 года № 8-ФЗ «О погребении и похоронном деле»;
- ✓ Федеральный закон от 24 июня 1998 года № 89-ФЗ «Об отходах производства и потребления»;
- ✓ Федеральный закон от 30 марта 1999 года № 52-ФЗ «О санитарно-эпидемиологическом благополучии населения»;
- ✓ Федеральный закон от 4 мая 1999 года № 96-ФЗ «Об охране атмосферного воздуха»;
- ✓ Федеральный закон от 10 января 2002 года № 7-ФЗ «Об охране окружающей среды»;
- ✓ Федеральный закон от 25 июня 2002 года № 73-ФЗ «Об объектах культурного наследия (памятниках истории и культуры) народов Российской Федерации»;
- ✓ Федеральный закон от 27 декабря 2002 года № 184-ФЗ «О техническом регулировании»;

- ✓ Федеральный закон от 6 октября 2003 года № 131-ФЗ «Об общих принципах организации местного самоуправления в Российской Федерации»;
- ✓ Федеральный закон от 8 ноября 2007 года № 257-ФЗ «Об автомобильных дорогах и о дорожной деятельности в Российской Федерации и о внесении изменений в отдельные законодательные акты Российской Федерации»;
- ✓ Федеральный закон от 4 декабря 2007 № 329 «О физической культуре и спорте»;
- ✓ Федеральный закон от 27 июля 2010 года № 190-ФЗ «О теплоснабжении»;
- ✓ Федеральный закон от 7 декабря 2011 года № 416-ФЗ «О водоснабжении и водоотведении».

Иные нормативные акты Российской Федерации

- ✓ Постановление Правительства Российской Федерации от 20 июня 2006 года № 384 «Об утверждении Правил определения границ зон охраняемых объектов и согласования градостроительных регламентов для таких зон»;
- ✓ Постановление Правительства Российской Федерации от 26 апреля 2008 года № 315 «Об утверждении Положения о зонах охраны объектов культурного наследия (памятников истории и культуры) народов Российской Федерации»;
- ✓ Постановление Правительства Российской Федерации от 14 декабря 2009 года № 1007 (ред. от 01.11.2012) «Об утверждении Положения об определении функциональных зон в лесопарковых зонах, площади и границ лесопарковых зон, зеленых зон»;
- ✓ Распоряжение Правительства Российской Федерации от 3 июля 1996 года № 1063-р «О социальных нормативах и нормах»;
- ✓ Распоряжение Правительства Российской Федерации от 19 октября 1999 года № 1683-р «О методике определения нормативной потребности субъектов Российской Федерации в объектах социальной инфраструктуры»;
- ✓ Распоряжение Правительства Российской Федерации от 21 июня 2010 года № 1047-р «О перечне национальных стандартов и сводов правил (частей таких стандартов и сводов правил), в результате применения которых на обязательной основе обеспечивается соблюдение требований Федерального закона «Технический регламент о безопасности зданий и сооружений»»;
- ✓ Приказ Федерального агентства по техническому регулированию и метрологии от 1 июня 2010 года № 2079 «Об утверждении Перечня документов в области стандартизации, в результате применения которых на добровольной основе обеспечивается соблюдение требований Федерального закона от 30 декабря 2009 года № 384-ФЗ «Технический регламент о безопасности зданий и сооружений»».

64. Законодательные и нормативные акты Курской области

65.

- ✓ Закон Курской области от 01.12.2004 № 60-ЗКО «О границах муниципальных образований Курской области»
- ✓ Закон Курской области от 31.10.2006 № 76-ЗКО «О градостроительной деятельности в Курской области»;
- ✓ Закон Курской области от 22 ноября 2007 года № 118-ЗКО «Об особо охраняемых природных территориях Курской области».

Строительные нормы и правила (СНиП). Своды правил по проектированию и строительству (СП)

Свод правил СП 42.13330.2011 «СНиП 2.07.01-89*. Градостроительство. Планировка и застройка городских и сельских поселений». Актуализированная редакция СНиП 2.07.01-89*», утвержденный приказом Министерства регионального развития Российской Федерации от 28 декабря 2010 г. №820;

Методические рекомендации по развитию сети образовательных организаций и обеспеченности населения услугами таких организаций, включающие требования по размещению организаций сферы образования, в том числе в сельской местности, исходя из норм действующего законодательства Российской Федерации, с учетом возрастного состава и плотности населения, транспортной инфраструктуры и других факторов, влияющих на доступность и обеспеченность населения услугами сферы образования, утвержденными заместителем Министра образования и науки Российской Федерации А.А. Климивым 4 мая 2016 г. №АК-15/02вн;

Методические рекомендации по развитию сети медицинских организаций государственной системы здравоохранения и муниципальной системы здравоохранения, утвержденные приказом Министерства здравоохранения Российской Федерации от 8 июня 2016 года № 358;

Методические рекомендации по развитию сети организаций сферы физической культуры и спорта и обеспеченности населения услугами таких организаций, утвержденные Приказом Министерства спорта Российской Федерации от 25 мая 2016 г. №586.

66. [Правила](#) создания, охраны и содержания зеленых насаждений в городах Российской Федерации, утвержденные Приказом Госстроя России от 15.12.1999 N 153. МДС 13-5.2000.
67. [СанПиН 42-128-4690-88](#). Санитарные правила содержания территорий населенных мест.
68. [СанПиН 2.1.2882-11](#). Гигиенические требования к размещению, устройству и содержанию кладбищ, зданий и сооружений похоронного назначения.
69. [СП 2.1.7.1038-01](#). Гигиенические требования к устройству и содержанию полигонов для твердых бытовых отходов.
70. СП 131.13330.2012 Строительная климатология. Актуализированная редакция СНиП 23-01-99*.

Цели и задачи Местных нормативов градостроительного проектирования (МНГП)

Местные нормативы градостроительного проектирования Малосолдатского сельсовета Беловского района Курской области разрабатываются в целях обеспечения благоприятных условий жизнедеятельности человека, путем установления совокупности расчетных показателей минимально допустимого уровня обеспеченности объектами местного значения, относящимися к областям, предусмотренным частью 4 статьи 29.2. Градостроительного кодекса Российской Федерации №190-ФЗ от 29.12.2014г. и статьей 16 Закона Курской области от 31.10.2006 № 76-ЗКО «О градостроительной деятельности в Курской области», населения Малосолдатского сельсовета и расчетные показатели максимально допустимого уровня территориальной доступности таких объектов для населения Малосолдатского сельсовета.

Согласно части 4 статьи 29 Градостроительного Кодекса РФ, нормативы градостроительного проектирования поселения, городского округа устанавливаются совокупность расчетных показателей минимально допустимого уровня обеспеченности объектами местного значения поселения, городского округа, относящимися к областям, указанным в пункте 1 части 5 статьи 23 Градостроительного Кодекса РФ, объектами

благоустройства территории, иными объектами местного значения поселения, городского округа и расчетных показателей максимально допустимого уровня территориальной доступности таких объектов для населения поселения, городского округа.

Нормируемыми объектами местного значения являются объекты местного значения поселения, городского округа, относящиеся к следующим областям:

а) электро-, тепло-, газо- и водоснабжение населения, водоотведение;

б) автомобильные дороги местного значения;

в) физическая культура и массовый спорт, образование, здравоохранение, утилизация и переработка бытовых и промышленных отходов (с 01.01.2016 – обработка, утилизация, обезвреживание, размещение твердых коммунальных отходов) в случае подготовки генерального плана городского округа;

г) иные области в связи с решением вопросов местного значения поселения, городского округа.

Законом Курской области от 31.10.2006 №76-ЗКО «О градостроительной деятельности в Курской области» статья 16 установлены объекты местного значения для поселения.

К объектам местного значения, подлежащим отображению на схеме территориального планирования муниципального района, генеральном плане поселения, генеральном плане городского округа, относятся:

1) объекты, находящиеся в собственности муниципального образования;

2) объекты водоотведения, электро-, тепло-, газо-, водоснабжения населения муниципального образования;

3) автомобильные дороги и сооружения на них в границах муниципального образования;

4) объекты капитального строительства, реконструкция, капитальный ремонт которых будет предусмотрен за счет или с участием средств местного бюджета или строительство которых необходимо для осуществления полномочий по вопросам местного значения, определенных федеральным законодательством.

Федеральным законом "Об общих принципах организации местного самоуправления в Российской Федерации" от 06.10.2003 г. №131-ФЗ установлены вопросы местного значения городского, сельского поселения.

В данном проекте Местных нормативов градостроительного проектирования Малосолдатского сельсовета определены расчетные показатели минимально допустимого уровня обеспеченности и максимально допустимого уровня территориальной доступности объектов местного значения, соответствующих законодательству и требованиям технических регламентов.

Основными задачами проекта МНГП являются:

1) проведение комплексного анализа территории муниципального образования;

2) расчет с учетом проведенного анализа:

- показателей минимально допустимого уровня обеспеченности населения муниципального образования объектами местного значения,

- показателей территориальной доступности таких объектов для населения муниципального образования;

3) установление правил и области применения расчетных показателей, содержащихся в основной части местных нормативов градостроительного проектирования, в целях создания нормативных показателей градостроительного проектирования для подготовки документов территориального планирования, градостроительного зонирования и документации по планировке территорий.

Расположение и природно-климатические условия Малосолдатского сельсовета Беловского района Курской области

Расположение в системе расселения и административно-территориальное устройство

Таблица 1 – Сведения о населенных пунктах муниципального образования «Малосолдатский сельсовет» Беловского района Курской области

п/п	Населенный пункт	Население на 01.01.2017 г.	Расстояние до Центра МО, км.
	с. Малое Солдатское	906	4
	п. Рулитино	29	6
	Всего по поселению	935	10

Природно-климатические условия

Климат сельсовета так же как Беловского района и всей Курской области, умеренно-континентальный с четко выраженными сезонами года. Характеризуется теплым летом, умеренно холодной с устойчивым снежным покровом зимой и хорошо выраженными, но менее длительными переходными периодами – весной и осенью.

Основные климатические характеристики и их изменение определяются влиянием общих и местных факторов: солнечной радиации, циркуляции атмосферы и подстилающей поверхности. Рассматриваемая территория находится под воздействием воздушных масс Атлантики, Арктического бассейна, а также масс, сформировавшихся над территорией Европы. В конце лета – начале осени, нередко во второй половине зимы и весной, преобладает западный тип атмосферной циркуляции, сопровождающийся активной циклонической деятельностью, значительными осадками, положительными аномалиями температуры воздуха зимой и отрицательными летом.

Зима (декабрь - февраль) умеренно-холодная, с преобладанием облачной погоды. Характерны устойчивые морозы в пределах от -5 до -12°C. В январе и феврале морозы в отдельные периоды достигают -25, -30°C. Ежемесячно от 3 до 6 раз бывают кратковременные оттепели, нередко сопровождаемые гололедом. Осадки выпадают в виде снега (от 12 до 16 снегопадов ежемесячно). Устойчивый снежный покров образуется в конце ноября, мощность его к концу зимы достигает 0,2 - 0,6 м. Метели бывают от 2 до 7 раз в месяц. Дней с туманом 6 - 10 в месяц. Грунты к концу зимы промерзают на глубину 0,6 - 0,8 м.

Весна (март - май) прохладная, с неустойчивой погодой. Характерны периодические похолодания, во время которых температура воздуха ночью, даже в мае, иногда опускается до 0°C и ниже. Осадки выпадают преимущественно в виде дождей. В первой половине апреля еще возможны снегопады. Снежный покров обычно сходит к середине апреля.

Лето (май - август) умеренно-теплое около половины дней за сезон - ясные и малооблачные. Температура воздуха днем 16 - 20°C (в июле иногда повышается до 28 – 30°), ночью 10 - 15°C. Летом выпадает наибольшее в году количество осадков (дней

с

дождем 13 - 15 ежемесячно). Характерны кратковременные ливни, иногда с грозами, но бывают также и затяжные морозящие дожди, особенно во второй половине лета.

Осень (сентябрь-ноябрь) до конца сентября сравнительно теплая, с преобладанием малооблачной погоды. В октябре погода становится прохладной, пасмурной; по ночам в это время бывают регулярные заморозки. В ноябре наступает резкое похолодание. Осадки в сентябре и октябре выпадают главным образом в виде затяжных морозящих дождей; в ноябре - дожди чередуются со снегопадами. Дней с туманом 4 - 8 ежемесячно.

В таблице ниже представлены климатические характеристики температурного режима.

Таблица. Климатические характеристики.

Параметры	Показатели
Абсолютная минимальная температура, °С	- 26
Абсолютная максимальная температура, °С	+ 32
Средняя температура отопительного периода, °С	- 1,9
Продолжительность отопительного периода, суток	198
Средняя температура воздуха наиболее теплого периода, °С	+ 18
Средняя температура воздуха наиболее холодного периода, °С	- 8,2

Осадки. По количеству выпадающих осадков территория относится к зоне достаточного увлажнения. За год в среднем за многолетний период выпадает 584 мм осадков.

Большая часть осадков - 370 мм приходится на теплый период года и 185 мм – на холодный. В годовом ходе месячных сумм осадков максимум наблюдается в июле (в среднем 76 мм осадков), минимум - в марте (45 мм осадков). Обычно две трети осадков выпадает в теплый период года (апрель - октябрь) в виде дождя, одна треть - зимой в виде снега.

Среднегодовая температура воздуха +4,9°С. Продолжительность безморозного периода 151 день, общий вегетационный период - 182 дня.

Осадки, выпадающие в твердом виде с ноября по март, образуют снежный покров. Образование устойчивого снежного покрова обычно начинается на севере района 28 ноября и заканчивается на юге 7 декабря. Максимальная высота снежного покрова отмечается в конце февраля и изменяется по территории от 19 до 33 см, в отдельные многоснежные годы она может достигать 50 см на юге и 70 см на севере парка, а в малоснежные зимы - не превышать 5 см. Число дней со снежным покровом - 130-145.

Средняя дата образования устойчивого снежного покрова – 29 ноября, а разрушения – 6 апреля. Среднее число дней со снежным покровом равно 139. Высота снежного покрова в среднем составляет 47 см, в отдельные годы доходит до 70 см. Максимальной высоты снежный покров достигает в конце февраля – начале марта. Число дней с относительной влажностью воздуха 80% и более за год составляет 125-133.

Ветры в течение года переменных направлений (западные, юго-западные); их преобладающая скорость 2 - 5 м/с.

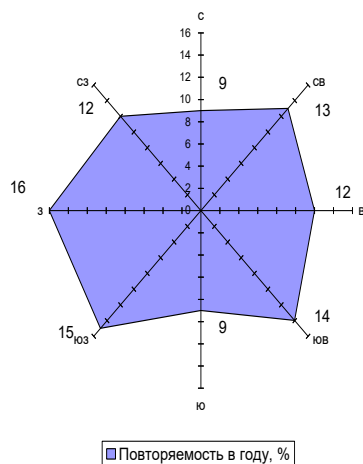


Рис. Среднегодовая повторяемость (%) направлений ветра по кварталам.

Самые ветреные месяцы со средней скоростью ветра более 4,0 м/с – это период с ноября по март включительно. Наименьшие скорости ветра отмечаются в августе. Максимальные скорости ветра в зимний период фиксируются при ветрах южных и юго-западных направлений (19 м/сек), в летний период – при ветрах северо-западного и западного направления (18 м/сек).

Таблица. Скорость ветра.

Скорость ветра возможна 1 раз	Показатель
в год	18 м/сек;
в 5 лет	21 м/сек;
в 10 лет	22 м/сек;
в 15 лет	23 м/сек;
в 20 лет	24 м/сек.

Ветровой режим оказывает существенное влияние на перенос и рассеивание загрязняющих веществ. Особенно это относится к ветрам со скоростью 0-1 м/сек. На рассматриваемой территории повторяемость ветров этой градации в среднем за год составляет 25-30%. Увеличение повторяемости слабых ветров и штилей отмечается в летние месяцы, достигая максимума в августе.

Потенциал загрязнения атмосферы (ПЗА) характеризуется как умеренный. Повышенный уровень загрязнения атмосферного воздуха, обусловленный метеорологическими условиями может отмечаться летом и зимой.

Социально-демографический состав и плотность населения на территории Малосолдатского сельсовета Беловского района Курской области

Таблица 2 – Численность населения в границах Малосолдатского поселения по данным переписей населения

год	тыс. чел.
2010	958
2011	959
2012	958
2013	956
2014	942
2015	938
2016	935

2017	935
------	-----

Таблица 3 – Динамика численности населения населенных пунктов поселения (на начало года)

Нас.пункт/год	2013 г.	2014 г.	2015 г.	2016 г.	2017 г.
1	2	3	4	5	6
с. Малое Солдатское	932	917	906	906	906
п. Рулитино	24	25	32	29	29
	956	942	938	935	935

Система учреждений обслуживания

Как правило, социально-культурные объекты размещают по принципу *ступенчатости*. Ступени определяются частотой пользования населением различными видами услуг или частотой спроса. Различают учреждения повседневного пользования (иногда в их составе особо выделяют учреждения первичного обслуживания), периодического (два-три раза в неделю) и эпизодического (два-три раза в месяц) пользования.

Учреждения повседневного пользования размещают в микрорайонах из расчета 5-7 минут ходьбы от наиболее удаленных жилых домов, что соответствует радиусу доступности порядка 500 м. В условиях низкой плотности населения данный радиус может быть увеличен до 1000 - 3000 м. Определенные объекты могут находиться в пределах транспортной доступности.

Учреждения периодического пользования располагают на обособленных участках жилых районов из расчета пешеходной доступности или затрат времени на проезд в общественном транспорте (включая подход к остановке) не более 15 мин, что отвечает радиусу доступности примерно 1500 м. В условиях низкой плотности населения данный радиус может быть увеличен до 60-минутной транспортной доступности.

Учреждения эпизодического пользования размещают на обособленных участках планировочных районов и в районном центре. Население пользуется этими учреждениями, приезжая в них на личном или общественном транспорте. Время, затрачиваемое на поездки, обычно строго не лимитируется, однако при их размещении стремятся исходить из 60-минутной доступности.

Учреждения повседневного пользования (детские сады, общеобразовательные школы, аптеки, фельдшерско-акушерские пункты, магазины, предприятия бытового обслуживания) размещаются в каждом населенном пункте, при очень низкой плотности населения – в соседнем населенном пункте, или административном центре поселения. Учреждения периодического пользования (больничные учреждения, учреждения культуры и искусства) размещаются как в населенных пунктах, так и в административном центре поселения. Учреждения эпизодического пользования преимущественно размещаются в районном центре обслуживания.

Обоснование расчетных показателей, содержащихся в основной части Местных нормативов градостроительного проектирования

Раздел I. Объекты муниципального жилищного фонда Малосолдатского сельсовета Беловского района Курской области

Глава 1. Расчетный показатель минимально допустимого уровня обеспеченности жилыми помещениями муниципального жилищного фонда Малосолдатского сельсовета, предоставляемыми по договорам социального найма

В соответствии с ч. 1 ст. 50 Жилищного кодекса Российской Федерации нормой предоставления площади жилого помещения по договору социального найма (далее по тексту настоящей главы - норма предоставления) является минимальный размер площади жилого помещения, исходя из которого, определяется размер общей площади жилого помещения, предоставляемого по договору социального найма.

Согласно ч. 2 ст. 50 Жилищного кодекса Российской Федерации, норма предоставления устанавливается органом местного самоуправления в зависимости от достигнутого в соответствующем муниципальном образовании уровня обеспеченности жилыми помещениями, предоставляемыми по договорам социального найма, и других факторов.

Учетной нормой площади жилого помещения (далее по тексту настоящей главы – учетная норма) является минимальный размер площади жилого помещения, исходя из которого, определяется уровень обеспеченности граждан общей площадью жилого помещения в целях их принятия на учет в качестве нуждающихся в жилых помещениях.

В соответствии с ч. 5 ст. 50 Жилищного кодекса Российской Федерации учетная норма устанавливается органом местного самоуправления. Размер такой нормы не может превышать размер нормы предоставления, установленной данным органом.

Глава 2. Расчетный показатель минимально допустимого уровня обеспеченности служебными жилыми помещениями специализированного муниципального жилищного фонда Малосолдатского сельсовета

Минимальная общая площадь служебного жилого помещения специализированного жилищного фонда не должна быть меньше минимальной общей площади жилого помещения, предоставляемого по договору социального найма.

Глава 3. Расчетный показатель минимально допустимого уровня обеспеченности жилыми помещениями в общежитиях, относящихся к специализированному муниципальному жилищному фонду Малосолдатского сельсовета

Согласно ч.1 ст. 105 Жилищного кодекса Российской Федерации, жилые помещения в общежитиях предоставляются из расчета не менее шести квадратных метров жилой площади на одного человека.

Глава 4. Расчетный показатель минимально допустимого уровня обеспеченности жилыми помещениями маневренного фонда специализированного муниципального жилищного фонда Малосолдатского сельсовета

Минимальная площадь жилого помещения в маневренном фонде установлена в соответствии с ч. 1 ст. 106 Жилищного кодекса Российской Федерации.

В соответствии со ст. 95 Жилищного кодекса Российской Федерации жилые помещения маневренного фонда предназначены для временного проживания:

1) граждан в связи с капитальным ремонтом или реконструкцией дома, в котором находятся жилые помещения, занимаемые ими по договорам социального найма;

2) граждан, утративших жилые помещения в результате обращения взыскания на эти жилые помещения, которые были приобретены за счет кредита банка или иной кредитной организации либо средств целевого займа, предоставленного юридическим лицом на приобретение жилого помещения, и заложены в обеспечение возврата кредита или целевого займа, если на момент обращения взыскания такие жилые помещения являются для них единственными;

3) граждан, у которых единственные жилые помещения стали непригодными для проживания в результате чрезвычайных обстоятельств;

4) иных граждан в случаях, предусмотренных законодательством.

Расчетные показатели максимально допустимого уровня территориальной доступности объектов муниципального жилищного фонда Малосолдатского сельсовета.

Максимально допустимый уровень территориальной доступности муниципального жилищного фонда не нормируется.

УЧРЕЖДЕНИЯ И ПРЕДПРИЯТИЯ ОБСЛУЖИВАНИЯ

Размещение учреждений и предприятий по обслуживанию следует предусматривать в общественных центрах в увязке с сетью общественного пассажирского транспорта.

Раздел II. Объекты здравоохранения

Глава 5. Расчетные показатели минимально допустимого уровня обеспеченности и максимально допустимого уровня территориальной доступности объектов здравоохранения местного значения для населения Малосолдатского сельсовета

Таблица 5 – Обоснование расчетных показателей минимально допустимого уровня обеспеченности объектами здравоохранения

Наименование объектов	Единица измерения	Величина	Обоснование
Амбулаторно-поликлинические учреждения	Посещений в смену на 1 тыс. чел.	18,15	Социальные нормативы и нормы, утвержденные Распоряжением Правительства РФ от 03.07.1996 г. №1063-р (в редакции от 26.01.2017)
Больничные учреждения	Коек на 1 тыс. чел.	13,47	
Станции скорой медицинской помощи	Специальный автомобиль	1 на 10 тыс. чел	Социальные нормативы и нормы, утвержденные Распоряжением Правительства РФ от 03.07.1996 г. №1063-р (в редакции от 26.01.2017)
Аптеки	Объект	1 на 6,2 тыс. чел. - в сельских насел. пунктах 1 на 10 тыс. чел. – в городах до 50 тыс. чел	
Выдвижные пункты скорой медицинской помощи	Специальный автомобиль мин	1 на 5 тыс. чел. сельского поселения 30	СП 42.13330.2011 Градостроительство. Планировка и застройка городских и сельских населенных пунктов

Фельдшерско-акушерские пункты	Объект	1 на населенный пункт, либо 1 на несколько населенных пунктов при территориальной близости таких населенных пунктов, при численности населения 0,3 - 0,7 тыс. чел	Не установлены
-------------------------------	--------	---	----------------

Расчет вместимости данных учреждений производится по заданию на проектирование, определяемому органами здравоохранения. Амбулаторно-поликлинические и больничные учреждения целесообразно размещать на группу населенных пунктов в поселениях с малочисленными населенными пунктами. Участковая больница, расположенная в городском или сельском поселении, обслуживает комплекс сельских поселений. С учетом численности населения возможна участковая больница.

Таблица 6 – Обоснование расчетных показателей максимально допустимого уровня территориальной доступности объектов здравоохранения

Наименование объектов	Единица измерения	Величина	Обоснование
Амбулаторно-поликлинические учреждения	м	1000	СП 42.13330.2011 Градостроительство. Планировка и застройка городских и сельских населенных пунктов
Аптеки	м	800	
Фельдшерско-акушерские пункты	мин	30	

Доступность амбулаторно-поликлинических и больничных учреждений – пешеходно-транспортная, доступность станций скорой медицинской помощи – транспортная на спецавтомобиле, доступность аптек и фельдшерско-акушерских пунктов – пешеходная.

фельдшерско-акушерские пункты и аптеки (аптечные пункты) амбулаторно-поликлинические учреждения необходимо располагать – в пределах 30-минутной пешеходно-транспортной доступности.

Место расположения и территория обслуживания станции скорой медицинской помощи, отделения скорой медицинской помощи поликлиники (больницы, больницы скорой медицинской помощи) устанавливаются с учетом численности и плотности населения, особенностей застройки, состояния транспортных магистралей, интенсивности автотранспортного движения, протяженности населенного пункта, с учетом 20-минутной транспортной доступности (Приказ Министерства здравоохранения РФ от 20 июня 2013 г. № 388н «Об утверждении Порядка оказания скорой, в том числе скорой специализированной, медицинской помощи»).

С изменениями и дополнениями от:

Раздел III. Объекты физической культуры и спорта

Глава 6. Расчетные показатели минимально допустимого уровня обеспеченности и максимально допустимого уровня территориальной доступности объектов физической

культуры и массового спорта местного значения для населения Малосолдатского сельсовета

Таблица 7 – Обоснование расчетных показателей минимально допустимого уровня обеспеченности объектами физической культуры и массового спорта

Наименование	Единица измерения	Значение	Обоснование
Спортивные залы	м ² площадь и пола на 1 тыс. чел.	60-80	СП 42.13330.2011 Градостроительство. Планировка и застройка городских и сельских поселений (Приложение Ж)
Плавательные бассейны	м ² зеркала воды на 1 тыс. чел.	20-25	
Стадионы	объект	1 на крупный населенный пункт, численностью от 3000 человек, или группу населенных пунктов	

3. Согласно СП 42.13330.2011, для малых поселений нормы расчета залов и бассейнов необходимо принимать с учетом минимальной вместимости объектов по технологическим требованиям. Комплексы физкультурно-оздоровительных площадок предусматриваются в каждом поселении. В сельских населенных пунктах экономически целесообразно размещение открытых спортивных площадок, спортивных залов в зданиях общеобразовательных школ.

Стадионы, спортзалы, бассейны являются объектами периодического пользования. Согласно СП 42.13330.2011, радиус обслуживания физкультурно-спортивных центров жилых районов составляет 1500 м. Учитывая низкую плотность населенных пунктов муниципального образования, целесообразно размещение спортивных объектов в радиусе 30-минутной пешеходно-транспортной доступности.

Раздел IV. Объекты культуры и искусства

Глава 7. Расчетные показатели минимально допустимого уровня обеспеченности объектами культуры и искусства местного значения для населения Малосолдатского сельсовета

Таблица 11 – Обоснование расчетных показателей минимально допустимого уровня обеспеченности объектами культуры и искусства

Наименование	Единица измерения	Значение	Обоснование

Муниципальные библиотеки городского поселения	Объем кт	1 (универсальная) на 10 тыс. жителей с учетом пешеходной доступности, 1 (детская) на 5,5 тыс. детей, 1 (юношеская) на 17 тыс. жителей 15-24 лет	Методика определения нормативной потребности субъектов РФ в объектах социальной инфраструктуры, утвержденная распоряжением Правительства РФ от 19.10.1999 №1683-р (в ред. Распоряжения Правительства РФ от 23.11.2009 №1767-р)
Муниципальные библиотеки сельского поселения: стационарная опорная	объем кт	1	Методика определения нормативной потребности субъектов РФ в объектах социальной инфраструктуры, утвержденная распоряжением Правительства РФ от 19.10.1999 №1683-р (в ред. Распоряжения Правительства РФ от 23.11.2009 №1767-р)
библиотека в населенных пунктах	библиотечный пункт нестационарного обслуживания	1	
Муниципальные музеи городских поселений	Объем кт	1 на 25 тыс. человек	Методика определения нормативной потребности субъектов РФ в объектах социальной инфраструктуры, утвержденная распоряжением Правительства РФ от 19.10.1999 №1683-р (в ред. Распоряжения Правительства РФ от 23.11.2009 №1767-р)
Муниципальные музеи сельских поселений	Объем кт	1 на 10 тысяч человек	
Муниципальные архивы	Объем кт на муниципальный район или городское поселение	1	
Учреждения культурно-досугового типа	Зрительские места	80 на 1 тыс. жителей	СП 42.13330.2011 Градостроительство. Планировка и застройка городских и сельских поселений (Приложение Ж)

Муниципальный музей может быть образован при наличии соответствующих фондов. Муниципальный архив может быть объектом муниципального района.

Муниципальные библиотеки, музеи, архивы являются объектами преимущественно периодического и эпизодического пользования. Учреждения культурно-досугового типа - постоянного и периодического пользования. Положение объектов на определенной ступени системы обслуживания определяет территориальную доступность объектов: для библиотек и учреждений культурно-досугового типа она составляет 30-минутную пешеходно-транспортную доступность, для архива и музеев - 60-минутную транспортную доступность.

Согласно СП 42.13330.2011, рекомендуется формировать единые комплексы для культурного и физкультурно-оздоровительного обслуживания для использования учащимися и населением с соответствующим суммированием нормативов. Вместимость музеев и архивов определяются заданием на проектирование.

Раздел V. Объекты образования

Глава 8. Расчетные показатели минимально допустимого уровня обеспеченности и максимально допустимого уровня территориальной доступности объектов образования для населения Малосолдатского сельсовета

Таблица 12 Расчет показателя минимально допустимого уровня обеспеченности детскими дошкольными организациями

Объекты дошкольного образования	Число мест в расчете на 100 детей в возрасте от 0 до 7 лет	Значение	Обоснование
Городские поселения	шт	65	Письмо Министерства образования и науки РФ от 4 мая 2016 г. N АК-950/02 о методических рекомендациях по развитию сети образовательных организаций и обеспеченности населения услугами таких организаций, включающие требования по размещению организаций сферы образования, в том числе в сельской местности, исходя из норм действующего законодательства российской федерации, с учетом возрастного состава и плотности населения, транспортной инфраструктуры и других факторов, влияющих на доступность и обеспеченность населения услугами сферы образования
Сельские поселения	шт	45	

Таблица 13 Расчет показателя минимально допустимого уровня обеспеченности общеобразовательными организациями

Объекты общего образования	Число мест в образовательных организациях в расчете на 100 детей в возрасте от 7 до 18 лет	Значение	Обоснование
			Письмо Министерства образования и науки РФ от 4 мая 2016 г. N АК-950/02 о методических рекомендациях

Городское поселение	шт	95	по развитию сети образовательных организаций и обеспеченности населения услугами таких организаций, включающие требования по размещению организаций сферы образования, в том числе в сельской местности, исходя из норм действующего законодательства российской федерации, с учетом возрастного состава и плотности населения, транспортной инфраструктуры и других факторов, влияющих на доступность и обеспеченность населения услугами сферы образования
Сельское поселение	шт	45	

Таблица 14 Расчет показателя минимально допустимого уровня обеспеченности дополнительного образования

Дополнительное образование детей	Число мест на программах дополнительного образования в расчете на 100 детей в возрасте от 5 до 18 лет	Значение	Обоснование
		75	Письмо Министерства образования и науки РФ от 4 мая 2016 г. № АК-950/02 о методических рекомендациях по развитию сети образовательных организаций и обеспеченности населения услугами таких организаций, включающие требования по размещению организаций сферы образования, в том числе в сельской местности, исходя из норм действующего законодательства российской федерации, с учетом возрастного состава и плотности населения, транспортной инфраструктуры и других факторов, влияющих на доступность и обеспеченность населения услугами сферы образования.
	Число мест на программах дополнительного образования, реализуемых на базе общеобразовательных организаций, в расчете на 100 обучающихся в общеобразовательных организациях		
В городском поселении		45	
В сельском поселении		65	

	Число мест на программах дополнительного образования, реализуемых на базе образовательных организаций (за исключением общеобразовательных организаций) реализующих программы дополнительного образования		
В городском поселении		30	
В сельском поселении		10	

Таблица 15 Обоснование максимально допустимого уровня пешеходной доступности объектов образования

п/п	Наименование объектов	Единица измерения	Величина	Обоснование
	Дошкольные образовательные организации	м	500	СП 42.13330.2011 Градостроительство. Планировка и застройка городских и сельских населенных пунктов
	Общеобразовательные организации	м		
	I- II ступень обучения*	м	500** в городском поселении 2000** в сельском поселении	
	III ступень обучения*	м	500** в городском поселении 4000** в сельском поселении	

	Организации дополнительного образования для детей	Не нормируется	
--	---	----------------	--

*I ступень (начальное общее образование) — 4 года;

II ступень (основное общее образование) — 5 лет;

III ступень (среднее (полное) общее образование) — 2 года.

** - размещение общеобразовательных организаций допускается на расстоянии транспортной доступности: для учащихся I ступени обучения - 15 мин (в одну сторону), для учащихся II-III ступеней - не более 50 мин (в одну сторону).

Учащиеся сельских общеобразовательных организаций, проживающие на расстоянии свыше 1км от организации, подлежат транспортному обслуживанию. Подвоз учащихся осуществляется на транспорте, предназначенном для перевозки детей. Предельный пешеходный подход учащихся к месту сбора на остановке должен быть не более 500м.

Раздел VI. Объекты услуг общественного питания, торговли, бытового обслуживания и иных услуг для населения

Глава 9. Расчетные показатели минимально допустимого уровня обеспеченности и максимально допустимого уровня территориальной доступности объектов общественного питания, торговли, бытового обслуживания населения Малосолдатского сельсовета

Таблица 16 – Обоснование расчетных показателей минимально допустимого уровня обеспеченности объектами общественного питания, торговли, бытового обслуживания

№ п/п	Наименование объектов	Единица измерения	Величина	Обоснование
1.	Магазины	м ² торговой площади на 1 тыс. чел.	280 городские поселения	СП 42.13330.2011 Градостроительство. Планировка и застройка городских и сельских поселений (Приложение Ж)
			300 сельские поселения	
2.	Предприятия общественного питания	мест на 1 тыс. чел.	40	
3.	Предприятия бытового обслуживания	рабочих мест на 1 тыс. чел.	9	
4.	Отделение связи	объект	1	
5	Отделения банков, операционная касса	операционная касса	1 на 10 тысяч человек	

Таблица 17 – Обоснование расчетных показателей максимально допустимого уровня территориальной доступности объектов общественного питания, торговли, бытового обслуживания

№ п/п	Наименование объектов	Единица измерения	Величина	Обоснование
1	Магазины	м	в городских населенных пунктах –500 – 800, в сельских населенных пунктах –2000	СП 42.13330.2011 Градостроительство. Планировка и застройка городских и сельских поселений (пункт 10.4, таблица 5)
2	Предприятия общественного питания	м		
3	Предприятия бытового обслуживания	м		

4	Отделение связи	м	в городских населенных пунктах –500м (15 мин – транспортная доступность в сельских населенных пунктах)	
---	-----------------	---	--	--

Раздел VII. Объекты автомобильного транспорта

Глава 10. Расчетные показатели минимально допустимого уровня обеспеченности и максимально допустимого уровня территориальной доступности автомобильных дорог местного значения для населения Малосолдатского сельсовета

Расчетные показатели плотности автомобильных дорог общего пользования определяют минимально допустимый уровень обеспеченности автомобильными дорогами общего пользования местного значения.

Протяженность сети автомобильных дорог общего пользования – суммарная протяженность участков автомобильных дорог, образующих сеть автомобильных дорог общего пользования.

Плотность сети автомобильных дорог – это отношение протяженности сети автомобильных дорог общего пользования, проходящих по территории, к площади территории.

Улично-дорожная сеть – объект транспортной инфраструктуры, являющийся частью территории поселений, ограниченной красными линиями и предназначенной для движения транспортных средств и пешеходов, упорядочения застройки и прокладки инженерных коммуникаций (при соответствующем технико-экономическом обосновании), а также обеспечения транспортных и пешеходных связей территорий поселений как составной части их путей сообщения. Основными элементами улично-дорожной сети являются улицы, проспекты, переулки, проезды, набережные, площади, тротуары, пешеходные и велосипедные дорожки, а также искусственные и защитные дорожные сооружения, элементы обустройства. По своему функциональному назначению улично-дорожная сеть относится к автомобильным дорогам общего пользования местного значения в границах населенных пунктов.

Общая протяженность транспортной и улично-дорожной сети поселения составляет 19 км, включая улично-дорожную сеть и магистральные дороги. Улично-дорожная сеть составляет 19 км.

Общая площадь территории поселения – 39,4 кв. км. Существующая площадь населенных пунктов составляет 39,4 кв. км.

Таким образом, плотность сети автомобильных дорог как отношение существующей протяженности улично-дорожной сети к общей площади населенных пунктов составляет: _____ км/км².

При подготовке проекта генерального плана, или проекта внесения изменений в генеральный план учитывается существующая плотность автомобильных дорог.

При подготовке проекта генерального плана следует предусматривать единую систему транспорта и улично-дорожной сети в увязке с планировочной структурой поселения и прилегающей к нему территории, обеспечивающую удобные, быстрые и безопасные транспортные связи со всеми функциональными зонами, с другими поселениями системы расселения, объектами, расположенными вне границ населенных пунктов, объектами внешнего транспорта и автомобильными дорогами общей сети.

Затраты времени на передвижение от мест проживания до мест работы для 90% трудящихся (в один конец) не должны превышать 30 мин.

Пропускную способность сети улиц, дорог и транспортных пересечений, число мест хранения автомобилей следует определять исходя из уровня автомобилизации на расчетный срок, автомобилей на 1000 чел.: 350 легковых автомобилей, включая 3-4 такси и 2-3 ведомственных автомобиля, 25-40 грузовых автомобилей в зависимости от состава парка. Число мотоциклов и мопедов на 1000 чел. следует принимать 100-150 единиц.

Число автомобилей, прибывающих в город-центр (районный центр) из других населенных пунктов системы расселения, и транзитных определяется специальным расчетом.

Сеть улиц и дорог

Улично-дорожную сеть населенных пунктов следует проектировать в виде непрерывной системы с учетом функционального назначения улиц и дорог, интенсивности транспортного, велосипедного и пешеходного движения, архитектурно-планировочной организации территории и характера застройки. В составе улично-дорожной сети следует выделять улицы и дороги магистрального и местного значения, а также главные улицы. Категории улиц и дорог городов следует назначать в соответствии с классификацией, приведенной в таблице 7 СП 42.13330.2011 Градостроительство. Планировка и застройка городских и сельских населенных пунктов.

Глава 11. Расчетные показатели минимально допустимого уровня обеспеченности и максимально допустимого уровня территориальной доступности парковками (парковочными местами) для населения Малосолдатского сельсовета

Согласно СП 42.13330.2011 Градостроительство. Планировка и застройка городских и сельских населенных пунктов, число мест хранения автомобилей следует определять исходя из уровня автомобилизации на расчетный срок: 350 легковых автомобилей на 1000 чел.

Открытые стоянки для временного хранения легковых автомобилей следует предусматривать из расчета не менее чем для 70% расчетного парка индивидуальных легковых автомобилей.

На селитебных территориях и на прилегающих к ним производственных территориях следует предусматривать гаражи и открытые стоянки для постоянного хранения не менее 90% расчетного числа индивидуальных легковых автомобилей при пешеходной доступности не более 800 м.

Таким образом, минимально допустимый уровень обеспеченности парковочными местами составит 245 мест на 1 тыс.чел. Данный норматив не распространяется на кварталы индивидуальной жилой застройки с приусадебными участками, так как на них размещаются индивидуальные гаражи и места постоянного хранения личного автотранспорта.

Раздел VIII. Объекты электроснабжения

Глава 12. Расчетные показатели минимально допустимого уровня территориальной обеспеченности и максимально допустимого уровня территориальной доступности объектов электроснабжения для населения Малосолдатского сельсовета

Определение электрической нагрузки на электроисточники следует производить с учетом использования энергосберегающих технологий и экономных бытовых электроприемников:

- для промышленных предприятий - по опросным листам действующих предприятий, проектам новых, реконструируемых или аналогичных предприятий, а также по укрупненным показателям;

- для жилищно-коммунального сектора - в соответствии с [РД 34.20.185-94](#) "Инструкция по проектированию городских электрических сетей" и СП 31-110-2003 г.

Таблица 18 - Обоснование укрупненных показателей электропотребления

Категория населенного пункта			Обоснование
	Электропотребление, кв-ч/год на 1 чел	Использование максимума электрической нагрузки, ч/год	
Поселки и сельские поселения (без кондиционеров)			СП 42.13330.2011 Градостроительство. Планировка и застройка городских и сельских поселений (приложение Н) Региональные нормативы градостроительного проектирования, утвержденными постановлением Администрации Курской области от 15.11.2011 года №577-па, таблица 43.
Не оборудованные стационарными электроплитами	950	4100	
Оборудованные электроплитами (100%)	1350	4400	

Для определения в целях градостроительного проектирования минимально допустимого уровня обеспеченности объектами, следует использовать норму минимальной обеспеченности населения (территории) соответствующим ресурсом и характеристики планируемых к размещению объектов.

Нормы электропотребления и использования максимума электрической нагрузки следует использовать в целях градостроительного проектирования в качестве укрупнённых показателей электропотребления.

Максимально допустимый уровень территориальной доступности объектов электроснабжения не нормируется.

Раздел IX. Объекты теплоснабжения

Глава 13. Расчетные показатели минимально допустимого уровня территориальной обеспеченности и максимально допустимого уровня территориальной доступности объектов теплоснабжения для населения Малосолдатского сельсовета

Решения по проектированию и перспективному развитию сетей теплоснабжения следует осуществлять на основании следующих документов:

- СП 42.13330.2011 "Градостроительство. Планировка и застройка городских и сельских поселений. Актуализированная редакция СНиП 2.07.01-89*";
- СНиП 11-04-2003 "Инструкция о порядке разработки, согласования, экспертизы и утверждения градостроительной документации";
- СП 131.13330.2012 «Строительная климатология» (актуализированная версия) ;
- СанПиН 2.2.1/2.1.1.1200-03 "Санитарно-защитные зоны и санитарная классификация предприятий, сооружений и иных объектов" (новая редакция);
- СП 36.13330.2012 "Магистральные трубопроводы";
- СН 452-73 "Нормы отвода земель для магистральных трубопроводов";
- СП 60.13330.2012 "Отопление, вентиляция и кондиционирование";
- СП 124.13330.2012 "Тепловые сети";
- СП 89.13330.2012 "Котельные установки";
- СП 41-101-95 "Проектирование тепловых пунктов";
- МДК 4-05.2004 " Методика определения потребности в топливе, электроэнергии и воде при производстве и передаче тепловой энергии и теплоносителей в системе коммунального теплоснабжения".

Удельные показатели максимальной тепловой нагрузки на отопление и вентиляцию жилых домов, Вт/м2(Для зданий строительства после 2015 г.) - СП 124.13330.2012.

Удельные показатели максимальной тепловой нагрузки на отопление и вентиляцию жилых домов, Вт/м2 (Для зданий строительства после 2015 г.)*						
Этажность жилых зданий	Расчетная температура наружного воздуха для проектирования отопления, °С					
	20	25	30	35	-40	
1-3-этажные отдельно стоящие многоквартирные	64	6	7	7	7	81
2-3-этажные блокированные многоквартирные	51	5	5	6	6	67
4-6-этажные	42	4	4	5	5	59

Расчетные тепловые нагрузки определяются:

- для существующей застройки населенных пунктов и действующих промышленных предприятий – по проектам с уточнением по фактическим тепловым нагрузкам;
- для намечаемых к строительству промышленных предприятий – по укрупненным нормам развития основного (профильного) производства или проектам аналогичных производств;
- для намечаемых к застройке жилых районов – по укрупненным показателям в соответствии с СП 124.13330.2012, для зданий общественно-бытового и социального назначения в соответствии с МДК 4-05-2004 либо по проектам-аналогам.

Проектируемые отдельно стоящие котельные, в том числе с установками комбинированной выработки тепла и электроэнергии, следует размещать преимущественно в промышленных и коммунально-складских зонах в центре тепловых нагрузок.

Размеры земельных участков для отдельно стоящих котельных, размещаемых в районах жилой застройки, следует принимать по [таблице 40](#) Региональных нормативов

градостроительного проектирования Курской области, утвержденных постановлением Администрации Курской области от 15.11.2011 №577-па .

Максимально допустимый уровень территориальной доступности объектов теплоснабжения не нормируется.

Раздел X. Объекты газоснабжения

Глава 14. Расчетные показатели минимально допустимого уровня территориальной обеспеченности и максимально допустимого уровня территориальной доступности объектов газоснабжения для населения Малосолдатского сельсовета

Таблица 19 – Обоснование расчетных показателей минимально допустимого уровня обеспеченности объектами газоснабжения

Наименование норматива, (потребители ресурса)	Единица измерения	Величина	Обоснование
Природный газ, при наличии централизованного горячего водоснабжения	м ³ / год на 1 чел.	120	Согласно СП 124.13330.2012 СП 42-101-2003
Природный газ, при горячем водоснабжении от газовых водонагревателей	м ³ / год на 1 чел.	294	
При отсутствии всяких видов горячего водоснабжения (в сельской местности).	м ³ / год на 1 чел.	176	

Годовые расходы газа на нужды предприятий торговли, бытового обслуживания непромышленного характера и т. п. допускается принимать в размере до 5 % суммарного расхода теплоты на жилые дома.

Годовые расходы газа на нужды промышленных и сельскохозяйственных предприятий следует определять по объектам аналогам или на основе технологических норм расхода топлива (теплоты).

Годовые и расчетные часовые расходы теплоты на нужды отопления, вентиляции и горячего водоснабжения определяют в соответствии с указаниями СП 30.13330.2012, СП 60.13330.2012 и СП 124.13330.2012.

Максимально допустимый уровень территориальной доступности объектов газоснабжения не нормируется.

Раздел XI. Объекты водоснабжения

Глава 15. Расчетные показатели минимально допустимого уровня территориальной обеспеченности и максимально допустимого уровня территориальной доступности объектов водоснабжения для населения Малосолдатского сельсовета

Расчетное среднесуточное водопотребление населенных пунктов определяется как сумма расходов воды на хозяйственно-бытовые и питьевые нужды, нужды промышленных и сельскохозяйственных предприятий с учетом расходов воды на поливку.

Удельное хозяйственно-питьевое водопотребление в населенных пунктах определяется в соответствии с СП 30.13330.2010* "СНиП 2.04.01-85* Внутренний водопровод и канализация зданий", СП 42.13330.2011 Градостроительство. Планировка и застройка городских и сельских поселений.

Степень благоустройства районов жилой застройки	Удельное хозяйственно-питьевое водопотребление в населенных пунктах на одного жителя среднесуточное (за год), л/сут.
Застройка зданиями, оборудованными внутренним водопроводом и канализацией: без ванн	125–160
с ванными и местными водонагревателями	160–230
с централизованным горячим водоснабжением	230–350

Для районов застройки зданиями с водопользованием из водоразборных колонок удельное среднесуточное (за год) водопотребление на одного жителя следует принимать 30—50 л/сут.

Удельное водопотребление включает расходы воды на хозяйственно-питьевые и бытовые нужды в общественных зданиях (по классификации, принятой в СП 44.13330), за исключением расходов воды для домов отдыха, санаторно-туристских комплексов и пионерских лагерей, которые должны приниматься согласно СП 30.13330 и технологическим данным.

Количество воды на нужды промышленности, обеспечивающей население продуктами, и неучтенные расходы при соответствующем обосновании допускается принимать дополнительно в размере 10-20% суммарного расхода на хозяйственно-питьевые нужды населенного пункта.

Для районов (микрорайонов), застроенных зданиями с централизованным горячим водоснабжением, следует принимать непосредственный отбор горячей воды из тепловой сети в среднем за сутки 40% общего расхода воды на хозяйственно-питьевые нужды и в час максимального водозабора - 55% этого расхода. При смешанной застройке следует исходить из численности населения, проживающего в указанных зданиях.

Максимально допустимый уровень территориальной доступности объектов водоснабжения не нормируется.

Раздел XII. Объекты водоотведения

Глава 16. Расчетные показатели минимально допустимого уровня территориальной обеспеченности и максимально допустимого уровня территориальной доступности объектов водоотведения для населения Малосолдатского сельсовета

Проектирование систем канализации населенных пунктов следует производить в соответствии с требованиями Водного кодекса Российской Федерации, СП 30.13330.2012, СП 32.13330.2012, СП 42.13330.2011, СанПиН 2.1.5.980-00.

СП 30.13330.2010* "СНиП 2.04.01-85* Внутренний водопровод и канализация зданий"

СП 32.13330.2012 Канализация. Наружные сети и сооружения.

СП 42.13330.2011 Градостроительство. Планировка и застройка городских и сельских поселений.

СанПиН 2.1.5.980-00 Гигиенические требования к охране поверхностных вод

СанПиН 2.2.1/2.1.1.1200-03 "Санитарно-защитные зоны и санитарная классификация предприятий, сооружений и иных объектов"

При проектировании стока поверхностных вод следует руководствоваться требованиями СП 32.13330.2012, СП 42.13330.2011, СанПиН 2.1.5.980-00.

Мощность объектов водоотведения определяется расчетным водопотреблением участков застройки с учетом особенностей рельефа.

При наличии канализационных стоков должны быть предусмотрены очистные сооружения.

Проекты канализации объектов разрабатываются одновременно с проектами водоснабжения с обязательным анализом баланса водопотребления и отведения сточных вод. При этом необходимо рассматривать возможность использования очищенных сточных и дождевых вод для производственного водоснабжения и орошения.

Максимально допустимый уровень территориальной доступности объектов водоотведения не нормируется.

Раздел XIII. Объекты, предназначенные для утилизации и переработки бытовых и промышленных отходов

Глава 17. Расчетные показатели минимально допустимого уровня обеспеченности и максимально допустимого уровня территориальной доступности объектов, предназначенных для утилизации и переработки бытовых и промышленных отходов

Нормативные требования к размещению полигонов твердых бытовых отходов (ТБО) установлены в соответствии с требованиями Федерального закона от 24.06.1998 № 89-ФЗ «Об отходах производства и потребления», СанПиН 2.1.7.1322-03 «Почва. Очистка населенных мест, отходы производства и потребления, санитарная охрана почвы. Гигиенические требования к размещению и обезвреживанию отходов производства и потребления», СП 2.1.7.1038-01 «Гигиенические требования к устройству и содержанию полигонов для твердых бытовых отходов», «Инструкции по проектированию, эксплуатации и рекультивации полигонов для твердых бытовых отходов», утвержденной Минстроем России от 02.11.1996.

Нормы накопления твердых бытовых отходов приведены в соответствии с СП 14.13330.2011 Градостроительство. Планировка и застройка городских и сельских населенных пунктов.

Конкретные нормы накопления твердых бытовых отходов по жилищному фонду, объектам социальной и производственной деятельности необходимо применять в соответствии с Региональными нормативами градостроительного проектирования, утвержденными Постановлением Администрации Курской области от 15.11.2011 № 577-па.

Бытовые отходы	Количество бытовых отходов, чел./год*		Обоснование
	кг	л	
Твердые:			СП 42.13330.2011 "Градостроительство. Планировка и застройка городских и сельских поселений. Актуализированная редакция СНиП 2.07.01-89*"
от жилых зданий, оборудованных водопроводом, канализацией, центральным отоплением и газом	19 0-225	900- 1000	
от прочих жилых зданий	30 0-450	1100- 1500	
Общее количество по городу с учетом общественных зданий	28 0-300	1400- 1500	
Жидкие из выгребов (при отсутствии канализации)	-	2000- 3500	

Смет с 1 м ² твердых покрытий улиц, площадей и парков	5-15	8-20	(приложение М)
--	------	------	----------------

Таблица 21. - Размеры земельных участков предприятий и сооружений по обезвреживанию, транспортировке и переработке бытовых отходов

Предприятия и сооружения	Площади земельных участков на 1000 т бытовых отходов, га
Мусороперерабатывающие и мусоросжигательные предприятия мощностью, тыс. т в год:	
до 100	0,05
св. 100	0,05
Склады компоста	0,04
Полигоны*	0,02-0,05
Поля компостирования	0,5-1
Мусороперегрузочные станции	0,04
Сливные станции	0,02
Поля складирования и захоронения обезвреженных осадков (по сухому веществу)	0,3

* - наименьшие размеры площадей полигонов относятся к сооружениям, размещаемым на песчаных грунтах.

Услуги по вывозу твердых и жидких бытовых отходов должны оказываться в следующие сроки:

- не реже одного раза в три дня - при температуре воздуха до 14 °С;
- ежедневно - при температуре воздуха выше 14 °С;
- по мере накопления - нечистоты и помой неканализованных домовладений, крупногабаритные бытовые отходы.

Максимально допустимый уровень территориальной доступности объектов, предназначенных для утилизации и переработки бытовых и промышленных отходов, не нормируется.

Раздел XIV. Объекты, включая земельные участки, предназначенные для организации ритуальных услуг и содержания мест захоронения

Глава 18. Расчетные показатели минимально допустимого уровня обеспеченности и максимально допустимого уровня территориальной доступности объектов, предназначенных для организации ритуальных услуг и мест захоронения

Нормативные требования к размещению кладбищ и показатели минимально допустимого уровня обеспеченности земельными участками, предназначенными для организации ритуальных услуг и содержания мест захоронения, устанавливаются в соответствии с СанПиН 2.1.2882-11 «Гигиенические требования к размещению, устройству и содержанию кладбищ, зданий и сооружений похоронного назначения», СП 42.13330.2011 "Градостроительство. Планировка и застройка городских и сельских поселений. Актуализированная редакция СНиП 2.07.01-89*".

Таблица 22. - Обоснование обеспеченности объектами, включая земельные участки, предназначенными для организации ритуальных услуг и содержания мест захоронения

Наименование объекта	Минимально допустимый уровень обеспеченности		Обоснование
	Единица измерения	Величина	
Кладбища традиционного захоронения	га на 1 тыс. чел.	0,24*	СП 42.13330.2011 "Градостроительство. Планировка и застройка городских и сельских поселений. Актуализированная редакция СНиП 2.07.01-89*" (приложение Ж)
Кладбища урновых захоронений после кремации	га на 1 тыс. чел.	0,02	
Бюро похоронного обслуживания	объект на поселение	1	

*- также учитывается перспективный рост численности населения, коэффициент смертности, наличие действующих объектов похоронного обслуживания, норма земельного участка на одно захоронение.

Места захоронения эпизодически посещаются населением в целях почтения памяти, благоустройства участков и т.д., таким образом, их территориальная доступность не должна превышать 2 часа с использованием транспорта.

Раздел XV. Зоны рекреационного назначения

В состав зон рекреационного назначения могут включаться зоны в границах территорий, занятых городскими лесами, скверами, парками, садами, прудами, озерами, водохранилищами, пляжами, а также в границах иных территорий, используемых и предназначенных для отдыха, туризма, занятий физической культурой и спортом.

Глава 19. Расчетные показатели минимально допустимого уровня обеспеченности и максимально допустимый уровень территориальной доступности мест массового отдыха населения

Нормативные требования к размещению и параметрам зонам размещения мест массового отдыха населения приведены в соответствии с СП 42.13330.2011 (Актуализированная редакция СНиП 2.07.01-89* «Градостроительство. Планировка и застройка городских и сельских поселений», пп. 9.6, 9.25).

Таблица 23. - Обоснование обеспеченности и территориальной доступности мест массового отдыха населения

п/п	Наименование объекта	Минимально допустимый уровень обеспеченности		Максимально допустимый уровень территориальной доступности	
		Единица измерения	Величина	Единица измерения	Величина
.	Объекты массового кратковременного отдыха	м ² на 1 посетителя	500 - 1000	мин	60

	Речные и озерные пляжи	м ² на 1 посетителя	8 (в зонах отдыха)	мин	60
--	------------------------	--------------------------------	--------------------	-----	----

Глава 20. Расчетные показатели минимально допустимого уровня обеспеченности и максимально допустимый уровень территориальной доступности озелененными территориями общего пользования

Нормативные требования к размещению и параметрам озелененных территорий общего пользования приведены в соответствии с СП 42.13330.2011 (Актуализированная редакция СНиП 2.07.01-89* «Градостроительство. Планировка и застройка городских и сельских поселений», пп. 9.13 – 9.15, 9.19), Правилами содержания и благоустройства территории _____ муниципального образования, утвержденными решением _____ муниципального образования от _____.

Таблица 24. - Обоснование расчетных показателей обеспеченности и территориальной доступности озелененных территорий общего пользования

п/п	Наименование объекта	Минимально допустимый уровень обеспеченности		Максимально допустимый уровень территориальной доступности	
		Единица измерения	Величина	Единица измерения	Величина
	Озелененные территории общего пользования (парки, скверы, бульвары)	м ² /чел.	4. 8-10 (для малых городов), 12 (для сельских поселений)	мин	15 (для парков районного значения)

Глава 21. Расчетные показатели минимально допустимого уровня обеспеченности и максимально допустимого уровня территориальной доступности городских лесов

Режим использования городских лесов, лесопарков и зеленых зон установлен в соответствии с требованиями Лесного Кодекса РФ.

Нормативные требования к размещению и площади городских лесов, лесопарков и зеленых зон установлены в соответствии с СП 42.13330.2011 (Актуализированная редакция СНиП 2.07.01-89* «Градостроительство. Планировка и застройка городских и сельских поселений»), Постановления Правительства РФ от 14 декабря 2009 года №1007 «Об утверждении Положения об определении функциональных зон в лесопарковых зонах, площади и границ лесопарковых зон, зеленых зон».

Городские леса, зеленые зоны (включая лесопарковые зоны) относятся к защитным лесам. В защитных лесах запрещается осуществление деятельности, несовместимой с их целевым назначением и полезными функциями.

Изменение границ лесопарковых зон, зеленых зон и городских лесов, которое может привести к уменьшению их площади, не допускается.

Минимально допустимый уровень обеспеченности городскими лесами и максимально допустимый уровень их территориальной доступности не нормируется.

Приложение №23
Утверждены решением
Представительного Собрания
Беловского района Курской области
от 17 ноября 2017 г. № III-31/5

**МЕСТНЫЕ НОРМАТИВЫ ГРАДОСТРОИТЕЛЬНОГО
ПРОЕКТИРОВАНИЯ МО «ПЕНСКИЙ СЕЛЬСОВЕТ»
БЕЛОВСКОГО РАЙОНА КУРСКОЙ ОБЛАСТИ**

НОРМАТИВЫ ГРАДОСТРОИТЕЛЬНОГО ПРОЕКТИРОВАНИЯ

**Основная часть.
Правила и область применения.**

2017

Содержание

Обозначение	Наименование	Примечание
17-15-МНГП-ОЧ.С	Содержание	2
17-15-МНГП-ОЧ.СП	Состав документации	3
17-15-МНГП-ОЧ.ТМ	Нормативно-правовая база	5
	Цели и задачи	8
	Расположение и природно-климатические условия	10
	Раздел I. Объекты муниципального жилищного фонда поселения муниципального района	13
	Раздел II. Объекты здравоохранения	14
	Раздел III. Объекты физической культуры и спорта	15
	Раздел IV. Объекты культуры и искусства	16
	Раздел V. Объекты образования	17
	Раздел VI. Объекты услуг общественного питания, торговли, бытового обслуживания и иных услуг для населения	19
	Раздел VII. Объекты автомобильного транспорта	20
	Раздел VIII. Объекты электроснабжения	22
	Раздел IX. Объекты теплоснабжения	23
	Раздел X. Объекты газоснабжения	24
	Раздел XI. Объекты водоснабжения	25
	Раздел XII. Объекты водоотведения	26
Раздел XIII. Объекты, предназначенные для утилизации и переработки бытовых и промышленных отходов	26	
Раздел XIV. Объекты, включая земельные участки, предназначенные для организации ритуальных услуг и содержания мест захоронения	28	
Раздел XV. Объекты рекреационного назначения	28	

Состав документации

Номер тома	Обозначение	Наименование	Примечание
1	17-15-МНГП-ОЧ	Основная часть проекта. Правила и область применения	книга, 2 экз.
2	17-15-МНГП-ОМ	Материалы по обоснованию расчетных показателей, содержащихся в основной части нормативов градостроительного проектирования	книга, 2 экз.
		Материалы проекта, передаваемые заказчику на электронных носителях	

	17-15-МНГП	CD – диск - в виде файлов в формате Acrobat Reader; - текстовые и табличные материалы в виде файлов в соответствующих форматах MS Office	2 диска
--	------------	---	---------

Проект выполнен в соответствии с действующими нормами, правилами и стандартами

Нормативно-правовая база

Федеральные законы

- ✓ Градостроительный кодекс Российской Федерации от 29 декабря 2004 года № 190-ФЗ;
- ✓ Земельный кодекс Российской Федерации от 25 октября 2001 года № 136-ФЗ;
- ✓ Жилищный кодекс Российской Федерации от 29 декабря 2004 года № 188-ФЗ;
- ✓ Водный кодекс Российской Федерации от 3 июня 2006 года № 74-ФЗ;
- ✓ Лесной кодекс Российской Федерации от 4 декабря 2006 года № 200-ФЗ;
- ✓ Федеральный закон от 14 марта 1995 года № 33-ФЗ «Об особо охраняемых природных территориях»;
- ✓ Федеральный закон от 12 января 1996 года № 8-ФЗ «О погребении и похоронном деле»;
- ✓ Федеральный закон от 24 июня 1998 года № 89-ФЗ «Об отходах производства и потребления»;
- ✓ Федеральный закон от 30 марта 1999 года № 52-ФЗ «О санитарно-эпидемиологическом благополучии населения»;
- ✓ Федеральный закон от 4 мая 1999 года № 96-ФЗ «Об охране атмосферного воздуха»;
- ✓ Федеральный закон от 10 января 2002 года № 7-ФЗ «Об охране окружающей среды»;
- ✓ Федеральный закон от 25 июня 2002 года № 73-ФЗ «Об объектах культурного наследия (памятниках истории и культуры) народов Российской Федерации»;
- ✓ Федеральный закон от 27 декабря 2002 года № 184-ФЗ «О техническом регулировании»;

- ✓ Федеральный закон от 6 октября 2003 года № 131-ФЗ «Об общих принципах организации местного самоуправления в Российской Федерации»;
- ✓ Федеральный закон от 8 ноября 2007 года № 257-ФЗ «Об автомобильных дорогах и о дорожной деятельности в Российской Федерации и о внесении изменений в отдельные законодательные акты Российской Федерации»;
- ✓ Федеральный закон от 4 декабря 2007 № 329 «О физической культуре и спорте»;
- ✓ Федеральный закон от 27 июля 2010 года № 190-ФЗ «О теплоснабжении»;
- ✓ Федеральный закон от 7 декабря 2011 года № 416-ФЗ «О водоснабжении и водоотведении».

Иные нормативные акты Российской Федерации

- ✓ Постановление Правительства Российской Федерации от 20 июня 2006 года № 384 «Об утверждении Правил определения границ зон охраняемых объектов и согласования градостроительных регламентов для таких зон»;
- ✓ Постановление Правительства Российской Федерации от 26 апреля 2008 года № 315 «Об утверждении Положения о зонах охраны объектов культурного наследия (памятников истории и культуры) народов Российской Федерации»;
- ✓ Постановление Правительства Российской Федерации от 14 декабря 2009 года № 1007 (ред. от 01.11.2012) «Об утверждении Положения об определении функциональных зон в лесопарковых зонах, площади и границ лесопарковых зон, зеленых зон»;
- ✓ Распоряжение Правительства Российской Федерации от 3 июля 1996 года № 1063-р «О социальных нормативах и нормах»;
- ✓ Распоряжение Правительства Российской Федерации от 19 октября 1999 года №1683-р «О методике определения нормативной потребности субъектов Российской Федерации в объектах социальной инфраструктуры»;
- ✓ Распоряжение Правительства Российской Федерации от 21 июня 2010 года № 1047-р «О перечне национальных стандартов и сводов правил (частей таких стандартов и сводов правил), в результате применения которых на обязательной основе обеспечивается соблюдение требований Федерального закона «Технический регламент о безопасности зданий и сооружений»;
- ✓ Приказ Федерального агентства по техническому регулированию и метрологии от 1 июня 2010 года № 2079 «Об утверждении Перечня документов в области стандартизации, в результате применения которых на добровольной основе

обеспечивается соблюдение требований Федерального закона от 30 декабря 2009 года № 384-ФЗ «Технический регламент о безопасности зданий и сооружений».

Законодательные и нормативные акты Курской области

- ✓ Закон Курской области от 01.12.2004 №60-ЗКО «О границах муниципальных образований Курской области»
- ✓ Закон Курской области от 31.10.2006 № 76-ЗКО «О градостроительной деятельности в Курской области»;
- ✓ Закон Курской области от 22 ноября 2007 года № 118-ЗКО «Об особо охраняемых природных территориях Курской области».

Строительные нормы и правила (СНиП). Свод правил по проектированию и строительству (СП)

Свод правил СП 42.13330.2011 «СНиП 2.07.01-89*. Градостроительство. Планировка и застройка городских и сельских поселений». Актуализированная редакция СНиП 2.07.01-89*», утвержденный приказом Министерства регионального развития Российской Федерации от 28 декабря 2010 г. №820;

Методические рекомендации по развитию сети образовательных организаций и обеспеченности населения услугами таких организаций, включающие требования по размещению организаций сферы образования, в том числе в сельской местности, исходя из норм действующего законодательства Российской Федерации, с учетом возрастного состава и плотности населения, транспортной инфраструктуры и других факторов, влияющих на доступность и обеспеченность населения услугами сферы образования, утвержденными заместителем Министра образования и науки Российской Федерации А.А.Климивым 4 мая 2016 г. №АК-15/02вн;

Методические рекомендации по развитию сети медицинских организаций государственной системы здравоохранения и муниципальной системы здравоохранения, утвержденные приказом Министерства здравоохранения Российской Федерации от 8 июня 2016 года № 358;

Методические рекомендации по развитию сети организаций сферы физической культуры и спорта и обеспеченности населения услугами таких организаций, утвержденные Приказом Министерства спорта Российской Федерации от 25 мая 2016 г. №586.

Правила создания, охраны и содержания зеленых насаждений в городах Российской Федерации, утвержденные Приказом Госстроя России от 15.12.1999 N 153. МДС 13-5.2000.

СанПиН 42-128-4690-88. Санитарные правила содержания территорий населенных мест.

СанПиН 2.1.2882-11. Гигиенические требования к размещению, устройству и содержанию кладбищ, зданий и сооружений похоронного назначения.

СП 2.1.7.1038-01. Гигиенические требования к устройству и содержанию полигонов для твердых бытовых отходов.

СП 131.13330.2012 Строительная климатология. Актуализированная редакция СНиП 23-01-99*.

Цели и задачи Местных нормативов градостроительного проектирования (МНГП)

Местные нормативы градостроительного проектирования Пенского сельсовета Беловского района Курской области разрабатываются в целях обеспечения благоприятных условий жизнедеятельности человека, путем установления совокупности расчетных показателей минимально допустимого уровня обеспеченности объектами местного значения, относящимися к областям, предусмотренным частью 4 статьи 29.2. Градостроительного кодекса Российской Федерации №190-ФЗ от 29.12.2014г. и статьей 16 Закона Курской области от 31.10.2006 № 76-ЗКО «О градостроительной деятельности в Курской области», населения Пенского сельсовета и расчетные показатели максимально допустимого уровня территориальной доступности таких объектов для населения Пенского сельсовета.

Согласно части 4 статьи 29 Градостроительного Кодекса РФ, нормативы градостроительного проектирования поселения, городского округа устанавливают совокупность расчетных показателей минимально допустимого уровня обеспеченности объектами местного значения поселения, городского округа, относящимися к областям, указанным в пункте 1 части 5 статьи 23 Градостроительного Кодекса РФ, объектами благоустройства территории, иными объектами местного значения поселения, городского округа и расчетных показателей максимально допустимого уровня территориальной доступности таких объектов для населения поселения, городского округа.

Нормируемыми объектами местного значения являются объекты местного значения поселения, городского округа, относящиеся к следующим областям:

- а) электро-, тепло-, газо- и водоснабжение населения, водоотведение;
- б) автомобильные дороги местного значения;
- в) физическая культура и массовый спорт, образование, здравоохранение, утилизация и переработка бытовых и промышленных отходов (с 01.01.2016 – обработка, утилизация, обезвреживание, размещение твердых коммунальных отходов) в случае подготовки генерального плана городского округа;
- г) иные области в связи с решением вопросов местного значения поселения, городского округа.

Законом Курской области от 31.10.2006 №76-ЗКО «О градостроительной деятельности в Курской области» статья 16 установлены объекты местного значения для поселения.

К объектам местного значения, подлежащим отображению на схеме территориального планирования муниципального района, генеральном плане поселения, генеральном плане городского округа, относятся:

- 1) объекты, находящиеся в собственности муниципального образования;
- 2) объекты водоотведения, электро-, тепло-, газо-, водоснабжения населения муниципального образования;

3) автомобильные дороги и сооружения на них в границах муниципального образования;

4) объекты капитального строительства, реконструкция, капитальный ремонт которых будет предусмотрен за счет или с участием средств местного бюджета или строительство которых необходимо для осуществления полномочий по вопросам местного значения, определенных федеральным законодательством.

Федеральным законом "Об общих принципах организации местного самоуправления в Российской Федерации" от 06.10.2003г. №131-ФЗ установлены вопросы местного значения городского, сельского поселения.

В данном проекте Местных нормативов градостроительного проектирования Пенского сельсовета определены расчетные показатели минимально допустимого уровня обеспеченности и максимально допустимого уровня территориальной доступности объектов местного значения, соответствующих законодательству и требованиям технических регламентов.

Основными задачами проекта МНГП являются:

1) проведение комплексного анализа территории муниципального образования;

2) расчет с учетом проведенного анализа:

- показателей минимально допустимого уровня обеспеченности населения муниципального образования объектами местного значения,

- показателей территориальной доступности таких объектов для населения муниципального образования;

3) установление правил и области применения расчетных показателей, содержащихся в основной части местных нормативов градостроительного проектирования, в целях создания нормативных показателей градостроительного проектирования для подготовки документов территориального планирования, градостроительного зонирования и документации по планировке территорий.

Расположение и природно-климатические условия Пенского сельсовета Беловского района Курской области

В целом климат МО Пенский сельсовет Беловского района умеренно-континентальный с продолжительным безморозным периодом, достаточным годовым количеством осадков и тепла для возделывания всех районированных сельхозкультур.

Район расположен в южной агроклиматической зоне Курской области. По условиям тепло обеспеченности он относится к умеренному поясу.

Основные климатические характеристики и их изменение определяются влиянием общих и местных факторов: солнечной радиации, циркуляции атмосферы и подстилающей поверхности. Рассматриваемая территория находится под воздействием воздушных масс Атлантики, Арктического бассейна, а также масс, сформировавшихся над территорией Европы. В конце лета – начале осени, нередко во второй половине зимы и весной, преобладает западный тип атмосферной циркуляции, сопровождающийся активной циклонической деятельностью, значительными осадками, положительными аномалиями температуры воздуха зимой и отрицательным летом.

С октября по май в результате воздействия сибирского максимума западная циркуляция нередко сменяется восточной, что сопровождается малооблачной погодой,

большими отрицательными аномалиями температуры воздуха зимой положительными летом.

По количеству выпадающих осадков территория относится к зоне достаточного увлажнения. За год в среднем за многолетний период выпадает 582 мм осадков. Пространственное и временное их распределение отличается значительной неравномерностью. Большая часть 460 мм приходится на теплый период года и 270 мм – на холодный. В годовом ходе месячных сумм осадков максимум наблюдается в июле (в среднем 76 мм осадков), минимум – в марте (44 мм осадков). Обычно две трети осадков выпадает в теплый период года (апрель – октябрь) в виде дождя, одна треть – зимой в виде снега.

Максимальная высота снежного покрова отмечается в конце февраля и изменяется по территории от 19 до 33 см, в отдельные многоснежные годы она может достигать 50 – 70 см на, а в малоснежные зимы – не превышать 5 см. Число дней со снежным покровом – 130-145.

Самые ветреные месяца со средней скоростью ветра более 4,0 м/с – это период с ноября по март включительно. Наименьшие скорости ветра отмечаются в августе. Максимальные скорости ветра в зимний период фиксируются при ветрах южных и юго-западных направлений (19 м/сек), в летний период – при ветрах северо-западного и западного направления (18 м/сек).

Испарение с поверхности суши за год составляет 345-355 м и в апреле-мае не компенсируется осадками. Минимальная абсолютная влажность отмечается в январе, максимальная – в июне.

Преобладающими направлениями ветров в зимний период являются юго-западные, весной – восток – юго-восточные, летом – западные и северо-западные.

Максимальная среднемесячная скорость ветра в январе составляет 5,7 м/с, минимальная – в июле – 3,2 м/с. В зимнее время при больших скоростях ветра происходит сдувание снега с открытых пространств. Предупредительной мерой является снегозадержание на этих участках. Весной из-за недостаточного увлажнения почвы наблюдаются суховеи и очень редко пыльные бури.

Социально-демографический состав и плотность населения на территории Пенского сельсовета Беловского района Курской области

Важнейшими социально-экономическими показателями формирования градостроительной системы любого уровня являются динамика численности населения, его возрастная структура. Наряду с природной, экономической и экологической составляющими они выступают в качестве основного фактора, влияющего на сбалансированное и устойчивое развитие территории поселения. Возрастной, половой и национальный составы населения во многом определяют перспективы и проблемы рынка труда, а значит, и трудовой потенциал той или иной территории.

Таблица 3.1

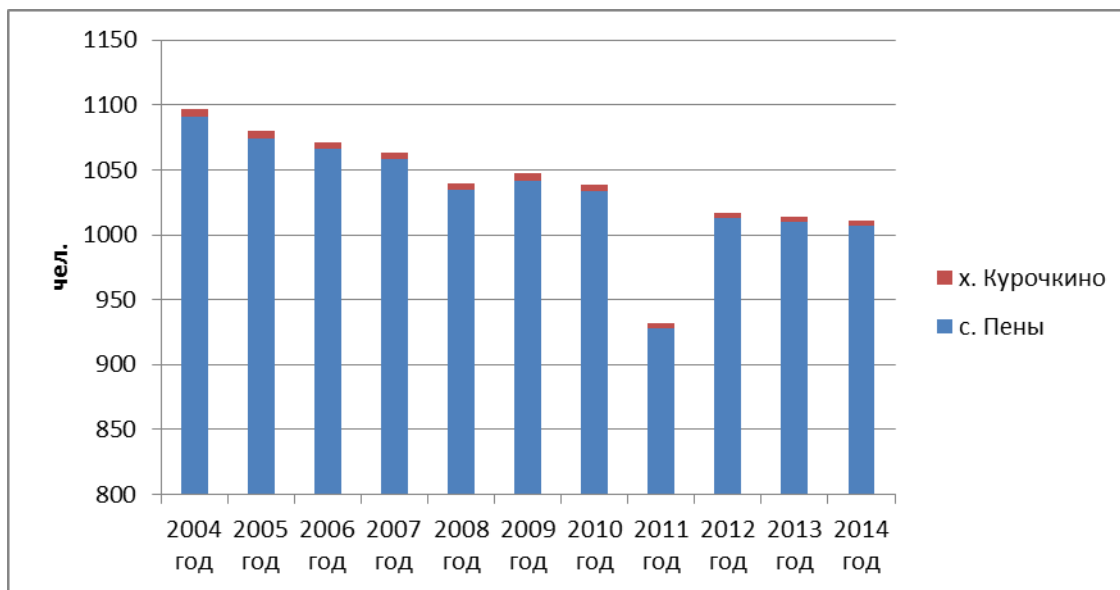
*Динамика изменения численности населения по населённым пунктам МО
Пенский сельсовет, чел. (2004-2014 гг.)*

<i>Наименование населённого пункта</i>	<i>2004 год</i>	<i>2005 год</i>	<i>2006 год</i>	<i>2007 год</i>	<i>2008 год</i>	<i>2009 год</i>	<i>2010 год</i>	<i>2011 год</i>	<i>2012 год</i>	<i>2013 год</i>	<i>2014 год</i>
<i>с. Пены</i>	1091	1074	1066	1058	1035	1042	1034	928	1013	1010	1007

х. Курочкино	6	6	5	5	5	5	5	4	4	4	4
Всего	1097	1080	1071	1063	1040	1047	1039	932	1017	1014	1011

Демографическая ситуация является отражением социально-экономической политики. Формирование рыночных отношений болезненно сказалось не только на экономическом состоянии предприятий, но и на социальном положении широких слоев населения, что привело к существенному сокращению населения в сельской местности.

Из таблицы 3.1 следует, что с 2004 г. по 2014 г. численность населения МО Пенский сельсовет уменьшилась на 86 чел. или 7,8%. Наибольшее снижение численности населения отмечено в 2011 году (на 107чел. или 10,2%). В 2012 году наблюдалось увеличение численности населения (на 85 чел. или 9,1%).



Система учреждений обслуживания

Как правило, социально-культурные объекты размещают по принципу *ступенчатости*. Ступени определяются частотой пользования населением различными видами услуг или частотой спроса. Различают учреждения повседневного пользования (иногда в их составе особо выделяют учреждения первичного обслуживания), периодического (два-три раза в неделю) и эпизодического (два-три раза в месяц) пользования.

Учреждения повседневного пользования размещают в микрорайонах из расчета 5-7 минут ходьбы от наиболее удаленных жилых домов, что соответствует радиусу доступности порядка 500 м. В условиях низкой плотности населения данный радиус может быть увеличен до 1000 - 3000 м. Определенные объекты могут находиться в пределах транспортной доступности.

Учреждения периодического пользования располагают на обособленных участках жилых районов из расчета пешеходной доступности или затрат времени на проезд в общественном транспорте (включая подход к остановке) не более 15 мин, что отвечает радиусу доступности примерно 1500 м. В условиях низкой плотности населения данный радиус может быть увеличен до 60-минутной транспортной доступности.

Учреждения эпизодического пользования размещают на обособленных участках планировочных районов и в районном центре. Население пользуется этими учреждениями, приезжая в них на личном или общественном транспорте. Время, затрачиваемое на поездки, обычно строго не лимитируется, однако при их размещении стремятся исходить из 60-минутной доступности.

Учреждения повседневного пользования (детские сады, общеобразовательные школы, аптеки, фельдшерско-акушерские пункты, магазины, предприятия бытового обслуживания) размещаются в каждом населенном пункте, при очень низкой плотности населения – в соседнем населенном пункте, или административном центре поселения. Учреждения периодического пользования (больничные учреждения, учреждения культуры и искусства) размещаются как в населенных пунктах, так и в административном центре поселения. Учреждения эпизодического пользования преимущественно размещаются в районном центре обслуживания.

Расчетные показатели, содержащиеся в основной части Местных нормативов градостроительного проектирования

Раздел I. Объекты муниципального жилищного фонда Пенского сельсовета Беловского района

Глава 1. Расчетный показатель минимально допустимого уровня обеспеченности жилыми помещениями муниципального жилищного фонда Пенского сельсовета, предоставляемыми по договорам социального найма

В соответствии с ч. 1 ст. 50 Жилищного кодекса Российской Федерации нормой предоставления площади жилого помещения по договору социального найма (далее по тексту настоящей главы - норма предоставления) является минимальный размер площади жилого помещения, исходя из которого, определяется размер общей площади жилого помещения, предоставляемого по договору социального найма.

Согласно ч. 2 ст. 50 Жилищного кодекса Российской Федерации, норма предоставления устанавливается органом местного самоуправления в зависимости от достигнутого в соответствующем муниципальном образовании уровня обеспеченности жилыми помещениями, предоставляемыми по договорам социального найма, и других факторов.

Учетной нормой площади жилого помещения (далее по тексту настоящей главы – учетная норма) является минимальный размер площади жилого помещения, исходя из которого, определяется уровень обеспеченности граждан общей площадью жилого помещения в целях их принятия на учет в качестве нуждающихся в жилых помещениях.

В соответствии с ч. 5 ст. 50 Жилищного кодекса Российской Федерации учетная норма устанавливается органом местного самоуправления. Размер такой нормы не может превышать размер нормы предоставления, установленной данным органом.

Глава 2. Расчетный показатель минимально допустимого уровня обеспеченности служебными жилыми помещениями специализированного муниципального жилищного фонда _Пенского сельсовета

Минимальная общая площадь служебного жилого помещения специализированного жилищного фонда не должна быть меньше минимальной общей площади жилого помещения, предоставляемого по договору социального найма.

Глава 3. Расчетный показатель минимально допустимого уровня обеспеченности жилыми помещениями в общежитиях, относящихся к специализированному муниципальному жилищному фонду __ Пенского сельсовета

Согласно ч.1 ст. 105 Жилищного кодекса Российской Федерации, жилые помещения в общежитиях предоставляются из расчета не менее шести квадратных метров жилой площади на одного человека.

Глава 4. Расчетный показатель минимально допустимого уровня обеспеченности жилыми помещениями маневренного фонда специализированного муниципального жилищного фонда _ Пенского сельсовета

Минимальная площадь жилого помещения в маневренном фонде установлена в соответствии с ч. 1 ст. 106 Жилищного кодекса Российской Федерации.

В соответствии со ст. 95 Жилищного кодекса Российской Федерации жилые помещения маневренного фонда предназначены для временного проживания:

- 1) граждан в связи с капитальным ремонтом или реконструкцией дома, в котором находятся жилые помещения, занимаемые ими по договорам социального найма;
- 2) граждан, утративших жилые помещения в результате обращения взыскания на эти жилые помещения, которые были приобретены за счет кредита банка или иной кредитной организации либо средств целевого займа, предоставленного юридическим лицом на приобретение жилого помещения, и заложены в обеспечение возврата кредита или целевого займа, если на момент обращения взыскания такие жилые помещения являются для них единственными;
- 3) граждан, у которых единственные жилые помещения стали непригодными для проживания в результате чрезвычайных обстоятельств;
- 4) иных граждан в случаях, предусмотренных законодательством.

Расчетные показатели максимально допустимого уровня территориальной доступности объектов муниципального жилищного фонда Пенского сельсовета.

Максимально допустимый уровень территориальной доступности муниципального жилищного фонда не нормируется.

УЧРЕЖДЕНИЯ И ПРЕДПРИЯТИЯ ОБСЛУЖИВАНИЯ

Размещение учреждений и предприятий по обслуживанию следует предусматривать в общественных центрах в увязке с сетью общественного пассажирского транспорта.

Раздел II. Объекты здравоохранения

Глава 5. Расчетные показатели минимально допустимого уровня обеспеченности и максимально допустимого уровня территориальной доступности объектов здравоохранения местного значения для населения Пенского сельсовета

Таблица 5 – Расчетные показатели минимально допустимого уровня обеспеченности объектами здравоохранения

Наименование объектов	Единица измерения	Величина
-----------------------	-------------------	----------

Амбулаторно-поликлинические учреждения	Посещений в смену на 1 тыс. чел.	18,15
Больничные учреждения	Коек на 1 тыс. чел.	13,47
Станции скорой медицинской помощи	Специальный автомобиль	1 на 10 тыс. чел
Аптеки	Объект	1 на 6,2 тыс. чел. - в сельских насел. пунктах 1 на 10 тыс. чел. – в городах до 50 тыс. чел
Выдвижные пункты скорой медицинской помощи	Специальный автомобиль мин	1 на 5 тыс чел. сельского <u>поселения</u> 30
Фельдшерско-акушерские пункты	Объект	1 на населенный пункт, либо 1 на несколько населенных пунктов при территориальной близости таких населенных пунктов, при численности населения 0,3 - 0,7 тыс.чел

Расчет вместимости данных учреждений производится по заданию на проектирование, определяемому органами здравоохранения. Амбулаторно-поликлинические и больничные учреждения целесообразно размещать на группу населенных пунктов в поселениях с малочисленными населенными пунктами. Участковая больница, расположенная в городском или сельском поселении, обслуживает комплекс сельских поселений. С учетом численности населения возможна участковая больница.

Таблица 6 – Расчетные показатели максимально допустимого уровня территориальной доступности объектов здравоохранения

Наименование объектов	Единица измерения	Величина
Амбулаторно-поликлинические учреждения	м	1000
Аптеки	м	800
Фельдшерско-акушерские пункты	мин	30

Доступность амбулаторно-поликлинических и больничных учреждений – пешеходно-транспортная, доступность станций скорой медицинской помощи – транспортная на спецавтомобиле, доступность аптек и фельдшерско-акушерских пунктов – пешеходная.

фельдшерско-акушерские пункты и аптеки (аптечные пункты) амбулаторно-поликлинические учреждения необходимо располагать – в пределах 30-минутной пешеходно-транспортной доступности.

Место расположения и территория обслуживания станции скорой медицинской помощи, отделения скорой медицинской помощи поликлиники (больницы, больницы

скорой медицинской помощи) устанавливаются с учетом численности и плотности населения, особенностей застройки, состояния транспортных магистралей, интенсивности автотранспортного движения, протяженности населенного пункта, с учетом 20-минутной транспортной доступности (Приказ Министерства здравоохранения РФ от 20 июня 2013 г. № 388н «Об утверждении Порядка оказания скорой, в том числе скорой специализированной, медицинской помощи»).

Раздел III. Объекты физической культуры и спорта

Глава 6. Расчетные показатели минимально допустимого уровня обеспеченности и максимально допустимого уровня территориальной доступности объектов физической культуры и массового спорта местного значения для населения Пенского сельсовета

Таблица 7 – Расчетные показатели минимально допустимого уровня обеспеченности объектами физической культуры и массового спорта

Наименование	Единица измерения	Значение
Спортивные залы	м ² площади пола на 1 тыс. чел.	60-80
Плавательные бассейны	м ² зеркала воды на 1 тыс. чел.	20-25
Стадионы	объект	1 на крупный населенный пункт, численностью от 3000 человек, или группу населенных пунктов

Согласно СП 42.13330.2011, для малых поселений нормы расчета залов и бассейнов необходимо принимать с учетом минимальной вместимости объектов по технологическим требованиям. Комплексы физкультурно-оздоровительных площадок предусматриваются в каждом поселении. В сельских населенных пунктах экономически целесообразно размещение открытых спортивных площадок, спортивных залов в зданиях общеобразовательных школ.

Стадионы, спортзалы, бассейны являются объектами периодического пользования. Согласно СП 42.13330.2011, радиус обслуживания физкультурно-спортивных центров жилых районов составляет 1500 м. Учитывая низкую плотность населенных пунктов муниципального образования, целесообразно размещение спортивных объектов в радиусе 30-минутной пешеходно-транспортной доступности.

Раздел IV. Объекты культуры и искусства

Глава 7. Расчетные показатели минимально допустимого уровня обеспеченности объектами культуры и искусства местного значения для населения Пенского сельсовета

Таблица 11 – Расчетные показатели минимально допустимого уровня обеспеченности объектами культуры и искусства

Наименование	Единица измерения	Значение

Муниципальные библиотеки городского поселения	Объект	1 (универсальная) на 10 тыс. жителей с учетом пешеходной доступности, 1 (детская) на 5,5 тыс. детей, 1 (юношеская) на 17 тыс. жителей 15-24 лет
Муниципальные библиотеки сельского поселения: стационарная опорная библиотека	объект	1
библиотека в населенных пунктах	библиотечный пункт нестационарного обслуживания	1
Муниципальные музеи городских поселений	Объект	1 на 25 тыс. человек
Муниципальные музеи сельских поселений	Объект	1 на 10 тысяч человек
Муниципальные архивы	Объект на муниципальный район или городское поселение	1
Учреждения культурно-досугового типа	Зрительские места	80 на 1 тыс. жителей

Муниципальный музей может быть образован при наличии соответствующих фондов. Муниципальный архив может быть объектом муниципального района.

Муниципальные библиотеки, музеи, архивы являются объектами преимущественно периодического и эпизодического пользования. Учреждения культурно-досугового типа - постоянного и периодического пользования. Положение объектов на определенной ступени системы обслуживания определяет территориальную доступность объектов: для библиотек и учреждений культурно-досугового типа она составляет 30-минутную пешеходно-транспортную доступность, для архива и музеев - 60-минутную транспортную доступность.

Согласно СП 42.13330.2011, рекомендуется формировать единые комплексы для культурного и физкультурно-оздоровительного обслуживания для использования учащимися и населением с соответствующим суммированием нормативов. Вместимость музеев и архивов определяются заданием на проектирование.

Раздел V. Объекты образования

Глава 8. Расчетные показатели минимально допустимого уровня обеспеченности и максимально допустимого уровня территориальной доступности объектов образования для населения Пенского сельсовета

Таблица 12 Расчет показателя минимально допустимого уровня обеспеченности детскими дошкольными организациями

Объекты дошкольного образования	Число мест в расчете на 100 детей в возрасте от 0 до 7 лет	Значение
Городские поселения	шт	65
Сельские поселения	шт	45

Таблица 13 Расчет показателя минимально допустимого уровня обеспеченности общеобразовательными организациями

Объекты общего образования	Число мест в образовательных организациях в расчете на 100 детей в возрасте от 7 до 18 лет	Значение
Городское поселение	шт	95
Сельское поселение	шт	45

Таблица 14 Расчет показателя минимально допустимого уровня обеспеченности дополнительного образования

Дополнительное образование детей	Число мест на программах дополнительного образования в расчете на 100 детей в возрасте от 5 до 18 лет	Значение
		75
	Число мест на программах дополнительного образования, реализуемых на базе общеобразовательных организаций, в расчете на 100 обучающихся в общеобразовательных	

	организациях	
В городском поселении		45
В сельском поселении		65
	Число мест на программах дополнительного образования, реализуемых на базе образовательных организаций (за исключением общеобразовательных организаций) реализующих программы дополнительного образования	
В городском поселении		30
В сельском поселении		10

Таблица 15 Максимально допустимый уровень пешеходной доступности объектов образования

№ п/п	Наименование объектов	Единица измерения	Величина
1.	Дошкольные образовательные организации	м	500
2.	Общеобразовательные организации	м	
	I- II ступень обучения*	м	500** в городском <u>поселении</u> 2000** в сельском поселении
	III ступень обучения*	м	500** в городском <u>поселении</u> 4000** в сельском поселении
3.	Организации дополнительного образования для детей		Не нормируется

*I ступень (начальное общее образование) — 4 года;

II ступень (основное общее образование) — 5 лет;

III ступень (среднее (полное) общее образование) — 2 года.

** - размещение общеобразовательных организаций допускается на расстоянии транспортной доступности: для учащихся I ступени обучения - 15 мин (в одну сторону), для учащихся II-III ступеней - не более 50 мин (в одну сторону).

Учащиеся сельских общеобразовательных организаций, проживающие на расстоянии свыше 1км от организации, подлежат транспортному обслуживанию. Подвоз учащихся осуществляется на транспорте, предназначенном для перевозки детей. Предельный пешеходный подход учащихся к месту сбора на остановке должен быть не более 500м.

Раздел VI. Объекты услуг общественного питания, торговли, бытового обслуживания и иных услуг для населения

Глава 9. Расчетные показатели минимально допустимого уровня обеспеченности и максимально допустимого уровня территориальной доступности объектов общественного питания, торговли, бытового обслуживания населения Пенского сельсовета

Таблица 16 – Расчетные показатели минимально допустимого уровня обеспеченности объектами общественного питания, торговли, бытового обслуживания

п/п	Наименование объектов	Единица измерения	Величина
.	Магазины	м ² торговой площади на 1 тыс. чел.	280 городские поселения
			300 сельские поселения
.	Предприятия общественного питания	мест на 1 тыс. чел.	40
.	Предприятия бытового обслуживания	рабочих мест на 1 тыс. чел.	9
.	Отделение связи	объект	1
	Отделения банков, операционная касса	операционная касса	1 на 10 тысяч человек

Таблица 17 – Расчетные показатели максимально допустимого уровня территориальной доступности объектов общественного питания, торговли, бытового обслуживания

№ п/п	Наименование объектов	Единица измерения	Величина
1.	Магазины	м	в городских

2.	Предприятия общественного питания	м	населенных пунктах –500 – 800, в сельских населенных пунктах –2000
3.	Предприятия бытового обслуживания	м	
4.	Отделение связи	м	в городских населенных пунктах –500м (15 мин – транспортная доступность в сельских населенных пунктах)

Раздел VII. Объекты автомобильного транспорта

Глава 10. Расчетные показатели минимально допустимого уровня обеспеченности и максимально допустимого уровня территориальной доступности автомобильных дорог местного значения для населения Пенского сельсовета

Расчетные показатели плотности автомобильных дорог общего пользования определяют минимально допустимый уровень обеспеченности автомобильными дорогами общего пользования местного значения.

Протяженность сети автомобильных дорог общего пользования – суммарная протяженность участков автомобильных дорог, образующих сеть автомобильных дорог общего пользования.

Плотность сети автомобильных дорог – это отношение протяженности сети автомобильных дорог общего пользования, проходящих по территории, к площади территории.

Улично-дорожная сеть – объект транспортной инфраструктуры, являющийся частью территории поселений, ограниченной красными линиями и предназначенной для движения транспортных средств и пешеходов, упорядочения застройки и прокладки инженерных коммуникаций (при соответствующем технико-экономическом обосновании), а также обеспечения транспортных и пешеходных связей территорий поселений как составной части их путей сообщения. Основными элементами улично-дорожной сети являются улицы, проспекты, переулки, проезды, набережные, площади, тротуары, пешеходные и велосипедные дорожки, а также искусственные и защитные дорожные сооружения, элементы обустройства. По своему функциональному назначению улично-дорожная сеть относится к автомобильным дорогам общего пользования местного значения в границах населенных пунктов.

Общая протяженность транспортной и улично-дорожной сети поселения составляет _____ км, включая улично-дорожную сеть и магистральные дороги. Улично-дорожная сеть составляет _____ км.

Общая площадь территории поселения – _____ кв. км. Существующая площадь населенных пунктов составляет _____ кв.км.

Таким образом, плотность сети автомобильных дорог как отношение существующей протяженности улично-дорожной сети к общей площади населенных пунктов составляет: _____ км/км².

При подготовке проекта генерального плана, или проекта внесения изменений в генеральный план учитывается существующая плотность автомобильных дорог.

При подготовке проекта генерального плана следует предусматривать единую систему транспорта и улично-дорожной сети в увязке с планировочной структурой поселения и прилегающей к нему территории, обеспечивающую удобные, быстрые и безопасные транспортные связи со всеми функциональными зонами, с другими поселениями системы расселения, объектами, расположенными вне границ населенных пунктов, объектами внешнего транспорта и автомобильными дорогами общей сети.

Затраты времени на передвижение от мест проживания до мест работы для 90% трудящихся (в один конец) не должны превышать 30 мин.

Пропускную способность сети улиц, дорог и транспортных пересечений, число мест хранения автомобилей следует определять исходя из уровня автомобилизации на расчетный срок, автомобилей на 1000 чел.: 350 легковых автомобилей, включая 3-4 такси и 2-3 ведомственных автомобиля, 25-40 грузовых автомобилей в зависимости от состава парка. Число мотоциклов и мопедов на 1000 чел. следует принимать 100-150 единиц.

Число автомобилей, прибывающих в город-центр (районный центр) из других населенных пунктов системы расселения, и транзитных определяется специальным расчетом.

Сеть улиц и дорог

Улично-дорожную сеть населенных пунктов следует проектировать в виде непрерывной системы с учетом функционального назначения улиц и дорог, интенсивности транспортного, велосипедного и пешеходного движения, архитектурно-планировочной организации территории и характера застройки. В составе улично-дорожной сети следует выделять улицы и дороги магистрального и местного значения, а также главные улицы. Категории улиц и дорог городов следует назначать в соответствии с классификацией, приведенной в таблице 7 СП 42.13330.2011 Градостроительство. Планировка и застройка городских и сельских населенных пунктов.

Глава 11. Расчетные показатели минимально допустимого уровня обеспеченности и максимально допустимого уровня территориальной доступности парковками (парковочными местами) для населения Пенского сельсовета

Согласно СП 42.13330.2011 Градостроительство. Планировка и застройка городских и сельских населенных пунктов, число мест хранения автомобилей следует определять исходя из уровня автомобилизации на расчетный срок: 350 легковых автомобилей на 1000 чел.

Открытые стоянки для временного хранения легковых автомобилей следует предусматривать из расчета не менее чем для 70% расчетного парка индивидуальных легковых автомобилей.

На селитебных территориях и на прилегающих к ним производственных территориях следует предусматривать гаражи и открытые стоянки для постоянного хранения не менее 90% расчетного числа индивидуальных легковых автомобилей при пешеходной доступности не более 800 м.

Таким образом, минимально допустимый уровень обеспеченности парковочными местами составит 245 мест на 1 тыс.чел. Данный норматив не распространяется на кварталы индивидуальной жилой застройки с приусадебными участками, так как на них

размещаются индивидуальные гаражи и места постоянного хранения личного автотранспорта.

Раздел VIII. Объекты электроснабжения

Глава 12. Расчетные показатели минимально допустимого уровня территориальной обеспеченности и максимально допустимого уровня территориальной доступности объектов электроснабжения для населения Пенского сельсовета

Определение электрической нагрузки на электроисточники следует производить с учетом использования энергосберегающих технологий и экономных бытовых электроприемников:

- для промышленных предприятий - по опросным листам действующих предприятий, проектам новых, реконструируемых или аналогичных предприятий, а также по укрупненным показателям;

- для жилищно-коммунального сектора - в соответствии с РД 34.20.185-94 "Инструкция по проектированию городских электрических сетей" и СП 31-110-2003 г.

Таблица 18 - Укрупненные показатели электропотребления

Категория населенного пункта		
	Электропотребление, кв-ч/год на 1чел	Использование максимума электрической нагрузки, ч/год
Поселки и сельские поселения (без кондиционеров)		
Не оборудованные стационарными электроплитами	950	4100
Оборудованные электроплитами (100%)	1350	4400

Для определения в целях градостроительного проектирования минимально допустимого уровня обеспеченности объектами, следует использовать норму минимальной обеспеченности населения (территории) соответствующим ресурсом и характеристики планируемых к размещению объектов.

Нормы электропотребления и использования максимума электрической нагрузки следует использовать в целях градостроительного проектирования в качестве укрупнённых показателей электропотребления.

Максимально допустимый уровень территориальной доступности объектов электроснабжения не нормируется.

Раздел IX. Объекты теплоснабжения

Глава 13. Расчетные показатели минимально допустимого уровня территориальной обеспеченности и максимально допустимого уровня территориальной доступности объектов теплоснабжения для населения Пенского сельсовета

Решения по проектированию и перспективному развитию сетей теплоснабжения следует осуществлять на основании следующих документов:

- СП 42.13330.2011 "Градостроительство. Планировка и застройка городских и сельских поселений. Актуализированная редакция СНиП 2.07.01-89*";
- СНиП 11-04-2003 "Инструкция о порядке разработки, согласования, экспертизы и утверждения градостроительной документации";
- СП 131.13330.2012 «Строительная климатология» (актуализированная версия) ;
- СанПиН 2.2.1/2.1.1.1200-03 "Санитарно-защитные зоны и санитарная классификация предприятий, сооружений и иных объектов" (новая редакция);
- СП 36.13330.2012 "Магистральные трубопроводы";
- СН 452-73 "Нормы отвода земель для магистральных трубопроводов";
- СП 60.13330.2012 "Отопление, вентиляция и кондиционирование";
- СП 124.13330.2012 "Тепловые сети";
- СП 89.13330.2012 "Котельные установки";
- СП 41-101-95 "Проектирование тепловых пунктов";
- МДК 4-05.2004 "Методика определения потребности в топливе, электроэнергии и воде при производстве и передаче тепловой энергии и теплоносителей в системе коммунального теплоснабжения".

Удельные показатели максимальной тепловой нагрузки на отопление и вентиляцию жилых домов, Вт/м2(Для зданий строительства после 2015 г.) - СП 124.13330.2012.

Удельные показатели максимальной тепловой нагрузки на отопление и вентиляцию жилых домов (г.)*		
Этажность жилых зданий	Расчетная температура наружного воздуха	
	-20	-25
1-3-этажные многоквартирные отдельно стоящие	64	67
2-3-этажные многоквартирные блокированные	51	55
4-6-этажные	42	45

Расчетные тепловые нагрузки определяются:

- для существующей застройки населенных пунктов и действующих промышленных предприятий – по проектам с уточнением по фактическим тепловым нагрузкам;

- для намечаемых к строительству промышленных предприятий – по укрупненным нормам развития основного (профильного) производства или проектам аналогичных производств;

- для намечаемых к застройке жилых районов – по укрупненным показателям в соответствии с СП 124.13330.2012, для зданий общественно-бытового и социального назначения в соответствии с МДК 4-05-2004 либо по проектам-аналогам.

Проектируемые отдельно стоящие котельные, в том числе с установками комбинированной выработки тепла и электроэнергии, следует размещать преимущественно в промышленных и коммунально-складских зонах в центре тепловых нагрузок.

Размеры земельных участков для отдельно стоящих котельных, размещаемых в районах жилой застройки, следует принимать по [таблице 40](#) Региональных нормативов градостроительного проектирования Курской области, утвержденных постановлением Администрации Курской области от 15.11.2011 №577-па .

Максимально допустимый уровень территориальной доступности объектов теплоснабжения не нормируется.

Раздел X. Объекты газоснабжения

Глава 14. Расчетные показатели минимально допустимого уровня территориальной обеспеченности и максимально допустимого уровня территориальной доступности объектов газоснабжения для населения Пенского сельсовета

Таблица 19 – Расчетные показатели минимально допустимого уровня обеспеченности объектами газоснабжения

Наименование норматива, (потребители ресурса)	Единица измерения	Величина	Обоснование
Природный газ, при наличии централизованного горячего водоснабжения	м ³ / год на 1 чел.	120	Согласно СП 124.13330.2012 СП 42-101- 2003
Природный газ, при горячем водоснабжении от газовых водонагревателей	м ³ / год на 1 чел.	294	
При отсутствии всяких видов горячего водоснабжения (в сельской местности).	м ³ / год на 1 чел.	176	

Годовые расходы газа на нужды предприятий торговли, бытового обслуживания непроизводственного характера и т. п. допускается принимать в размере до 5 % суммарного расхода теплоты на жилые дома.

Годовые расходы газа на нужды промышленных и сельскохозяйственных предприятий следует определять по объектам аналогам или на основе технологических норм расхода топлива (теплоты).

Годовые и расчетные часовые расходы теплоты на нужды отопления, вентиляции и горячего водоснабжения определяют в соответствии с указаниями СП 30.13330.2012, СП 60.13330.2012 и СП 124.13330.2012.

Максимально допустимый уровень территориальной доступности объектов газоснабжения не нормируется.

Раздел XI. Объекты водоснабжения

Глава 15. Расчетные показатели минимально допустимого уровня территориальной обеспеченности и максимально допустимого уровня территориальной доступности объектов водоснабжения для населения Пенского сельсовета

Расчетное среднесуточное водопотребление населенных пунктов определяется как сумма расходов воды на хозяйственно-бытовые и питьевые нужды, нужды промышленных и сельскохозяйственных предприятий с учетом расходов воды на поливку.

Удельное хозяйственно-питьевое водопотребление в населенных пунктах определяется в соответствии с СП 30.13330.2010* "СНиП 2.04.01-85* Внутренний водопровод и канализация зданий", СП 42.13330.2011 Градостроительство. Планировка и застройка городских и сельских поселений.

Степень благоустройства районов жилой застройки	Удельное хозяйственно-питьевое водопотребление в населенных пунктах на одного жителя среднесуточное (за год), л/сут.
Застройка зданиями, оборудованными внутренним водопроводом и канализацией: без ванн	125□160
с ванными и местными водонагревателями	160□230
с централизованным горячим водоснабжением	230□350

Для районов застройки зданиями с водопользованием из водоразборных колонок удельное среднесуточное (за год) водопотребление на одного жителя следует принимать 30—50 л/сут.

Удельное водопотребление включает расходы воды на хозяйственно-питьевые и бытовые нужды в общественных зданиях (по классификации, принятой в СП 44.13330), за исключением расходов воды для домов отдыха, санаторно-туристских комплексов и пионерских лагерей, которые должны приниматься согласно СП 30.13330 и технологическим данным.

Количество воды на нужды промышленности, обеспечивающей население продуктами, и неучтенные расходы при соответствующем обосновании допускается принимать дополнительно в размере 10-20% суммарного расхода на хозяйственно-

питьевые нужды населенного пункта.

Для районов (микрорайонов), застроенных зданиями с централизованным горячим водоснабжением, следует принимать непосредственный отбор горячей воды из тепловой сети в среднем за сутки 40% общего расхода воды на хозяйственно-питьевые нужды и в час максимального водозабора - 55% этого расхода. При смешанной застройке следует исходить из численности населения, проживающего в указанных зданиях.

Максимально допустимый уровень территориальной доступности объектов водоснабжения не нормируется.

Раздел XII. Объекты водоотведения

Глава 16. Расчетные показатели минимально допустимого уровня территориальной обеспеченности и максимально допустимого уровня территориальной доступности объектов водоотведения для населения Пенского сельсовета

Проектирование систем канализации населенных пунктов следует производить в соответствии с требованиями Водного кодекса Российской Федерации, СП 30.13330.2012, СП 32.13330.2012, СП 42.13330.2011, СанПиН 2.1.5.980-00.

СП 30.13330.2010* "СНиП 2.04.01-85* Внутренний водопровод и канализация зданий"

СП 32.13330.2012 Канализация. Наружные сети и сооружения.

СП 42.13330.2011 Градостроительство. Планировка и застройка городских и сельских поселений.

СанПиН 2.1.5.980-00 Гигиенические требования к охране поверхностных вод

СанПиН 2.2.1/2.1.1.1200-03 "Санитарно-защитные зоны и санитарная классификация предприятий, сооружений и иных объектов"

При проектировании стока поверхностных вод следует руководствоваться требованиями СП 32.13330.2012, СП 42.13330.2011, СанПиН 2.1.5.980-00.

Мощность объектов водоотведения определяется расчетным водопотреблением участков застройки с учетом особенностей рельефа.

При наличии канализационных стоков должны быть предусмотрены очистные сооружения.

Проекты канализации объектов разрабатываются одновременно с проектами водоснабжения с обязательным анализом баланса водопотребления и отведения сточных вод. При этом необходимо рассматривать возможность использования очищенных сточных и дождевых вод для производственного водоснабжения и орошения.

Максимально допустимый уровень территориальной доступности объектов водоотведения не нормируется.

Раздел XIII. Объекты, предназначенные для утилизации и переработки бытовых и промышленных отходов

Глава 17. Расчетные показатели минимально допустимого уровня обеспеченности и максимально допустимого уровня территориальной доступности объектов, предназначенных для утилизации и переработки бытовых и промышленных отходов

Нормативные требования к размещению полигонов твердых бытовых отходов (ТБО) установлены в соответствии с требованиями Федерального закона от 24.06.1998 № 89-ФЗ «Об отходах производства и потребления», СанПиН 2.1.7.1322-03 «Почва. Очистка населенных мест, отходы производства и потребления, санитарная охрана почвы. Гигиенические требования к размещению и обезвреживанию отходов производства и

потребления», СП 2.1.7.1038-01 «Гигиенические требования к устройству и содержанию полигонов для твердых бытовых отходов», «Инструкции по проектированию, эксплуатации и рекультивации полигонов для твердых бытовых отходов», утвержденной Минстроем России от 02.11.1996.

Нормы накопления твердых бытовых отходов приведены в соответствии с СП 14.13330.2011 Градостроительство. Планировка и застройка городских и сельских населенных пунктов.

Конкретные нормы накопления твердых **БЫТОВЫХ** отходов по жилищному фонду, объектам социальной и производственной деятельности необходимо применять в соответствии с Региональными нормативами градостроительного проектирования, утвержденными Постановлением Администрации Курской области от 15.11.2011 № 577-па.

Бытовые отходы	Количество бытовых отходов, чел./год*	
	кг	л
Твердые:		
от жилых зданий, оборудованных водопроводом, канализацией, центральным отоплением и газом	190-225	900-1000
от прочих жилых зданий	300-450	1100-1500
Общее количество по городу с учетом общественных зданий	280-300	1400-1500
Жидкие из выгребов (при отсутствии канализации)	-	2000-3500
Смет с 1 м ² твердых покрытий улиц, площадей и парков	5-15	8-20

Таблица 21. - Размеры земельных участков предприятий и сооружений по обезвреживанию, транспортировке и переработке бытовых отходов

Предприятия и сооружения	Площади земельных участков на 1000 т бытовых отходов, га
Мусороперерабатывающие и мусоросжигательные предприятия мощностью, тыс. т в год:	
до 100	0,05
св. 100	0,05
Склады компоста	0,04
Полигоны*	0,02-0,05
Поля компостирования	0,5-1
Мусороперегрузочные станции	0,04
Сливные станции	0,02
Поля складирования и захоронения обезвреженных осадков (по сухому веществу)	0,3

* - наименьшие размеры площадей полигонов относятся к сооружениям, размещаемым на песчаных грунтах.

Услуги по вывозу твердых и жидких бытовых отходов должны оказываться в следующие сроки:

- не реже одного раза в три дня - при температуре воздуха до 14 °С;
- ежедневно - при температуре воздуха выше 14 °С;

- по мере накопления - нечистоты и помой неканализированных домовладений, крупногабаритные бытовые отходы.

Максимально допустимый уровень территориальной доступности объектов, предназначенных для утилизации и переработки бытовых и промышленных отходов, не нормируется.

Раздел XIV. Объекты, включая земельные участки, предназначенные для организации ритуальных услуг и содержания мест захоронения

Глава 18. Расчетные показатели минимально допустимого уровня обеспеченности и максимально допустимого уровня территориальной доступности объектов, предназначенных для организации ритуальных услуг и мест захоронения

Нормативные требования к размещению кладбищ и показатели минимально допустимого уровня обеспеченности земельными участками, предназначенными для организации ритуальных услуг и содержания мест захоронения, устанавливаются в соответствии с СанПиН 2.1.2882-11 «Гигиенические требования к размещению, устройству и содержанию кладбищ, зданий и сооружений похоронного назначения», СП 42.13330.2011 "Градостроительство. Планировка и застройка городских и сельских поселений. Актуализированная редакция СНиП 2.07.01-89*".

Таблица 22. – Обеспеченность объектами, включая земельные участки, предназначенными для организации ритуальных услуг и содержания мест захоронения

Наименование объекта	Минимально допустимый уровень обеспеченности	
	Единица измерения	Величина
Кладбища традиционного захоронения	га на 1 тыс. чел.	0,24*
Кладбища урновых захоронений после кремации	га на 1 тыс. чел.	0,02
Бюро похоронного обслуживания	объект на поселение	1

*- также учитывается перспективный рост численности населения, коэффициент смертности, наличие действующих объектов похоронного обслуживания, норма земельного участка на одно захоронение.

Места захоронения эпизодически посещаются населением в целях почтения памяти, благоустройства участков и т.д., таким образом, их территориальная доступность не должна превышать 2 часа с использованием транспорта.

Раздел XV. Зоны рекреационного назначения

В состав зон рекреационного назначения могут включаться зоны в границах территорий, занятых городскими лесами, скверами, парками, садами, прудами, озерами, водохранилищами, пляжами, а также в границах иных территорий, используемых и предназначенных для отдыха, туризма, занятий физической культурой и спортом.

Глава 19. Расчетные показатели минимально допустимого уровня обеспеченности и максимально допустимый уровень территориальной доступности мест массового отдыха населения

Нормативные требования к размещению и параметрам зонам размещения мест массового отдыха населения приведены в соответствии с СП 42.13330.2011 (Актуализированная редакция СНиП 2.07.01-89* «Градостроительство. Планировка и застройка городских и сельских поселений», пп. 9.6, 9.25).

Таблица 23. - Обеспеченность и территориальная доступность мест массового отдыха населения

№ п/п	Наименование объекта	Минимально допустимый уровень обеспеченности		Максимально допустимый уровень территориальной доступности	
		Единица измерения	Величина	Единица измерения	Величина
1.	Объекты массового кратковременного отдыха	м ² на 1 посетителя	500 - 1000	мин	60
2.	Речные и озерные пляжи	м ² на 1 посетителя	8 (в зонах отдыха)	мин	60

Глава 20. Расчетные показатели минимально допустимого уровня обеспеченности и максимально допустимый уровень территориальной доступности озелененными территориями общего пользования

Нормативные требования к размещению и параметрам озелененных территорий общего пользования приведены в соответствии с СП 42.13330.2011 (Актуализированная редакция СНиП 2.07.01-89* «Градостроительство. Планировка и застройка городских и сельских поселений», пп. 9.13 – 9.15, 9.19), Правилами содержания и благоустройства территории _____ муниципального образования, утвержденными решением _____ муниципального образования от _____.

Таблица 24. - Расчетные показатели обеспеченности и территориальной доступности озелененных территорий общего пользования

№ п/п	Наименование объекта	Минимально допустимый уровень обеспеченности		Максимально допустимый уровень территориальной доступности	
		Единица измерения	Величина	Единица измерения	Величина
1.	Озелененные территории общего пользования (парки, скверы, бульвары)	м ² /чел.	8-10 (для малых городов), 12 (для сельских поселений)	мин	15 (для парков районного значения)

Глава 21. Расчетные показатели минимально допустимого уровня обеспеченности и максимально допустимого уровня территориальной доступности городских лесов

Режим использования городских лесов, лесопарков и зеленых зон установлен в соответствии с требованиями Лесного Кодекса РФ.

Нормативные требования к размещению и площади городских лесов, лесопарков и зеленых зон установлены в соответствии с СП 42.13330.2011 (Актуализированная редакция СНиП 2.07.01-89* «Градостроительство. Планировка и застройка городских и сельских поселений»), Постановления Правительства РФ от 14 декабря 2009 года №1007 «Об утверждении Положения об определении функциональных зон в лесопарковых зонах, площади и границ лесопарковых зон, зеленых зон».

Городские леса, зеленые зоны (включая лесопарковые зоны) относятся к защитным лесам. В защитных лесах запрещается осуществление деятельности, несовместимой с их целевым назначением и полезными функциями.

Изменение границ лесопарковых зон, зеленых зон и городских лесов, которое может привести к уменьшению их площади, не допускается.

Минимально допустимый уровень обеспеченности городскими лесами и максимально допустимый уровень их территориальной доступности не нормируется.

Приложение №24
Утверждены решением
Представительного Собрания
Беловского района Курской области
от 17 ноября 2017 г. № III-31/5

**МЕСТНЫЕ НОРМАТИВЫ ГРАДОСТРОИТЕЛЬНОГО
ПРОЕКТИРОВАНИЯ МУНИЦИПАЛЬНОГО ОБРАЗОВАНИЯ
«ПЕНСКИЙ СЕЛЬСОВЕТ» БЕЛОВСКОГО РАЙОНА
КУРСКОЙ ОБЛАСТИ**

НОРМАТИВЫ ГРАДОСТРОИТЕЛЬНОГО ПРОЕКТИРОВАНИЯ

**Материалы по обоснованию расчетных показателей,
содержащихся в основной части нормативов
градостроительного проектирования**

2017

Содержание

Обозначение	Наименование	Примечание
	Содержание	2
	Состав документации	3
	Нормативно-правовая база	4
	Цели и задачи Местных нормативов градостроительного проектирования (МНГП)	7
	Расположение и природно-климатические условия поселения муниципального района Курской области	9
	Расположение в системе расселения и административно-территориальное устройство	9
	Природно-климатические условия	9
	Анализ планов и программ комплексного социально-экономического развития поселения муниципального района Курской области	10
	Система учреждений обслуживания	10
	Обоснование расчетных показателей, содержащихся в основной части Местных нормативов градостроительного проектирования	11
	Раздел I. Объекты муниципального жилищного фонда поселения муниципального района Курской области	11
	Раздел II. Объекты здравоохранения	12
	Раздел III. Объекты физической культуры и спорта	14
	Раздел IV. Объекты культуры и искусства	14
	Раздел V. Объекты образования	16
	Раздел VI. Объекты услуг общественного питания, торговли, бытового обслуживания и иных услуг для населения	19
	Раздел VII. Объекты автомобильного транспорта	20
	Раздел VIII. Объекты электроснабжения	22
	Раздел IX. Объекты теплоснабжения	23
	Раздел X. Объекты газоснабжения	24
	Раздел XI. Объекты водоснабжения	24
	Раздел XII. Объекты водоотведения	25
	Раздел XIII. Объекты, предназначенные для утилизации и переработки бытовых и промышленных отходов	26
	Раздел XIV. Объекты, включая земельные участки, предназначенные для организации ритуальных услуг и содержания мест захоронения	27
	Раздел XV. Объекты рекреационного назначения	28

Состав документации

Номер тома	Обозначение	Наименование	Примечание
1		Основная часть проекта. Правила и область применения	книга, 2 экз.
2		Материалы по обоснованию расчетных показателей, содержащихся в основной части нормативов градостроительного проектирования	книга, 2 экз.
		Материалы проекта, передаваемые заказчику на электронных носителях	
		CD – диск - в виде файлов в формате Acrobat Reader; - текстовые и табличные материалы в виде файлов в соответствующих форматах MS Office	2 диска

Проект выполнен в соответствии с действующими нормами, правилами и стандартами

Нормативно-правовая база

Федеральные законы

- ✓ Градостроительный кодекс Российской Федерации от 29 декабря 2004 года № 190-ФЗ;
- ✓ Земельный кодекс Российской Федерации от 25 октября 2001 года № 136-ФЗ;
- ✓ Жилищный кодекс Российской Федерации от 29 декабря 2004 года № 188-ФЗ;
- ✓ Водный кодекс Российской Федерации от 3 июня 2006 года № 74-ФЗ;
- ✓ Лесной кодекс Российской Федерации от 4 декабря 2006 года № 200-ФЗ;
- ✓ Федеральный закон от 14 марта 1995 года № 33-ФЗ «Об особо охраняемых природных территориях»;
- ✓ Федеральный закон от 12 января 1996 года № 8-ФЗ «О погребении и похоронном деле»;
- ✓ Федеральный закон от 24 июня 1998 года № 89-ФЗ «Об отходах производства и потребления»;
- ✓ Федеральный закон от 30 марта 1999 года № 52-ФЗ «О санитарно-эпидемиологическом благополучии населения»;

- ✓ Федеральный закон от 4 мая 1999 года № 96-ФЗ «Об охране атмосферного воздуха»;
- ✓ Федеральный закон от 10 января 2002 года № 7-ФЗ «Об охране окружающей среды»;
- ✓ Федеральный закон от 25 июня 2002 года № 73-ФЗ «Об объектах культурного наследия (памятниках истории и культуры) народов Российской Федерации»;
- ✓ Федеральный закон от 27 декабря 2002 года № 184-ФЗ «О техническом регулировании»;
- ✓ Федеральный закон от 6 октября 2003 года № 131-ФЗ «Об общих принципах организации местного самоуправления в Российской Федерации»;
- ✓ Федеральный закон от 8 ноября 2007 года № 257-ФЗ «Об автомобильных дорогах и о дорожной деятельности в Российской Федерации и о внесении изменений в отдельные законодательные акты Российской Федерации»;
- ✓ Федеральный закон от 4 декабря 2007 № 329 «О физической культуре и спорте»;
- ✓ Федеральный закон от 27 июля 2010 года № 190-ФЗ «О теплоснабжении»;
- ✓ Федеральный закон от 7 декабря 2011 года № 416-ФЗ «О водоснабжении и водоотведении».

Иные нормативные акты Российской Федерации

- ✓ Постановление Правительства Российской Федерации от 20 июня 2006 года № 384 «Об утверждении Правил определения границ зон охраняемых объектов и согласования градостроительных регламентов для таких зон»;
- ✓ Постановление Правительства Российской Федерации от 26 апреля 2008 года № 315 «Об утверждении Положения о зонах охраны объектов культурного наследия (памятников истории и культуры) народов Российской Федерации»;
- ✓ Постановление Правительства Российской Федерации от 14 декабря 2009 года № 1007 (ред. от 01.11.2012) «Об утверждении Положения об определении функциональных зон в лесопарковых зонах, площади и границ лесопарковых зон, зеленых зон»;
- ✓ Распоряжение Правительства Российской Федерации от 3 июля 1996 года № 1063-р «О социальных нормативах и нормах»;

✓ Распоряжение Правительства Российской Федерации от 19 октября 1999 года № 1683-р «О методике определения нормативной потребности субъектов Российской Федерации в объектах социальной инфраструктуры»;

✓ Распоряжение Правительства Российской Федерации от 21 июня 2010 года № 1047-р «О перечне национальных стандартов и сводов правил (частей таких стандартов и сводов правил), в результате применения которых на обязательной основе обеспечивается соблюдение требований Федерального закона «Технический регламент о безопасности зданий и сооружений»;

✓ Приказ Федерального агентства по техническому регулированию и метрологии от 1 июня 2010 года № 2079 «Об утверждении Перечня документов в области стандартизации, в результате применения которых на добровольной основе обеспечивается соблюдение требований Федерального закона от 30 декабря 2009 года № 384-ФЗ «Технический регламент о безопасности зданий и сооружений».

✓

Законодательные и нормативные акты Курской области

✓ Закон Курской области от 01.12.2004 № 60-ЗКО «О границах муниципальных образований Курской области»

✓ Закон Курской области от 31.10.2006 № 76-ЗКО «О градостроительной деятельности в Курской области»;

✓ Закон Курской области от 22 ноября 2007 года № 118-ЗКО «Об особо охраняемых природных территориях Курской области».

Строительные нормы и правила (СНиП). Своды правил по проектированию и строительству (СП)

Свод правил СП 42.13330.2011 «СНиП 2.07.01-89*. Градостроительство. Планировка и застройка городских и сельских поселений». Актуализированная редакция СНиП 2.07.01-89*», утвержденный приказом Министерства регионального развития Российской Федерации от 28 декабря 2010 г. №820;

Методические рекомендации по развитию сети образовательных организаций и обеспеченности населения услугами таких организаций, включающие требования по размещению организаций сферы образования, в том числе в сельской местности, исходя из норм действующего законодательства Российской Федерации, с учетом возрастного состава и плотности населения, транспортной инфраструктуры и других факторов, влияющих на доступность и обеспеченность населения услугами сферы образования, утвержденными заместителем Министра образования и науки Российской Федерации А.А. Климовым 4 мая 2016 г. №АК-15/02вн;

Методические рекомендации по развитию сети медицинских организаций государственной системы здравоохранения и муниципальной системы здравоохранения,

утвержденные приказом Министерства здравоохранения Российской Федерации от 8 июня 2016 года № 358;

Методические рекомендации по развитию сети организаций сферы физической культуры и спорта и обеспеченности населения услугами таких организаций, утвержденные Приказом Министерства спорта Российской Федерации от 25 мая 2016 г. №586.

Правила создания, охраны и содержания зеленых насаждений в городах Российской Федерации, утвержденные Приказом Госстроя России от 15.12.1999 N 153. МДС 13-5.2000.

СанПиН 42-128-4690-88. Санитарные правила содержания территорий населенных мест.

СанПиН 2.1.2882-11. Гигиенические требования к размещению, устройству и содержанию кладбищ, зданий и сооружений похоронного назначения.

СП 2.1.7.1038-01. Гигиенические требования к устройству и содержанию полигонов для твердых бытовых отходов.

СП 131.13330.2012 Строительная климатология. Актуализированная редакция СНиП 23-01-99*.

Цели и задачи Местных нормативов градостроительного проектирования (МНГП)

Местные нормативы градостроительного проектирования Пенского сельсовета Беловского района Курской области разрабатываются в целях обеспечения благоприятных условий жизнедеятельности человека, путем установления совокупности расчетных показателей минимально допустимого уровня обеспеченности объектами местного значения, относящимися к областям, предусмотренным частью 4 статьи 29.2. Градостроительного кодекса Российской Федерации №190-ФЗ от 29.12.2014г. и статьей 16 Закона Курской области от 31.10.2006 № 76-ЗКО «О градостроительной деятельности в Курской области», населения Пенского сельсовета и расчетные показатели максимально допустимого уровня территориальной доступности таких объектов для населения Пенского сельсовета.

Согласно части 4 статьи 29 Градостроительного Кодекса РФ, нормативы градостроительного проектирования поселения, городского округа устанавливают совокупность расчетных показателей минимально допустимого уровня обеспеченности объектами местного значения поселения, городского округа, относящимися к областям, указанным в пункте 1 части 5 статьи 23 Градостроительного Кодекса РФ, объектами благоустройства территории, иными объектами местного значения поселения, городского округа и расчетных показателей максимально допустимого уровня территориальной доступности таких объектов для населения поселения, городского округа.

Нормируемыми объектами местного значения являются объекты местного значения поселения, городского округа, относящиеся к следующим областям:

- а) электро-, тепло-, газо- и водоснабжение населения, водоотведение;
- б) автомобильные дороги местного значения;
- в) физическая культура и массовый спорт, образование, здравоохранение, утилизация и переработка бытовых и промышленных отходов (с 01.01.2016 – обработка, утилизация, обезвреживание, размещение твердых коммунальных отходов) в случае подготовки генерального плана городского округа;
- г) иные области в связи с решением вопросов местного значения поселения, городского округа.

Законом Курской области от 31.10.2006 №76-ЗКО «О градостроительной деятельности в Курской области» статья 16 установлены объекты местного значения для поселения.

К объектам местного значения, подлежащим отображению на схеме территориального планирования муниципального района, генеральном плане поселения, генеральном плане городского округа, относятся:

- 1) объекты, находящиеся в собственности муниципального образования;
- 2) объекты водоотведения, электро-, тепло-, газо-, водоснабжения населения муниципального образования;
- 3) автомобильные дороги и сооружения на них в границах муниципального образования;
- 4) объекты капитального строительства, реконструкция, капитальный ремонт которых будет предусмотрен за счет или с участием средств местного бюджета или

строительство которых необходимо для осуществления полномочий по вопросам местного значения, определенных федеральным законодательством.

Федеральным законом "Об общих принципах организации местного самоуправления в Российской Федерации" от 06.10.2003 г. №131-ФЗ установлены вопросы местного значения городского, сельского поселения.

В данном проекте Местных нормативов градостроительного проектирования Пенского сельсовета определены расчетные показатели минимально допустимого уровня обеспеченности и максимально допустимого уровня территориальной доступности объектов местного значения, соответствующих законодательству и требованиям технических регламентов.

Основными задачами проекта МНГП являются:

- 1) проведение комплексного анализа территории муниципального образования;
- 2) расчет с учетом проведенного анализа:
 - показателей минимально допустимого уровня обеспеченности населения муниципального образования объектами местного значения,
 - показателей территориальной доступности таких объектов для населения муниципального образования;
- 3) установление правил и области применения расчетных показателей, содержащихся в основной части местных нормативов градостроительного проектирования, в целях создания нормативных показателей градостроительного проектирования для подготовки документов территориального планирования, градостроительного зонирования и документации по планировке территорий.

Расположение и природно-климатические условия Пенского сельсовета Беловского района Курской области

В целом климат МО Пенский сельсовет Беловского района умеренно-континентальный с продолжительным безморозным периодом, достаточным годовым количеством осадков и тепла для возделывания всех районированных сельхозкультур.

Район расположен в южной агроклиматической зоне Курской области. По условиям тепло обеспеченности он относится к умеренному поясу.

Основные климатические характеристики и их изменение определяются влиянием общих и местных факторов: солнечной радиации, циркуляции атмосферы и подстилающей поверхности. Рассматриваемая территория находится под воздействием воздушных масс Атлантики, Арктического бассейна, а также масс, сформировавшихся над территорией Европы. В конце лета – начале осени, нередко во второй половине зимы и весной, преобладает западный тип атмосферной циркуляции, сопровождающийся активной циклонической деятельностью, значительными осадками, положительными аномалиями температуры воздуха зимой и отрицательными летом.

С октября по май в результате воздействия сибирского максимума западная циркуляция нередко сменяется восточной, что сопровождается малооблачной погодой, большими отрицательными аномалиями температуры воздуха зимой положительными летом.

По количеству выпадающих осадков территория относится к зоне достаточного увлажнения. За год в среднем за многолетний период выпадает 582 мм осадков. Пространственное и временное их распределение отличается значительной неравномерностью. Большая часть 460 мм приходится на теплый период года и 270 мм – на холодный. В годовом ходе месячных сумм осадков максимум наблюдается в июле (в

среднем 76 мм осадков), минимум – в марте (44 мм осадков). Обычно две трети осадков выпадает в теплый период года (апрель – октябрь) в виде дождя, одна треть – зимой в виде снега.

Максимальная высота снежного покрова отмечается в конце февраля и изменяется по территории от 19 до 33 см, в отдельные многоснежные годы она может достигать 50 – 70 см на, а в малоснежные зимы – не превышать 5 см. Число дней со снежным покровом – 130-145.

Самые ветреные месяца со средней скоростью ветра более 4,0 м/с – это период с ноября по март включительно. Наименьшие скорости ветра отмечаются в августе. Максимальные скорости ветра в зимний период фиксируются при ветрах южных и юго-западных направлений (19 м/сек), в летний период – при ветрах северо-западного и западного направления (18 м/сек).

Испарение с поверхности суши за год составляет 345-355 мм и в апреле-мае не компенсируется осадками. Минимальная абсолютная влажность отмечается в январе, максимальная – в июне.

Преобладающими направлениями ветров в зимний период являются юго-западные, весной – восток – юго-восточные, летом – западные и северо-западные.

Максимальная среднемесячная скорость ветра в январе составляет 5,7 м/с, минимальная – в июле – 3,2 м/с. В зимнее время при больших скоростях ветра происходит сдувание снега с открытых пространств. Предупредительной мерой является снегозадержание на этих участках. Весной из-за недостаточного увлажнения почвы наблюдаются суховеи и очень редко пыльные бури.

Социально-демографический состав и плотность населения на территории Пенского сельсовета Беловского района Курской области

Важнейшими социально-экономическими показателями формирования градостроительной системы любого уровня являются динамика численности населения, его возрастная структура. Наряду с природной, экономической и экологической составляющими они выступают в качестве основного фактора, влияющего на сбалансированное и устойчивое развитие территории поселения. Возрастной, половой и национальный составы населения во многом определяют перспективы и проблемы рынка труда, а значит, и трудовой потенциал той или иной территории.

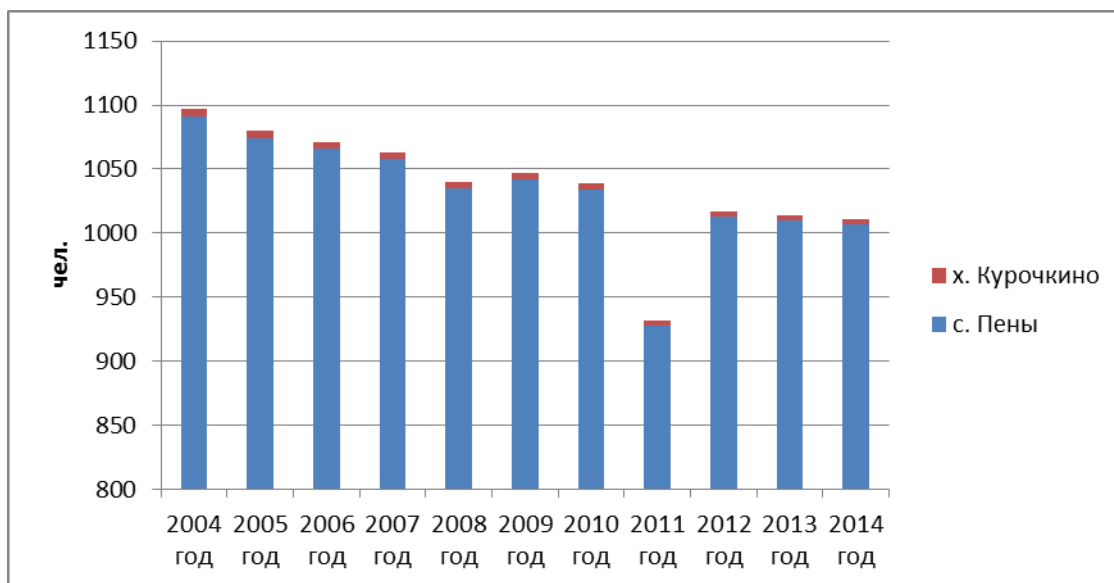
Таблица 3.1

*Динамика изменения численности населения по населённым пунктам МО
Пенский сельсовет, чел. (2004-2014 гг.)*

<i>Наименование населённого пункта</i>	<i>2004 год</i>	<i>2005 год</i>	<i>2006 год</i>	<i>2007 год</i>	<i>2008 год</i>	<i>2009 год</i>	<i>2010 год</i>	<i>2011 год</i>	<i>2012 год</i>	<i>2013 год</i>	<i>2014 год</i>
<i>с. Пены</i>	1091	1074	1066	1058	1035	1042	1034	928	1013	1010	1007
<i>х. Курочкино</i>	6	6	5	5	5	5	5	4	4	4	4
<i>Всего</i>	<i>1097</i>	<i>1080</i>	<i>1071</i>	<i>1063</i>	<i>1040</i>	<i>1047</i>	<i>1039</i>	<i>932</i>	<i>1017</i>	<i>1014</i>	<i>1011</i>

Демографическая ситуация является отражением социально-экономической политики. Формирование рыночных отношений болезненно сказалось не только на экономическом состоянии предприятий, но и на социальном положении широких слоев населения, что привело к существенному сокращению населения в сельской местности.

Из таблицы 3.1 следует, что с 2004 г. по 2014 г. численность населения МО Пенский сельсовет уменьшилась на 86 чел. или 7,8%. Наибольшее снижение численности населения отмечено в 2011 году (на 107чел. или 10,2%). В 2012 году наблюдалось увеличение численности населения (на 85 чел. или 9,1%).



Система учреждений обслуживания

Как правило, социально-культурные объекты размещают по принципу *ступенчатости*. Ступени определяются частотой пользования населением различными видами услуг или частотой спроса. Различают учреждения повседневного пользования (иногда в их составе особо выделяют учреждения первичного обслуживания), периодического (два-три раза в неделю) и эпизодического (два-три раза в месяц) пользования.

Учреждения повседневного пользования размещают в микрорайонах из расчета 5-7 минут ходьбы от наиболее удаленных жилых домов, что соответствует радиусу доступности порядка 500 м. В условиях низкой плотности населения данный радиус может быть увеличен до 1000 - 3000 м. Определенные объекты могут находиться в пределах транспортной доступности.

Учреждения периодического пользования располагают на обособленных участках жилых районов из расчета пешеходной доступности или затрат времени на проезд в общественном транспорте (включая подход к остановке) не более 15 мин, что отвечает радиусу доступности примерно 1500 м. В условиях низкой плотности населения данный радиус может быть увеличен до 60-минутной транспортной доступности.

Учреждения эпизодического пользования размещают на обособленных участках планировочных районов и в районном центре. Население пользуется этими учреждениями, приезжая в них на личном или общественном транспорте. Время, затрачиваемое на поездки, обычно строго не лимитируется, однако при их размещении стремятся исходить из 60-минутной доступности.

Учреждения повседневного пользования (детские сады, общеобразовательные школы, аптеки, фельдшерско-акушерские пункты, магазины, предприятия бытового обслуживания) размещаются в каждом населенном пункте, при очень низкой плотности населения – в соседнем населенном пункте, или административном центре поселения.

Учреждения периодического пользования (больничные учреждения, учреждения культуры и искусства) размещаются как в населенных пунктах, так и в административном центре поселения. Учреждения эпизодического пользования преимущественно размещаются в районном центре обслуживания.

Обоснование расчетных показателей, содержащихся в основной части Местных нормативов градостроительного проектирования

Раздел I. Объекты муниципального жилищного фонда Пенского сельсовета Беловского района Курской области

Глава 1. Расчетный показатель минимально допустимого уровня обеспеченности жилыми помещениями муниципального жилищного фонда Пенского сельсовета, предоставляемыми по договорам социального найма

В соответствии с ч. 1 ст. 50 Жилищного кодекса Российской Федерации нормой предоставления площади жилого помещения по договору социального найма (далее по тексту настоящей главы - норма предоставления) является минимальный размер площади жилого помещения, исходя из которого, определяется размер общей площади жилого помещения, предоставляемого по договору социального найма.

Согласно ч. 2 ст. 50 Жилищного кодекса Российской Федерации, норма предоставления устанавливается органом местного самоуправления в зависимости от достигнутого в соответствующем муниципальном образовании уровня обеспеченности жилыми помещениями, предоставляемыми по договорам социального найма, и других факторов.

Учетной нормой площади жилого помещения (далее по тексту настоящей главы – учетная норма) является минимальный размер площади жилого помещения, исходя из которого, определяется уровень обеспеченности граждан общей площадью жилого помещения в целях их принятия на учет в качестве нуждающихся в жилых помещениях.

В соответствии с ч. 5 ст. 50 Жилищного кодекса Российской Федерации учетная норма устанавливается органом местного самоуправления. Размер такой нормы не может превышать размер нормы предоставления, установленной данным органом.

Глава 2. Расчетный показатель минимально допустимого уровня обеспеченности служебными жилыми помещениями специализированного муниципального жилищного фонда Пенского сельсовета

Минимальная общая площадь служебного жилого помещения специализированного жилищного фонда не должна быть меньше минимальной общей площади жилого помещения, предоставляемого по договору социального найма.

Глава 3. Расчетный показатель минимально допустимого уровня обеспеченности жилыми помещениями в общежитиях, относящихся к специализированному муниципальному жилищному фонду _Пенского сельсовета

Согласно ч.1 ст. 105 Жилищного кодекса Российской Федерации, жилые помещения в общежитиях предоставляются из расчета не менее шести квадратных метров жилой площади на одного человека.

Глава 4. Расчетный показатель минимально допустимого уровня обеспеченности жилыми помещениями маневренного фонда специализированного муниципального жилищного фонда Пенского сельсовета

Минимальная площадь жилого помещения в маневренном фонде установлена в соответствии с ч. 1 ст. 106 Жилищного кодекса Российской Федерации.

В соответствии со ст. 95 Жилищного кодекса Российской Федерации жилые помещения маневренного фонда предназначены для временного проживания:

1) граждан в связи с капитальным ремонтом или реконструкцией дома, в котором находятся жилые помещения, занимаемые ими по договорам социального найма;

2) граждан, утративших жилые помещения в результате обращения взыскания на эти жилые помещения, которые были приобретены за счет кредита банка или иной кредитной организации либо средств целевого займа, предоставленного юридическим лицом на приобретение жилого помещения, и заложены в обеспечение возврата кредита или целевого займа, если на момент обращения взыскания такие жилые помещения являются для них единственными;

3) граждан, у которых единственные жилые помещения стали непригодными для проживания в результате чрезвычайных обстоятельств;

4) иных граждан в случаях, предусмотренных законодательством.

Расчетные показатели максимально допустимого уровня территориальной доступности объектов муниципального жилищного фонда Пенского сельсовета.

Максимально допустимый уровень территориальной доступности муниципального жилищного фонда не нормируется.

УЧРЕЖДЕНИЯ И ПРЕДПРИЯТИЯ ОБСЛУЖИВАНИЯ

Размещение учреждений и предприятий по обслуживанию следует предусматривать в общественных центрах в увязке с сетью общественного пассажирского транспорта.

Раздел II. Объекты здравоохранения

Глава 5. Расчетные показатели минимально допустимого уровня обеспеченности и максимально допустимого уровня территориальной доступности объектов здравоохранения местного значения для населения _Пенского сельсовета

Таблица 5 – Обоснование расчетных показателей минимально допустимого уровня обеспеченности объектами здравоохранения

Наименование объектов	Единица измерения	Величина	Обоснование
Амбулаторно-поликлинические учреждения	Посещений в смену на 1 тыс. чел.	18,15	Социальные нормативы и нормы, утвержденные Распоряжением Правительства РФ от 03.07.1996 г. №1063-р (в редакции от 26.01.2017)
Больничные учреждения	Коек на 1 тыс. чел.	13,47	

Станции скорой медицинской помощи	Специальный автомобиль	1 на 10 тыс. чел	Социальные нормативы и нормы, утвержденные Распоряжением Правительства РФ от 03.07.1996 г. №1063-р (в редакции от 26.01.2017)
Аптеки	Объект	1 на 6,2 тыс. чел. - в сельских насел. пунктах 1 на 10 тыс. чел. – в городах до 50 тыс. чел	
Выдвижные пункты скорой медицинской помощи	Специальный <u>автомобиль</u> мин	1 на 5 тыс. чел. сельского <u>поселения</u> 30	СП 42.13330.2011 Градостроительство. Планировка и застройка городских и сельских населенных пунктов
Фельдшерско-акушерские пункты	Объект	1 на населенный пункт, либо 1 на несколько населенных пунктов при территориальной близости таких населенных пунктов, при численности населения 0,3 - 0,7 тыс. чел	Не установлены

Расчет вместимости данных учреждений производится по заданию на проектирование, определяемому органами здравоохранения. Амбулаторно-поликлинические и больничные учреждения целесообразно размещать на группу населенных пунктов в поселениях с малочисленными населенными пунктами. Участковая больница, расположенная в городском или сельском поселении, обслуживает комплекс сельских поселений. С учетом численности населения возможна участковая больница.

Таблица 6 – Обоснование расчетных показателей максимально допустимого уровня территориальной доступности объектов здравоохранения

Наименование объектов	Единица измерения	Величина	Обоснование
Амбулаторно-поликлинические учреждения	м	1000	СП 42.13330.2011 Градостроительство. Планировка и застройка городских и сельских населенных пунктов
Аптеки	м	800	
Фельдшерско-акушерские пункты	мин	30	

Доступность амбулаторно-поликлинических и больничных учреждений – пешеходно-транспортная, доступность станций скорой медицинской помощи – транспортная на спецавтомобиле, доступность аптек и фельдшерско-акушерских пунктов – пешеходная.

фельдшерско-акушерские пункты и аптеки (аптечные пункты) амбулаторно-поликлинические учреждения необходимо располагать – в пределах 30-минутной пешеходно-транспортной доступности.

Место расположения и территория обслуживания станции скорой медицинской помощи, отделения скорой медицинской помощи поликлиники (больницы, больницы скорой медицинской помощи) устанавливаются с учетом численности и плотности населения, особенностей застройки, состояния транспортных магистралей, интенсивности автотранспортного движения, протяженности населенного пункта, с учетом 20-минутной транспортной доступности (Приказ Министерства здравоохранения РФ от 20 июня 2013 г. № 388н «Об утверждении Порядка оказания скорой, в том числе скорой специализированной, медицинской помощи»).

С изменениями и дополнениями от:

Раздел III. Объекты физической культуры и спорта

Глава 6. Расчетные показатели минимально допустимого уровня обеспеченности и максимально допустимого уровня территориальной доступности объектов физической культуры и массового спорта местного значения для населения Пенского сельсовета

Таблица 7 – Обоснование расчетных показателей минимально допустимого уровня обеспеченности объектами физической культуры и массового спорта

Наименование	Единица измерения	Значение	Обоснование
Спортивные залы	м ² площади пола на 1 тыс. чел.	60-80	СП 42.13330.2011 Градостроительство. Планировка и застройка городских и сельских поселений (Приложение Ж)
Плавательные бассейны	м ² зеркала воды на 1 тыс. чел.	20-25	
Стадионы	объект	1 на крупный населенный пункт, численностью от 3000 человек, или группу населенных пунктов	

Согласно СП 42.13330.2011, для малых поселений нормы расчета залов и бассейнов необходимо принимать с учетом минимальной вместимости объектов по технологическим требованиям. Комплексы физкультурно-оздоровительных площадок предусматриваются в каждом поселении. В сельских населенных пунктах экономически целесообразно размещение открытых спортивных площадок, спортивных залов в зданиях общеобразовательных школ.

Стадионы, спортзалы, бассейны являются объектами периодического пользования. Согласно СП 42.13330.2011, радиус обслуживания физкультурно-спортивных центров жилых районов составляет 1500 м. Учитывая низкую плотность населенных пунктов муниципального образования, целесообразно размещение спортивных объектов в радиусе 30-минутной пешеходно-транспортной доступности.

Раздел IV. Объекты культуры и искусства

Глава 7. Расчетные показатели минимально допустимого уровня обеспеченности объектами культуры и искусства местного значения для населения Пенского сельсовета

Таблица 11 – Обоснование расчетных показателей минимально допустимого уровня обеспеченности объектами культуры и искусства

Наименование	Единица измерения	Значение	Обоснование
Муниципальные библиотеки городского поселения	Объект	1 (универсальная) на 10 тыс. жителей с учетом пешеходной доступности, 1 (детская) на 5,5 тыс. детей, 1 (юношеская) на 17 тыс. жителей 15-24 лет	Методика определения нормативной потребности субъектов РФ в объектах социальной инфраструктуры, утвержденная распоряжением Правительства РФ от 19.10.1999 №1683-р (в ред. Распоряжения Правительства РФ от 23.11.2009 №1767-р)
Муниципальные библиотеки сельского поселения: стационарная опорная	объект	1	Методика определения нормативной потребности субъектов РФ в объектах социальной инфраструктуры, утвержденная распоряжением Правительства РФ от 19.10.1999 №1683-р (в ред. Распоряжения Правительства РФ от 23.11.2009 №1767-р)
библиотека в населенных пунктах	библиотечный пункт нестационарного обслуживания	1	
Муниципальные музеи городских поселений	Объект	1 на 25 тыс. человек	Методика определения нормативной потребности субъектов РФ в объектах социальной инфраструктуры, утвержденная распоряжением Правительства РФ от 19.10.1999 №1683-р (в ред. Распоряжения Правительства РФ от 23.11.2009 №1767-р)
Муниципальные музеи сельских	Объект	1 на 10 тысяч человек	

поселений			23.11.2009 №1767-р)
Муниципальные архивы	Объект на муниципальный район или городское поселение	1	
Учреждения культурно-досугового типа	Зрительские места	80 на 1 тыс. жителей	СП 42.13330.2011 Градостроительство. Планировка и застройка городских и сельских поселений (Приложение Ж)

Муниципальный музей может быть образован при наличии соответствующих фондов. Муниципальный архив может быть объектом муниципального района.

Муниципальные библиотеки, музеи, архивы являются объектами преимущественно периодического и эпизодического пользования. Учреждения культурно-досугового типа - постоянного и периодического пользования. Положение объектов на определенной ступени системы обслуживания определяет территориальную доступность объектов: для библиотек и учреждений культурно-досугового типа она составляет 30-минутную пешеходно-транспортную доступность, для архива и музеев - 60-минутную транспортную доступность.

Согласно СП 42.13330.2011, рекомендуется формировать единые комплексы для культурного и физкультурно-оздоровительного обслуживания для использования учащимися и населением с соответствующим суммированием нормативов. Вместимость музеев и архивов определяются заданием на проектирование.

Раздел V. Объекты образования

Глава 8. Расчетные показатели минимально допустимого уровня обеспеченности и максимально допустимого уровня территориальной доступности объектов образования для населения Пенского сельсовета

Таблица 12 Расчет показателя минимально допустимого уровня обеспеченности детскими дошкольными организациями

Объекты дошкольного образования	Число мест в расчете на 100 детей в возрасте от 0 до 7 лет	Значение	Обоснование
Городские поселения	шт	65	Письмо Министерства образования и науки РФ от 4 мая 2016 г. N АК-950/02 о методических рекомендациях по развитию сети образовательных организаций и обеспеченности населения услугами таких организаций, включающие требования по размещению организаций
Сельские	шт	45	

поселения			сферы образования, в том числе в сельской местности, исходя из норм действующего законодательства российской федерации, с учетом возрастного состава и плотности населения, транспортной инфраструктуры и других факторов, влияющих на доступность и обеспеченность населения услугами сферы образования
-----------	--	--	---

Таблица 13 Расчет показателя минимально допустимого уровня обеспеченности общеобразовательными организациями

Объекты общего образования	Число мест в образовательных организациях в расчете на 100 детей в возрасте от 7 до 18 лет	Значение	Обоснование
Городское поселение	шт	95	Письмо Министерства образования и науки РФ от 4 мая 2016 г. N АК-950/02 о методических рекомендациях по развитию сети образовательных организаций и обеспеченности населения услугами таких организаций, включающие требования по размещению организаций сферы образования, в том числе в сельской местности, исходя из норм действующего законодательства российской федерации,
Сельское поселение	шт	45	с учетом возрастного состава и плотности населения, транспортной инфраструктуры и других факторов, влияющих на доступность и обеспеченность населения услугами сферы образования

Таблица 14 Расчет показателя минимально допустимого уровня обеспеченности дополнительного образования

Дополнительное образование	Число мест на программах дополнительного	Значение	Обоснование
		75	Письмо Министерства

детей	образования в расчете на 100 детей в возрасте от 5 до 18 лет		образования и науки РФ от 4 мая 2016 г. № АК-950/02 о методических рекомендациях
	Число мест на программах дополнительного образования, реализуемых на базе общеобразовательных организаций, в расчете на 100 обучающихся в общеобразовательных организациях		по развитию сети образовательных организаций и обеспеченности населения услугами таких организаций, включающие требования по размещению организаций сферы образования, в том числе в сельской местности, исходя из норм действующего законодательства российской федерации, с учетом возрастного состава и плотности населения, транспортной инфраструктуры и других факторов, влияющих на доступность и обеспеченность населения услугами сферы образования.
В городском поселении		45	
В сельском поселении		65	
	Число мест на программах дополнительного образования, реализуемых на базе образовательных организаций (за исключением общеобразовательных организаций) реализующих программы дополнительного образования		
В городском поселении		30	
В сельском поселении		10	

Таблица 15 Обоснование максимально допустимого уровня пешеходной доступности объектов образования

№ п/п	Наименование объектов	Единица измерения	Величина	Обоснование
1.	Дошкольные образовательные организации	м	500	СП 42.13330.2011 Градостроительство. Планировка и застройка городских и сельских населенных пунктов
2.	Общеобразовательные организации	м		
	I- II ступень обучения*	м	500** в городском поселении 2000** в сельском поселении	
	III ступень обучения*	м	500** в городском поселении 4000** в сельском поселении	
3.	Организации дополнительного образования для детей	Не нормируется		

*I ступень (начальное общее образование) — 4 года;

II ступень (основное общее образование) — 5 лет;

III ступень (среднее (полное) общее образование) — 2 года.

** - размещение общеобразовательных организаций допускается на расстоянии транспортной доступности: для учащихся I ступени обучения - 15 мин (в одну сторону), для учащихся II-III ступеней - не более 50 мин (в одну сторону).

Учащиеся сельских общеобразовательных организаций, проживающие на расстоянии свыше 1км от организации, подлежат транспортному обслуживанию. Подвоз учащихся осуществляется на транспорте, предназначенном для перевозки детей. Предельный пешеходный подход учащихся к месту сбора на остановке должен быть не более 500м.

Раздел VI. Объекты услуг общественного питания, торговли, бытового обслуживания и иных услуг для населения

Глава 9. Расчетные показатели минимально допустимого уровня обеспеченности и максимально допустимого уровня территориальной доступности объектов общественного питания, торговли, бытового обслуживания населения Пенского сельсовета

Таблица 16 – Обоснование расчетных показателей минимально допустимого уровня обеспеченности объектами общественного питания, торговли, бытового обслуживания

п/п	Наименование объектов	Единица измерения	Величина	Обоснование
.	Магазин	м ² торговой площади на 1 тыс. чел.	28 0 городские поселения	СП 42.13330.2011 Градостроительство. Планировка и застройка городских и сельских поселений (Приложение Ж)
			30 0 сельские поселения	
.	Предпр иятия общественного питания	мест на 1 тыс. чел.	40	
.	Предпр иятия бытового обслуживания	рабоч их мест на 1 тыс. чел.	9	
.	Отделен ие связи	объект	1	
	Отделен ия банков, операционная касса	операц ионная касса	1 на 10 тысяч человек	

Таблица 17 – Обоснование расчетных показателей максимально допустимого уровня территориальной доступности объектов общественного питания, торговли, бытового обслуживания

№ п/п	Наименование объектов	Единица измерения	Величина	Обоснование
1.	Магазины	м	в городских населенных пунктах –500 – 800, в сельских населенных пунктах –2000	СП 42.13330.2011 Градостроительство. Планировка и застройка городских и сельских поселений (пункт 10.4, таблица 5)
2.	Предприятия общественного питания	м		
3.	Предприятия бытового обслуживания	м		
4.	Отделение связи	м		

			доступность в сельских населенных пунктах)	
--	--	--	--	--

Раздел VII. Объекты автомобильного транспорта

Глава 10. Расчетные показатели минимально допустимого уровня обеспеченности и максимально допустимого уровня территориальной доступности автомобильных дорог местного значения для населения Пенского сельсовета

Расчетные показатели плотности автомобильных дорог общего пользования определяют минимально допустимый уровень обеспеченности автомобильными дорогами общего пользования местного значения.

Протяженность сети автомобильных дорог общего пользования – суммарная протяженность участков автомобильных дорог, образующих сеть автомобильных дорог общего пользования.

Плотность сети автомобильных дорог – это отношение протяженности сети автомобильных дорог общего пользования, проходящих по территории, к площади территории.

Улично-дорожная сеть – объект транспортной инфраструктуры, являющийся частью территории поселений, ограниченной красными линиями и предназначенной для движения транспортных средств и пешеходов, упорядочения застройки и прокладки инженерных коммуникаций (при соответствующем технико-экономическом обосновании), а также обеспечения транспортных и пешеходных связей территорий поселений как составной части их путей сообщения. Основными элементами улично-дорожной сети являются улицы, проспекты, переулки, проезды, набережные, площади, тротуары, пешеходные и велосипедные дорожки, а также искусственные и защитные дорожные сооружения, элементы обустройства. По своему функциональному назначению улично-дорожная сеть относится к автомобильным дорогам общего пользования местного значения в границах населенных пунктов.

Общая протяженность транспортной и улично-дорожной сети поселения составляет _____ км, включая улично-дорожную сеть и магистральные дороги. Улично-дорожная сеть составляет _____ км.

Общая площадь территории поселения – _____ кв. км. Существующая площадь населенных пунктов составляет _____ кв. км.

Таким образом, плотность сети автомобильных дорог как отношение существующей протяженности улично-дорожной сети к общей площади населенных пунктов составляет: _____ км/км².

При подготовке проекта генерального плана, или проекта внесения изменений в генеральный план учитывается существующая плотность автомобильных дорог.

При подготовке проекта генерального плана следует предусматривать единую систему транспорта и улично-дорожной сети в увязке с планировочной структурой поселения и прилегающей к нему территории, обеспечивающую удобные, быстрые и безопасные транспортные связи со всеми функциональными зонами, с другими поселениями системы расселения, объектами, расположенными вне границ населенных пунктов, объектами внешнего транспорта и автомобильными дорогами общей сети.

Затраты времени на передвижение от мест проживания до мест работы для 90% трудящихся (в один конец) не должны превышать 30 мин.

Пропускную способность сети улиц, дорог и транспортных пересечений, число мест хранения автомобилей следует определять исходя из уровня автомобилизации на расчетный срок, автомобилей на 1000 чел.: 350 легковых автомобилей, включая 3-4 такси и 2-3 ведомственных автомобиля, 25-40 грузовых автомобилей в зависимости от состава парка. Число мотоциклов и мопедов на 1000 чел. следует принимать 100-150 единиц.

Число автомобилей, прибывающих в город-центр (районный центр) из других населенных пунктов системы расселения, и транзитных определяется специальным расчетом.

Сеть улиц и дорог

Улично-дорожную сеть населенных пунктов следует проектировать в виде непрерывной системы с учетом функционального назначения улиц и дорог, интенсивности транспортного, велосипедного и пешеходного движения, архитектурно-планировочной организации территории и характера застройки. В составе улично-дорожной сети следует выделять улицы и дороги магистрального и местного значения, а также главные улицы. Категории улиц и дорог городов следует назначать в соответствии с классификацией, приведенной в таблице 7 СП 42.13330.2011 Градостроительство. Планировка и застройка городских и сельских населенных пунктов.

Глава 11. Расчетные показатели минимально допустимого уровня обеспеченности и максимально допустимого уровня территориальной доступности парковками (парковочными местами) для населения Пенского сельсовета

Согласно СП 42.13330.2011 Градостроительство. Планировка и застройка городских и сельских населенных пунктов, число мест хранения автомобилей следует определять исходя из уровня автомобилизации на расчетный срок: 350 легковых автомобилей на 1000 чел.

Открытые стоянки для временного хранения легковых автомобилей следует предусматривать из расчета не менее чем для 70% расчетного парка индивидуальных легковых автомобилей.

На селитебных территориях и на прилегающих к ним производственных территориях следует предусматривать гаражи и открытые стоянки для постоянного хранения не менее 90% расчетного числа индивидуальных легковых автомобилей при пешеходной доступности не более 800 м.

Таким образом, минимально допустимый уровень обеспеченности парковочными местами составит 245 мест на 1 тыс.чел. Данный норматив не распространяется на кварталы индивидуальной жилой застройки с приусадебными участками, так как на них размещаются индивидуальные гаражи и места постоянного хранения личного автотранспорта.

Раздел VIII. Объекты электроснабжения

Глава 12. Расчетные показатели минимально допустимого уровня территориальной обеспеченности и максимально допустимого уровня территориальной доступности объектов электроснабжения для населения Пенского сельсовета

Определение электрической нагрузки на электроисточники следует производить с учетом использования энергосберегающих технологий и экономных бытовых электроприемников:

- для промышленных предприятий - по опросным листам действующих предприятий, проектам новых, реконструируемых или аналогичных предприятий, а также по укрупненным показателям;

- для жилищно-коммунального сектора - в соответствии с РД 34.20.185-94 "Инструкция по проектированию городских электрических сетей" и СП 31-110-2003 г.

Таблица 18 - Обоснование укрупненных показателей электропотребления

Категория населенного пункта			Обоснование
	Электропотребление, кв-ч/год на 1 чел	Использование максимума электрической нагрузки, ч/год	
Поселки и сельские поселения (без кондиционеров)			СП 42.13330.2011 Градостроительство. Планировка и застройка городских и сельских поселений (приложение Н) Региональные нормативы градостроительного проектирования, утвержденными постановлением Администрации Курской области от 15.11.2011 года №577-па, таблица 43.
Не оборудованные стационарными электроплитами	950	4100	
Оборудованные электроплитами (100%)	1350	4400	

Для определения в целях градостроительного проектирования минимально допустимого уровня обеспеченности объектами, следует использовать норму минимальной обеспеченности населения (территории) соответствующим ресурсом и характеристики планируемых к размещению объектов.

Нормы электропотребления и использования максимума электрической нагрузки следует использовать в целях градостроительного проектирования в качестве укрупнённых показателей электропотребления.

Максимально допустимый уровень территориальной доступности объектов электроснабжения не нормируется.

Раздел IX. Объекты теплоснабжения

Глава 13. Расчетные показатели минимально допустимого уровня территориальной обеспеченности и максимально допустимого уровня территориальной доступности объектов теплоснабжения для населения Пенского сельсовета

Решения по проектированию и перспективному развитию сетей теплоснабжения следует осуществлять на основании следующих документов:

- СП 42.13330.2011 "Градостроительство. Планировка и застройка городских и сельских поселений. Актуализированная редакция СНиП 2.07.01-89*";
- СНиП 11-04-2003 "Инструкция о порядке разработки, согласования, экспертизы и утверждения градостроительной документации";
- СП 131.13330.2012 «Строительная климатология» (актуализированная версия) ;
- СанПиН 2.2.1/2.1.1.1200-03 "Санитарно-защитные зоны и санитарная классификация предприятий, сооружений и иных объектов" (новая редакция);
- СП 36.13330.2012 "Магистральные трубопроводы";
- СН 452-73 "Нормы отвода земель для магистральных трубопроводов";
- СП 60.13330.2012 "Отопление, вентиляция и кондиционирование";
- СП 124.13330.2012 "Тепловые сети";
- СП 89.13330.2012 "Котельные установки";
- СП 41-101-95 "Проектирование тепловых пунктов";
- МДК 4-05.2004 "Методика определения потребности в топливе, электроэнергии и воде при производстве и передаче тепловой энергии и теплоносителей в системе коммунального теплоснабжения".

Удельные показатели максимальной тепловой нагрузки на отопление и вентиляцию жилых домов, Вт/м²(Для зданий строительства после 2015 г.) - СП 124.13330.2012.

Удельные показатели максимальной тепловой нагрузки на отопление и вентиляцию жилых домов, Вт/м ² (Для зданий строительства после 2015 г.)*					
Этажность жилых зданий	Расчетная температура наружного воздуха для проектирования отопления, °С				
	20	25	30	35	40
1-3-этажные многоквартирные отдельно стоящие	6 4	6 7	2	7	8 1
2-3-этажные многоквартирные блокированные	5 1	5 5	9	4	6 7
4-6-этажные	4 2	4 5	9	5	5 9

Расчетные тепловые нагрузки определяются:

- для существующей застройки населенных пунктов и действующих промышленных предприятий – по проектам с уточнением по фактическим тепловым нагрузкам;
- для намечаемых к строительству промышленных предприятий – по укрупненным нормам развития основного (профильного) производства или проектам аналогичных производств;

- для намечаемых к застройке жилых районов – по укрупненным показателям в соответствии с СП 124.13330.2012, для зданий общественно-бытового и социального назначения в соответствии с МДК 4-05-2004 либо по проектам-аналогам.

Проектируемые отдельно стоящие котельные, в том числе с установками комбинированной выработки тепла и электроэнергии, следует размещать преимущественно в промышленных и коммунально-складских зонах в центре тепловых нагрузок.

Размеры земельных участков для отдельно стоящих котельных, размещаемых в районах жилой застройки, следует принимать по [таблице 40](#) Региональных нормативов градостроительного проектирования Курской области, утвержденных постановлением Администрации Курской области от 15.11.2011 №577-па .

Максимально допустимый уровень территориальной доступности объектов теплоснабжения не нормируется.

Раздел X. Объекты газоснабжения

Глава 14. Расчетные показатели минимально допустимого уровня территориальной обеспеченности и максимально допустимого уровня территориальной доступности объектов газоснабжения для населения Пенского сельсовета

Таблица 19 – Обоснование расчетных показателей минимально допустимого уровня обеспеченности объектами газоснабжения

Наименование норматива, (потребители ресурса)	Единица измерения	Величина	Обоснование
Природный газ, при наличии централизованного горячего водоснабжения	м ³ / год на 1 чел.	120	Согласно СП 124.13330.2012 СП 42-101- 2003
Природный газ, при горячем водоснабжении от газовых водонагревателей	м ³ / год на 1 чел.	294	
При отсутствии всяких видов горячего водоснабжения (в сельской местности).	м ³ / год на 1 чел.	176	

Годовые расходы газа на нужды предприятий торговли, бытового обслуживания непромышленного характера и т. п. допускается принимать в размере до 5 % суммарного расхода теплоты на жилые дома.

Годовые расходы газа на нужды промышленных и сельскохозяйственных предприятий следует определять по объектам аналогам или на основе технологических норм расхода топлива (теплоты).

Годовые и расчетные часовые расходы теплоты на нужды отопления, вентиляции и горячего водоснабжения определяют в соответствии с указаниями СП 30.13330.2012, СП 60.13330.2012 и СП 124.13330.2012.

Максимально допустимый уровень территориальной доступности объектов газоснабжения не нормируется.

Раздел XI. Объекты водоснабжения

Глава 15. Расчетные показатели минимально допустимого уровня территориальной обеспеченности и максимально допустимого уровня территориальной доступности объектов водоснабжения для населения Пенского сельсовета

Расчетное среднесуточное водопотребление населенных пунктов определяется как сумма расходов воды на хозяйственно-бытовые и питьевые нужды, нужды промышленных и сельскохозяйственных предприятий с учетом расходов воды на поливку.

Удельное хозяйственно-питьевое водопотребление в населенных пунктах определяется в соответствии с СП 30.13330.2010* "СНиП 2.04.01-85* Внутренний водопровод и канализация зданий", СП 42.13330.2011 Градостроительство. Планировка и застройка городских и сельских поселений.

Степень благоустройства районов жилой застройки	Удельное хозяйственно-питьевое водопотребление в населенных пунктах на одного жителя среднесуточное (за год), л/сут.
Застройка зданиями, оборудованными внутренним водопроводом и канализацией: без ванн	125–160
с ванными и местными водонагревателями	160–230
с централизованным горячим водоснабжением	230–350

Для районов застройки зданиями с водопользованием из водоразборных колонок удельное среднесуточное (за год) водопотребление на одного жителя следует принимать 30—50 л/сут.

Удельное водопотребление включает расходы воды на хозяйственно-питьевые и бытовые нужды в общественных зданиях (по классификации, принятой в СП 44.13330), за исключением расходов воды для домов отдыха, санаторно-туристских комплексов и пионерских лагерей, которые должны приниматься согласно СП 30.13330 и технологическим данным.

Количество воды на нужды промышленности, обеспечивающей население продуктами, и неучтенные расходы при соответствующем обосновании допускается принимать дополнительно в размере 10-20% суммарного расхода на хозяйственно-питьевые нужды населенного пункта.

Для районов (микрорайонов), застроенных зданиями с централизованным горячим водоснабжением, следует принимать непосредственный отбор горячей воды из тепловой сети в среднем за сутки 40% общего расхода воды на хозяйственно-питьевые нужды и в час максимального водозабора - 55% этого расхода. При смешанной застройке следует исходить из численности населения, проживающего в указанных зданиях.

Максимально допустимый уровень территориальной доступности объектов водоснабжения не нормируется.

Раздел XII. Объекты водоотведения

Глава 16. Расчетные показатели минимально допустимого уровня территориальной обеспеченности и максимально допустимого уровня территориальной доступности объектов водоотведения для населения Пенского сельсовета

Проектирование систем канализации населенных пунктов следует производить в соответствии с требованиями Водного кодекса Российской Федерации, СП 30.13330.2012, СП 32.13330.2012, СП 42.13330.2011, СанПиН 2.1.5.980-00.

СП 30.13330.2010* "СНиП 2.04.01-85* Внутренний водопровод и канализация зданий"

СП 32.13330.2012 Канализация. Наружные сети и сооружения.

СП 42.13330.2011 Градостроительство. Планировка и застройка городских и сельских поселений.

СанПиН 2.1.5.980-00 Гигиенические требования к охране поверхностных вод

СанПиН 2.2.1/2.1.1.1200-03 "Санитарно-защитные зоны и санитарная классификация предприятий, сооружений и иных объектов"

При проектировании стока поверхностных вод следует руководствоваться требованиями СП 32.13330.2012, СП 42.13330.2011, СанПиН 2.1.5.980-00.

Мощность объектов водоотведения определяется расчетным водопотреблением участков застройки с учетом особенностей рельефа.

При наличии канализационных стоков должны быть предусмотрены очистные сооружения.

Проекты канализации объектов разрабатываются одновременно с проектами водоснабжения с обязательным анализом баланса водопотребления и отведения сточных вод. При этом необходимо рассматривать возможность использования очищенных сточных и дождевых вод для производственного водоснабжения и орошения.

Максимально допустимый уровень территориальной доступности объектов водоотведения не нормируется.

Раздел XIII. Объекты, предназначенные для утилизации и переработки бытовых и промышленных отходов

Глава 17. Расчетные показатели минимально допустимого уровня обеспеченности и максимально допустимого уровня территориальной доступности объектов, предназначенных для утилизации и переработки бытовых и промышленных отходов

Нормативные требования к размещению полигонов твердых бытовых отходов (ТБО) установлены в соответствии с требованиями Федерального закона от 24.06.1998 № 89-ФЗ «Об отходах производства и потребления», СанПиН 2.1.7.1322-03 «Почва. Очистка населенных мест, отходы производства и потребления, санитарная охрана почвы. Гигиенические требования к размещению и обезвреживанию отходов производства и потребления», СП 2.1.7.1038-01 «Гигиенические требования к устройству и содержанию полигонов для твердых бытовых отходов», «Инструкции по проектированию, эксплуатации и рекультивации полигонов для твердых бытовых отходов», утвержденной Минстроем России от 02.11.1996.

Нормы накопления твердых бытовых отходов приведены в соответствии с СП 14.13330.2011 Градостроительство. Планировка и застройка городских и сельских населенных пунктов.

Конкретные нормы накопления твердых **БЫТОВЫХ** отходов по жилищному фонду, объектам социальной и производственной деятельности необходимо применять в соответствии с Региональными нормативами градостроительного проектирования, утвержденными Постановлением Администрации Курской области от 15.11.2011 № 577-па.

Бытовые отходы	Количество бытовых отходов, чел./год*		Обоснование
	кг	л	
Твердые:			СП 42.13330.2011 "Градостроительство. Планировка и застройка городских и сельских поселений. Актуализированная редакция СНиП 2.07.01-89*" (приложение М)
от жилых зданий, оборудованных водопроводом, канализацией, центральным отоплением и газом	190-225	900-1000	
от прочих жилых зданий	300-450	1100-1500	
Общее количество по городу с учетом общественных зданий	280-300	1400-1500	
Жидкие из выгребов (при отсутствии канализации)	-	2000-3500	
Смет с 1 м ² твердых покрытий улиц, площадей и парков	5-15	8-20	

Таблица 21. - Размеры земельных участков предприятий и сооружений по обезвреживанию, транспортировке и переработке бытовых отходов

Предприятия и сооружения	Площади земельных участков на 1000 т бытовых отходов, га
Мусороперерабатывающие и мусоросжигательные предприятия мощностью, тыс. т в год:	
до 100	0,05
св. 100	0,05
Склады компоста	0,04
Полигоны*	0,02-0,05
Поля компостирования	0,5-1
Мусороперегрузочные станции	0,04
Сливные станции	0,02
Поля складирования и захоронения обезвреженных осадков (по сухому веществу)	0,3

* - наименьшие размеры площадей полигонов относятся к сооружениям, размещаемым на песчаных грунтах.

Услуги по вывозу твердых и жидких бытовых отходов должны оказываться в следующие сроки:

- не реже одного раза в три дня - при температуре воздуха до 14 °С;
- ежедневно - при температуре воздуха выше 14 °С;
- по мере накопления - нечистоты и помой неканализованных домовладений, крупногабаритные бытовые отходы.

Максимально допустимый уровень территориальной доступности объектов, предназначенных для утилизации и переработки бытовых и промышленных отходов, не нормируется.

Раздел XIV. Объекты, включая земельные участки, предназначенные для организации ритуальных услуг и содержания мест захоронения

Глава 18. Расчетные показатели минимально допустимого уровня обеспеченности и максимально допустимого уровня территориальной доступности объектов, предназначенных для организации ритуальных услуг и мест захоронения

Нормативные требования к размещению кладбищ и показатели минимально допустимого уровня обеспеченности земельными участками, предназначенными для организации ритуальных услуг и содержания мест захоронения, устанавливаются в соответствии с СанПиН 2.1.2882-11 «Гигиенические требования к размещению, устройству и содержанию кладбищ, зданий и сооружений похоронного назначения», СП 42.13330.2011 "Градостроительство. Планировка и застройка городских и сельских поселений. Актуализированная редакция СНиП 2.07.01-89*".

Таблица 22. - Обоснование обеспеченности объектами, включая земельные участки, предназначенными для организации ритуальных услуг и содержания мест захоронения

Наименование объекта	Минимально допустимый уровень обеспеченности		Обоснование
	Единица измерения	Величина	
Кладбища традиционного захоронения	га на 1 тыс. чел.	0,24*	СП 42.13330.2011 "Градостроительство. Планировка и застройка городских и сельских поселений. Актуализированная редакция СНиП 2.07.01-89*" (приложение Ж)
Кладбища урновых захоронений после кремации	га на 1 тыс. чел.	0,02	
Бюро похоронного обслуживания	объект на поселение	1	

*- также учитывается перспективный рост численности населения, коэффициент смертности, наличие действующих объектов похоронного обслуживания, норма земельного участка на одно захоронение.

Места захоронения эпизодически посещаются населением в целях почтения памяти, благоустройства участков и т.д., таким образом, их территориальная доступность не должна превышать 2 часа с использованием транспорта.

Раздел XV. Зоны рекреационного назначения

В состав зон рекреационного назначения могут включаться зоны в границах территорий, занятых городскими лесами, скверами, парками, садами, прудами, озерами, водохранилищами, пляжами, а также в границах иных территорий, используемых и предназначенных для отдыха, туризма, занятий физической культурой и спортом.

Глава 19. Расчетные показатели минимально допустимого уровня обеспеченности и максимально допустимый уровень территориальной доступности мест массового отдыха населения

Нормативные требования к размещению и параметрам зонам размещения мест массового отдыха населения приведены в соответствии с СП 42.13330.2011 (Актуализированная редакция СНиП 2.07.01-89* «Градостроительство. Планировка и застройка городских и сельских поселений», пп. 9.6, 9.25).

Таблица 23. - Обоснование обеспеченности и территориальной доступности мест массового отдыха населения

№ п/п	Наименование объекта	Минимально допустимый уровень обеспеченности		Максимально допустимый уровень территориальной доступности	
		Единица измерения	Величина	Единица измерения	Величина
1.	Объекты массового кратковременного отдыха	м ² на 1 посетителя	500 - 1000	мин	60
2.	Речные и озерные пляжи	м ² на 1 посетителя	8 (в зонах отдыха)	мин	60

Глава 20. Расчетные показатели минимально допустимого уровня обеспеченности и максимально допустимый уровень территориальной доступности озелененными территориями общего пользования

Нормативные требования к размещению и параметрам озелененных территорий общего пользования приведены в соответствии с СП 42.13330.2011 (Актуализированная редакция СНиП 2.07.01-89* «Градостроительство. Планировка и застройка городских и сельских поселений», пп. 9.13 – 9.15, 9.19), Правилами содержания и благоустройства территории _____ муниципального образования, утвержденными решением _____ муниципального образования от _____.

Таблица 24. - Обоснование расчетных показателей обеспеченности и территориальной доступности озелененных территорий общего пользования

№ п/п	Наименование объекта	Минимально допустимый уровень обеспеченности		Максимально допустимый уровень территориальной доступности	
		Единица измерения	Величина	Единица измерения	Величина
1.	Озелененные территории общего пользования (парки, скверы, бульвары)	м ² /чел.	8-10 (для малых городов), 12 (для сельских поселений)	мин	15 (для парков районного значения)

Глава 21. Расчетные показатели минимально допустимого уровня обеспеченности и максимально допустимого уровня территориальной доступности городских лесов

Режим использования городских лесов, лесопарков и зеленых зон установлен в соответствии с требованиями Лесного Кодекса РФ.

Нормативные требования к размещению и площади городских лесов, лесопарков и зеленых зон установлены в соответствии с СП 42.13330.2011 (Актуализированная редакция СНиП 2.07.01-89* «Градостроительство. Планировка и застройка городских и сельских поселений»), Постановления Правительства РФ от 14 декабря 2009 года №1007 «Об утверждении Положения об определении функциональных зон в лесопарковых зонах, площади и границ лесопарковых зон, зеленых зон».

Городские леса, зеленые зоны (включая лесопарковые зоны) относятся к защитным лесам. В защитных лесах запрещается осуществление деятельности, несовместимой с их целевым назначением и полезными функциями.

Изменение границ лесопарковых зон, зеленых зон и городских лесов, которое может привести к уменьшению их площади, не допускается.

Минимально допустимый уровень обеспеченности городскими лесами и максимально допустимый уровень их территориальной доступности не нормируется.

Приложение №25
Утверждены решением
Представительного Собрания
Беловского района Курской области
от 17 ноября 2017 г. № III-31/5

**МЕСТНЫЕ НОРМАТИВЫ ГРАДОСТРОИТЕЛЬНОГО
ПРОЕКТИРОВАНИЯ МО «ПЕСЧАНСКИЙ СЕЛЬСОВЕТ»
БЕЛОВСКОГО РАЙОНА КУРСКОЙ ОБЛАСТИ**

НОРМАТИВЫ ГРАДОСТРОИТЕЛЬНОГО ПРОЕКТИРОВАНИЯ

**Основная часть.
Правила и область применения.**

2017

Содержание

Обозначение	Наименование	Примечание
17-15-МНГП-ОЧ.С	Содержание	2
17-15-МНГП-ОЧ.СП	Состав документации	3
17-15-МНГП-ОЧ.ТМ	Нормативно-правовая база	5
	Цели и задачи	8
	Расположение и природно-климатические условия	10
	Раздел I. Объекты муниципального жилищного фонда поселения муниципального района	13
	Раздел II. Объекты здравоохранения	14
	Раздел III. Объекты физической культуры и спорта	15
	Раздел IV. Объекты культуры и искусства	16
	Раздел V. Объекты образования	17
	Раздел VI. Объекты услуг общественного питания, торговли, бытового обслуживания и иных услуг для населения	19
	Раздел VII. Объекты автомобильного транспорта	20
	Раздел VIII. Объекты электроснабжения	22
	Раздел IX. Объекты теплоснабжения	23
	Раздел X. Объекты газоснабжения	24
	Раздел XI. Объекты водоснабжения	25
	Раздел XII. Объекты водоотведения	26
Раздел XIII. Объекты, предназначенные для утилизации и переработки бытовых и промышленных отходов	26	
Раздел XIV. Объекты, включая земельные участки, предназначенные для организации ритуальных услуг и содержания мест захоронения	28	
Раздел XV. Объекты рекреационного назначения	28	

Состав документации

Номер тома	Обозначение	Наименование	Примечание
1	17-15-МНГП-ОЧ	Основная часть проекта. Правила и область применения	книга, 2 экз.
2	17-15-МНГП-ОМ	Материалы по обоснованию расчетных показателей, содержащихся в основной части нормативов градостроительного проектирования	книга, 2 экз.
		Материалы проекта, передаваемые заказчику на электронных носителях	

	17-15-МНГП	CD – диск - в виде файлов в формате Acrobat Reader; - текстовые и табличные материалы в виде файлов в соответствующих форматах MS Office	2 диска
--	------------	---	---------

Проект выполнен в соответствии с действующими нормами, правилами и стандартами

Нормативно-правовая база

Федеральные законы

- ✓ Градостроительный кодекс Российской Федерации от 29 декабря 2004 года № 190-ФЗ;
- ✓ Земельный кодекс Российской Федерации от 25 октября 2001 года № 136-ФЗ;
- ✓ Жилищный кодекс Российской Федерации от 29 декабря 2004 года № 188-ФЗ;
- ✓ Водный кодекс Российской Федерации от 3 июня 2006 года № 74-ФЗ;
- ✓ Лесной кодекс Российской Федерации от 4 декабря 2006 года № 200-ФЗ;
- ✓ Федеральный закон от 14 марта 1995 года № 33-ФЗ «Об особо охраняемых природных территориях»;
- ✓ Федеральный закон от 12 января 1996 года № 8-ФЗ «О погребении и похоронном деле»;
- ✓ Федеральный закон от 24 июня 1998 года № 89-ФЗ «Об отходах производства и потребления»;
- ✓ Федеральный закон от 30 марта 1999 года № 52-ФЗ «О санитарно-эпидемиологическом благополучии населения»;
- ✓ Федеральный закон от 4 мая 1999 года № 96-ФЗ «Об охране атмосферного воздуха»;
- ✓ Федеральный закон от 10 января 2002 года № 7-ФЗ «Об охране окружающей среды»;
- ✓ Федеральный закон от 25 июня 2002 года № 73-ФЗ «Об объектах культурного наследия (памятниках истории и культуры) народов Российской Федерации»;
- ✓ Федеральный закон от 27 декабря 2002 года № 184-ФЗ «О техническом регулировании»;

- ✓ Федеральный закон от 6 октября 2003 года № 131-ФЗ «Об общих принципах организации местного самоуправления в Российской Федерации»;
- ✓ Федеральный закон от 8 ноября 2007 года № 257-ФЗ «Об автомобильных дорогах и о дорожной деятельности в Российской Федерации и о внесении изменений в отдельные законодательные акты Российской Федерации»;
- ✓ Федеральный закон от 4 декабря 2007 № 329 «О физической культуре и спорте»;
- ✓ Федеральный закон от 27 июля 2010 года № 190-ФЗ «О теплоснабжении»;
- ✓ Федеральный закон от 7 декабря 2011 года № 416-ФЗ «О водоснабжении и водоотведении».

Иные нормативные акты Российской Федерации

- ✓ Постановление Правительства Российской Федерации от 20 июня 2006 года № 384 «Об утверждении Правил определения границ зон охраняемых объектов и согласования градостроительных регламентов для таких зон»;
- ✓ Постановление Правительства Российской Федерации от 26 апреля 2008 года № 315 «Об утверждении Положения о зонах охраны объектов культурного наследия (памятников истории и культуры) народов Российской Федерации»;
- ✓ Постановление Правительства Российской Федерации от 14 декабря 2009 года № 1007 (ред. от 01.11.2012) «Об утверждении Положения об определении функциональных зон в лесопарковых зонах, площади и границ лесопарковых зон, зеленых зон»;
- ✓ Распоряжение Правительства Российской Федерации от 3 июля 1996 года № 1063-р «О социальных нормативах и нормах»;
- ✓ Распоряжение Правительства Российской Федерации от 19 октября 1999 года №1683-р «О методике определения нормативной потребности субъектов Российской Федерации в объектах социальной инфраструктуры»;
- ✓ Распоряжение Правительства Российской Федерации от 21 июня 2010 года № 1047-р «О перечне национальных стандартов и сводов правил (частей таких стандартов и сводов правил), в результате применения которых на обязательной основе обеспечивается соблюдение требований Федерального закона «Технический регламент о безопасности зданий и сооружений»;
- ✓ Приказ Федерального агентства по техническому регулированию и метрологии от 1 июня 2010 года № 2079 «Об утверждении Перечня документов в области стандартизации, в результате применения которых на добровольной основе

обеспечивается соблюдение требований Федерального закона от 30 декабря 2009 года № 384-ФЗ «Технический регламент о безопасности зданий и сооружений».

Законодательные и нормативные акты Курской области

- ✓ Закон Курской области от 01.12.2004 №60-ЗКО «О границах муниципальных образований Курской области»
- ✓ Закон Курской области от 31.10.2006 № 76-ЗКО «О градостроительной деятельности в Курской области»;
- ✓ Закон Курской области от 22 ноября 2007 года № 118-ЗКО «Об особо охраняемых природных территориях Курской области».

Строительные нормы и правила (СНиП). Свод правил по проектированию и строительству (СП)

Свод правил СП 42.13330.2011 «СНиП 2.07.01-89*. Градостроительство. Планировка и застройка городских и сельских поселений». Актуализированная редакция СНиП 2.07.01-89*», утвержденный приказом Министерства регионального развития Российской Федерации от 28 декабря 2010 г. №820;

Методические рекомендации по развитию сети образовательных организаций и обеспеченности населения услугами таких организаций, включающие требования по размещению организаций сферы образования, в том числе в сельской местности, исходя из норм действующего законодательства Российской Федерации, с учетом возрастного состава и плотности населения, транспортной инфраструктуры и других факторов, влияющих на доступность и обеспеченность населения услугами сферы образования, утвержденными заместителем Министра образования и науки Российской Федерации А.А.Климивым 4 мая 2016 г. №АК-15/02вн;

Методические рекомендации по развитию сети медицинских организаций государственной системы здравоохранения и муниципальной системы здравоохранения, утвержденные приказом Министерства здравоохранения Российской Федерации от 8 июня 2016 года № 358;

Методические рекомендации по развитию сети организаций сферы физической культуры и спорта и обеспеченности населения услугами таких организаций, утвержденные Приказом Министерства спорта Российской Федерации от 25 мая 2016 г. №586.

Правила создания, охраны и содержания зеленых насаждений в городах Российской Федерации, утвержденные Приказом Госстроя России от 15.12.1999 N 153. МДС 13-5.2000.

СанПиН 42-128-4690-88. Санитарные правила содержания территорий населенных мест.

СанПиН 2.1.2882-11. Гигиенические требования к размещению, устройству и содержанию кладбищ, зданий и сооружений похоронного назначения.

СП 2.1.7.1038-01. Гигиенические требования к устройству и содержанию полигонов для твердых бытовых отходов.

СП 131.13330.2012 Строительная климатология. Актуализированная редакция СНиП 23-01-99*.

Цели и задачи Местных нормативов градостроительного проектирования (МНГП)

Местные нормативы градостроительного проектирования Песчанского сельсовета Беловского района Курской области разрабатываются в целях обеспечения благоприятных условий жизнедеятельности человека, путем установления совокупности расчетных показателей минимально допустимого уровня обеспеченности объектами местного значения, относящимися к областям, предусмотренным частью 4 статьи 29.2. Градостроительного кодекса Российской Федерации №190-ФЗ от 29.12.2014г. и статьей 16 Закона Курской области от 31.10.2006 № 76-ЗКО «О градостроительной деятельности в Курской области», населения Песчанского сельсовета и расчетные показатели максимально допустимого уровня территориальной доступности таких объектов для населения Песчанского сельсовета.

Согласно части 4 статьи 29 Градостроительного Кодекса РФ, нормативы градостроительного проектирования поселения, городского округа устанавливаются совокупность расчетных показателей минимально допустимого уровня обеспеченности объектами местного значения поселения, городского округа, относящимися к областям, указанным в пункте 1 части 5 статьи 23 Градостроительного Кодекса РФ, объектами благоустройства территории, иными объектами местного значения поселения, городского округа и расчетных показателей максимально допустимого уровня территориальной доступности таких объектов для населения поселения, городского округа.

Нормируемыми объектами местного значения являются объекты местного значения поселения, городского округа, относящиеся к следующим областям:

- а) электро-, тепло-, газо- и водоснабжение населения, водоотведение;
- б) автомобильные дороги местного значения;
- в) физическая культура и массовый спорт, образование, здравоохранение, утилизация и переработка бытовых и промышленных отходов (с 01.01.2016 – обработка, утилизация, обезвреживание, размещение твердых коммунальных отходов) в случае подготовки генерального плана городского округа;
- г) иные объекты в связи с решением вопросов местного значения поселения, городского округа.

Законом Курской области от 31.10.2006 №76-ЗКО «О градостроительной деятельности в Курской области» статья 16 установлены объекты местного значения для поселения.

К объектам местного значения, подлежащим отображению на схеме территориального планирования муниципального района, генеральном плане поселения, генеральном плане городского округа, относятся:

- 1) объекты, находящиеся в собственности муниципального образования;
- 2) объекты водоотведения, электро-, тепло-, газо-, водоснабжения населения муниципального образования;

3) автомобильные дороги и сооружения на них в границах муниципального образования;

4) объекты капитального строительства, реконструкция, капитальный ремонт которых будет предусмотрен за счет или с участием средств местного бюджета или строительство которых необходимо для осуществления полномочий по вопросам местного значения, определенных федеральным законодательством.

Федеральным законом "Об общих принципах организации местного самоуправления в Российской Федерации" от 06.10.2003г. №131-ФЗ установлены вопросы местного значения городского, сельского поселения.

В данном проекте Местных нормативов градостроительного проектирования Песчанского сельсовета определены расчетные показатели минимально допустимого уровня обеспеченности и максимально допустимого уровня территориальной доступности объектов местного значения, соответствующих законодательству и требованиям технических регламентов.

Основными задачами проекта МНГП являются:

1) проведение комплексного анализа территории муниципального образования;

2) расчет с учетом проведенного анализа:

- показателей минимально допустимого уровня обеспеченности населения муниципального образования объектами местного значения,

- показателей территориальной доступности таких объектов для населения муниципального образования;

3) установление правил и области применения расчетных показателей, содержащихся в основной части местных нормативов градостроительного проектирования, в целях создания нормативных показателей градостроительного проектирования для подготовки документов территориального планирования, градостроительного зонирования и документации по планировке территорий.

Расположение и природно-климатические условия Песчанского сельсовета Беловского района Курской области

Расположение в системе расселения и административно-территориальное устройство

Село Песчаное Песчанского сельсовета расположено в центральной части Беловского района Курской области. На западе сельсовет граничит Гирьянским сельсоветом, на севере с Беличанским и Корочанским сельсоветами, на востоке с Беловским сельсоветом, на юго-востоке с Малосолдатским сельсоветом, на юге с Вишневым сельсоветом.

Площадь с.Песчаное Песчанского сельсовета равна 502,3 га, что составляет 14,8 % площади Песчанского сельсовета. Численность населения на 01.01.2017 г. составила 1129 человек.

Село Песчаное имеет выгодное транспортное положение, через него с запада на восток проходит автодорога межмуниципального значения "Обоянь - Суджа" - Белая" - ст. Псел.

Таблица 1 – Сведения о населенных пунктах муниципального образования «Песчанский сельсовет» Беловского района Курской области

№ п/п	Населенный пункт	Население на 01.01.2017 г.	Расстояние до Центра МО, км.
1	С. Песчаное	1129	3
	Всего по поселению	2216	

Природно-климатические условия

По схематической карте климатического районирования для строительства территории России с.Песчаное Песчанского сельсовет Беловского района Курской области приурочен к району II, подрайону II В.

Господствующая роза ветров: летом – «северо-запад», зимой – «юго-запад».

Зимой снежный покров достигает 15-40 см, промерзание грунта 30-60 см, средняя температура днем -5°C , -9°C , ночью до -12°C , морозы до -23°C , -24°C , абсолютный минимум до -37°C .

Летом характерны кратковременные ливни, иногда с градом и шквалистым ветром, среднегодовое количество осадков – 547 мм, максимальное в июле – 72 мм. Средняя температура днем $+19^{\circ}\text{C}$, $+24^{\circ}\text{C}$, ночью до $+14^{\circ}\text{C}$, $+16^{\circ}\text{C}$, абсолютный максимум $+40^{\circ}\text{C}$.

Социально-демографический состав и плотность населения на территории Песчанского сельсовета Беловского района Курской области

Анализ численности населения выполнен по материалам статистической отчетности, предоставленным заказчиком и территориальным органом федеральной службы государственной статистики по Курской области.

Численность населения с.Песчаное муниципального образования «Песчанский сельсовет» по состоянию на 1 января 2017 г. составила 1129 человек. Средний состав семьи составляет 2,3 человека.

Таблица 2 – Динамика численности населения населенных пунктов (на начало года)

Нас.пункт/год	2013 г.	2014 г.	2015	2016	2017
1	2	3	4	5	6
С. Песчаное	1224	1205	1187	1163	1129

✓ Плотность населения на 01.01.2014 год рассчитывается по данным госстатистики о численности населения и данным о площади населенных пунктов в границах кадастровых кварталов.

✓ Таблица 3 – Плотность населения в границах населенных пунктов

Территория	Площадь в границах кадастровых кварталов, га	Плотность населения, чел/га
С. Песчаное	502,3	2,24

Система учреждений обслуживания

Как правило, социально-культурные объекты размещают по принципу *ступенчатости*. Ступени определяются частотой пользования населением различными видами услуг или частотой спроса. Различают учреждения повседневного пользования (иногда в их составе особо выделяют учреждения первичного обслуживания), периодического (два-три раза в неделю) и эпизодического (два-три раза в месяц) пользования.

Учреждения повседневного пользования размещают в микрорайонах из расчета 5-7 минут ходьбы от наиболее удаленных жилых домов, что соответствует радиусу доступности порядка 500 м. В условиях низкой плотности населения данный радиус может быть увеличен до 1000 - 3000 м. Определенные объекты могут находиться в пределах транспортной доступности.

Учреждения периодического пользования располагают на обособленных участках жилых районов из расчета пешеходной доступности или затрат времени на проезд в общественном транспорте (включая подход к остановке) не более 15 мин, что отвечает радиусу доступности примерно 1500 м. В условиях низкой плотности населения данный радиус может быть увеличен до 60-минутной транспортной доступности.

Учреждения эпизодического пользования размещают на обособленных участках планировочных районов и в районном центре. Население пользуется этими учреждениями, приезжая в них на личном или общественном транспорте. Время, затрачиваемое на поездки, обычно строго не лимитируется, однако при их размещении стремятся исходить из 60-минутной доступности.

Учреждения повседневного пользования (детские сады, общеобразовательные школы, аптеки, фельдшерско-акушерские пункты, магазины, предприятия бытового обслуживания) размещаются в каждом населенном пункте, при очень низкой плотности населения – в соседнем населенном пункте, или административном центре поселения.

Учреждения периодического пользования (больничные учреждения, учреждения культуры и искусства) размещаются как в населенных пунктах, так и в административном центре поселения. Учреждения эпизодического пользования преимущественно размещаются в районном центре обслуживания.

Расчетные показатели, содержащиеся в основной части Местных нормативов градостроительного проектирования

Раздел I. Объекты муниципального жилищного фонда Песчанского сельсовета Беловского района

Глава 1. Расчетный показатель минимально допустимого уровня обеспеченности жилыми помещениями муниципального жилищного фонда Песчанского сельсовета, предоставляемыми по договорам социального найма

В соответствии с ч. 1 ст. 50 Жилищного кодекса Российской Федерации нормой предоставления площади жилого помещения по договору социального найма (далее по тексту настоящей главы - норма предоставления) является минимальный размер площади жилого помещения, исходя из которого, определяется размер общей площади жилого помещения, предоставляемого по договору социального найма.

Согласно ч. 2 ст. 50 Жилищного кодекса Российской Федерации, норма предоставления устанавливается органом местного самоуправления в зависимости от достигнутого в соответствующем муниципальном образовании уровня обеспеченности жилыми помещениями, предоставляемыми по договорам социального найма, и других факторов.

Учетной нормой площади жилого помещения (далее по тексту настоящей главы – учетная норма) является минимальный размер площади жилого помещения, исходя из которого, определяется уровень обеспеченности граждан общей площадью жилого помещения в целях их принятия на учет в качестве нуждающихся в жилых помещениях.

В соответствии с ч. 5 ст. 50 Жилищного кодекса Российской Федерации учетная норма устанавливается органом местного самоуправления. Размер такой нормы не может превышать размер нормы предоставления, установленной данным органом.

Глава 2. Расчетный показатель минимально допустимого уровня обеспеченности служебными жилыми помещениями специализированного муниципального жилищного фонда _Песчанского сельсовета

Минимальная общая площадь служебного жилого помещения специализированного жилищного фонда не должна быть меньше минимальной общей площади жилого помещения, предоставляемого по договору социального найма.

Глава 3. Расчетный показатель минимально допустимого уровня обеспеченности жилыми помещениями в общежитиях, относящихся к специализированному муниципальному жилищному фонду __Песчанского сельсовета

Согласно ч.1 ст. 105 Жилищного кодекса Российской Федерации, жилые помещения в общежитиях предоставляются из расчета не менее шести квадратных метров жилой площади на одного человека.

Глава 4. Расчетный показатель минимально допустимого уровня обеспеченности жилыми помещениями маневренного фонда специализированного муниципального жилищного фонда _Песчанского сельсовета

Минимальная площадь жилого помещения в маневренном фонде установлена в соответствии с ч. 1 ст. 106 Жилищного кодекса Российской Федерации.

В соответствии со ст. 95 Жилищного кодекса Российской Федерации жилые помещения маневренного фонда предназначены для временного проживания:

1) граждан в связи с капитальным ремонтом или реконструкцией дома, в котором находятся жилые помещения, занимаемые ими по договорам социального найма;

2) граждан, утративших жилые помещения в результате обращения взыскания на эти жилые помещения, которые были приобретены за счет кредита банка или иной кредитной организации либо средств целевого займа, предоставленного юридическим лицом на приобретение жилого помещения, и заложены в обеспечение возврата кредита или целевого займа, если на момент обращения взыскания такие жилые помещения являются для них единственными;

3) граждан, у которых единственные жилые помещения стали непригодными для проживания в результате чрезвычайных обстоятельств;

4) иных граждан в случаях, предусмотренных законодательством.

Расчетные показатели максимально допустимого уровня территориальной доступности объектов муниципального жилищного фонда Песчанского сельсовета.

Максимально допустимый уровень территориальной доступности муниципального жилищного фонда не нормируется.

УЧРЕЖДЕНИЯ И ПРЕДПРИЯТИЯ ОБСЛУЖИВАНИЯ

Размещение учреждений и предприятий по обслуживанию следует предусматривать в общественных центрах в увязке с сетью общественного пассажирского транспорта.

Раздел II. Объекты здравоохранения

Глава 5. Расчетные показатели минимально допустимого уровня обеспеченности и максимально допустимого уровня территориальной доступности объектов здравоохранения местного значения для населения Песчанского сельсовета

Таблица 5 – Расчетные показатели минимально допустимого уровня обеспеченности объектами здравоохранения

Наименование объектов	Единица измерения	Величина
Амбулаторно-поликлинические учреждения	Посещений в смену на 1 тыс. чел.	18,15
Больничные учреждения	Коек на 1 тыс. чел.	13,47
Станции скорой медицинской помощи	Специальный автомобиль	1 на 10 тыс. чел
Аптеки	Объект	1 на 6,2 тыс. чел. - в сельских насел. пунктах 1 на 10 тыс. чел. – в городах до 50 тыс. чел
Выдвижные пункты скорой медицинской помощи	Специальный автомобиль мин	1 на 5 тыс чел. сельского <u>поселения</u> 30

Фельдшерско-акушерские пункты	Объект	1 на населенный пункт, либо 1 на несколько населенных пунктов при территориальной близости таких населенных пунктов, при численности населения 0,3 - 0,7 тыс.чел
-------------------------------	--------	--

Расчет вместимости данных учреждений производится по заданию на проектирование, определяемому органами здравоохранения. Амбулаторно-поликлинические и больничные учреждения целесообразно размещать на группу населенных пунктов в поселениях с малочисленными населенными пунктами. Участковая больница, расположенная в городском или сельском поселении, обслуживает комплекс сельских поселений. С учетом численности населения возможна участковая больница.

Таблица 6 – Расчетные показатели максимально допустимого уровня территориальной доступности объектов здравоохранения

Наименование объектов	Единица измерения	Величина
Амбулаторно-поликлинические учреждения	м	1000
Аптеки	м	800
Фельдшерско-акушерские пункты	мин	30

Доступность амбулаторно-поликлинических и больничных учреждений – пешеходно-транспортная, доступность станций скорой медицинской помощи – транспортная на спецавтомобиле, доступность аптек и фельдшерско-акушерских пунктов – пешеходная.

фельдшерско-акушерские пункты и аптеки (аптечные пункты) амбулаторно-поликлинические учреждения необходимо располагать – в пределах 30-минутной пешеходно-транспортной доступности.

Место расположения и территория обслуживания станции скорой медицинской помощи, отделения скорой медицинской помощи поликлиники (больницы, больницы скорой медицинской помощи) устанавливаются с учетом численности и плотности населения, особенностей застройки, состояния транспортных магистралей, интенсивности автотранспортного движения, протяженности населенного пункта, с учетом 20-минутной транспортной доступности (Приказ Министерства здравоохранения РФ от 20 июня 2013 г. № 388н «Об утверждении Порядка оказания скорой, в том числе скорой специализированной, медицинской помощи»).

Раздел III. Объекты физической культуры и спорта

Глава 6. Расчетные показатели минимально допустимого уровня обеспеченности и максимально допустимого уровня территориальной доступности объектов физической культуры и массового спорта местного значения для населения Песчанского сельсовета

Таблица 7 – Расчетные показатели минимально допустимого уровня обеспеченности объектами физической культуры и массового спорта

Наименование	Единица измерения	Значение
--------------	-------------------	----------

Спортивные залы	м ² площади пола на 1 тыс. чел.	60-80
Плавательные бассейны	м ² зеркала воды на 1 тыс. чел.	20-25
Стадионы	объект	1 на крупный населенный пункт, численностью от 3000 человек, или группу населенных пунктов

Согласно СП 42.13330.2011, для малых поселений нормы расчета залов и бассейнов необходимо принимать с учетом минимальной вместимости объектов по технологическим требованиям. Комплексы физкультурно-оздоровительных площадок предусматриваются в каждом поселении. В сельских населенных пунктах экономически целесообразно размещение открытых спортивных площадок, спортивных залов в зданиях общеобразовательных школ.

Стадионы, спортзалы, бассейны являются объектами периодического пользования. Согласно СП 42.13330.2011, радиус обслуживания физкультурно-спортивных центров жилых районов составляет 1500 м. Учитывая низкую плотность населенных пунктов муниципального образования, целесообразно размещение спортивных объектов в радиусе 30-минутной пешеходно-транспортной доступности.

Раздел IV. Объекты культуры и искусства

Глава 7. Расчетные показатели минимально допустимого уровня обеспеченности объектами культуры и искусства местного значения для населения Песчанского сельсовета

Таблица 11 – Расчетные показатели минимально допустимого уровня обеспеченности объектами культуры и искусства

Наименование	Единица измерения	Значение
Муниципальные библиотеки городского поселения	Объект	1 (универсальная) на 10 тыс. жителей с учетом пешеходной доступности, 1 (детская) на 5,5 тыс. детей, 1 (юношеская) на 17 тыс. жителей 15-24 лет
Муниципальные библиотеки сельского поселения: стационарная опорная библиотека	объект	1
библиотека	библиотечный пункт нестационарного	1

в населенных пунктах	обслуживания	
Муниципальные музеи городских поселений	Объект	1 на 25 тыс. человек
Муниципальные музеи сельских поселений	Объект	1 на 10 тысяч человек
Муниципальные архивы	Объект на муниципальный район или городское поселение	1
Учреждения культурно-досугового типа	Зрительские места	80 на 1 тыс. жителей

Муниципальный музей может быть образован при наличии соответствующих фондов. Муниципальный архив может быть объектом муниципального района.

Муниципальные библиотеки, музеи, архивы являются объектами преимущественно периодического и эпизодического пользования. Учреждения культурно-досугового типа - постоянного и периодического пользования. Положение объектов на определенной ступени системы обслуживания определяет территориальную доступность объектов: для библиотек и учреждений культурно-досугового типа она составляет 30-минутную пешеходно-транспортную доступность, для архива и музеев - 60-минутную транспортную доступность.

Согласно СП 42.13330.2011, рекомендуется формировать единые комплексы для культурного и физкультурно-оздоровительного обслуживания для использования учащимися и населением с соответствующим суммированием нормативов. Вместимость музеев и архивов определяются заданием на проектирование.

Раздел V. Объекты образования

Глава 8. Расчетные показатели минимально допустимого уровня обеспеченности и максимально допустимого уровня территориальной доступности объектов образования для населения Песчанского сельсовета

Таблица 12 Расчет показателя минимально допустимого уровня обеспеченности детскими дошкольными организациями

Объекты дошкольного образования	Число мест в расчете на 100 детей в возрасте от 0 до 7 лет	Значение
Городские поселения	шт	65
Сельские поселения	шт	45

Таблица 13 Расчет показателя минимально допустимого уровня обеспеченности общеобразовательными организациями

Объекты общего образования	Число мест в образовательных организациях в расчете на 100 детей в возрасте от 7 до 18 лет	Значение
Городское поселение	шт	95
Сельское поселение	шт	45

Таблица 14 Расчет показателя минимально допустимого уровня обеспеченности дополнительного образования

Дополнительное образование детей	Число мест на программах дополнительного образования в расчете на 100 детей в возрасте от 5 до 18 лет	Значение
		75
	Число мест на программах дополнительного образования, реализуемых на базе общеобразовательных организаций, в расчете на 100 обучающихся в общеобразовательных организациях	
В городском поселении		45
В сельском поселении		65
	Число мест на программах дополнительного образования, реализуемых на базе образовательных организаций (за исключением общеобразовательных организаций) реализующих программы дополнительного	

	образования	
В городском поселении		30
В сельском поселении		10

Таблица 15 Максимально допустимый уровень пешеходной доступности объектов образования

№ п/п	Наименование объектов	Единица измерения	Величина
1.	Дошкольные образовательные организации	м	500
2.	Общеобразовательные организации	м	
	I- II ступень обучения*	м	500** в городском поселении 2000** в сельском поселении
	III ступень обучения*	м	500** в городском поселении 4000** в сельском поселении
3.	Организации дополнительного образования для детей	Не нормируется	

*I ступень (начальное общее образование) — 4 года;

II ступень (основное общее образование) — 5 лет;

III ступень (среднее (полное) общее образование) — 2 года.

** - размещение общеобразовательных организаций допускается на расстоянии транспортной доступности: для учащихся I ступени обучения - 15 мин (в одну сторону), для учащихся II-III ступеней - не более 50 мин (в одну сторону).

Учащиеся сельских общеобразовательных организаций, проживающие на расстоянии свыше 1км от организации, подлежат транспортному обслуживанию. Подвоз учащихся осуществляется на транспорте, предназначенном для перевозки детей. Предельный пешеходный подход учащихся к месту сбора на остановке должен быть не более 500м.

Раздел VI. Объекты услуг общественного питания, торговли, бытового обслуживания и иных услуг для населения

Глава 9. Расчетные показатели минимально допустимого уровня обеспеченности и максимально допустимого уровня территориальной доступности объектов общественного питания, торговли, бытового обслуживания населения Песчанского сельсовета

Таблица 16 – Расчетные показатели минимально допустимого уровня обеспеченности объектами общественного питания, торговли, бытового обслуживания

п/п	Наименование объектов	Единица измерения	Величина
.	Магазины	м ² торговой площади на 1 тыс. чел.	280 городские поселения
			300 сельские поселения
.	Предприятия общественного питания	мест на 1 тыс. чел.	40
.	Предприятия бытового обслуживания	рабочих мест на 1 тыс. чел.	9
.	Отделение связи	объект	1
	Отделения банков, операционная касса	операционная касса	1 на 10 тысяч человек

Таблица 17 – Расчетные показатели максимально допустимого уровня территориальной доступности объектов общественного питания, торговли, бытового обслуживания

№ п/п	Наименование объектов	Единица измерения	Величина
1.	Магазины	м	в городских населенных пунктах –500 – 800, в сельских населенных пунктах –2000
2.	Предприятия общественного питания	м	
3.	Предприятия бытового обслуживания	м	
4.	Отделение связи	м	в городских населенных пунктах –500м (15 мин – транспортная доступность в сельских населенных пунктах)

Раздел VII. Объекты автомобильного транспорта

Глава 10. Расчетные показатели минимально допустимого уровня обеспеченности и максимально допустимого уровня территориальной доступности автомобильных дорог местного значения для населения Песчанского сельсовета

Расчетные показатели плотности автомобильных дорог общего пользования определяют минимально допустимый уровень обеспеченности автомобильными дорогами общего пользования местного значения.

Протяженность сети автомобильных дорог общего пользования – суммарная протяженность участков автомобильных дорог, образующих сеть автомобильных дорог общего пользования.

Плотность сети автомобильных дорог – это отношение протяженности сети автомобильных дорог общего пользования, проходящих по территории, к площади территории.

Улично-дорожная сеть – объект транспортной инфраструктуры, являющийся частью территории поселений, ограниченной красными линиями и предназначенной для движения транспортных средств и пешеходов, упорядочения застройки и прокладки инженерных коммуникаций (при соответствующем технико-экономическом обосновании), а также обеспечения транспортных и пешеходных связей территорий поселений как составной части их путей сообщения. Основными элементами улично-дорожной сети являются улицы, проспекты, переулки, проезды, набережные, площади, тротуары, пешеходные и велосипедные дорожки, а также искусственные и защитные дорожные сооружения, элементы обустройства. По своему функциональному назначению улично-дорожная сеть относится к автомобильным дорогам общего пользования местного значения в границах населенных пунктов.

Общая протяженность транспортной и улично-дорожной сети поселения составляет 7,9 км, включая улично-дорожную сеть и магистральные дороги. Улично-дорожная сеть составляет 7,9 км.

Общая площадь территории поселения – 31,39 кв. км. Существующая площадь населенных пунктов составляет 5,0 кв. км.

Таким образом, плотность сети автомобильных дорог как отношение существующей протяженности улично-дорожной сети к общей площади населенных пунктов составляет: 1,6 км/км².

При подготовке проекта генерального плана, или проекта внесения изменений в генеральный план учитывается существующая плотность автомобильных дорог.

При подготовке проекта генерального плана следует предусматривать единую систему транспорта и улично-дорожной сети в увязке с планировочной структурой поселения и прилегающей к нему территории, обеспечивающую удобные, быстрые и безопасные транспортные связи со всеми функциональными зонами, с другими поселениями системы расселения, объектами, расположенными вне границ населенных пунктов, объектами внешнего транспорта и автомобильными дорогами общей сети.

Затраты времени на передвижение от мест проживания до мест работы для 90% трудящихся (в один конец) не должны превышать 30 мин.

Пропускную способность сети улиц, дорог и транспортных пересечений, число мест хранения автомобилей следует определять исходя из уровня автомобилизации на расчетный срок, автомобилей на 1000 чел.: 350 легковых автомобилей, включая 3-4 такси и 2-3 ведомственных автомобиля, 25-40 грузовых автомобилей в зависимости от состава парка. Число мотоциклов и мопедов на 1000 чел. следует принимать 100-150 единиц.

Число автомобилей, прибывающих в город-центр (районный центр) из других населенных пунктов системы расселения, и транзитных определяется специальным расчетом.

Сеть улиц и дорог

Улично-дорожную сеть населенных пунктов следует проектировать в виде непрерывной системы с учетом функционального назначения улиц и дорог, интенсивности транспортного, велосипедного и пешеходного движения, архитектурно-планировочной организации территории и характера застройки. В составе улично-дорожной сети следует выделять улицы и дороги магистрального и местного значения, а также главные улицы. Категории улиц и дорог городов следует назначать в соответствии с классификацией, приведенной в таблице 7 СП 42.13330.2011 Градостроительство. Планировка и застройка городских и сельских населенных пунктов.

Глава 11. Расчетные показатели минимально допустимого уровня обеспеченности и максимально допустимого уровня территориальной доступности парковками (парковочными местами) для населения Песчанского сельсовета

Согласно СП 42.13330.2011 Градостроительство. Планировка и застройка городских и сельских населенных пунктов, число мест хранения автомобилей следует определять исходя из уровня автомобилизации на расчетный срок: 350 легковых автомобилей на 1000 чел.

Открытые стоянки для временного хранения легковых автомобилей следует предусматривать из расчета не менее чем для 70% расчетного парка индивидуальных легковых автомобилей.

На селитебных территориях и на прилегающих к ним производственных территориях следует предусматривать гаражи и открытые стоянки для постоянного хранения не менее 90% расчетного числа индивидуальных легковых автомобилей при пешеходной доступности не более 800 м.

Таким образом, минимально допустимый уровень обеспеченности парковочными местами составит 245 мест на 1 тыс.чел. Данный норматив не распространяется на кварталы индивидуальной жилой застройки с приусадебными участками, так как на них размещаются индивидуальные гаражи и места постоянного хранения личного автотранспорта.

Раздел VIII. Объекты электроснабжения

Глава 12. Расчетные показатели минимально допустимого уровня территориальной обеспеченности и максимально допустимого уровня территориальной доступности объектов электроснабжения для населения Песчанского сельсовета

Определение электрической нагрузки на электроисточники следует производить с учетом использования энергосберегающих технологий и экономных бытовых электроприемников:

- для промышленных предприятий - по опросным листам действующих предприятий, проектам новых, реконструируемых или аналогичных предприятий, а также по укрупненным показателям;

- для жилищно-коммунального сектора - в соответствии с РД 34.20.185-94 "Инструкция по проектированию городских электрических сетей" и СП 31-110-2003 г.

Таблица 18 - Укрупненные показатели электропотребления

Категория населенного пункта		
	Электропотребление, кв-ч/год на 1чел	Использование максимума электрической нагрузки, ч/год
Поселки и сельские поселения (без кондиционеров)		
Не оборудованные стационарными электроплитами	950	4100
Оборудованные электроплитами (100%)	1350	4400

Для определения в целях градостроительного проектирования минимально допустимого уровня обеспеченности объектами, следует использовать норму минимальной обеспеченности населения (территории) соответствующим ресурсом и характеристики планируемых к размещению объектов.

Нормы электропотребления и использования максимума электрической нагрузки следует использовать в целях градостроительного проектирования в качестве укрупнённых показателей электропотребления.

Максимально допустимый уровень территориальной доступности объектов электроснабжения не нормируется.

Раздел IX. Объекты теплоснабжения

Глава 13. Расчетные показатели минимально допустимого уровня территориальной обеспеченности и максимально допустимого уровня территориальной доступности объектов теплоснабжения для населения Песчанского сельсовета

Решения по проектированию и перспективному развитию сетей теплоснабжения следует осуществлять на основании следующих документов:

- СП 42.13330.2011 "Градостроительство. Планировка и застройка городских и сельских поселений. Актуализированная редакция СНиП 2.07.01-89*";
- СНиП 11-04-2003 "Инструкция о порядке разработки, согласования, экспертизы и утверждения градостроительной документации";
- СП 131.13330.2012 «Строительная климатология» (актуализированная версия) ;
- СанПиН 2.2.1/2.1.1.1200-03 "Санитарно-защитные зоны и санитарная классификация предприятий, сооружений и иных объектов" (новая редакция);
- СП 36.13330.2012 "Магистральные трубопроводы";
- СН 452-73 "Нормы отвода земель для магистральных трубопроводов";
- СП 60.13330.2012 "Отопление, вентиляция и кондиционирование";
- СП 124.13330.2012 "Тепловые сети";

- СП 89.13330.2012 "Котельные установки";
- СП 41-101-95 "Проектирование тепловых пунктов";
- МДК 4-05.2004 "Методика определения потребности в топливе, электроэнергии и воде при производстве и передаче тепловой энергии и теплоносителей в системе коммунального теплоснабжения".

Удельные показатели максимальной тепловой нагрузки на отопление и вентиляцию жилых домов, Вт/м²(Для зданий строительства после 2015 г.) - СП 124.13330.2012.

Удельные показатели максимальной тепловой нагрузки на отопление и вентиляцию жилых домов, Вт/м ² (Для зданий строительства после 2015 г.)*					
Этажность жилых зданий	Расчетная температура наружного воздуха для проектирования отопления, °С				
	20	25	30	35	40
1-3-этажные отдельно стоящие	6 4	6 7	2	7	8 1
2-3-этажные блокированные	5 1	5 5	9	4	6 7
4-6-этажные	4 2	4 5	9	5	5 9

Расчетные тепловые нагрузки определяются:

- для существующей застройки населенных пунктов и действующих промышленных предприятий – по проектам с уточнением по фактическим тепловым нагрузкам;

- для намечаемых к строительству промышленных предприятий – по укрупненным нормам развития основного (профильного) производства или проектам аналогичных производств;

- для намечаемых к застройке жилых районов – по укрупненным показателям в соответствии с СП 124.13330.2012, для зданий общественно-бытового и социального назначения в соответствии с МДК 4-05-2004 либо по проектам-аналогам.

Проектируемые отдельно стоящие котельные, в том числе с установками комбинированной выработки тепла и электроэнергии, следует размещать преимущественно в промышленных и коммунально-складских зонах в центре тепловых нагрузок.

Размеры земельных участков для отдельно стоящих котельных, размещаемых в районах жилой застройки, следует принимать по [таблице 40](#) Региональных нормативов градостроительного проектирования Курской области, утвержденных постановлением Администрации Курской области от 15.11.2011 №577-па .

Максимально допустимый уровень территориальной доступности объектов теплоснабжения не нормируется.

Раздел X. Объекты газоснабжения

Глава 14. Расчетные показатели минимально допустимого уровня территориальной обеспеченности и максимально допустимого уровня территориальной доступности объектов газоснабжения для населения Песчанского сельсовета

Таблица 19 – Расчетные показатели минимально допустимого уровня обеспеченности объектами газоснабжения

Наименование норматива, (потребители ресурса)	Единица измерения	Величина	Обоснование
Природный газ, при наличии централизованного горячего водоснабжения	м ³ / год на 1 чел.	120	Согласно СП 124.13330.2012 СП 42-101-2003
Природный газ, при горячем водоснабжении от газовых водонагревателей	м ³ / год на 1 чел.	294	
При отсутствии всяких видов горячего водоснабжения (в сельской местности).	м ³ / год на 1 чел.	176	

Годовые расходы газа на нужды предприятий торговли, бытового обслуживания непромышленного характера и т. п. допускается принимать в размере до 5 % суммарного расхода теплоты на жилые дома.

Годовые расходы газа на нужды промышленных и сельскохозяйственных предприятий следует определять по объектам аналогам или на основе технологических норм расхода топлива (теплоты).

Годовые и расчетные часовые расходы теплоты на нужды отопления, вентиляции и горячего водоснабжения определяют в соответствии с указаниями СП 30.13330.2012, СП 60.13330.2012 и СП 124.13330.2012.

Максимально допустимый уровень территориальной доступности объектов газоснабжения не нормируется.

Раздел XI. Объекты водоснабжения

Глава 15. Расчетные показатели минимально допустимого уровня территориальной обеспеченности и максимально допустимого уровня территориальной доступности объектов водоснабжения для населения Песчанского сельсовета

Расчетное среднесуточное водопотребление населенных пунктов определяется как сумма расходов воды на хозяйственно-бытовые и питьевые нужды, нужды промышленных и сельскохозяйственных предприятий с учетом расходов воды на поливку.

Удельное хозяйственно-питьевое водопотребление в населенных пунктах определяется в соответствии с СП 30.13330.2010* "СНиП 2.04.01-85* Внутренний водопровод и канализация зданий", СП 42.13330.2011 Градостроительство. Планировка и застройка городских и сельских поселений.

Степень благоустройства районов жилой застройки	Удельное хозяйственно-питьевое водопотребление в населенных пунктах на одного жителя
---	--

	среднесуточное (за год), л/сут.
Застройка зданиями, оборудованными внутренним водопроводом и канализацией: без ванн	125–160
с ванными и местными водонагревателями	160–230
с централизованным горячим водоснабжением	230–350

Для районов застройки зданиями с водопользованием из водоразборных колонок удельное среднесуточное (за год) водопотребление на одного жителя следует принимать 30—50 л/сут.

Удельное водопотребление включает расходы воды на хозяйственно-питьевые и бытовые нужды в общественных зданиях (по классификации, принятой в СП 44.13330), за исключением расходов воды для домов отдыха, санаторно-туристских комплексов и пионерских лагерей, которые должны приниматься согласно СП 30.13330 и технологическим данным.

Количество воды на нужды промышленности, обеспечивающей население продуктами, и неучтенные расходы при соответствующем обосновании допускается принимать дополнительно в размере 10-20% суммарного расхода на хозяйственно-питьевые нужды населенного пункта.

Для районов (микрорайонов), застроенных зданиями с централизованным горячим водоснабжением, следует принимать непосредственный отбор горячей воды из тепловой сети в среднем за сутки 40% общего расхода воды на хозяйственно-питьевые нужды и в час максимального водозабора - 55% этого расхода. При смешанной застройке следует исходить из численности населения, проживающего в указанных зданиях.

Максимально допустимый уровень территориальной доступности объектов водоснабжения не нормируется.

Раздел XII. Объекты водоотведения

Глава 16. Расчетные показатели минимально допустимого уровня территориальной обеспеченности и максимально допустимого уровня территориальной доступности объектов водоотведения для населения Песчанского сельсовета

Проектирование систем канализации населенных пунктов следует производить в соответствии с требованиями Водного кодекса Российской Федерации, СП 30.13330.2012, СП 32.13330.2012, СП 42.13330.2011, СанПиН 2.1.5.980-00.

СП 30.13330.2010* "СНиП 2.04.01-85* Внутренний водопровод и канализация зданий"

СП 32.13330.2012 Канализация. Наружные сети и сооружения.

СП 42.13330.2011 Градостроительство. Планировка и застройка городских и сельских поселений.

СанПиН 2.1.5.980-00 Гигиенические требования к охране поверхностных вод

СанПиН 2.2.1/2.1.1.1200-03 "Санитарно-защитные зоны и санитарная классификация предприятий, сооружений и иных объектов"

При проектировании стока поверхностных вод следует руководствоваться требованиями СП 32.13330.2012, СП 42.13330.2011, СанПиН 2.1.5.980-00.

Мощность объектов водоотведения определяется расчетным водопотреблением участков застройки с учетом особенностей рельефа.

При наличии канализационных стоков должны быть предусмотрены очистные сооружения.

Проекты канализации объектов разрабатываются одновременно с проектами водоснабжения с обязательным анализом баланса водопотребления и отведения сточных вод. При этом необходимо рассматривать возможность использования очищенных сточных и дождевых вод для производственного водоснабжения и орошения.

Максимально допустимый уровень территориальной доступности объектов водоотведения не нормируется.

Раздел XIII. Объекты, предназначенные для утилизации и переработки бытовых и промышленных отходов

Глава 17. Расчетные показатели минимально допустимого уровня обеспеченности и максимально допустимого уровня территориальной доступности объектов, предназначенных для утилизации и переработки бытовых и промышленных отходов

Нормативные требования к размещению полигонов твердых бытовых отходов (ТБО) установлены в соответствии с требованиями Федерального закона от 24.06.1998 № 89-ФЗ «Об отходах производства и потребления», СанПиН 2.1.7.1322-03 «Почва. Очистка населенных мест, отходы производства и потребления, санитарная охрана почвы. Гигиенические требования к размещению и обезвреживанию отходов производства и потребления», СП 2.1.7.1038-01 «Гигиенические требования к устройству и содержанию полигонов для твердых бытовых отходов», «Инструкции по проектированию, эксплуатации и рекультивации полигонов для твердых бытовых отходов», утвержденной Минстроем России от 02.11.1996.

Нормы накопления твердых бытовых отходов приведены в соответствии с СП 14.13330.2011 Градостроительство. Планировка и застройка городских и сельских населенных пунктов.

Конкретные нормы накопления твердых **БЫТОВЫХ** отходов по жилищному фонду, объектам социальной и производственной деятельности необходимо применять в соответствии с Региональными нормативами градостроительного проектирования, утвержденными Постановлением Администрации Курской области от 15.11.2011 № 577-па.

Бытовые отходы	Количество бытовых отходов, чел./год*	
	кг	л
Твердые:		
от жилых зданий, оборудованных водопроводом, канализацией, центральным отоплением и газом	190-225	900-1000
от прочих жилых зданий	300-450	1100-1500
Общее количество по городу с учетом общественных зданий	280-300	1400-1500
Жидкие из выгребов (при отсутствии канализации)	-	2000-3500
Смет с 1 м ² твердых покрытий улиц, площадей и парков	5-15	8-20

Таблица 21. - Размеры земельных участков предприятий и сооружений по обезвреживанию, транспортировке и переработке бытовых отходов

Предприятия и сооружения	Площади земельных участков на 1000 т бытовых отходов, га
Мусороперерабатывающие и мусоросжигательные предприятия мощностью, тыс. т в год:	
до 100	0,05
св. 100	0,05
Склады компоста	0,04
Полигоны*	0,02-0,05
Поля компостирования	0,5-1
Мусороперегрузочные станции	0,04
Сливные станции	0,02
Поля складирования и захоронения обезвреженных осадков (по сухому веществу)	0,3

* - наименьшие размеры площадей полигонов относятся к сооружениям, размещаемым на песчаных грунтах.

Услуги по вывозу твердых и жидких бытовых отходов должны оказываться в следующие сроки:

- не реже одного раза в три дня - при температуре воздуха до 14 °С;
- ежедневно - при температуре воздуха выше 14 °С;
- по мере накопления - нечистоты и помой неканализованных домовладений, крупногабаритные бытовые отходы.

Максимально допустимый уровень территориальной доступности объектов, предназначенных для утилизации и переработки бытовых и промышленных отходов, не нормируется.

Раздел XIV. Объекты, включая земельные участки, предназначенные для организации ритуальных услуг и содержания мест захоронения

Глава 18. Расчетные показатели минимально допустимого уровня обеспеченности и максимально допустимого уровня территориальной доступности объектов, предназначенных для организации ритуальных услуг и мест захоронения

Нормативные требования к размещению кладбищ и показатели минимально допустимого уровня обеспеченности земельными участками, предназначенными для организации ритуальных услуг и содержания мест захоронения, устанавливаются в соответствии с СанПиН 2.1.2882-11 «Гигиенические требования к размещению, устройству и содержанию кладбищ, зданий и сооружений похоронного назначения», СП 42.13330.2011 "Градостроительство. Планировка и застройка городских и сельских поселений. Актуализированная редакция СНиП 2.07.01-89*".

Таблица 22. – Обеспеченность объектами, включая земельные участки, предназначенными для организации ритуальных услуг и содержания мест захоронения

Наименование объекта	Минимально допустимый уровень обеспеченности	
	Единица измерения	Величина
Кладбища традиционного захоронения	га на 1 тыс. чел.	0,24*

Кладбища урновых захоронений после кремации	га на 1 тыс. чел.	0,02
Бюро похоронного обслуживания	объект на поселение	1

*- также учитывается перспективный рост численности населения, коэффициент смертности, наличие действующих объектов похоронного обслуживания, норма земельного участка на одно захоронение.

Места захоронения эпизодически посещаются населением в целях почтения памяти, благоустройства участков и т.д., таким образом, их территориальная доступность не должна превышать 2 часа с использованием транспорта.

Раздел XV. Зоны рекреационного назначения

В состав зон рекреационного назначения могут включаться зоны в границах территорий, занятых городскими лесами, скверами, парками, садами, прудами, озерами, водохранилищами, пляжами, а также в границах иных территорий, используемых и предназначенных для отдыха, туризма, занятий физической культурой и спортом.

Глава 19. Расчетные показатели минимально допустимого уровня обеспеченности и максимально допустимый уровень территориальной доступности мест массового отдыха населения

Нормативные требования к размещению и параметрам зонам размещения мест массового отдыха населения приведены в соответствии с СП 42.13330.2011 (Актуализированная редакция СНиП 2.07.01-89* «Градостроительство. Планировка и застройка городских и сельских поселений», пп. 9.6, 9.25).

Таблица 23. - Обеспеченность и территориальная доступность мест массового отдыха населения

№ п/п	Наименование объекта	Минимально допустимый уровень обеспеченности		Максимально допустимый уровень территориальной доступности	
		Единица измерения	Величина	Единица измерения	Величина
1.	Объекты массового кратковременного отдыха	м ² на 1 посетителя	500 - 1000	мин	60
2.	Речные и озерные пляжи	м ² на 1 посетителя	8 (в зонах отдыха)	мин	60

Глава 20. Расчетные показатели минимально допустимого уровня обеспеченности и максимально допустимый уровень территориальной доступности озелененными территориями общего пользования

Нормативные требования к размещению и параметрам озелененных территорий общего пользования приведены в соответствии с СП 42.13330.2011 (Актуализированная редакция СНиП 2.07.01-89* «Градостроительство. Планировка и застройка городских и сельских поселений», пп. 9.13 – 9.15, 9.19), **Правилами содержания и благоустройства территории _____ муниципального образования, утвержденными решением _____ муниципального образования от _____.**

Таблица 24. - Расчетные показатели обеспеченности и территориальной доступности озелененных территорий общего пользования

№ п/п	Наименование объекта	Минимально допустимый уровень обеспеченности		Максимально допустимый уровень территориальной доступности	
		Единица измерения	Величина	Единица измерения	Величина
1.	Озелененные территории общего пользования (парки, скверы, бульвары)	м ² /чел.	8-10 (для малых городов), 12 (для сельских поселений)	мин	15 (для парков районного значения)

Глава 21. Расчетные показатели минимально допустимого уровня обеспеченности и максимально допустимого уровня территориальной доступности городских лесов

Режим использования городских лесов, лесопарков и зеленых зон установлен в соответствии с требованиями Лесного Кодекса РФ.

Нормативные требования к размещению и площади городских лесов, лесопарков и зеленых зон установлены в соответствии с СП 42.13330.2011 (Актуализированная редакция СНиП 2.07.01-89* «Градостроительство. Планировка и застройка городских и сельских поселений»), Постановления Правительства РФ от 14 декабря 2009 года №1007 «Об утверждении Положения об определении функциональных зон в лесопарковых зонах, площади и границ лесопарковых зон, зеленых зон».

Городские леса, зеленые зоны (включая лесопарковые зоны) относятся к защитным лесам. В защитных лесах запрещается осуществление деятельности, несовместимой с их целевым назначением и полезными функциями.

Изменение границ лесопарковых зон, зеленых зон и городских лесов, которое может привести к уменьшению их площади, не допускается.

Минимально допустимый уровень обеспеченности городскими лесами и максимально допустимый уровень их территориальной доступности не нормируется.

Приложение №26
Утверждены решением
Представительного Собрания
Беловского района Курской области
от 17 ноября 2017 г. № III-31/5

**МЕСТНЫЕ НОРМАТИВЫ ГРАДОСТРОИТЕЛЬНОГО
ПРОЕКТИРОВАНИЯ МУНИЦИПАЛЬНОГО ОБРАЗОВАНИЯ
«ПЕСЧАНСКИЙ СЕЛЬСОВЕТ» БЕЛОВСКОГО РАЙОНА
КУРСКОЙ ОБЛАСТИ**

НОРМАТИВЫ ГРАДОСТРОИТЕЛЬНОГО ПРОЕКТИРОВАНИЯ

**Материалы по обоснованию расчетных показателей,
содержащихся в основной части нормативов
градостроительного проектирования**

2017

Содержание

Обозначение	Наименование	Примечание
	Содержание	2
	Состав документации	3
	Нормативно-правовая база	4
	Цели и задачи Местных нормативов градостроительного проектирования (МНГП)	7
	Расположение и природно-климатические условия поселения муниципального района Курской области	9
	Расположение в системе расселения и административно-территориальное устройство	9
	Природно-климатические условия	9
	Анализ планов и программ комплексного социально-экономического развития поселения муниципального района Курской области	10
	Система учреждений обслуживания	10
	Обоснование расчетных показателей, содержащихся в основной части Местных нормативов градостроительного проектирования	11
	Раздел I. Объекты муниципального жилищного фонда поселения муниципального района Курской области	11
	Раздел II. Объекты здравоохранения	12
	Раздел III. Объекты физической культуры и спорта	14
	Раздел IV. Объекты культуры и искусства	14
	Раздел V. Объекты образования	16
	Раздел VI. Объекты услуг общественного питания, торговли, бытового обслуживания и иных услуг для населения	19
	Раздел VII. Объекты автомобильного транспорта	20
	Раздел VIII. Объекты электроснабжения	22
	Раздел IX. Объекты теплоснабжения	23
	Раздел X. Объекты газоснабжения	24
	Раздел XI. Объекты водоснабжения	24
	Раздел XII. Объекты водоотведения	25
	Раздел XIII. Объекты, предназначенные для утилизации и переработки бытовых и промышленных отходов	26
	Раздел XIV. Объекты, включая земельные участки, предназначенные для организации ритуальных услуг и содержания мест захоронения	27
	Раздел XV. Объекты рекреационного назначения	28

Состав документации

Номер тома	Обозначение	Наименование	Примечание
1		Основная часть проекта. Правила и область применения	книга, 2 экз.
2		Материалы по обоснованию расчетных показателей, содержащихся в основной части нормативов градостроительного проектирования	книга, 2 экз.
		Материалы проекта, передаваемые заказчику на электронных носителях	
		CD – диск - в виде файлов в формате Acrobat Reader; - текстовые и табличные материалы в виде файлов в соответствующих форматах MS Office	2 диска

Проект выполнен в соответствии с действующими нормами, правилами и стандартами

Нормативно-правовая база

Федеральные законы

- ✓ Градостроительный кодекс Российской Федерации от 29 декабря 2004 года № 190-ФЗ;
- ✓ Земельный кодекс Российской Федерации от 25 октября 2001 года № 136-ФЗ;
- ✓ Жилищный кодекс Российской Федерации от 29 декабря 2004 года № 188-ФЗ;
- ✓ Водный кодекс Российской Федерации от 3 июня 2006 года № 74-ФЗ;
- ✓ Лесной кодекс Российской Федерации от 4 декабря 2006 года № 200-ФЗ;
- ✓ Федеральный закон от 14 марта 1995 года № 33-ФЗ «Об особо охраняемых природных территориях»;
- ✓ Федеральный закон от 12 января 1996 года № 8-ФЗ «О погребении и похоронном деле»;
- ✓ Федеральный закон от 24 июня 1998 года № 89-ФЗ «Об отходах производства и потребления»;
- ✓ Федеральный закон от 30 марта 1999 года № 52-ФЗ «О санитарно-эпидемиологическом благополучии населения»;
- ✓ Федеральный закон от 4 мая 1999 года № 96-ФЗ «Об охране атмосферного воздуха»;

- ✓ Федеральный закон от 10 января 2002 года № 7-ФЗ «Об охране окружающей среды»;
- ✓ Федеральный закон от 25 июня 2002 года № 73-ФЗ «Об объектах культурного наследия (памятниках истории и культуры) народов Российской Федерации»;
- ✓ Федеральный закон от 27 декабря 2002 года № 184-ФЗ «О техническом регулировании»;
- ✓ Федеральный закон от 6 октября 2003 года № 131-ФЗ «Об общих принципах организации местного самоуправления в Российской Федерации»;
- ✓ Федеральный закон от 8 ноября 2007 года № 257-ФЗ «Об автомобильных дорогах и о дорожной деятельности в Российской Федерации и о внесении изменений в отдельные законодательные акты Российской Федерации»;
- ✓ Федеральный закон от 4 декабря 2007 № 329 «О физической культуре и спорте»;
- ✓ Федеральный закон от 27 июля 2010 года № 190-ФЗ «О теплоснабжении»;
- ✓ Федеральный закон от 7 декабря 2011 года № 416-ФЗ «О водоснабжении и водоотведении».

Иные нормативные акты Российской Федерации

- ✓ Постановление Правительства Российской Федерации от 20 июня 2006 года № 384 «Об утверждении Правил определения границ зон охраняемых объектов и согласования градостроительных регламентов для таких зон»;
- ✓ Постановление Правительства Российской Федерации от 26 апреля 2008 года № 315 «Об утверждении Положения о зонах охраны объектов культурного наследия (памятников истории и культуры) народов Российской Федерации»;
- ✓ Постановление Правительства Российской Федерации от 14 декабря 2009 года № 1007 (ред. от 01.11.2012) «Об утверждении Положения об определении функциональных зон в лесопарковых зонах, площади и границ лесопарковых зон, зеленых зон»;
- ✓ Распоряжение Правительства Российской Федерации от 3 июля 1996 года № 1063-р «О социальных нормативах и нормах»;
- ✓ Распоряжение Правительства Российской Федерации от 19 октября 1999 года № 1683-р «О методике определения нормативной потребности субъектов Российской Федерации в объектах социальной инфраструктуры»;

✓ Распоряжение Правительства Российской Федерации от 21 июня 2010 года № 1047-р «О перечне национальных стандартов и сводов правил (частей таких стандартов и сводов правил), в результате применения которых на обязательной основе обеспечивается соблюдение требований Федерального закона «Технический регламент о безопасности зданий и сооружений»;

✓ Приказ Федерального агентства по техническому регулированию и метрологии от 1 июня 2010 года № 2079 «Об утверждении Перечня документов в области стандартизации, в результате применения которых на добровольной основе обеспечивается соблюдение требований Федерального закона от 30 декабря 2009 года № 384-ФЗ «Технический регламент о безопасности зданий и сооружений».

✓

Законодательные и нормативные акты Курской области

✓ Закон Курской области от 01.12.2004 № 60-ЗКО «О границах муниципальных образований Курской области»

✓ Закон Курской области от 31.10.2006 № 76-ЗКО «О градостроительной деятельности в Курской области»;

✓ Закон Курской области от 22 ноября 2007 года № 118-ЗКО «Об особо охраняемых природных территориях Курской области».

Строительные нормы и правила (СНиП). Свод правил по проектированию и строительству (СП)

Свод правил СП 42.13330.2011 «СНиП 2.07.01-89*. Градостроительство. Планировка и застройка городских и сельских поселений». Актуализированная редакция СНиП 2.07.01-89*», утвержденный приказом Министерства регионального развития Российской Федерации от 28 декабря 2010 г. №820;

Методические рекомендации по развитию сети образовательных организаций и обеспеченности населения услугами таких организаций, включающие требования по размещению организаций сферы образования, в том числе в сельской местности, исходя из норм действующего законодательства Российской Федерации, с учетом возрастного состава и плотности населения, транспортной инфраструктуры и других факторов, влияющих на доступность и обеспеченность населения услугами сферы образования, утвержденными заместителем Министра образования и науки Российской Федерации А.А. Климивым 4 мая 2016 г. №АК-15/02вн;

Методические рекомендации по развитию сети медицинских организаций государственной системы здравоохранения и муниципальной системы здравоохранения, утвержденные приказом Министерства здравоохранения Российской Федерации от 8 июня 2016 года № 358;

Методические рекомендации по развитию сети организаций сферы физической культуры и спорта и обеспеченности населения услугами таких организаций,

утвержденные Приказом Министерства спорта Российской Федерации от 25 мая 2016 г. №586.

Правила создания, охраны и содержания зеленых насаждений в городах Российской Федерации, утвержденные Приказом Госстроя России от 15.12.1999 N 153. МДС 13-5.2000.

СанПиН 42-128-4690-88. Санитарные правила содержания территорий населенных мест.

СанПиН 2.1.2882-11. Гигиенические требования к размещению, устройству и содержанию кладбищ, зданий и сооружений похоронного назначения.

СП 2.1.7.1038-01. Гигиенические требования к устройству и содержанию полигонов для твердых бытовых отходов.

СП 131.13330.2012 Строительная климатология. Актуализированная редакция СНиП 23-01-99*.

Цели и задачи Местных нормативов градостроительного проектирования (МНГП)

Местные нормативы градостроительного проектирования Песчанского сельсовета Беловского района Курской области разрабатываются в целях обеспечения благоприятных условий жизнедеятельности человека, путем установления совокупности расчетных показателей минимально допустимого уровня обеспеченности объектами местного значения, относящимися к областям, предусмотренным частью 4 статьи 29.2. Градостроительного кодекса Российской Федерации №190-ФЗ от 29.12.2014г. и статьей 16 Закона Курской области от 31.10.2006 № 76-ЗКО «О градостроительной деятельности в Курской области», населения Песчанского сельсовета и расчетные показатели максимально допустимого уровня территориальной доступности таких объектов для населения Песчанского сельсовета.

Согласно части 4 статьи 29 Градостроительного Кодекса РФ, нормативы градостроительного проектирования поселения, городского округа устанавливают совокупность расчетных показателей минимально допустимого уровня обеспеченности объектами местного значения поселения, городского округа, относящимися к областям, указанным в пункте 1 части 5 статьи 23 Градостроительного Кодекса РФ, объектами благоустройства территории, иными объектами местного значения поселения, городского округа и расчетных показателей максимально допустимого уровня территориальной доступности таких объектов для населения поселения, городского округа.

Нормируемыми объектами местного значения являются объекты местного значения поселения, городского округа, относящиеся к следующим областям:

- а) электро-, тепло-, газо- и водоснабжение населения, водоотведение;
- б) автомобильные дороги местного значения;
- в) физическая культура и массовый спорт, образование, здравоохранение, утилизация и переработка бытовых и промышленных отходов (с 01.01.2016 – обработка, утилизация, обезвреживание, размещение твердых коммунальных отходов) в случае подготовки генерального плана городского округа;
- г) иные области в связи с решением вопросов местного значения поселения, городского округа.

Законом Курской области от 31.10.2006 №76-ЗКО «О градостроительной деятельности в Курской области» статья 16 установлены объекты местного значения для поселения.

К объектам местного значения, подлежащим отображению на схеме территориального планирования муниципального района, генеральном плане поселения, генеральном плане городского округа, относятся:

- 1) объекты, находящиеся в собственности муниципального образования;
- 2) объекты водоотведения, электро-, тепло-, газо-, водоснабжения населения муниципального образования;
- 3) автомобильные дороги и сооружения на них в границах муниципального образования;
- 4) объекты капитального строительства, реконструкция, капитальный ремонт которых будет предусмотрен за счет или с участием средств местного бюджета или

строительство которых необходимо для осуществления полномочий по вопросам местного значения, определенных федеральным законодательством.

Федеральным законом "Об общих принципах организации местного самоуправления в Российской Федерации" от 06.10.2003 г. №131-ФЗ установлены вопросы местного значения городского, сельского поселения.

В данном проекте Местных нормативов градостроительного проектирования Песчанского сельсовета определены расчетные показатели минимально допустимого уровня обеспеченности и максимально допустимого уровня территориальной доступности объектов местного значения, соответствующих законодательству и требованиям технических регламентов.

Основными задачами проекта МНГП являются:

- 1) проведение комплексного анализа территории муниципального образования;
- 2) расчет с учетом проведенного анализа:
 - показателей минимально допустимого уровня обеспеченности населения муниципального образования объектами местного значения,
 - показателей территориальной доступности таких объектов для населения муниципального образования;
- 3) установление правил и области применения расчетных показателей, содержащихся в основной части местных нормативов градостроительного проектирования, в целях создания нормативных показателей градостроительного проектирования для подготовки документов территориального планирования, градостроительного зонирования и документации по планировке территорий.

Расположение и природно-климатические условия Песчанского сельсовета Беловского района Курской области

Расположение в системе расселения и административно-территориальное устройство

Село Песчаное Песчанского сельсовета расположено в центральной части Беловского района Курской области. На западе сельсовет граничит Гирьянским сельсоветом, на севере с Беличанским и Корочанским сельсоветами, на востоке с Беловским сельсоветом, на юго-востоке с Малосолдатским сельсоветом, на юге с Вишневым сельсоветом.

Площадь с.Песчаное Песчанского сельсовета равна 502,3 га, что составляет 14,8 % площади Песчанского сельсовета. Численность населения на 01.01.2017 г. составила 1129 человек.

Село Песчаное имеет выгодное транспортное положение, через него с запада на восток проходит автодорога межмуниципального значения "Обоянь - Суджа" - Белая" - ст. Псел.

Таблица 1 – Сведения о населенных пунктах муниципального образования «Песчанский сельсовет» Беловского района Курской области

№ п/п	Населенный пункт	Население на 01.01.2017 г.	Расстояние до Центра МО, км.
1	С. Песчаное	1129	3
	Всего по поселению	2216	

Природно-климатические условия

По схематической карте климатического районирования для строительства территории России с.Песчаное Песчанского сельсовет Беловского района Курской области приурочен к району II, подрайону II В.

Господствующая роза ветров: летом – «северо-запад», зимой – «юго-запад».

Зимой снежный покров достигает 15-40 см, промерзание грунта 30-60 см, средняя температура днем -5°C , -9°C , ночью до -12°C , морозы до -23°C , -24°C , абсолютный минимум до -37°C .

Летом характерны кратковременные ливни, иногда с градом и шквалистым ветром, среднегодовое количество осадков – 547 мм, максимальное в июле – 72 мм. Средняя температура днем $+19^{\circ}\text{C}$, $+24^{\circ}\text{C}$, ночью до $+14^{\circ}\text{C}$, $+16^{\circ}\text{C}$, абсолютный максимум $+40^{\circ}\text{C}$.

Социально-демографический состав и плотность населения на территории Песчанского сельсовета Беловского района Курской области

Анализ численности населения выполнен по материалам статистической отчетности, предоставленным заказчиком и территориальным органом федеральной службы государственной статистики по Курской области.

Численность населения с.Песчаное муниципального образования «Песчанский сельсовет» по состоянию на 1 января 2017 г. составила 1129 человек. Средний состав семьи составляет 2,3 человека.

Таблица 2 – Динамика численности населения населенных пунктов (на начало года)

Нас.пункт/год	2013 г.	2014 г.	2015	2016	2017
1	2	3	4	5	6
С. Песчаное	1224	1205	1187	1163	1129

Плотность населения на 01.01.2014 год рассчитывается по данным госстатистики о численности населения и данным о площади населенных пунктов в границах кадастровых кварталов.

Таблица 3 – Плотность населения в границах населенных пунктов

Территория	Площадь в границах кадастровых кварталов, га	Плотность населения, чел/га
С. Песчаное	502,3	2,24

Система учреждений обслуживания

Как правило, социально-культурные объекты размещают по принципу *ступенчатости*. Ступени определяются частотой пользования населением различными видами услуг или частотой спроса. Различают учреждения повседневного пользования

(иногда в их составе особо выделяют учреждения первичного обслуживания), периодического (два-три раза в неделю) и эпизодического (два-три раза в месяц) пользования.

Учреждения повседневного пользования размещают в микрорайонах из расчета 5-7 минут ходьбы от наиболее удаленных жилых домов, что соответствует радиусу доступности порядка 500 м. В условиях низкой плотности населения данный радиус может быть увеличен до 1000 - 3000 м. Определенные объекты могут находиться в пределах транспортной доступности.

Учреждения периодического пользования располагают на обособленных участках жилых районов из расчета пешеходной доступности или затрат времени на проезд в общественном транспорте (включая подход к остановке) не более 15 мин, что отвечает радиусу доступности примерно 1500 м. В условиях низкой плотности населения данный радиус может быть увеличен до 60-минутной транспортной доступности.

Учреждения эпизодического пользования размещают на обособленных участках планировочных районов и в районном центре. Население пользуется этими учреждениями, приезжая в них на личном или общественном транспорте. Время, затрачиваемое на поездки, обычно строго не лимитируется, однако при их размещении стремятся исходить из 60-минутной доступности.

Учреждения повседневного пользования (детские сады, общеобразовательные школы, аптеки, фельдшерско-акушерские пункты, магазины, предприятия бытового обслуживания) размещаются в каждом населенном пункте, при очень низкой плотности населения – в соседнем населенном пункте, или административном центре поселения. Учреждения периодического пользования (больничные учреждения, учреждения культуры и искусства) размещаются как в населенных пунктах, так и в административном центре поселения. Учреждения эпизодического пользования преимущественно размещаются в районном центре обслуживания.

Обоснование расчетных показателей, содержащихся в основной части Местных нормативов градостроительного проектирования

Раздел I. Объекты муниципального жилищного фонда Песчанского сельсовета Беловского района Курской области

Глава 1. Расчетный показатель минимально допустимого уровня обеспеченности жилыми помещениями муниципального жилищного фонда Песчанского сельсовета, предоставляемыми по договорам социального найма

В соответствии с ч. 1 ст. 50 Жилищного кодекса Российской Федерации нормой предоставления площади жилого помещения по договору социального найма (далее по тексту настоящей главы - норма предоставления) является минимальный размер площади жилого помещения, исходя из которого, определяется размер общей площади жилого помещения, предоставляемого по договору социального найма.

Согласно ч. 2 ст. 50 Жилищного кодекса Российской Федерации, норма предоставления устанавливается органом местного самоуправления в зависимости от достигнутого в соответствующем муниципальном образовании уровня обеспеченности жилыми помещениями, предоставляемыми по договорам социального найма, и других факторов.

Учетной нормой площади жилого помещения (далее по тексту настоящей главы – учетная норма) является минимальный размер площади жилого помещения, исходя из которого, определяется уровень обеспеченности граждан общей площадью жилого помещения в целях их принятия на учет в качестве нуждающихся в жилых помещениях.

В соответствии с ч. 5 ст. 50 Жилищного кодекса Российской Федерации учетная норма устанавливается органом местного самоуправления. Размер такой нормы не может превышать размер нормы предоставления, установленной данным органом.

Глава 2. Расчетный показатель минимально допустимого уровня обеспеченности служебными жилыми помещениями специализированного муниципального жилищного фонда _Песчанского сельсовета

Минимальная общая площадь служебного жилого помещения специализированного жилищного фонда не должна быть меньше минимальной общей площади жилого помещения, предоставляемого по договору социального найма.

Глава 3. Расчетный показатель минимально допустимого уровня обеспеченности жилыми помещениями в общежитиях, относящихся к специализированному муниципальному жилищному фонду Песчанского сельсовета

Согласно ч.1 ст. 105 Жилищного кодекса Российской Федерации, жилые помещения в общежитиях предоставляются из расчета не менее шести квадратных метров жилой площади на одного человека.

Глава 4. Расчетный показатель минимально допустимого уровня обеспеченности жилыми помещениями маневренного фонда специализированного муниципального жилищного фонда Песчанского сельсовета

Минимальная площадь жилого помещения в маневренном фонде установлена в соответствии с ч. 1 ст. 106 Жилищного кодекса Российской Федерации.

В соответствии со ст. 95 Жилищного кодекса Российской Федерации жилые помещения маневренного фонда предназначены для временного проживания:

- 1) граждан в связи с капитальным ремонтом или реконструкцией дома, в котором находятся жилые помещения, занимаемые ими по договорам социального найма;
- 2) граждан, утративших жилые помещения в результате обращения взыскания на эти жилые помещения, которые были приобретены за счет кредита банка или иной кредитной организации либо средств целевого займа, предоставленного юридическим лицом на приобретение жилого помещения, и заложены в обеспечение возврата кредита или целевого займа, если на момент обращения взыскания такие жилые помещения являются для них единственными;
- 3) граждан, у которых единственные жилые помещения стали непригодными для проживания в результате чрезвычайных обстоятельств;
- 4) иных граждан в случаях, предусмотренных законодательством.

Расчетные показатели максимально допустимого уровня территориальной доступности объектов муниципального жилищного фонда Песчанского сельсовета.

Максимально допустимый уровень территориальной доступности муниципального жилищного фонда не нормируется.

УЧРЕЖДЕНИЯ И ПРЕДПРИЯТИЯ ОБСЛУЖИВАНИЯ

Размещение учреждений и предприятий по обслуживанию следует предусматривать в общественных центрах в увязке с сетью общественного пассажирского транспорта.

Раздел II. Объекты здравоохранения

Глава 5. Расчетные показатели минимально допустимого уровня обеспеченности и максимально допустимого уровня территориальной доступности объектов здравоохранения местного значения для населения Песчанского сельсовета

Таблица 4 – Обоснование расчетных показателей минимально допустимого уровня обеспеченности объектами здравоохранения

Наименование объектов	Единица измерения	Величина	Обоснование
Амбулаторно-поликлинические учреждения	Посещений в смену на 1 тыс. чел.	18,15	Социальные нормативы и нормы, утвержденные Распоряжением Правительства РФ от 03.07.1996 г. №1063-р (в редакции от 26.01.2017)
Больничные учреждения	Коек на 1 тыс. чел.	13,47	
Станции скорой медицинской помощи	Специальный автомобиль	1 на 10 тыс. чел	Социальные нормативы и нормы, утвержденные Распоряжением Правительства РФ от 03.07.1996 г. №1063-р (в редакции от 26.01.2017)
Аптеки	Объект	1 на 6,2 тыс. чел. - в сельских насел. пунктах 1 на 10 тыс. чел. – в городах до 50 тыс. чел	
Выдвижные пункты скорой медицинской помощи	Специальный <u>автомобиль</u> мин	1 на 5 тыс чел. сельского <u>поселения</u> 30	СП 42.13330.2011 Градостроительство. Планировка и застройка городских и сельских населенных пунктов
Фельдшерско-акушерские пункты	Объект	1 на населенный пункт, либо 1 на несколько населенных пунктов при территориальной близости таких населенных пунктов, при численности населения 0,3 - 0,7 тыс.чел	Не установлены

Расчет вместимости данных учреждений производится по заданию на проектирование, определяемому органами здравоохранения. Амбулаторно-поликлинические и больничные учреждения целесообразно размещать на группу населенных пунктов в поселениях с малочисленными населенными пунктами. Участковая

больница, расположенная в городском или сельском поселении, обслуживает комплекс сельских поселений. С учетом численности населения возможна участковая больница.

Таблица 5 – Обоснование расчетных показателей максимально допустимого уровня территориальной доступности объектов здравоохранения

Наименование объектов	Единица измерения	Величина	Обоснование
Амбулаторно-поликлинические учреждения	м	1000	СП 42.13330.2011 Градостроительство. Планировка и застройка городских и сельских населенных пунктов
Аптеки	м	800	
Фельдшерско-акушерские пункты	мин	30	

Доступность амбулаторно-поликлинических и больничных учреждений – пешеходно-транспортная, доступность станций скорой медицинской помощи – транспортная на спецавтомобиле, доступность аптек и фельдшерско-акушерских пунктов – пешеходная.

фельдшерско-акушерские пункты и аптеки (аптечные пункты) амбулаторно-поликлинические учреждения необходимо располагать – в пределах 30-минутной пешеходно-транспортной доступности.

Место расположения и территория обслуживания станции скорой медицинской помощи, отделения скорой медицинской помощи поликлиники (больницы, больницы скорой медицинской помощи) устанавливаются с учетом численности и плотности населения, особенностей застройки, состояния транспортных магистралей, интенсивности автотранспортного движения, протяженности населенного пункта, с учетом 20-минутной транспортной доступности (Приказ Министерства здравоохранения РФ от 20 июня 2013 г. № 388н «Об утверждении Порядка оказания скорой, в том числе скорой специализированной, медицинской помощи»).

Раздел III. Объекты физической культуры и спорта

Глава 6. Расчетные показатели минимально допустимого уровня обеспеченности и максимально допустимого уровня территориальной доступности объектов физической культуры и массового спорта местного значения для населения Песчанского сельсовета

Таблица 6 – Обоснование расчетных показателей минимально допустимого уровня обеспеченности объектами физической культуры и массового спорта

Наименование	Единица измерения	Значение	Обоснование
Спортивные залы	м ² площади пола на 1 тыс. чел.	60-80	СП 42.13330.2011 Градостроительство. Планировка и застройка городских и сельских поселений (Приложение Ж)
Плавательные бассейны	м ² зеркала воды на 1 тыс. чел.	20-25	

Стадионы	объект	1 на крупный населенный пункт, численностью от 3000 человек, или группу населенных пунктов	
----------	--------	--	--

Согласно СП 42.13330.2011, для малых поселений нормы расчета залов и бассейнов необходимо принимать с учетом минимальной вместимости объектов по технологическим требованиям. Комплексы физкультурно-оздоровительных площадок предусматриваются в каждом поселении. В сельских населенных пунктах экономически целесообразно размещение открытых спортивных площадок, спортивных залов в зданиях общеобразовательных школ.

Стадионы, спортзалы, бассейны являются объектами периодического пользования. Согласно СП 42.13330.2011, радиус обслуживания физкультурно-спортивных центров жилых районов составляет 1500 м. Учитывая низкую плотность населенных пунктов муниципального образования, целесообразно размещение спортивных объектов в радиусе 30-минутной пешеходно-транспортной доступности.

Раздел IV. Объекты культуры и искусства

Глава 7. Расчетные показатели минимально допустимого уровня обеспеченности объектами культуры и искусства местного значения для населения Песчанского сельсовета

Таблица 11 – Обоснование расчетных показателей минимально допустимого уровня обеспеченности объектами культуры и искусства

Наименование	Единица измерения	Значение	Обоснование
Муниципальные библиотеки городского поселения	Объект	1 (универсальная) на 10 тыс. жителей с учетом пешеходной доступности, 1 (детская) на 5,5 тыс. детей, 1 (юношеская) на 17 тыс. жителей 15-24 лет	Методика определения нормативной потребности субъектов РФ в объектах социальной инфраструктуры, утвержденная распоряжением Правительства РФ от 19.10.1999 №1683-р (в ред. Распоряжения Правительства РФ от 23.11.2009 №1767-р)

Муниципальные библиотеки сельского поселения: стационарная опорная	объект	1	Методика определения нормативной потребности субъектов РФ в объектах социальной инфраструктуры, утвержденная распоряжением Правительства РФ от 19.10.1999 №1683-р (в ред. Распоряжения Правительства РФ от 23.11.2009 №1767-р)
библиотека в населенных пунктах	библиотечный пункт нестационарного обслуживания	1	
Муниципальные музеи городских поселений	Объект	1 на 25 тыс. человек	Методика определения нормативной потребности субъектов РФ в объектах социальной инфраструктуры, утвержденная распоряжением Правительства РФ от 19.10.1999 №1683-р (в ред. Распоряжения Правительства РФ от 23.11.2009 №1767-р)
Муниципальные музеи сельских поселений	Объект	1 на 10 тысяч человек	
Муниципальные архивы	Объект на муниципальный район или городское поселение	1	
Учреждения культурно-досугового типа	Зрительские места	80 на 1 тыс. жителей	СП 42.13330.2011 Градостроительство. Планировка и застройка городских и сельских поселений (Приложение Ж)

Муниципальный музей может быть образован при наличии соответствующих фондов. Муниципальный архив может быть объектом муниципального района.

Муниципальные библиотеки, музеи, архивы являются объектами преимущественно периодического и эпизодического пользования. Учреждения культурно-досугового типа -

постоянного и периодического пользования. Положение объектов на определенной ступени системы обслуживания определяет территориальную доступность объектов: для библиотек и учреждений культурно-досугового типа она составляет 30-минутную пешеходно-транспортную доступность, для архива и музеев - 60-минутную транспортную доступность.

Согласно СП 42.13330.2011, рекомендуется формировать единые комплексы для культурного и физкультурно-оздоровительного обслуживания для использования учащимися и населением с соответствующим суммированием нормативов. Вместимость музеев и архивов определяются заданием на проектирование.

Раздел V. Объекты образования

Глава 8. Расчетные показатели минимально допустимого уровня обеспеченности и максимально допустимого уровня территориальной доступности объектов образования для населения Песчанского сельсовета

Таблица 12 Расчет показателя минимально допустимого уровня обеспеченности детскими дошкольными организациями

Объекты дошкольного образования	Число мест в расчете на 100 детей в возрасте от 0 до 7 лет	Значение	Обоснование
Городские поселения	шт	65	Письмо Министерства образования и науки РФ от 4 мая 2016 г. N АК-950/02 о методических рекомендациях по развитию сети образовательных организаций и обеспеченности населения услугами таких организаций, включающие требования по размещению организаций сферы образования, в том числе в сельской местности, исходя из норм действующего законодательства российской федерации,
Сельские поселения	шт	45	с учетом возрастного состава и плотности населения, транспортной инфраструктуры и других факторов, влияющих на доступность и обеспеченность населения услугами сферы образования

Таблица 13 Расчет показателя минимально допустимого уровня обеспеченности общеобразовательными организациями

Объекты общего образования	Число мест в образовательных организациях в	Значение	Обоснование
			Письмо Министерства образования и

	расчете на 100 детей в возрасте от 7 до 18 лет		науки РФ от 4 мая 2016 г. N АК-950/02 о методических рекомендациях
Городское поселение	шт	95	по развитию сети образовательных организаций и обеспеченности населения услугами таких организаций,
Сельское поселение	шт	45	включающие требования по размещению организаций сферы образования, в том числе в сельской местности, исходя из норм действующего законодательства российской федерации, с учетом возрастного состава и плотности населения, транспортной инфраструктуры и других факторов, влияющих на доступность и обеспеченность населения услугами сферы образования

Таблица 14 Расчет показателя минимально допустимого уровня обеспеченности дополнительного образования

Дополнительное образование детей	Число мест на программах дополнительного образования в расчете на 100 детей в возрасте от 5 до 18 лет	Значение	Обоснование
		75	Письмо Министерства образования и науки РФ от 4 мая 2016 г. № АК-950/02 о методических рекомендациях по развитию сети образовательных организаций и обеспеченности населения услугами таких организаций, включающие требования по размещению организаций сферы образования, в том числе в сельской местности, исходя из норм действующего законодательства российской федерации, с учетом возрастного состава и плотности населения,
	Число мест на программах дополнительного образования, реализуемых на базе общеобразовательных организаций, в расчете на 100 обучающихся в общеобразовательных организациях		

В городском поселении		45	транспортной инфраструктуры и других факторов, влияющих на доступность и обеспеченность населения услугами сферы образования.
В сельском поселении		65	
	Число мест на программах дополнительного образования, реализуемых на базе образовательных организаций (за исключением общеобразовательных организаций) реализующих программы дополнительного образования		
В городском поселении		30	
В сельском поселении		10	

Таблица 15 Обоснование максимально допустимого уровня пешеходной доступности объектов образования

№ п/п	Наименование объектов	Единица измерения	Величина	Обоснование
1.	Дошкольные образовательные организации	м	500	СП 42.13330.2011 Градостроительство. Планировка и застройка городских и сельских населенных пунктов
2.	Общеобразовательные организации	м		

	I- II ступень обучения*	М	500** в городском поселении 2000** в сельском поселении	
	III ступень обучения*	М	500** в городском поселении 4000** в сельском поселении	
3.	Организации дополнительного образования для детей	Не нормируется		

*I ступень (начальное общее образование) — 4 года;

II ступень (основное общее образование) — 5 лет;

III ступень (среднее (полное) общее образование) — 2 года.

** - размещение общеобразовательных организаций допускается на расстоянии транспортной доступности: для учащихся I ступени обучения - 15 мин (в одну сторону), для учащихся II-III ступеней - не более 50 мин (в одну сторону).

Учащиеся сельских общеобразовательных организаций, проживающие на расстоянии свыше 1км от организации, подлежат транспортному обслуживанию. Подвоз учащихся осуществляется на транспорте, предназначенном для перевозки детей. Предельный пешеходный подход учащихся к месту сбора на остановке должен быть не более 500м.

Раздел VI. Объекты услуг общественного питания, торговли, бытового обслуживания и иных услуг для населения

Глава 9. Расчетные показатели минимально допустимого уровня обеспеченности и максимально допустимого уровня территориальной доступности объектов общественного питания, торговли, бытового обслуживания населения Песчанского сельсовета

Таблица 16 – Обоснование расчетных показателей минимально допустимого уровня обеспеченности объектами общественного питания, торговли, бытового обслуживания

п/п	Наименование объектов	Единица измерения	Величина	Обоснование
.	Магазин ы	м ² торговой площади на 1	28 0 городские	СП 42.13330.2011 Градостроительство. Планировка и застройка городских и сельских

		тыс. чел.	поселения	поселений (Приложение Ж)
			30 0 сельские поселения	
.	Предпр иятия общественного питания	мест на 1 тыс. чел.	40	
.	Предпр иятия бытового обслуживания	рабоч их мест на 1 тыс. чел.	9	
.	Отделен ие связи	объект	1	
	Отделен ия банков, операционная касса	операц ионная касса	1 на 10 тысяч человек	

Таблица 17 – Обоснование расчетных показателей максимально допустимого уровня территориальной доступности объектов общественного питания, торговли, бытового обслуживания

№ п/п	Наименование объектов	Единица измерения	Величина	Обоснование
1.	Магазины	м	в городских населенных пунктах –500 – 800, в сельских населенных пунктах –2000	СП 42.13330.2011 Градостроительство. Планировка и застройка городских и сельских поселений (пункт 10.4, таблица 5)
2.	Предприятия общественного питания	м		
3.	Предприятия бытового обслуживания	м		
4.	Отделение связи	м	в городских населенных пунктах –500м (15 мин – транспортная доступность в сельских населенных пунктах)	

Раздел VII. Объекты автомобильного транспорта

Глава 10. Расчетные показатели минимально допустимого уровня обеспеченности и максимально допустимого уровня территориальной доступности автомобильных дорог местного значения для населения Песчанского сельсовета

Расчетные показатели плотности автомобильных дорог общего пользования определяют минимально допустимый уровень обеспеченности автомобильными дорогами общего пользования местного значения.

Протяженность сети автомобильных дорог общего пользования – суммарная протяженность участков автомобильных дорог, образующих сеть автомобильных дорог общего пользования.

Плотность сети автомобильных дорог – это отношение протяженности сети автомобильных дорог общего пользования, проходящих по территории, к площади территории.

Улично-дорожная сеть – объект транспортной инфраструктуры, являющийся частью территории поселений, ограниченной красными линиями и предназначенной для движения транспортных средств и пешеходов, упорядочения застройки и прокладки инженерных коммуникаций (при соответствующем технико-экономическом обосновании), а также обеспечения транспортных и пешеходных связей территорий поселений как составной части их путей сообщения. Основными элементами улично-дорожной сети являются улицы, проспекты, переулки, проезды, набережные, площади, тротуары, пешеходные и велосипедные дорожки, а также искусственные и защитные дорожные сооружения, элементы обустройства. По своему функциональному назначению улично-дорожная сеть относится к автомобильным дорогам общего пользования местного значения в границах населенных пунктов.

Общая протяженность транспортной и улично-дорожной сети поселения составляет 7,9 км, включая улично-дорожную сеть и магистральные дороги. Улично-дорожная сеть составляет 7,9 км.

Общая площадь территории поселения – 31,39 кв. км. Существующая площадь населенных пунктов составляет 5,0 кв.км.

Таким образом, плотность сети автомобильных дорог как отношение существующей протяженности улично-дорожной сети к общей площади населенных пунктов составляет: 1,6 км/км².

При подготовке проекта генерального плана, или проекта внесения изменений в генеральный план учитывается существующая плотность автомобильных дорог.

При подготовке проекта генерального плана следует предусматривать единую систему транспорта и улично-дорожной сети в увязке с планировочной структурой поселения и прилегающей к нему территории, обеспечивающую удобные, быстрые и безопасные транспортные связи со всеми функциональными зонами, с другими поселениями системы расселения, объектами, расположенными вне границ населенных пунктов, объектами внешнего транспорта и автомобильными дорогами общей сети.

Затраты времени на передвижение от мест проживания до мест работы для 90% трудящихся (в один конец) не должны превышать 30 мин.

Пропускную способность сети улиц, дорог и транспортных пересечений, число мест хранения автомобилей следует определять исходя из уровня автомобилизации на расчетный срок, автомобилей на 1000 чел.: 350 легковых автомобилей, включая 3-4 такси и 2-3 ведомственных автомобиля, 25-40 грузовых автомобилей в зависимости от состава парка. Число мотоциклов и мопедов на 1000 чел. следует принимать 100-150 единиц.

Число автомобилей, прибывающих в город-центр (районный центр) из других населенных пунктов системы расселения, и транзитных определяется специальным расчетом.

Сеть улиц и дорог

Улично-дорожную сеть населенных пунктов следует проектировать в виде непрерывной системы с учетом функционального назначения улиц и дорог, интенсивности транспортного, велосипедного и пешеходного движения, архитектурно-планировочной организации территории и характера застройки. В составе улично-дорожной сети следует выделять улицы и дороги магистрального и местного значения, а также главные улицы. Категории улиц и дорог городов следует назначать в соответствии с классификацией, приведенной в таблице 7 СП 42.13330.2011 Градостроительство. Планировка и застройка городских и сельских населенных пунктов.

Глава 11. Расчетные показатели минимально допустимого уровня обеспеченности и максимально допустимого уровня территориальной доступности парковками (парковочными местами) для населения Песчанского сельсовета

Согласно СП 42.13330.2011 Градостроительство. Планировка и застройка городских и сельских населенных пунктов, число мест хранения автомобилей следует определять исходя из уровня автомобилизации на расчетный срок: 350 легковых автомобилей на 1000 чел.

Открытые стоянки для временного хранения легковых автомобилей следует предусматривать из расчета не менее чем для 70% расчетного парка индивидуальных легковых автомобилей.

На селитебных территориях и на прилегающих к ним производственных территориях следует предусматривать гаражи и открытые стоянки для постоянного хранения не менее 90% расчетного числа индивидуальных легковых автомобилей при пешеходной доступности не более 800 м.

Таким образом, минимально допустимый уровень обеспеченности парковочными местами составит 245 мест на 1 тыс.чел. Данный норматив не распространяется на кварталы индивидуальной жилой застройки с приусадебными участками, так как на них размещаются индивидуальные гаражи и места постоянного хранения личного автотранспорта.

Раздел VIII. Объекты электроснабжения

Глава 12. Расчетные показатели минимально допустимого уровня территориальной обеспеченности и максимально допустимого уровня территориальной доступности объектов электроснабжения для населения Песчанского сельсовета

Определение электрической нагрузки на электроисточники следует производить с учетом использования энергосберегающих технологий и экономных бытовых электроприемников:

- для промышленных предприятий - по опросным листам действующих предприятий, проектам новых, реконструируемых или аналогичных предприятий, а также по укрупненным показателям;

- для жилищно-коммунального сектора - в соответствии с РД 34.20.185-94 "Инструкция по проектированию городских электрических сетей" и СП 31-110-2003 г.

Таблица 18 - Обоснование укрупненных показателей электропотребления

Категория населенного пункта			Обоснование
	Электропотребление, кв-ч/год на 1 чел	Использование максимума электрической нагрузки, ч/год	
Поселки и сельские поселения (без кондиционеров)			СП 42.13330.2011 Градостроительство. Планировка и застройка городских и сельских поселений (приложение Н) Региональные нормативы градостроительного проектирования, утвержденными постановлением Администрации Курской области от 15.11.2011 года №577-па, таблица 43.
Не оборудованные стационарными электроплитами	950	4100	
Оборудованные электроплитами (100%)	1350	4400	

Для определения в целях градостроительного проектирования минимально допустимого уровня обеспеченности объектами, следует использовать норму минимальной обеспеченности населения (территории) соответствующим ресурсом и характеристики планируемых к размещению объектов.

Нормы электропотребления и использования максимума электрической нагрузки следует использовать в целях градостроительного проектирования в качестве укрупнённых показателей электропотребления.

Максимально допустимый уровень территориальной доступности объектов электроснабжения не нормируется.

Раздел IX. Объекты теплоснабжения

Глава 13. Расчетные показатели минимально допустимого уровня территориальной обеспеченности и максимально допустимого уровня территориальной доступности объектов теплоснабжения для населения Песчанского сельсовета

Решения по проектированию и перспективному развитию сетей теплоснабжения следует осуществлять на основании следующих документов:

- СП 42.13330.2011 "Градостроительство. Планировка и застройка городских и сельских поселений. Актуализированная редакция СНиП 2.07.01-89*";
- СНиП 11-04-2003 "Инструкция о порядке разработки, согласования, экспертизы и утверждения градостроительной документации";

- СП 131.13330.2012 «Строительная климатология» (актуализированная версия) ;
- СанПиН 2.2.1/2.1.1.1200-03 "Санитарно-защитные зоны и санитарная классификация предприятий, сооружений и иных объектов" (новая редакция);
- СП 36.13330.2012 "Магистральные трубопроводы";
- СН 452-73 "Нормы отвода земель для магистральных трубопроводов";
- СП 60.13330.2012 "Отопление, вентиляция и кондиционирование";
- СП 124.13330.2012 "Тепловые сети";
- СП 89.13330.2012 "Котельные установки";
- СП 41-101-95 "Проектирование тепловых пунктов";
- МДК 4-05.2004 "Методика определения потребности в топливе, электроэнергии и воде при производстве и передаче тепловой энергии и теплоносителей в системе коммунального теплоснабжения".

Удельные показатели максимальной тепловой нагрузки на отопление и вентиляцию жилых домов, Вт/м²(Для зданий строительства после 2015 г.) - СП 124.13330.2012.

Удельные показатели максимальной тепловой нагрузки на отопление и вентиляцию жилых домов, Вт/м ² (Для зданий строительства после 2015 г.)*					
Этажность жилых зданий	Расчетная температура наружного воздуха для проектирования отопления, °С				
	20	25	30	35	40
1-3-этажные многоквартирные отдельно стоящие	6 4	6 7	2	7	8 1
2-3-этажные многоквартирные блокированные	5 1	5 5	9	4	6 7
4-6-этажные	4 2	4 5	9	5	5 9

Расчетные тепловые нагрузки определяются:

- для существующей застройки населенных пунктов и действующих промышленных предприятий – по проектам с уточнением по фактическим тепловым нагрузкам;
- для намечаемых к строительству промышленных предприятий – по укрупненным нормам развития основного (профильного) производства или проектам аналогичных производств;
- для намечаемых к застройке жилых районов – по укрупненным показателям в соответствии с СП 124.13330.2012, для зданий общественно-бытового и социального назначения в соответствии с МДК 4-05-2004 либо по проектам-аналогам.

Проектируемые отдельно стоящие котельные, в том числе с установками комбинированной выработки тепла и электроэнергии, следует размещать преимущественно в промышленных и коммунально-складских зонах в центре тепловых нагрузок.

Размеры земельных участков для отдельно стоящих котельных, размещаемых в районах жилой застройки, следует принимать по [таблице 40](#) Региональных нормативов градостроительного проектирования Курской области, утвержденных постановлением Администрации Курской области от 15.11.2011 №577-па .

Максимально допустимый уровень территориальной доступности объектов теплоснабжения не нормируется.

Раздел X. Объекты газоснабжения

Глава 14. Расчетные показатели минимально допустимого уровня территориальной обеспеченности и максимально допустимого уровня территориальной доступности объектов газоснабжения для населения Песчанского сельсовета

Таблица 19 – Обоснование расчетных показателей минимально допустимого уровня обеспеченности объектами газоснабжения

Наименование норматива, (потребители ресурса)	Единица измерения	Величина	Обоснование
Природный газ, при наличии централизованного горячего водоснабжения	м ³ / год на 1 чел.	120	Согласно СП 124.13330.2012 СП 42-101- 2003
Природный газ, при горячем водоснабжении от газовых водонагревателей	м ³ / год на 1 чел.	294	
При отсутствии всяких видов горячего водоснабжения (в сельской местности).	м ³ / год на 1 чел.	176	

Годовые расходы газа на нужды предприятий торговли, бытового обслуживания непромышленного характера и т. п. допускается принимать в размере до 5 % суммарного расхода теплоты на жилые дома.

Годовые расходы газа на нужды промышленных и сельскохозяйственных предприятий следует определять по объектам аналогам или на основе технологических норм расхода топлива (теплоты).

Годовые и расчетные часовые расходы теплоты на нужды отопления, вентиляции и горячего водоснабжения определяют в соответствии с указаниями СП 30.13330.2012, СП 60.13330.2012 и СП 124.13330.2012.

Максимально допустимый уровень территориальной доступности объектов газоснабжения не нормируется.

Раздел XI. Объекты водоснабжения

Глава 15. Расчетные показатели минимально допустимого уровня территориальной обеспеченности и максимально допустимого уровня территориальной доступности объектов водоснабжения для населения Песчанского сельсовета

Расчетное среднесуточное водопотребление населенных пунктов определяется как сумма расходов воды на хозяйственно-бытовые и питьевые нужды, нужды промышленных и сельскохозяйственных предприятий с учетом расходов воды на поливку.

Удельное хозяйственно-питьевое водопотребление в населенных пунктах определяется в соответствии с СП 30.13330.2010* "СНиП 2.04.01-85* Внутренний водопровод и канализация зданий", СП 42.13330.2011 Градостроительство. Планировка и застройка городских и сельских поселений.

Степень благоустройства районов жилой застройки	Удельное хозяйственно-питьевое водопотребление в населенных пунктах на одного жителя среднесуточное (за год), л/сут.
Застройка зданиями, оборудованными внутренним водопроводом и канализацией: без ванн	125–160
с ванными и местными водонагревателями	160–230
с централизованным горячим водоснабжением	230–350

Для районов застройки зданиями с водопользованием из водоразборных колонок удельное среднесуточное (за год) водопотребление на одного жителя следует принимать 30—50 л/сут.

Удельное водопотребление включает расходы воды на хозяйственно-питьевые и бытовые нужды в общественных зданиях (по классификации, принятой в СП 44.13330), за исключением расходов воды для домов отдыха, санаторно-туристских комплексов и пионерских лагерей, которые должны приниматься согласно СП 30.13330 и технологическим данным.

Количество воды на нужды промышленности, обеспечивающей население продуктами, и неучтенные расходы при соответствующем обосновании допускается принимать дополнительно в размере 10-20% суммарного расхода на хозяйственно-питьевые нужды населенного пункта.

Для районов (микрорайонов), застроенных зданиями с централизованным горячим водоснабжением, следует принимать непосредственный отбор горячей воды из тепловой сети в среднем за сутки 40% общего расхода воды на хозяйственно-питьевые нужды и в час максимального водозабора - 55% этого расхода. При смешанной застройке следует исходить из численности населения, проживающего в указанных зданиях.

Максимально допустимый уровень территориальной доступности объектов водоснабжения не нормируется.

Раздел XII. Объекты водоотведения

Глава 16. Расчетные показатели минимально допустимого уровня территориальной обеспеченности и максимально допустимого уровня территориальной доступности объектов водоотведения для населения Песчанского сельсовета

Проектирование систем канализации населенных пунктов следует производить в соответствии с требованиями Водного кодекса Российской Федерации, СП 30.13330.2012, СП 32.13330.2012, СП 42.13330.2011, СанПиН 2.1.5.980-00.

СП 30.13330.2010* "СНиП 2.04.01-85* Внутренний водопровод и канализация зданий"

СП 32.13330.2012 Канализация. Наружные сети и сооружения.

СП 42.13330.2011 Градостроительство. Планировка и застройка городских и сельских поселений.

СанПиН 2.1.5.980-00 Гигиенические требования к охране поверхностных вод
СанПиН 2.2.1/2.1.1.1200-03 "Санитарно-защитные зоны и санитарная классификация предприятий, сооружений и иных объектов"

При проектировании стока поверхностных вод следует руководствоваться требованиями СП 32.13330.2012, СП 42.13330.2011, СанПиН 2.1.5.980-00.

Мощность объектов водоотведения определяется расчетным водопотреблением участков застройки с учетом особенностей рельефа.

При наличии канализационных стоков должны быть предусмотрены очистные сооружения.

Проекты канализации объектов разрабатываются одновременно с проектами водоснабжения с обязательным анализом баланса водопотребления и отведения сточных вод. При этом необходимо рассматривать возможность использования очищенных сточных и дождевых вод для производственного водоснабжения и орошения.

Максимально допустимый уровень территориальной доступности объектов водоотведения не нормируется.

Раздел XIII. Объекты, предназначенные для утилизации и переработки бытовых и промышленных отходов

Глава 17. Расчетные показатели минимально допустимого уровня обеспеченности и максимально допустимого уровня территориальной доступности объектов, предназначенных для утилизации и переработки бытовых и промышленных отходов

Нормативные требования к размещению полигонов твердых бытовых отходов (ТБО) установлены в соответствии с требованиями Федерального закона от 24.06.1998 № 89-ФЗ «Об отходах производства и потребления», СанПиН 2.1.7.1322-03 «Почва. Очистка населенных мест, отходы производства и потребления, санитарная охрана почвы. Гигиенические требования к размещению и обезвреживанию отходов производства и потребления», СП 2.1.7.1038-01 «Гигиенические требования к устройству и содержанию полигонов для твердых бытовых отходов», «Инструкции по проектированию, эксплуатации и рекультивации полигонов для твердых бытовых отходов», утвержденной Минстроем России от 02.11.1996.

Нормы накопления твердых бытовых отходов приведены в соответствии с СП 14.13330.2011 Градостроительство. Планировка и застройка городских и сельских населенных пунктов.

Конкретные нормы накопления твердых **БЫТОВЫХ** отходов по жилищному фонду, объектам социальной и производственной деятельности необходимо применять в соответствии с Региональными нормативами градостроительного проектирования, утвержденными Постановлением Администрации Курской области от 15.11.2011 № 577-па.

Бытовые отходы	Количество бытовых отходов, чел./год*		Обоснование
	кг	л	
Твердые: от жилых зданий, оборудованных водопроводом, канализацией, центральным отоплением и газом	190-225	900-1000	СП 42.13330.2011 "Градостроительство. Планировка и застройка городских

от прочих жилых зданий	300-450	1100-1500	и сельских поселений. Актуализированная редакция СНиП 2.07.01-89*" (приложение М)
Общее количество по городу с учетом общественных зданий	280-300	1400-1500	
Жидкие из выгребов (при отсутствии канализации)	-	2000-3500	
Смет с 1 м ² твердых покрытий улиц, площадей и парков	5-15	8-20	

Таблица 21. - Размеры земельных участков предприятий и сооружений по обезвреживанию, транспортировке и переработке бытовых отходов

Предприятия и сооружения	Площади земельных участков на 1000 т бытовых отходов, га
Мусороперерабатывающие и мусоросжигательные предприятия мощностью, тыс. т в год:	
до 100	0,05
св. 100	0,05
Склады компоста	0,04
Полигоны*	0,02-0,05
Поля компостирования	0,5-1
Мусороперегрузочные станции	0,04
Сливные станции	0,02
Поля складирования и захоронения обезвреженных осадков (по сухому веществу)	0,3

* - наименьшие размеры площадей полигонов относятся к сооружениям, размещаемым на песчаных грунтах.

Услуги по вывозу твердых и жидких бытовых отходов должны оказываться в следующие сроки:

- не реже одного раза в три дня - при температуре воздуха до 14 °С;
- ежедневно - при температуре воздуха выше 14 °С;
- по мере накопления - нечистоты и помой неканализованных домовладений, крупногабаритные бытовые отходы.

Максимально допустимый уровень территориальной доступности объектов, предназначенных для утилизации и переработки бытовых и промышленных отходов, не нормируется.

Раздел XIV. Объекты, включая земельные участки, предназначенные для организации ритуальных услуг и содержания мест захоронения

Глава 18. Расчетные показатели минимально допустимого уровня обеспеченности и максимально допустимого уровня территориальной доступности объектов, предназначенных для организации ритуальных услуг и мест захоронения

Нормативные требования к размещению кладбищ и показатели минимально допустимого уровня обеспеченности земельными участками, предназначенными для организации ритуальных услуг и содержания мест захоронения, устанавливаются в соответствии с СанПиН 2.1.2882-11 «Гигиенические требования к размещению, устройству и содержанию кладбищ, зданий и сооружений похоронного назначения», СП 42.13330.2011 "Градостроительство. Планировка и застройка городских и сельских поселений. Актуализированная редакция СНиП 2.07.01-89*".

Таблица 22. - Обоснование обеспеченности объектами, включая земельные участки, предназначенными для организации ритуальных услуг и содержания мест захоронения

Наименование объекта	Минимально допустимый уровень обеспеченности		Обоснование
	Единица измерения	Величина	
Кладбища традиционного захоронения	га на 1 тыс. чел.	0,24*	СП 42.13330.2011 "Градостроительство. Планировка и застройка городских и сельских поселений. Актуализированная редакция СНиП 2.07.01-89*" (приложение Ж)
Кладбища урновых захоронений после кремации	га на 1 тыс. чел.	0,02	
Бюро похоронного обслуживания	объект на поселение	1	

*- также учитывается перспективный рост численности населения, коэффициент смертности, наличие действующих объектов похоронного обслуживания, норма земельного участка на одно захоронение.

Места захоронения эпизодически посещаются населением в целях почтения памяти, благоустройства участков и т.д., таким образом, их территориальная доступность не должна превышать 2 часа с использованием транспорта.

Раздел XV. Зоны рекреационного назначения

В состав зон рекреационного назначения могут включаться зоны в границах территорий, занятых городскими лесами, скверами, парками, садами, прудами, озерами, водохранилищами, пляжами, а также в границах иных территорий, используемых и предназначенных для отдыха, туризма, занятий физической культурой и спортом.

Глава 19. Расчетные показатели минимально допустимого уровня обеспеченности и максимально допустимый уровень территориальной доступности мест массового отдыха населения

Нормативные требования к размещению и параметрам зонам размещения мест массового отдыха населения приведены в соответствии с СП 42.13330.2011 (Актуализированная редакция СНиП 2.07.01-89* «Градостроительство. Планировка и застройка городских и сельских поселений», пп. 9.6, 9.25).

Таблица 23. - Обоснование обеспеченности и территориальной доступности мест массового отдыха населения

№ п/п	Наименование объекта	Минимально допустимый уровень обеспеченности		Максимально допустимый уровень территориальной доступности	
		Единица измерения	Величина	Единица измерения	Величина
1.	Объекты массового кратковременного отдыха	м ² на 1 посетителя	500 - 1000	мин	60

2.	Речные и озерные пляжи	м ² на 1 посетителя	8 (в зонах отдыха)	мин	60
----	------------------------	--------------------------------	--------------------	-----	----

Глава 20. Расчетные показатели минимально допустимого уровня обеспеченности и максимально допустимый уровень территориальной доступности озелененными территориями общего пользования

Нормативные требования к размещению и параметрам озелененных территорий общего пользования приведены в соответствии с СП 42.13330.2011 (Актуализированная редакция СНиП 2.07.01-89* «Градостроительство. Планировка и застройка городских и сельских поселений», пп. 9.13 – 9.15, 9.19), Правилами содержания и благоустройства территории муниципального образования «Песчанский сельсовет» Беловского района, утвержденными решением Собрании депутатов Песчанского сельсовета Беловского района от 30.07.2012 г. № 23

Таблица 24. - Обоснование расчетных показателей обеспеченности и территориальной доступности озелененных территорий общего пользования

№ п/п	Наименование объекта	Минимально допустимый уровень обеспеченности		Максимально допустимый уровень территориальной доступности	
		Единица измерения	Величина	Единица измерения	Величина
1.	Озелененные территории общего пользования (парки, скверы, бульвары)	м ² /чел.	8-10 (для малых городов), 12 (для сельских поселений)	мин	15 (для парков районного значения)

Глава 21. Расчетные показатели минимально допустимого уровня обеспеченности и максимально допустимого уровня территориальной доступности городских лесов

Режим использования городских лесов, лесопарков и зеленых зон установлен в соответствии с требованиями Лесного Кодекса РФ.

Нормативные требования к размещению и площади городских лесов, лесопарков и зеленых зон установлены в соответствии с СП 42.13330.2011 (Актуализированная редакция СНиП 2.07.01-89* «Градостроительство. Планировка и застройка городских и сельских поселений»), Постановления Правительства РФ от 14 декабря 2009 года №1007 «Об утверждении Положения об определении функциональных зон в лесопарковых зонах, площади и границ лесопарковых зон, зеленых зон».

Городские леса, зеленые зоны (включая лесопарковые зоны) относятся к защитным лесам. В защитных лесах запрещается осуществление деятельности, несовместимой с их целевым назначением и полезными функциями.

Изменение границ лесопарковых зон, зеленых зон и городских лесов, которое может привести к уменьшению их площади, не допускается.

Минимально допустимый уровень обеспеченности городскими лесами и максимально допустимый уровень их территориальной доступности не нормируется.

Приложение №27
Утверждены решением
Представительного Собрания
Беловского района Курской области
от 17 ноября 2017 г. № III-31/5

**МЕСТНЫЕ НОРМАТИВЫ ГРАДОСТРОИТЕЛЬНОГО
ПРОЕКТИРОВАНИЯ МО «ЩЕГОЛЯНСКИЙ СЕЛЬСОВЕТ»
БЕЛОВСКОГО РАЙОНА КУРСКОЙ ОБЛАСТИ**

НОРМАТИВЫ ГРАДОСТРОИТЕЛЬНОГО ПРОЕКТИРОВАНИЯ

**Основная часть.
Правила и область применения.**

2017

Содержание

Обозначение	Наименование	Примечание
17-15-МНГП-ОЧ.С	Содержание	2
17-15-МНГП-ОЧ.СП	Состав документации	3
17-15-МНГП-ОЧ.ТМ	Нормативно-правовая база	5
	Цели и задачи	8
	Расположение и природно-климатические условия	10
	Раздел I. Объекты муниципального жилищного фонда поселения муниципального района	13
	Раздел II. Объекты здравоохранения	14
	Раздел III. Объекты физической культуры и спорта	15
	Раздел IV. Объекты культуры и искусства	16
	Раздел V. Объекты образования	17
	Раздел VI. Объекты услуг общественного питания, торговли, бытового обслуживания и иных услуг для населения	19
	Раздел VII. Объекты автомобильного транспорта	20
	Раздел VIII. Объекты электроснабжения	22
	Раздел IX. Объекты теплоснабжения	23
	Раздел X. Объекты газоснабжения	24
	Раздел XI. Объекты водоснабжения	25
	Раздел XII. Объекты водоотведения	26
Раздел XIII. Объекты, предназначенные для утилизации и переработки бытовых и промышленных отходов	26	
Раздел XIV. Объекты, включая земельные участки, предназначенные для организации ритуальных услуг и содержания мест захоронения	28	
Раздел XV. Объекты рекреационного назначения	28	

Состав документации

Номер тома	Обозначение	Наименование	Примечание
1	17-15-МНГП-ОЧ	Основная часть проекта. Правила и область применения	книга, 2 экз.
2	17-15-МНГП-ОМ	Материалы по обоснованию расчетных показателей, содержащихся в основной части нормативов градостроительного проектирования	книга, 2 экз.
		Материалы проекта, передаваемые заказчику на электронных носителях	
	17-15-МНГП	CD – диск - в виде файлов в формате Acrobat Reader; - текстовые и табличные материалы в виде файлов в соответствующих форматах MS Office	2 диска

Проект выполнен в соответствии с действующими нормами, правилами и стандартами

Нормативно-правовая база

Федеральные законы

- ✓ Градостроительный кодекс Российской Федерации от 29 декабря 2004 года № 190-ФЗ;
- ✓ Земельный кодекс Российской Федерации от 25 октября 2001 года № 136-ФЗ;
- ✓ Жилищный кодекс Российской Федерации от 29 декабря 2004 года № 188-ФЗ;
- ✓ Водный кодекс Российской Федерации от 3 июня 2006 года № 74-ФЗ;
- ✓ Лесной кодекс Российской Федерации от 4 декабря 2006 года № 200-ФЗ;
- ✓ Федеральный закон от 14 марта 1995 года № 33-ФЗ «Об особо охраняемых природных территориях»;
- ✓ Федеральный закон от 12 января 1996 года № 8-ФЗ «О погребении и похоронном деле»;
- ✓ Федеральный закон от 24 июня 1998 года № 89-ФЗ «Об отходах производства и потребления»;
- ✓ Федеральный закон от 30 марта 1999 года № 52-ФЗ «О санитарно-эпидемиологическом благополучии населения»;
- ✓ Федеральный закон от 4 мая 1999 года № 96-ФЗ «Об охране атмосферного воздуха»;
- ✓ Федеральный закон от 10 января 2002 года № 7-ФЗ «Об охране окружающей среды»;
- ✓ Федеральный закон от 25 июня 2002 года № 73-ФЗ «Об объектах культурного наследия (памятниках истории и культуры) народов Российской Федерации»;
- ✓ Федеральный закон от 27 декабря 2002 года № 184-ФЗ «О техническом регулировании»;
- ✓ Федеральный закон от 6 октября 2003 года № 131-ФЗ «Об общих принципах организации местного самоуправления в Российской Федерации»;

- ✓ Федеральный закон от 8 ноября 2007 года № 257-ФЗ «Об автомобильных дорогах и о дорожной деятельности в Российской Федерации и о внесении изменений в отдельные законодательные акты Российской Федерации»;
- ✓ Федеральный закон от 4 декабря 2007 № 329 «О физической культуре и спорте»;
- ✓ Федеральный закон от 27 июля 2010 года № 190-ФЗ «О теплоснабжении»;
- ✓ Федеральный закон от 7 декабря 2011 года № 416-ФЗ «О водоснабжении и водоотведении».

Иные нормативные акты Российской Федерации

- ✓ Постановление Правительства Российской Федерации от 20 июня 2006 года № 384 «Об утверждении Правил определения границ зон охраняемых объектов и согласования градостроительных регламентов для таких зон»;
- ✓ Постановление Правительства Российской Федерации от 26 апреля 2008 года № 315 «Об утверждении Положения о зонах охраны объектов культурного наследия (памятников истории и культуры) народов Российской Федерации»;
- ✓ Постановление Правительства Российской Федерации от 14 декабря 2009 года № 1007 (ред. от 01.11.2012) «Об утверждении Положения об определении функциональных зон в лесопарковых зонах, площади и границ лесопарковых зон, зеленых зон»;
- ✓ Распоряжение Правительства Российской Федерации от 3 июля 1996 года № 1063-р «О социальных нормативах и нормах»;
- ✓ Распоряжение Правительства Российской Федерации от 19 октября 1999 года №1683-р «О методике определения нормативной потребности субъектов Российской Федерации в объектах социальной инфраструктуры»;
- ✓ Распоряжение Правительства Российской Федерации от 21 июня 2010 года № 1047-р «О перечне национальных стандартов и сводов правил (частей таких стандартов и сводов правил), в результате применения которых на обязательной основе обеспечивается соблюдение требований Федерального закона «Технический регламент о безопасности зданий и сооружений»;
- ✓ Приказ Федерального агентства по техническому регулированию и метрологии от 1 июня 2010 года № 2079 «Об утверждении Перечня документов в области стандартизации, в результате применения которых на добровольной основе обеспечивается соблюдение требований Федерального закона от 30 декабря 2009 года № 384-ФЗ «Технический регламент о безопасности зданий и сооружений».

Законодательные и нормативные акты Курской области

- ✓ Закон Курской области от 01.12.2004 №60-ЗКО «О границах муниципальных образований Курской области»
- ✓ Закон Курской области от 31.10.2006 № 76-ЗКО «О градостроительной деятельности в Курской области»;
- ✓ Закон Курской области от 22 ноября 2007 года № 118-ЗКО «Об особо охраняемых природных территориях Курской области».

Строительные нормы и правила (СНиП). Свод правил по проектированию и строительству (СП)

Свод правил СП 42.13330.2011 «СНиП 2.07.01-89*. Градостроительство. Планировка и застройка городских и сельских поселений». Актуализированная редакция СНиП 2.07.01-89*», утвержденный приказом Министерства регионального развития Российской Федерации от 28 декабря 2010 г. №820;

Методические рекомендации по развитию сети образовательных организаций и обеспеченности населения услугами таких организаций, включающие требования по размещению организаций сферы образования, в том числе в сельской местности, исходя из норм действующего законодательства Российской Федерации, с учетом возрастного состава и плотности населения, транспортной инфраструктуры и других факторов, влияющих на доступность и обеспеченность населения услугами сферы образования, утвержденными заместителем Министра образования и науки Российской Федерации А.А.Климовым 4 мая 2016 г. №АК-15/02вн;

Методические рекомендации по развитию сети медицинских организаций государственной системы здравоохранения и муниципальной системы здравоохранения, утвержденные приказом Министерства здравоохранения Российской Федерации от 8 июня 2016 года № 358;

Методические рекомендации по развитию сети организаций сферы физической культуры и спорта и обеспеченности населения услугами таких организаций, утвержденные Приказом Министерства спорта Российской Федерации от 25 мая 2016 г. №586.

Правила создания, охраны и содержания зеленых насаждений в городах Российской Федерации, утвержденные Приказом Госстроя России от 15.12.1999 N 153. МДС 13-5.2000.

СанПиН 42-128-4690-88. Санитарные правила содержания территорий населенных мест.

СанПиН 2.1.2882-11. Гигиенические требования к размещению, устройству и содержанию кладбищ, зданий и сооружений похоронного назначения.

СП 2.1.7.1038-01. Гигиенические требования к устройству и содержанию полигонов для твердых бытовых отходов.

СП 131.13330.2012 Строительная климатология. Актуализированная редакция СНиП 23-01-99*.

Цели и задачи Местных нормативов градостроительного проектирования (МНГП)

Местные нормативы градостроительного проектирования Щеголянского сельсовета Беловского района Курской области разрабатываются в целях обеспечения благоприятных условий жизнедеятельности человека, путем установления совокупности расчетных показателей минимально допустимого уровня обеспеченности объектами местного значения, относящимися к областям, предусмотренным частью 4 статьи 29.2. Градостроительного кодекса Российской Федерации №190-ФЗ от 29.12.2014г. и статьей 16 Закона Курской области от 31.10.2006 № 76-ЗКО «О градостроительной деятельности в Курской области», населения Щеголянского сельсовета и расчетные показатели максимально допустимого уровня территориальной доступности таких объектов для населения Щеголянского сельсовета.

Согласно части 4 статьи 29 Градостроительного Кодекса РФ, нормативы градостроительного проектирования поселения, городского округа устанавливаются совокупность расчетных показателей минимально допустимого уровня обеспеченности объектами местного значения поселения, городского округа, относящимися к областям, указанным в пункте 1 части 5 статьи 23 Градостроительного Кодекса РФ, объектами благоустройства территории, иными объектами местного значения поселения, городского округа и расчетных показателей максимально допустимого уровня территориальной доступности таких объектов для населения поселения, городского округа.

Нормируемыми объектами местного значения являются объекты местного значения поселения, городского округа, относящиеся к следующим областям:

- а) электро-, тепло-, газо- и водоснабжение населения, водоотведение;
- б) автомобильные дороги местного значения;
- в) физическая культура и массовый спорт, образование, здравоохранение, утилизация и переработка бытовых и промышленных отходов (с 01.01.2016 – обработка, утилизация, обезвреживание, размещение твердых коммунальных отходов) в случае подготовки генерального плана городского округа;
- г) иные области в связи с решением вопросов местного значения поселения, городского округа.

Законом Курской области от 31.10.2006 №76-ЗКО «О градостроительной деятельности в Курской области» статья 16 установлены объекты местного значения для поселения.

К объектам местного значения, подлежащим отображению на схеме территориального планирования муниципального района, генеральном плане поселения, генеральном плане городского округа, относятся:

- 1) объекты, находящиеся в собственности муниципального образования;
- 2) объекты водоотведения, электро-, тепло-, газо-, водоснабжения населения муниципального образования;
- 3) автомобильные дороги и сооружения на них в границах муниципального образования;
- 4) объекты капитального строительства, реконструкция, капитальный ремонт которых будет предусмотрен за счет или с участием средств местного бюджета или

строительство которых необходимо для осуществления полномочий по вопросам местного значения, определенных федеральным законодательством.

Федеральным законом "Об общих принципах организации местного самоуправления в Российской Федерации" от 06.10.2003г. №131-ФЗ установлены вопросы местного значения городского, сельского поселения.

В данном проекте Местных нормативов градостроительного проектирования Щеголянского сельсовета определены расчетные показатели минимально допустимого уровня обеспеченности и максимально допустимого уровня территориальной доступности объектов местного значения, соответствующих законодательству и требованиям технических регламентов.

Основными задачами проекта МНГП являются:

- 1) проведение комплексного анализа территории муниципального образования;
- 2) расчет с учетом проведенного анализа:
 - показателей минимально допустимого уровня обеспеченности населения муниципального образования объектами местного значения,
 - показателей территориальной доступности таких объектов для населения муниципального образования;
- 3) установление правил и области применения расчетных показателей, содержащихся в основной части местных нормативов градостроительного проектирования, в целях создания нормативных показателей градостроительного проектирования для подготовки документов территориального планирования, градостроительного зонирования и документации по планировке территорий.

Расположение и природно-климатические условия Щеголянского сельсовета Беловского района Расположение в системе расселения и административно-территориальное устройство

Таблица 1 – Сведения о населенных пунктах

№ п/п	Населенный пункт	Население на 01.01.2017 г.	Расстояние до Центра МО, км.
1	с.Щеголёк	315	-
2	с.Знаменское	70	2
3	д.Хотеж-Колодезь	117	3
4			5
	Всего по поселению	502	

Природно-климатические условия

Климат сельсовета так же как Беловского района и всей Курской области, умеренно-континентальный с четко выраженными сезонами года. Характеризуется теплым летом, умеренно холодной с устойчивым снежным покровом зимой и хорошо выраженными, но менее длительными переходными периодами – весной и осенью.

Основные климатические характеристики и их изменение определяются влиянием общих и местных факторов: солнечной радиации, циркуляции атмосферы и подстилающей поверхности. Рассматриваемая территория находится под воздействием воздушных масс Атлантики, Арктического бассейна, а также масс, сформировавшихся над территорией Европы. В конце лета – начале осени, нередко во второй половине зимы и весной, преобладает западный тип атмосферной циркуляции, сопровождающийся активной циклонической деятельностью, значительными осадками, положительными аномалиями температуры воздуха зимой и отрицательными летом.

Зима (декабрь - февраль) умеренно-холодная, с преобладанием облачной погоды. Характерны устойчивые морозы в пределах от -5 до -12°С. В январе и феврале морозы в отдельные периоды достигают -25, -30°С. Ежемесячно от 3 до 6 раз бывают кратковременные оттепели, нередко сопровождаемые гололедом. Осадки выпадают в виде снега (от 12 до 16 снегопадов ежемесячно). Устойчивый снежный покров образуется в конце ноября, мощность его к концу зимы достигает 0,2 - 0,6 м. Метели бывают от 2 до 7 раз в месяц. Дней с туманом 6 - 10 в месяц. Грунты к концу зимы промерзают на глубину 0,6 - 0,8 м.

Весна (март - май) прохладная, с неустойчивой погодой. Характерны периодические похолодания, во время которых температура воздуха ночью, даже в мае, иногда опускается до 0°C и ниже. Осадки выпадают преимущественно в виде дождей. В первой половине апреля еще возможны снегопады. Снежный покров обычно сходит к середине апреля.

Лето (май - август) умеренно-теплое около половины дней за сезон - ясные и малооблачные. Температура воздуха днем 16 - 20°C (в июле иногда повышается до 28 – 30°), ночью 10 - 15°C. Летом выпадает наибольшее в году количество осадков (дней с дождем 13 - 15 ежемесячно). Характерны кратковременные ливни, иногда с грозами, но бывают также и затяжные морозящие дожди, особенно во второй половине лета.

Осень (сентябрь-ноябрь) до конца сентября сравнительно теплая, с преобладанием малооблачной погоды. В октябре погода становится прохладной, пасмурной; по ночам в это время бывают регулярные заморозки. В ноябре наступает резкое похолодание. Осадки в сентябре и октябре выпадают главным образом в виде затяжных морозящих дождей; в ноябре - дожди чередуются со снегопадами. Дней с туманом 4 - 8 ежемесячно.

В таблице ниже представлены климатические характеристики температурного режима.

Таблица. Климатические характеристики.

Параметры	Показатели
Абсолютная минимальная температура, °C	- 26
Абсолютная максимальная температура, °C	+ 32
Средняя температура отопительного периода, °C	- 1,9
Продолжительность отопительного периода, суток	198
Средняя температура воздуха наиболее теплого периода, °C	+ 18
Средняя температура воздуха наиболее холодного периода, °C	- 8,2

Осадки. По количеству выпадающих осадков территория относится к зоне достаточного увлажнения. За год в среднем за многолетний период выпадает 584 мм осадков.

Большая часть осадков - 370 мм приходится на теплый период года и 185 мм – на холодный. В годовом ходе месячных сумм осадков максимум наблюдается в июле (в среднем 76 мм осадков), минимум - в марте (45 мм осадков). Обычно две трети осадков выпадает в теплый период года (апрель - октябрь) в виде дождя, одна треть - зимой в виде снега.

Среднегодовая температура воздуха +4,9°С. Продолжительность безморозного периода 151 день, общий вегетационный период - 182 дня.

Осадки, выпадающие в твердом виде с ноября по март, образуют снежный покров. Образование устойчивого снежного покрова обычно начинается на севере района 28 ноября и заканчивается на юге 7 декабря. Максимальная высота снежного покрова отмечается в конце февраля и изменяется по территории от 19 до 33 см, в отдельные многоснежные годы она может достигать 50 см на юге и 70 см на севере парка, а в малоснежные зимы - не превышать 5 см. Число дней со снежным покровом - 130-145.

Средняя дата образования устойчивого снежного покрова – 29 ноября, а разрушения – 6 апреля. Среднее число дней со снежным покровом равно 139. Высота снежного покрова в среднем составляет 47 см, в отдельные годы доходит до 70 см. Максимальной высоты снежный покров достигает в конце февраля – начале марта. Число дней с относительной влажностью воздуха 80% и более за год составляет 125-133.

Ветры в течение года переменных направлений (западные, юго-западные); их преобладающая скорость 2 - 5 м/с.

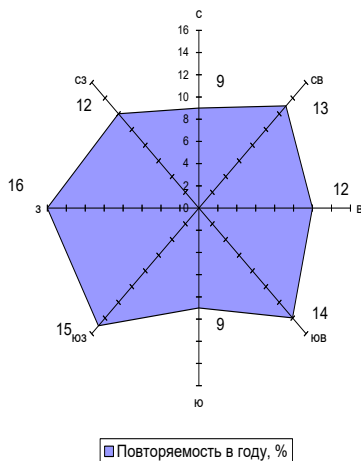


Рис. Среднегодовая повторяемость (%) направлений ветра по кварталам.

Самые ветреные месяцы со средней скоростью ветра более 4,0 м/с – это период с ноября по март включительно. Наименьшие скорости ветра отмечаются в августе. Максимальные скорости ветра в зимний период фиксируются при ветрах южных и юго-западных направлений (19 м/сек), в летний период – при ветрах северо-западного и западного направления (18 м/сек).

Таблица. Скорость ветра.

Скорость ветра возможна 1 раз	Показатель
-------------------------------	------------

в год	18 м/сек;
в 5 лет	21 м/сек;
в 10 лет	22 м/сек;
в 15 лет	23 м/сек;
в 20 лет	24 м/сек.

Ветровой режим оказывает существенное влияние на перенос и рассеивание загрязняющих веществ. Особенно это относится к ветрам со скоростью 0-1 м/сек. На рассматриваемой территории повторяемость ветров этой градации в среднем за год составляет 25-30%. Увеличение повторяемости слабых ветров и штилей отмечается в летние месяцы, достигая максимума в августе.

Потенциал загрязнения атмосферы (ПЗА) характеризуется как умеренный. Повышенный уровень загрязнения атмосферного воздуха, обусловленный метеорологическими условиями может отмечаться летом и зимой.

Социально-демографический состав и плотность населения на территории Щеголянского сельсовета Беловского района

Таблица – Динамика численности населения населенных пунктов

Нас.пункт/год	2013 г.	2014 г.	2015	2016	2017
1	2	3	4	5	6
	545	528	512	510	502

Плотность населения на 01.01.2014 год рассчитывается по данным госстатистики о численности населения и данным о площади населенных пунктов в границах кадастровых кварталов.

Система учреждений обслуживания

Как правило, социально-культурные объекты размещают по принципу *ступенчатости*. Ступени определяются частотой пользования населением различными видами услуг или частотой спроса. Различают учреждения повседневного пользования (иногда в их составе особо выделяют учреждения первичного обслуживания), периодического (два-три раза в неделю) и эпизодического (два-три раза в месяц) пользования.

Учреждения повседневного пользования размещают в микрорайонах из расчета 5-7 минут ходьбы от наиболее удаленных жилых домов, что соответствует радиусу доступности порядка 500 м. В условиях низкой плотности населения данный радиус может быть увеличен до 1000 - 3000 м. Определенные объекты могут находиться в пределах транспортной доступности.

Учреждения периодического пользования располагают на обособленных участках жилых районов из расчета пешеходной доступности или затрат времени на проезд в общественном транспорте (включая подход к остановке) не более 15 мин, что отвечает

радиусу доступности примерно 1500 м. В условиях низкой плотности населения данный радиус может быть увеличен до 60-минутной транспортной доступности.

Учреждения эпизодического пользования размещают на обособленных участках планировочных районов и в районном центре. Население пользуется этими учреждениями, приезжая в них на личном или общественном транспорте. Время, затрачиваемое на поездки, обычно строго не лимитируется, однако при их размещении стремятся исходить из 60-минутной доступности.

Учреждения повседневного пользования (детские сады, общеобразовательные школы, аптеки, фельдшерско-акушерские пункты, магазины, предприятия бытового обслуживания) размещаются в каждом населенном пункте, при очень низкой плотности населения – в соседнем населенном пункте, или административном центре поселения. Учреждения периодического пользования (больничные учреждения, учреждения культуры и искусства) размещаются как в населенных пунктах, так и в административном центре поселения. Учреждения эпизодического пользования преимущественно размещаются в районном центре обслуживания.

Расчетные показатели, содержащиеся в основной части Местных нормативов градостроительного проектирования

Раздел I. Объекты муниципального жилищного фонда Щеголянского сельсовета Беловского района

Глава 1. Расчетный показатель минимально допустимого уровня обеспеченности жилыми помещениями муниципального жилищного фонда Щеголянского сельсовета, предоставляемыми по договорам социального найма

В соответствии с ч. 1 ст. 50 Жилищного кодекса Российской Федерации нормой предоставления площади жилого помещения по договору социального найма (далее по тексту настоящей главы - норма предоставления) является минимальный размер площади жилого помещения, исходя из которого, определяется размер общей площади жилого помещения, предоставляемого по договору социального найма.

Согласно ч. 2 ст. 50 Жилищного кодекса Российской Федерации, норма предоставления устанавливается органом местного самоуправления в зависимости от достигнутого в соответствующем муниципальном образовании уровня обеспеченности жилыми помещениями, предоставляемыми по договорам социального найма, и других факторов.

Учетной нормой площади жилого помещения (далее по тексту настоящей главы – учетная норма) является минимальный размер площади жилого помещения, исходя из которого, определяется уровень обеспеченности граждан общей площадью жилого помещения в целях их принятия на учет в качестве нуждающихся в жилых помещениях.

В соответствии с ч. 5 ст. 50 Жилищного кодекса Российской Федерации учетная норма устанавливается органом местного самоуправления. Размер такой нормы не может превышать размер нормы предоставления, установленной данным органом.

Глава 2. Расчетный показатель минимально допустимого уровня обеспеченности служебными жилыми помещениями специализированного муниципального жилищного фонда Щеголянского сельсовета

Минимальная общая площадь служебного жилого помещения специализированного жилищного фонда не должна быть меньше минимальной общей площади жилого помещения, предоставляемого по договору социального найма.

Глава 3. Расчетный показатель минимально допустимого уровня обеспеченности жилыми помещениями в общежитиях, относящихся к специализированному муниципальному жилищному фонду __Щеголянского сельсовета

Согласно ч.1 ст. 105 Жилищного кодекса Российской Федерации, жилые помещения в общежитиях предоставляются из расчета не менее шести квадратных метров жилой площади на одного человека.

Глава 4. Расчетный показатель минимально допустимого уровня обеспеченности жилыми помещениями маневренного фонда специализированного муниципального жилищного фонда _Щеголянского сельсовета

Минимальная площадь жилого помещения в маневренном фонде установлена в соответствии с ч. 1 ст. 106 Жилищного кодекса Российской Федерации.

В соответствии со ст. 95 Жилищного кодекса Российской Федерации жилые помещения маневренного фонда предназначены для временного проживания:

1) граждан в связи с капитальным ремонтом или реконструкцией дома, в котором находятся жилые помещения, занимаемые ими по договорам социального найма;

2) граждан, утративших жилые помещения в результате обращения взыскания на эти жилые помещения, которые были приобретены за счет кредита банка или иной кредитной организации либо средств целевого займа, предоставленного юридическим лицом на приобретение жилого помещения, и заложены в обеспечение возврата кредита или целевого займа, если на момент обращения взыскания такие жилые помещения являются для них единственными;

3) граждан, у которых единственные жилые помещения стали непригодными для проживания в результате чрезвычайных обстоятельств;

4) иных граждан в случаях, предусмотренных законодательством.

Расчетные показатели максимально допустимого уровня территориальной доступности объектов муниципального жилищного фонда Щеголянского сельсовета.

Максимально допустимый уровень территориальной доступности муниципального жилищного фонда не нормируется.

УЧРЕЖДЕНИЯ И ПРЕДПРИЯТИЯ ОБСЛУЖИВАНИЯ

Размещение учреждений и предприятий по обслуживанию следует предусматривать в общественных центрах в увязке с сетью общественного пассажирского транспорта.

Раздел II. Объекты здравоохранения

Глава 5. Расчетные показатели минимально допустимого уровня обеспеченности и максимально допустимого уровня территориальной доступности объектов здравоохранения местного значения для населения Щеголянского сельсовета

Таблица 5 – Расчетные показатели минимально допустимого уровня обеспеченности объектами здравоохранения

Наименование объектов	Единица измерения	Величина
Амбулаторно-поликлинические учреждения	Посещений в смену на 1 тыс. чел.	18,15
Больничные учреждения	Коек на 1 тыс. чел.	13,47
Станции скорой медицинской помощи	Специальный автомобиль	1 на 10 тыс. чел
Аптеки	Объект	1 на 6,2 тыс. чел. - в сельских насел. пунктах 1 на 10 тыс. чел. – в городах до 50 тыс. чел
Выдвижные пункты скорой медицинской помощи	Специальный <u>автомобиль</u> мин	1 на 5 тыс чел. сельского <u>поселения</u> 30
Фельдшерско-акушерские пункты	Объект	1 на населенный пункт, либо 1 на несколько населенных пунктов при территориальной близости таких населенных пунктов, при численности населения 0,3 - 0,7 тыс.чел

Расчет вместимости данных учреждений производится по заданию на проектирование, определяемому органами здравоохранения. Амбулаторно-поликлинические и больничные учреждения целесообразно размещать на группу населенных пунктов в поселениях с малочисленными населенными пунктами. Участковая больница, расположенная в городском или сельском поселении, обслуживает комплекс сельских поселений. С учетом численности населения возможна участковая больница.

Таблица 6 – Расчетные показатели максимально допустимого уровня территориальной доступности объектов здравоохранения

Наименование объектов	Единица измерения	Величина
Амбулаторно-поликлинические учреждения	м	1000
Аптеки	м	800
Фельдшерско-акушерские пункты	мин	30

Доступность амбулаторно-поликлинических и больничных учреждений – пешеходно-транспортная, доступность станций скорой медицинской помощи – транспортная на спецавтомобиле, доступность аптек и фельдшерско-акушерских пунктов – пешеходная.

фельдшерско-акушерские пункты и аптеки (аптечные пункты) амбулаторно-поликлинические учреждения необходимо располагать– в пределах 30-минутной пешеходно-транспортной доступности.

Место расположения и территория обслуживания станции скорой медицинской помощи, отделения скорой медицинской помощи поликлиники (больницы, больницы

скорой медицинской помощи) устанавливаются с учетом численности и плотности населения, особенностей застройки, состояния транспортных магистралей, интенсивности автотранспортного движения, протяженности населенного пункта, с учетом 20-минутной транспортной доступности (Приказ Министерства здравоохранения РФ от 20 июня 2013 г. № 388н «Об утверждении Порядка оказания скорой, в том числе скорой специализированной, медицинской помощи»).

Раздел III. Объекты физической культуры и спорта

Глава 6. Расчетные показатели минимально допустимого уровня обеспеченности и максимально допустимого уровня территориальной доступности объектов физической культуры и массового спорта местного значения для населения Щеголянского сельсовета

Таблица 7 – Расчетные показатели минимально допустимого уровня обеспеченности объектами физической культуры и массового спорта

Наименование	Единица измерения	Значение
Спортивные залы	м ² площади пола на 1 тыс. чел.	60-80
Плавательные бассейны	м ² зеркала воды на 1 тыс. чел.	20-25
Стадионы	объект	1 на крупный населенный пункт, численностью от 3000 человек, или группу населенных пунктов

Согласно СП 42.13330.2011, для малых поселений нормы расчета залов и бассейнов необходимо принимать с учетом минимальной вместимости объектов по технологическим требованиям. Комплексы физкультурно-оздоровительных площадок предусматриваются в каждом поселении. В сельских населенных пунктах экономически целесообразно размещение открытых спортивных площадок, спортивных залов в зданиях общеобразовательных школ.

Стадионы, спортзалы, бассейны являются объектами периодического пользования. Согласно СП 42.13330.2011, радиус обслуживания физкультурно-спортивных центров жилых районов составляет 1500 м. Учитывая низкую плотность населенных пунктов муниципального образования, целесообразно размещение спортивных объектов в радиусе 30-минутной пешеходно-транспортной доступности.

Раздел IV. Объекты культуры и искусства

Глава 7. Расчетные показатели минимально допустимого уровня обеспеченности объектами культуры и искусства местного значения для населения Щеголянского сельсовета

Таблица 11 – Расчетные показатели минимально допустимого уровня обеспеченности объектами культуры и искусства

Наименование	Единица измерения	Значение

Муниципальные библиотеки городского поселения	Объект	1 (универсальная) на 10 тыс. жителей с учетом пешеходной доступности, 1 (детская) на 5,5 тыс. детей, 1 (юношеская) на 17 тыс. жителей 15-24 лет
Муниципальные библиотеки сельского поселения: стационарная опорная	объект	1
библиотека в населенных пунктах	библиотечный пункт нестационарного обслуживания	1
Муниципальные музеи городских поселений	Объект	1 на 25 тыс. человек
Муниципальные музеи сельских поселений	Объект	1 на 10 тысяч человек
Муниципальные архивы	Объект на муниципальный район или городское поселение	1
Учреждения культурно-досугового типа	Зрительские места	80 на 1 тыс. жителей

Муниципальный музей может быть образован при наличии соответствующих фондов. Муниципальный архив может быть объектом муниципального района.

Муниципальные библиотеки, музеи, архивы являются объектами преимущественно периодического и эпизодического пользования. Учреждения культурно-досугового типа - постоянного и периодического пользования. Положение объектов на определенной ступени системы обслуживания определяет территориальную доступность объектов: для библиотек и учреждений культурно-досугового типа она составляет 30-минутную пешеходно-транспортную доступность, для архива и музеев - 60-минутную транспортную доступность.

Согласно СП 42.13330.2011, рекомендуется формировать единые комплексы для культурного и физкультурно-оздоровительного обслуживания для использования учащимися и населением с соответствующим суммированием нормативов. Вместимость музеев и архивов определяются заданием на проектирование.

Раздел V. Объекты образования

Глава 8. Расчетные показатели минимально допустимого уровня обеспеченности и максимально допустимого уровня территориальной доступности объектов образования для населения Щеголянского сельсовета

Таблица 12 Расчет показателя минимально допустимого уровня обеспеченности детскими дошкольными организациями

Объекты дошкольного образования	Число мест в расчете на 100 детей в возрасте от 0 до 7 лет	Значение
Городские поселения	шт	65
Сельские поселения	шт	45

Таблица 13 Расчет показателя минимально допустимого уровня обеспеченности общеобразовательными организациями

Объекты общего образования	Число мест в образовательных организациях в расчете на 100 детей в возрасте от 7 до 18 лет	Значение
Городское поселение	шт	95
Сельское поселение	шт	45

Таблица 14 Расчет показателя минимально допустимого уровня обеспеченности дополнительного образования

Дополнительное образование детей	Число мест на программах дополнительного образования в расчете на 100 детей в возрасте от 5 до 18 лет	Значение
		75
	Число мест на программах дополнительного образования, реализуемых на базе общеобразовательных организаций, в расчете на 100 обучающихся в общеобразовательных	

	организациях	
В городском поселении		45
В сельском поселении		65
	Число мест на программах дополнительного образования, реализуемых на базе образовательных организаций (за исключением общеобразовательных организаций) реализующих программы дополнительного образования	
В городском поселении		30
В сельском поселении		10

Таблица 15 Максимально допустимый уровень пешеходной доступности объектов образования

№ п/п	Наименование объектов	Единица измерения	Величина
1.	Дошкольные образовательные организации	м	500
2.	Общеобразовательные организации	м	
	I- II степень обучения*	м	500** в городском поселении 2000** в сельском поселении
	III степень обучения*	м	500** в городском поселении 4000** в сельском поселении
3.	Организации дополнительного образования для детей		Не нормируется

*I степень (начальное общее образование) — 4 года;

II степень (основное общее образование) — 5 лет;

III ступень (среднее (полное) общее образование) — 2 года.

** - размещение общеобразовательных организаций допускается на расстоянии транспортной доступности: для учащихся I ступени обучения - 15 мин (в одну сторону), для учащихся II-III ступеней - не более 50 мин (в одну сторону).

Учащиеся сельских общеобразовательных организаций, проживающие на расстоянии свыше 1км от организации, подлежат транспортному обслуживанию. Подвоз учащихся осуществляется на транспорте, предназначенном для перевозки детей. Предельный пешеходный подход учащихся к месту сбора на остановке должен быть не более 500м.

Раздел VI. Объекты услуг общественного питания, торговли, бытового обслуживания и иных услуг для населения

Глава 9. Расчетные показатели минимально допустимого уровня обеспеченности и максимально допустимого уровня территориальной доступности объектов общественного питания, торговли, бытового обслуживания населения Щеголянского сельсовета

Таблица 16 – Расчетные показатели минимально допустимого уровня обеспеченности объектами общественного питания, торговли, бытового обслуживания

п/п	Наименование объектов	Единица измерения	Величина
.	Магазины	м ² торговой площади на 1 тыс. чел.	280 городские поселения 300 сельские поселения
.	Предприятия общественного питания	мест на 1 тыс. чел.	40
.	Предприятия бытового обслуживания	рабочих мест на 1 тыс. чел.	9
.	Отделение связи	объект	1
.	Отделения банков, операционная касса	операционная касса	1 на 10 тысяч человек

Таблица 17 – Расчетные показатели максимально допустимого уровня территориальной доступности объектов общественного питания, торговли, бытового обслуживания

№ п/п	Наименование объектов	Единица измерения	Величина
1.	Магазины	м	в городских населенных пунктах –500 – 800, в
2.	Предприятия общественного	м	

	питания		сельских населенных пунктах –2000
3.	Предприятия бытового обслуживания	м	
4.	Отделение связи	м	в городских населенных пунктах –500м (15 мин – транспортная доступность в сельских населенных пунктах)

Раздел VII. Объекты автомобильного транспорта

Глава 10. Расчетные показатели минимально допустимого уровня обеспеченности и максимально допустимого уровня территориальной доступности автомобильных дорог местного значения для населения Щеголянского сельсовета

Расчетные показатели плотности автомобильных дорог общего пользования определяют минимально допустимый уровень обеспеченности автомобильными дорогами общего пользования местного значения.

Протяженность сети автомобильных дорог общего пользования – суммарная протяженность участков автомобильных дорог, образующих сеть автомобильных дорог общего пользования.

Плотность сети автомобильных дорог – это отношение протяженности сети автомобильных дорог общего пользования, проходящих по территории, к площади территории.

Улично-дорожная сеть – объект транспортной инфраструктуры, являющийся частью территории поселений, ограниченной красными линиями и предназначенной для движения транспортных средств и пешеходов, упорядочения застройки и прокладки инженерных коммуникаций (при соответствующем технико-экономическом обосновании), а также обеспечения транспортных и пешеходных связей территорий поселений как составной части их путей сообщения. Основными элементами улично-дорожной сети являются улицы, проспекты, переулки, проезды, набережные, площади, тротуары, пешеходные и велосипедные дорожки, а также искусственные и защитные дорожные сооружения, элементы обустройства. По своему функциональному назначению улично-дорожная сеть относится к автомобильным дорогам общего пользования местного значения в границах населенных пунктов.

Общая протяженность транспортной и улично-дорожной сети поселения составляет _____ км, включая улично-дорожную сеть и магистральные дороги. Улично-дорожная сеть составляет 7,6 км.

Общая площадь территории поселения – 47,6 кв. км. Существующая площадь населенных пунктов составляет _____ кв.км.

Таким образом, плотность сети автомобильных дорог как отношение существующей протяженности улично-дорожной сети к общей площади населенных пунктов составляет: _____ км/км².

При подготовке проекта генерального плана, или проекта внесения изменений в генеральный план учитывается существующая плотность автомобильных дорог.

При подготовке проекта генерального плана следует предусматривать единую систему транспорта и улично-дорожной сети в увязке с планировочной структурой поселения и прилегающей к нему территории, обеспечивающую удобные, быстрые и безопасные транспортные связи со всеми функциональными зонами, с другими поселениями системы расселения, объектами, расположенными вне границ населенных пунктов, объектами внешнего транспорта и автомобильными дорогами общей сети.

Затраты времени на передвижение от мест проживания до мест работы для 90% трудящихся (в один конец) не должны превышать 30 мин.

Пропускную способность сети улиц, дорог и транспортных пересечений, число мест хранения автомобилей следует определять исходя из уровня автомобилизации на расчетный срок, автомобилей на 1000 чел.: 350 легковых автомобилей, включая 3-4 такси и 2-3 ведомственных автомобиля, 25-40 грузовых автомобилей в зависимости от состава парка. Число мотоциклов и мопедов на 1000 чел. следует принимать 100-150 единиц.

Число автомобилей, прибывающих в город-центр (районный центр) из других населенных пунктов системы расселения, и транзитных определяется специальным расчетом.

Сеть улиц и дорог

Улично-дорожную сеть населенных пунктов следует проектировать в виде непрерывной системы с учетом функционального назначения улиц и дорог, интенсивности транспортного, велосипедного и пешеходного движения, архитектурно-планировочной организации территории и характера застройки. В составе улично-дорожной сети следует выделять улицы и дороги магистрального и местного значения, а также главные улицы. Категории улиц и дорог городов следует назначать в соответствии с классификацией, приведенной в таблице 7 СП 42.13330.2011 Градостроительство. Планировка и застройка городских и сельских населенных пунктов.

Глава 11. Расчетные показатели минимально допустимого уровня обеспеченности и максимально допустимого уровня территориальной доступности парковками (парковочными местами) для населения Щеголянского сельсовета

Согласно СП 42.13330.2011 Градостроительство. Планировка и застройка городских и сельских населенных пунктов, число мест хранения автомобилей следует определять исходя из уровня автомобилизации на расчетный срок: 350 легковых автомобилей на 1000 чел.

Открытые стоянки для временного хранения легковых автомобилей следует предусматривать из расчета не менее чем для 70% расчетного парка индивидуальных легковых автомобилей.

На селитебных территориях и на прилегающих к ним производственных территориях следует предусматривать гаражи и открытые стоянки для постоянного хранения не менее 90% расчетного числа индивидуальных легковых автомобилей при пешеходной доступности не более 800 м.

Таким образом, минимально допустимый уровень обеспеченности парковочными местами составит 245 мест на 1 тыс.чел. Данный норматив не распространяется на кварталы индивидуальной жилой застройки с приусадебными участками, так как на них размещаются индивидуальные гаражи и места постоянного хранения личного автотранспорта.

Раздел VIII. Объекты электроснабжения

Глава 12. Расчетные показатели минимально допустимого уровня территориальной обеспеченности и максимально допустимого уровня территориальной доступности объектов электроснабжения для населения Щеголянского сельсовета

Определение электрической нагрузки на электроисточники следует производить с учетом использования энергосберегающих технологий и экономных бытовых электроприемников:

- для промышленных предприятий - по опросным листам действующих предприятий, проектам новых, реконструируемых или аналогичных предприятий, а также по укрупненным показателям;

- для жилищно-коммунального сектора - в соответствии с РД 34.20.185-94 "Инструкция по проектированию городских электрических сетей" и СП 31-110-2003 г.

Таблица 18 - Укрупненные показатели электропотребления

Категория населенного пункта		
	Электропотребление, кв-ч/год на 1чел	Использование максимума электрической нагрузки, ч/год
Поселки и сельские поселения (без кондиционеров)		
Не оборудованные стационарными электроплитами	950	4100
Оборудованные электроплитами (100%)	1350	4400

Для определения в целях градостроительного проектирования минимально допустимого уровня обеспеченности объектами, следует использовать норму минимальной обеспеченности населения (территории) соответствующим ресурсом и характеристики планируемых к размещению объектов.

Нормы электропотребления и использования максимума электрической нагрузки следует использовать в целях градостроительного проектирования в качестве укрупнённых показателей электропотребления.

Максимально допустимый уровень территориальной доступности объектов электроснабжения не нормируется.

Раздел IX. Объекты теплоснабжения

Глава 13. Расчетные показатели минимально допустимого уровня территориальной обеспеченности и максимально допустимого уровня территориальной доступности объектов теплоснабжения для населения Щеголянского сельсовета

Решения по проектированию и перспективному развитию сетей теплоснабжения следует осуществлять на основании следующих документов:

- СП 42.13330.2011 "Градостроительство. Планировка и застройка городских и сельских поселений. Актуализированная редакция СНиП 2.07.01-89*";
- СНиП 11-04-2003 "Инструкция о порядке разработки, согласования, экспертизы и утверждения градостроительной документации";
- СП 131.13330.2012 «Строительная климатология» (актуализированная версия) ;
- СанПиН 2.2.1/2.1.1.1200-03 "Санитарно-защитные зоны и санитарная классификация предприятий, сооружений и иных объектов" (новая редакция);
- СП 36.13330.2012 "Магистральные трубопроводы";
- СН 452-73 "Нормы отвода земель для магистральных трубопроводов";
- СП 60.13330.2012 "Отопление, вентиляция и кондиционирование";
- СП 124.13330.2012 "Тепловые сети";
- СП 89.13330.2012 "Котельные установки";
- СП 41-101-95 "Проектирование тепловых пунктов";
- МДК 4-05.2004 "Методика определения потребности в топливе, электроэнергии и воде при производстве и передаче тепловой энергии и теплоносителей в системе коммунального теплоснабжения".

Удельные показатели максимальной тепловой нагрузки на отопление и вентиляцию жилых домов, Вт/м²(Для зданий строительства после 2015 г.) - СП 124.13330.2012.

Удельные показатели максимальной тепловой нагрузки на отопление и вентиляцию жилых домов, Вт/м ² (Для зданий строительства после 2015 г.)*					
Этажность жилых зданий	Расчетная температура наружного воздуха для проектирования отопления, °С				
	20	25	30	35	40
1-3-этажные многоквартирные отдельно стоящие	6 4	6 7	2	7	8 1
2-3-этажные многоквартирные блокированные	5 1	5 5	9	4	6 7
4-6-этажные	4 2	4 5	9	5	5 9

Расчетные тепловые нагрузки определяются:

- для существующей застройки населенных пунктов и действующих промышленных предприятий – по проектам с уточнением по фактическим тепловым нагрузкам;
- для намечаемых к строительству промышленных предприятий – по укрупненным нормам развития основного (профильного) производства или проектам аналогичных производств;
- для намечаемых к застройке жилых районов – по укрупненным показателям в соответствии с СП 124.13330.2012, для зданий общественно-бытового и социального назначения в соответствии с МДК 4-05-2004 либо по проектам-аналогам.

Проектируемые отдельно стоящие котельные, в том числе с установками комбинированной выработки тепла и электроэнергии, следует размещать преимущественно в промышленных и коммунально-складских зонах в центре тепловых нагрузок.

Размеры земельных участков для отдельно стоящих котельных, размещаемых в районах жилой застройки, следует принимать по [таблице 40](#) Региональных нормативов градостроительного проектирования Курской области, утвержденных постановлением Администрации Курской области от 15.11.2011 №577-па .

Максимально допустимый уровень территориальной доступности объектов теплоснабжения не нормируется.

Раздел X. Объекты газоснабжения

Глава 14. Расчетные показатели минимально допустимого уровня территориальной обеспеченности и максимально допустимого уровня территориальной доступности объектов газоснабжения для населения Щеголянского сельсовета

Таблица 19 – Расчетные показатели минимально допустимого уровня обеспеченности объектами газоснабжения

Наименование норматива, (потребители ресурса)	Единица измерения	Величина	Обоснование
Природный газ, при наличии централизованного горячего водоснабжения	м ³ / год на 1 чел.	120	Согласно СП 124.13330.2012 СП 42-101- 2003
Природный газ, при горячем водоснабжении от газовых водонагревателей	м ³ / год на 1 чел.	294	
При отсутствии всяких видов горячего водоснабжения (в сельской местности).	м ³ / год на 1 чел.	176	

Годовые расходы газа на нужды предприятий торговли, бытового обслуживания непромышленного характера и т. п. допускается принимать в размере до 5 % суммарного расхода теплоты на жилые дома.

Годовые расходы газа на нужды промышленных и сельскохозяйственных предприятий следует определять по объектам аналогам или на основе технологических норм расхода топлива (теплоты).

Годовые и расчетные часовые расходы теплоты на нужды отопления, вентиляции и горячего водоснабжения определяют в соответствии с указаниями СП 30.13330.2012, СП 60.13330.2012 и СП 124.13330.2012.

Максимально допустимый уровень территориальной доступности объектов газоснабжения не нормируется.

Раздел XI. Объекты водоснабжения

Глава 15. Расчетные показатели минимально допустимого уровня территориальной обеспеченности и максимально допустимого уровня территориальной доступности объектов водоснабжения для населения Щеголянского сельсовета

Расчетное среднесуточное водопотребление населенных пунктов определяется как сумма расходов воды на хозяйственно-бытовые и питьевые нужды, нужды промышленных и сельскохозяйственных предприятий с учетом расходов воды на поливку.

Удельное хозяйственно-питьевое водопотребление в населенных пунктах определяется в соответствии с СП 30.13330.2010* "СНиП 2.04.01-85* Внутренний водопровод и канализация зданий", СП 42.13330.2011 Градостроительство. Планировка и застройка городских и сельских поселений.

Степень благоустройства районов жилой застройки	Удельное хозяйственно-питьевое водопотребление в населенных пунктах на одного жителя среднесуточное (за год), л/сут.
Застройка зданиями, оборудованными внутренним водопроводом и канализацией: без ванн	125–160
с ванными и местными водонагревателями	160–230
с централизованным горячим водоснабжением	230–350

Для районов застройки зданиями с водопользованием из водоразборных колонок удельное среднесуточное (за год) водопотребление на одного жителя следует принимать 30—50 л/сут.

Удельное водопотребление включает расходы воды на хозяйственно-питьевые и бытовые нужды в общественных зданиях (по классификации, принятой в СП 44.13330), за исключением расходов воды для домов отдыха, санаторно-туристских комплексов и пионерских лагерей, которые должны приниматься согласно СП 30.13330 и технологическим данным.

Количество воды на нужды промышленности, обеспечивающей население продуктами, и неучтенные расходы при соответствующем обосновании допускается принимать дополнительно в размере 10-20% суммарного расхода на хозяйственно-питьевые нужды населенного пункта.

Для районов (микрорайонов), застроенных зданиями с централизованным горячим водоснабжением, следует принимать непосредственный отбор горячей воды из тепловой сети в среднем за сутки 40% общего расхода воды на хозяйственно-питьевые нужды и в час максимального водозабора - 55% этого расхода. При смешанной застройке следует исходить из численности населения, проживающего в указанных зданиях.

Максимально допустимый уровень территориальной доступности объектов водоснабжения не нормируется.

Раздел XII. Объекты водоотведения

Глава 16. Расчетные показатели минимально допустимого уровня территориальной обеспеченности и максимально допустимого уровня территориальной доступности объектов водоотведения для населения Щеголянского сельсовета

Проектирование систем канализации населенных пунктов следует производить в соответствии с требованиями Водного кодекса Российской Федерации, СП 30.13330.2012, СП 32.13330.2012, СП 42.13330.2011, СанПиН 2.1.5.980-00.

СП 30.13330.2010* "СНиП 2.04.01-85* Внутренний водопровод и канализация зданий"

СП 32.13330.2012 Канализация. Наружные сети и сооружения.

СП 42.13330.2011 Градостроительство. Планировка и застройка городских и сельских поселений.

СанПиН 2.1.5.980-00 Гигиенические требования к охране поверхностных вод

СанПиН 2.2.1/2.1.1.1200-03 "Санитарно-защитные зоны и санитарная классификация предприятий, сооружений и иных объектов"

При проектировании стока поверхностных вод следует руководствоваться требованиями СП 32.13330.2012, СП 42.13330.2011, СанПиН 2.1.5.980-00.

Мощность объектов водоотведения определяется расчетным водопотреблением участков застройки с учетом особенностей рельефа.

При наличии канализационных стоков должны быть предусмотрены очистные сооружения.

Проекты канализации объектов разрабатываются одновременно с проектами водоснабжения с обязательным анализом баланса водопотребления и отведения сточных вод. При этом необходимо рассматривать возможность использования очищенных сточных и дождевых вод для производственного водоснабжения и орошения.

Максимально допустимый уровень территориальной доступности объектов водоотведения не нормируется.

Раздел XIII. Объекты, предназначенные для утилизации и переработки бытовых и промышленных отходов

Глава 17. Расчетные показатели минимально допустимого уровня обеспеченности и максимально допустимого уровня территориальной доступности объектов, предназначенных для утилизации и переработки бытовых и промышленных отходов

Нормативные требования к размещению полигонов твердых бытовых отходов (ТБО) установлены в соответствии с требованиями Федерального закона от 24.06.1998 № 89-ФЗ «Об отходах производства и потребления», СанПиН 2.1.7.1322-03 «Почва. Очистка населенных мест, отходы производства и потребления, санитарная охрана почвы. Гигиенические требования к размещению и обезвреживанию отходов производства и потребления», СП 2.1.7.1038-01 «Гигиенические требования к устройству и содержанию полигонов для твердых бытовых отходов», «Инструкции по проектированию, эксплуатации и рекультивации полигонов для твердых бытовых отходов», утвержденной Минстроем России от 02.11.1996.

Нормы накопления твердых бытовых отходов приведены в соответствии с СП 14.13330.2011 Градостроительство. Планировка и застройка городских и сельских населенных пунктов.

Конкретные нормы накопления твердых **БЫТОВЫХ** отходов по жилищному фонду, объектам социальной и производственной деятельности необходимо применять в соответствии с Региональными нормативами градостроительного проектирования, утвержденными Постановлением Администрации Курской области от 15.11.2011 № 577-па.

Бытовые отходы	Количество бытовых отходов, чел./год*	
	кг	л
Твердые:		
от жилых зданий, оборудованных водопроводом, канализацией, центральным отоплением и газом	190-225	900-1000
от прочих жилых зданий	300-450	1100-1500
Общее количество по городу с учетом общественных зданий	280-300	1400-1500
Жидкие из выгребов (при отсутствии канализации)	-	2000-3500
Смет с 1 м ² твердых покрытий улиц, площадей и парков	5-15	8-20

Таблица 21. - Размеры земельных участков предприятий и сооружений по обезвреживанию, транспортировке и переработке бытовых отходов

Предприятия и сооружения	Площади земельных участков на 1000 т бытовых отходов, га
Мусороперерабатывающие и мусоросжигательные предприятия мощностью, тыс. т в год:	
до 100	0,05
св. 100	0,05
Склады компоста	0,04
Полигоны*	0,02-0,05
Поля компостирования	0,5-1
Мусороперегрузочные станции	0,04
Сливные станции	0,02
Поля складирования и захоронения обезвреженных осадков (по сухому веществу)	0,3

* - наименьшие размеры площадей полигонов относятся к сооружениям, размещаемым на песчаных грунтах.

Услуги по вывозу твердых и жидких бытовых отходов должны оказываться в следующие сроки:

- не реже одного раза в три дня - при температуре воздуха до 14 °С;
- ежедневно - при температуре воздуха выше 14 °С;
- по мере накопления - нечистоты и помой неканализованных домовладений, крупногабаритные бытовые отходы.

Максимально допустимый уровень территориальной доступности объектов, предназначенных для утилизации и переработки бытовых и промышленных отходов, не нормируется.

Раздел XIV. Объекты, включая земельные участки, предназначенные для организации ритуальных услуг и содержания мест захоронения

Глава 18. Расчетные показатели минимально допустимого уровня обеспеченности и максимально допустимого уровня территориальной доступности объектов, предназначенных для организации ритуальных услуг и мест захоронения

Нормативные требования к размещению кладбищ и показатели минимально допустимого уровня обеспеченности земельными участками, предназначенными для организации ритуальных услуг и содержания мест захоронения, устанавливаются в соответствии с СанПиН 2.1.2882-11 «Гигиенические требования к размещению, устройству и содержанию кладбищ, зданий и сооружений похоронного назначения», СП 42.13330.2011 "Градостроительство. Планировка и застройка городских и сельских поселений. Актуализированная редакция СНиП 2.07.01-89*".

Таблица 22. – Обеспеченность объектами, включая земельные участки, предназначенными для организации ритуальных услуг и содержания мест захоронения

Наименование объекта	Минимально допустимый уровень обеспеченности	
	Единица измерения	Величина
Кладбища традиционного захоронения	га на 1 тыс. чел.	0,24*
Кладбища урновых захоронений после кремации	га на 1 тыс. чел.	0,02
Бюро похоронного обслуживания	объект на поселение	1

*- также учитывается перспективный рост численности населения, коэффициент смертности, наличие действующих объектов похоронного обслуживания, норма земельного участка на одно захоронение.

Места захоронения эпизодически посещаются населением в целях почтения памяти, благоустройства участков и т.д., таким образом, их территориальная доступность не должна превышать 2 часа с использованием транспорта.

Раздел XV. Зоны рекреационного назначения

В состав зон рекреационного назначения могут включаться зоны в границах территорий, занятых городскими лесами, скверами, парками, садами, прудами, озерами, водохранилищами, пляжами, а также в границах иных территорий, используемых и предназначенных для отдыха, туризма, занятий физической культурой и спортом.

Глава 19. Расчетные показатели минимально допустимого уровня обеспеченности и максимально допустимый уровень территориальной доступности мест массового отдыха населения

Нормативные требования к размещению и параметрам зонам размещения мест массового отдыха населения приведены в соответствии с СП 42.13330.2011 (Актуализированная редакция СНиП 2.07.01-89* «Градостроительство. Планировка и застройка городских и сельских поселений», пп. 9.6, 9.25).

Таблица 23. - Обеспеченность и территориальная доступность мест массового отдыха населения

№ п/п	Наименование объекта	Минимально допустимый уровень обеспеченности		Максимально допустимый уровень территориальной доступности	
		Единица измерения	Величина	Единица измерения	Величина

1.	Объекты массового кратковременного отдыха	м ² на 1 посетителя	500 - 1000	мин	60
2.	Речные и озерные пляжи	м ² на 1 посетителя	8 (в зонах отдыха)	мин	60

Глава 20. Расчетные показатели минимально допустимого уровня обеспеченности и максимально допустимый уровень территориальной доступности озелененными территориями общего пользования

Нормативные требования к размещению и параметрам озелененных территорий общего пользования приведены в соответствии с СП 42.13330.2011 (Актуализированная редакция СНиП 2.07.01-89* «Градостроительство. Планировка и застройка городских и сельских поселений», пп. 9.13 – 9.15, 9.19), Правилами содержания и благоустройства территории _____ муниципального образования, утвержденными решением _____ муниципального образования от _____.

Таблица 24. - Расчетные показатели обеспеченности и территориальной доступности озелененных территорий общего пользования

№ п/п	Наименование объекта	Минимально допустимый уровень обеспеченности		Максимально допустимый уровень территориальной доступности	
		Единица измерения	Величина	Единица измерения	Величина
1.	Озелененные территории общего пользования (парки, скверы, бульвары)	м ² /чел.	8-10 (для малых городов), 12 (для сельских поселений)	мин	15 (для парков районного значения)

Глава 21. Расчетные показатели минимально допустимого уровня обеспеченности и максимально допустимого уровня территориальной доступности городских лесов

Режим использования городских лесов, лесопарков и зеленых зон установлен в соответствии с требованиями Лесного Кодекса РФ.

Нормативные требования к размещению и площади городских лесов, лесопарков и зеленых зон установлены в соответствии с СП 42.13330.2011 (Актуализированная редакция СНиП 2.07.01-89* «Градостроительство. Планировка и застройка городских и сельских поселений»), Постановления Правительства РФ от 14 декабря 2009 года №1007 «Об утверждении Положения об определении функциональных зон в лесопарковых зонах, площади и границ лесопарковых зон, зеленых зон».

Городские леса, зеленые зоны (включая лесопарковые зоны) относятся к защитным лесам. В защитных лесах запрещается осуществление деятельности, несовместимой с их целевым назначением и полезными функциями.

Изменение границ лесопарковых зон, зеленых зон и городских лесов, которое может привести к уменьшению их площади, не допускается.

Минимально допустимый уровень обеспеченности городскими лесами и максимально допустимый уровень их территориальной доступности не нормируется.

Приложение №28
Утверждены решением
Представительного Собрания
Беловского района Курской области
от 17 ноября 2017 г. № III-31/5

**МЕСТНЫЕ НОРМАТИВЫ ГРАДОСТРОИТЕЛЬНОГО
ПРОЕКТИРОВАНИЯ МУНИЦИПАЛЬНОГО ОБРАЗОВАНИЯ
«ЩЕГОЛЯНСКИЙ СЕЛЬСОВЕТ» БЕЛОВСКОГО РАЙОНА
КУРСКОЙ ОБЛАСТИ**

НОРМАТИВЫ ГРАДОСТРОИТЕЛЬНОГО ПРОЕКТИРОВАНИЯ

**Материалы по обоснованию расчетных показателей,
содержащихся в основной части нормативов
градостроительного проектирования**

2017

Содержание

Обозначение	Наименование	Примечание
	Содержание	2
	Состав документации	3
	Нормативно-правовая база	4
	Цели и задачи Местных нормативов градостроительного проектирования (МНГП)	7
	Расположение и природно-климатические условия поселения муниципального района Курской области	9
	Расположение в системе расселения и административно-территориальное устройство	9
	Природно-климатические условия	9
	Анализ планов и программ комплексного социально-экономического развития поселения муниципального района Курской области	10
	Система учреждений обслуживания	10
	Обоснование расчетных показателей, содержащихся в основной части Местных нормативов градостроительного проектирования	11
	Раздел I. Объекты муниципального жилищного фонда поселения муниципального района Курской области	11
	Раздел II. Объекты здравоохранения	12
	Раздел III. Объекты физической культуры и спорта	14
	Раздел IV. Объекты культуры и искусства	14
	Раздел V. Объекты образования	16
	Раздел VI. Объекты услуг общественного питания, торговли, бытового обслуживания и иных услуг для населения	19
	Раздел VII. Объекты автомобильного транспорта	20
	Раздел VIII. Объекты электроснабжения	22
	Раздел IX. Объекты теплоснабжения	23
	Раздел X. Объекты газоснабжения	24
	Раздел XI. Объекты водоснабжения	24
	Раздел XII. Объекты водоотведения	25
	Раздел XIII. Объекты, предназначенные для утилизации и переработки бытовых и промышленных отходов	26
	Раздел XIV. Объекты, включая земельные участки, предназначенные для организации ритуальных услуг и содержания мест захоронения	27
	Раздел XV. Объекты рекреационного назначения	28

Состав документации

Номер тома	Обозначение	Наименование	Примечание
1		Основная часть проекта. Правила и область применения	книга, 2 экз.
2		Материалы по обоснованию расчетных показателей, содержащихся в основной части нормативов градостроительного проектирования	книга, 2 экз.
		Материалы проекта, передаваемые заказчику на электронных носителях	
		CD – диск - в виде файлов в формате Acrobat Reader; - текстовые и табличные материалы в виде файлов в соответствующих форматах MS Office	2 диска

Проект выполнен в соответствии с действующими нормами, правилами и стандартами

Нормативно-правовая база

Федеральные законы

- ✓ Градостроительный кодекс Российской Федерации от 29 декабря 2004 года № 190-ФЗ;
- ✓ Земельный кодекс Российской Федерации от 25 октября 2001 года № 136-ФЗ;
- ✓ Жилищный кодекс Российской Федерации от 29 декабря 2004 года № 188-ФЗ;
- ✓ Водный кодекс Российской Федерации от 3 июня 2006 года № 74-ФЗ;
- ✓ Лесной кодекс Российской Федерации от 4 декабря 2006 года № 200-ФЗ;
- ✓ Федеральный закон от 14 марта 1995 года № 33-ФЗ «Об особо охраняемых природных территориях»;
- ✓ Федеральный закон от 12 января 1996 года № 8-ФЗ «О погребении и похоронном деле»;
- ✓ Федеральный закон от 24 июня 1998 года № 89-ФЗ «Об отходах производства и потребления»;
- ✓ Федеральный закон от 30 марта 1999 года № 52-ФЗ «О санитарно-эпидемиологическом благополучии населения»;
- ✓ Федеральный закон от 4 мая 1999 года № 96-ФЗ «Об охране атмосферного воздуха»;
- ✓ Федеральный закон от 10 января 2002 года № 7-ФЗ «Об охране окружающей среды»;
- ✓ Федеральный закон от 25 июня 2002 года № 73-ФЗ «Об объектах культурного наследия (памятниках истории и культуры) народов Российской Федерации»;

- ✓ Федеральный закон от 27 декабря 2002 года № 184-ФЗ «О техническом регулировании»;
- ✓ Федеральный закон от 6 октября 2003 года № 131-ФЗ «Об общих принципах организации местного самоуправления в Российской Федерации»;
- ✓ Федеральный закон от 8 ноября 2007 года № 257-ФЗ «Об автомобильных дорогах и о дорожной деятельности в Российской Федерации и о внесении изменений в отдельные законодательные акты Российской Федерации»;
- ✓ Федеральный закон от 4 декабря 2007 № 329 «О физической культуре и спорте»;
- ✓ Федеральный закон от 27 июля 2010 года № 190-ФЗ «О теплоснабжении»;
- ✓ Федеральный закон от 7 декабря 2011 года № 416-ФЗ «О водоснабжении и водоотведении».

Иные нормативные акты Российской Федерации

- ✓ Постановление Правительства Российской Федерации от 20 июня 2006 года № 384 «Об утверждении Правил определения границ зон охраняемых объектов и согласования градостроительных регламентов для таких зон»;
- ✓ Постановление Правительства Российской Федерации от 26 апреля 2008 года № 315 «Об утверждении Положения о зонах охраны объектов культурного наследия (памятников истории и культуры) народов Российской Федерации»;
- ✓ Постановление Правительства Российской Федерации от 14 декабря 2009 года № 1007 (ред. от 01.11.2012) «Об утверждении Положения об определении функциональных зон в лесопарковых зонах, площади и границ лесопарковых зон, зеленых зон»;
- ✓ Распоряжение Правительства Российской Федерации от 3 июля 1996 года № 1063-р «О социальных нормативах и нормах»;
- ✓ Распоряжение Правительства Российской Федерации от 19 октября 1999 года № 1683-р «О методике определения нормативной потребности субъектов Российской Федерации в объектах социальной инфраструктуры»;
- ✓ Распоряжение Правительства Российской Федерации от 21 июня 2010 года № 1047-р «О перечне национальных стандартов и сводов правил (частей таких стандартов и сводов правил), в результате применения которых на обязательной основе обеспечивается соблюдение требований Федерального закона «Технический регламент о безопасности зданий и сооружений»;
- ✓ Приказ Федерального агентства по техническому регулированию и метрологии от 1 июня 2010 года № 2079 «Об утверждении Перечня документов в области стандартизации, в результате применения которых на добровольной основе обеспечивается соблюдение требований Федерального закона от 30 декабря 2009 года № 384-ФЗ «Технический регламент о безопасности зданий и сооружений».
- ✓

Законодательные и нормативные акты Курской области

- ✓ Закон Курской области от 01.12.2004 № 60-ЗКО «О границах муниципальных образований Курской области»
- ✓ Закон Курской области от 31.10.2006 № 76-ЗКО «О градостроительной деятельности в Курской области»;
- ✓ Закон Курской области от 22 ноября 2007 года № 118-ЗКО «Об особо охраняемых природных территориях Курской области».

Строительные нормы и правила (СНиП). Своды правил по проектированию и строительству (СП)

Свод правил СП 42.13330.2011 «СНиП 2.07.01-89*. Градостроительство. Планировка и застройка городских и сельских поселений». Актуализированная редакция СНиП 2.07.01-89*», утвержденный приказом Министерства регионального развития Российской Федерации от 28 декабря 2010 г. №820;

Методические рекомендации по развитию сети образовательных организаций и обеспеченности населения услугами таких организаций, включающие требования по размещению организаций сферы образования, в том числе в сельской местности, исходя из норм действующего законодательства Российской Федерации, с учетом возрастного состава и плотности населения, транспортной инфраструктуры и других факторов, влияющих на доступность и обеспеченность населения услугами сферы образования, утвержденными заместителем Министра образования и науки Российской Федерации А.А. Климивым 4 мая 2016 г. №АК-15/02вн;

Методические рекомендации по развитию сети медицинских организаций государственной системы здравоохранения и муниципальной системы здравоохранения, утвержденные приказом Министерства здравоохранения Российской Федерации от 8 июня 2016 года № 358;

Методические рекомендации по развитию сети организаций сферы физической культуры и спорта и обеспеченности населения услугами таких организаций, утвержденные Приказом Министерства спорта Российской Федерации от 25 мая 2016 г. №586.

Правила создания, охраны и содержания зеленых насаждений в городах Российской Федерации, утвержденные Приказом Госстроя России от 15.12.1999 N 153. МДС 13-5.2000.

СанПиН 42-128-4690-88. Санитарные правила содержания территорий населенных мест.

СанПиН 2.1.2882-11. Гигиенические требования к размещению, устройству и содержанию кладбищ, зданий и сооружений похоронного назначения.

СП 2.1.7.1038-01. Гигиенические требования к устройству и содержанию полигонов для твердых бытовых отходов.

СП 131.13330.2012 Строительная климатология. Актуализированная редакция СНиП 23-01-99*.

Цели и задачи Местных нормативов градостроительного проектирования (МНГП)

Местные нормативы градостроительного проектирования Щеголянского сельсовета Беловского района Курской области разрабатываются в целях обеспечения благоприятных условий жизнедеятельности человека, путем установления совокупности расчетных показателей минимально допустимого уровня обеспеченности объектами местного значения, относящимися к областям, предусмотренным частью 4 статьи 29.2. Градостроительного кодекса Российской Федерации №190-ФЗ от 29.12.2014г. и статьей 16 Закона Курской области от 31.10.2006 № 76-ЗКО «О градостроительной деятельности в Курской области», населения

Щеголянского сельсовета и расчетные показатели максимально допустимого уровня территориальной доступности таких объектов для населения _Щеголянского сельсовета.

Согласно части 4 статьи 29 Градостроительного Кодекса РФ, нормативы градостроительного проектирования поселения, городского округа устанавливают совокупность расчетных показателей минимально допустимого уровня обеспеченности объектами местного значения поселения, городского округа, относящимися к областям, указанным в пункте 1 части 5 статьи 23 Градостроительного Кодекса РФ, объектами благоустройства территории, иными объектами местного значения поселения, городского округа и расчетных показателей максимально допустимого уровня территориальной доступности таких объектов для населения поселения, городского округа.

Нормируемыми объектами местного значения являются объекты местного значения поселения, городского округа, относящиеся к следующим областям:

- а) электро-, тепло-, газо- и водоснабжение населения, водоотведение;
- б) автомобильные дороги местного значения;
- в) физическая культура и массовый спорт, образование, здравоохранение, утилизация и переработка бытовых и промышленных отходов (с 01.01.2016 – обработка, утилизация, обезвреживание, размещение твердых коммунальных отходов) в случае подготовки генерального плана городского округа;
- г) иные области в связи с решением вопросов местного значения поселения, городского округа.

Законом Курской области от 31.10.2006 №76-ЗКО «О градостроительной деятельности в Курской области» статья 16 установлены объекты местного значения для поселения.

К объектам местного значения, подлежащим отображению на схеме территориального планирования муниципального района, генеральном плане поселения, генеральном плане городского округа, относятся:

- 1) объекты, находящиеся в собственности муниципального образования;
- 2) объекты водоотведения, электро-, тепло-, газо-, водоснабжения населения муниципального образования;
- 3) автомобильные дороги и сооружения на них в границах муниципального образования;
- 4) объекты капитального строительства, реконструкция, капитальный ремонт которых будет предусмотрен за счет или с участием средств местного бюджета или строительство которых необходимо для осуществления полномочий по вопросам местного значения, определенных федеральным законодательством.

Федеральным законом "Об общих принципах организации местного самоуправления в Российской Федерации" от 06.10.2003 г. №131-ФЗ установлены вопросы местного значения городского, сельского поселения.

В данном проекте Местных нормативов градостроительного проектирования Щеголянского сельсовета определены расчетные показатели минимально допустимого уровня обеспеченности и максимально допустимого уровня территориальной доступности объектов местного значения, соответствующих законодательству и требованиям технических регламентов.

Основными задачами проекта МНПП являются:

- 1) проведение комплексного анализа территории муниципального образования;
- 2) расчет с учетом проведенного анализа:
 - показателей минимально допустимого уровня обеспеченности населения муниципального образования объектами местного значения,
 - показателей территориальной доступности таких объектов для населения муниципального образования;

3) установление правил и области применения расчетных показателей, содержащихся в основной части местных нормативов градостроительного проектирования, в целях создания нормативных показателей градостроительного проектирования для подготовки документов территориального планирования, градостроительного зонирования и документации по планировке территорий.

Расположение и природно-климатические условия Щеголянского сельсовета Беловского района Курской области

Расположение в системе расселения и административно-территориальное устройство

Таблица 1 – Сведения о населенных пунктах _____ муниципального образования

№ п/п	Населенный пункт	Население на 01.01.2017 г.	Расстояние до Центра МО, км.
1	с.Щеголёк	315	-
2	с.Знаменское	70	2
3	д.Хотеж-Колодезь	117	3
4			5
	Всего по поселению	502	

Природно-климатические условия

Природно-климатические условия

Климат сельсовета так же как Беловского района и всей Курской области, умеренно-континентальный с четко выраженными сезонами года. Характеризуется теплым летом, умеренно холодной с устойчивым снежным покровом зимой и хорошо выраженными, но менее длительными переходными периодами – весной и осенью.

Основные климатические характеристики и их изменение определяются влиянием общих и местных факторов: солнечной радиации, циркуляции атмосферы и подстилающей поверхности. Рассматриваемая территория находится под воздействием воздушных масс Атлантики, Арктического бассейна, а также масс, сформировавшихся над территорией Европы. В конце лета – начале осени, нередко во второй половине зимы и весной, преобладает западный тип атмосферной циркуляции, сопровождающийся активной циклонической деятельностью, значительными осадками, положительными аномалиями температуры воздуха зимой и отрицательными летом.

Зима (декабрь - февраль) умеренно-холодная, с преобладанием облачной погоды. Характерны устойчивые морозы в пределах от -5 до -12°C. В январе и феврале морозы в отдельные периоды достигают -25, -30°C. Ежемесячно от 3 до 6 раз бывают кратковременные оттепели, нередко сопровождаемые гололедом. Осадки выпадают в виде снега (от 12 до 16 снегопадов ежемесячно). Устойчивый снежный покров образуется в конце ноября, мощность его к концу зимы достигает 0,2 - 0,6 м. Метели бывают от 2 до 7 раз в месяц. Дней с туманом 6 - 10 в месяц. Грунты к концу зимы промерзают на глубину 0,6 - 0,8 м.

Весна (март - май) прохладная, с неустойчивой погодой. Характерны периодические похолодания, во время которых температура воздуха ночью, даже в мае, иногда опускается до 0°С и ниже. Осадки выпадают преимущественно в виде дождей. В первой половине апреля еще возможны снегопады. Снежный покров обычно сходит к середине апреля.

Лето (май - август) умеренно-теплое около половины дней за сезон - ясные и малооблачные. Температура воздуха днем 16 - 20°С (в июле иногда повышается до 28 – 30°), ночью 10 - 15°С. Летом выпадает наибольшее в году количество осадков (дней с дождем 13 - 15 ежемесячно). Характерны кратковременные ливни, иногда с грозами, но бывают также и затяжные морозящие дожди, особенно во второй половине лета.

Осень (сентябрь-ноябрь) до конца сентября сравнительно теплая, с преобладанием малооблачной погоды. В октябре погода становится прохладной, пасмурной; по ночам в это время бывают регулярные заморозки. В ноябре наступает резкое похолодание. Осадки в сентябре и октябре выпадают главным образом в виде затяжных морозящих дождей; в ноябре - дожди чередуются со снегопадами. Дней с туманом 4 - 8 ежемесячно.

В таблице ниже представлены климатические характеристики температурного режима.

Таблица. Климатические характеристики.

Параметры	Показатели
Абсолютная минимальная температура, °С	- 26
Абсолютная максимальная температура, °С	+ 32
Средняя температура отопительного периода, °С	- 1,9
Продолжительность отопительного периода, суток	198
Средняя температура воздуха наиболее теплого периода, °С	+ 18
Средняя температура воздуха наиболее холодного периода, °С	- 8,2

Осадки. По количеству выпадающих осадков территория относится к зоне достаточного увлажнения. За год в среднем за многолетний период выпадает 584 мм осадков.

Большая часть осадков - 370 мм приходится на теплый период года и 185 мм – на холодный. В годовом ходе месячных сумм осадков максимум наблюдается в июле (в среднем 76 мм осадков), минимум - в марте (45 мм осадков). Обычно две трети осадков выпадает в теплый период года (апрель - октябрь) в виде дождя, одна треть - зимой в виде снега.

Среднегодовая температура воздуха +4,9°С. Продолжительность безморозного периода 151 день, общий вегетационный период - 182 дня.

Осадки, выпадающие в твердом виде с ноября по март, образуют снежный покров. Образование устойчивого снежного покрова обычно начинается на севере района 28 ноября и заканчивается на юге 7 декабря. Максимальная высота снежного покрова отмечается в конце февраля и изменяется по территории от 19 до 33 см, в отдельные многоснежные годы она может достигать 50 см на юге и 70 см на севере парка, а в малоснежные зимы - не превышать 5 см. Число дней со снежным покровом - 130-145.

Средняя дата образования устойчивого снежного покрова – 29 ноября, а разрушения – 6 апреля. Среднее число дней со снежным покровом равно 139. Высота снежного покрова в среднем составляет 47 см, в отдельные годы доходит до 70 см. Максимальной высоты снежный покров достигает в конце февраля – начале марта. Число дней с относительной влажностью воздуха 80% и более за год составляет 125-133.

Ветры в течение года переменных направлений (западные, юго-западные); их преобладающая скорость 2 - 5 м/с.

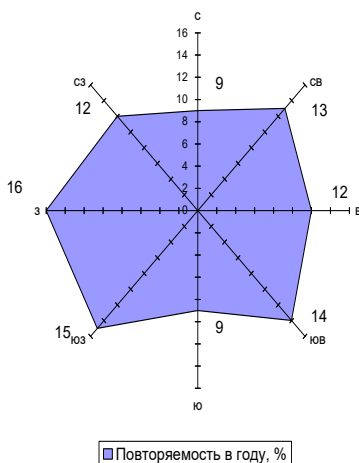


Рис. Среднегодовая повторяемость (%) направлений ветра по кварталам.

Самые ветреные месяцы со средней скоростью ветра более 4,0 м/с – это период с ноября по март включительно. Наименьшие скорости ветра отмечаются в августе. Максимальные скорости ветра в зимний период фиксируются при ветрах южных и юго-западных направлений (19 м/сек), в летний период – при ветрах северо-западного и западного направления (18 м/сек).

Таблица. Скорость ветра.

Скорость ветра возможна 1 раз	Показатель
в год	18 м/сек;
в 5 лет	21 м/сек;
в 10 лет	22 м/сек;
в 15 лет	23 м/сек;
в 20 лет	24 м/сек.

Ветровой режим оказывает существенное влияние на перенос и рассеивание загрязняющих веществ. Особенно это относится к ветрам со скоростью 0-1 м/сек. На рассматриваемой территории повторяемость ветров этой градации в среднем за год составляет 25-30%. Увеличение повторяемости слабых ветров и штилей отмечается в летние месяцы, достигая максимума в августе.

Потенциал загрязнения атмосферы (ПЗА) характеризуется как умеренный. Повышенный уровень загрязнения атмосферного воздуха, обусловленный метеорологическими условиями может отмечаться летом и зимой.

Социально-демографический состав и плотность населения на территории Щеголянского сельсовета Беловского района Курской области

Таблица – Динамика численности населения населенных пунктов

Нас.пункт/год	2013 г.	2014 г.	2015	2016	2017
1	2	3	4	5	6
	545	528	512	510	502

Плотность населения на 01.01.2014 год рассчитывается по данным госстатистики о численности населения и данным о площади населенных пунктов в границах кадастровых кварталов.

Система учреждений обслуживания

Как правило, социально-культурные объекты размещают по принципу *ступенчатости*. Ступени определяются частотой пользования населением различными видами услуг или частотой спроса. Различают учреждения повседневного пользования (иногда в их составе особо выделяют учреждения первичного обслуживания), периодического (два-три раза в неделю) и эпизодического (два-три раза в месяц) пользования.

Учреждения повседневного пользования размещают в микрорайонах из расчета 5-7 минут ходьбы от наиболее удаленных жилых домов, что соответствует радиусу доступности порядка 500 м. В условиях низкой плотности населения данный радиус может быть увеличен до 1000 - 3000 м. Определенные объекты могут находиться в пределах транспортной доступности.

Учреждения периодического пользования располагают на обособленных участках жилых районов из расчета пешеходной доступности или затрат времени на проезд в общественном транспорте (включая подход к остановке) не более 15 мин, что отвечает радиусу доступности примерно 1500 м. В условиях низкой плотности населения данный радиус может быть увеличен до 60-минутной транспортной доступности.

Учреждения эпизодического пользования размещают на обособленных участках планировочных районов и в районном центре. Население пользуется этими учреждениями, приезжая в них на личном или общественном транспорте. Время, затрачиваемое на поездки, обычно строго не лимитируется, однако при их размещении стремятся исходить из 60-минутной доступности.

Учреждения повседневного пользования (детские сады, общеобразовательные школы, аптеки, фельдшерско-акушерские пункты, магазины, предприятия бытового обслуживания) размещаются в каждом населенном пункте, при очень низкой плотности населения – в соседнем населенном пункте, или административном центре поселения. Учреждения периодического пользования (больничные учреждения, учреждения культуры и искусства) размещаются как в населенных пунктах, так и в административном центре поселения. Учреждения эпизодического пользования преимущественно размещаются в районном центре обслуживания.

Обоснование расчетных показателей, содержащихся в основной части Местных нормативов градостроительного проектирования

Раздел I. Объекты муниципального жилищного Щеголянского сельсовета Беловского района Курской области

Глава 1. Расчетный показатель минимально допустимого уровня обеспеченности жилыми помещениями муниципального жилищного фонда Щеголянского сельсовета, предоставляемыми по договорам социального найма

В соответствии с ч. 1 ст. 50 Жилищного кодекса Российской Федерации нормой предоставления площади жилого помещения по договору социального найма (далее по тексту настоящей главы - норма предоставления) является минимальный размер площади жилого помещения, исходя из которого, определяется размер общей площади жилого помещения, предоставляемого по договору социального найма.

Согласно ч. 2 ст. 50 Жилищного кодекса Российской Федерации, норма предоставления устанавливается органом местного самоуправления в зависимости от достигнутого в соответствующем муниципальном образовании уровня обеспеченности жилыми помещениями, предоставляемыми по договорам социального найма, и других факторов.

Учетной нормой площади жилого помещения (далее по тексту настоящей главы – учетная норма) является минимальный размер площади жилого помещения, исходя из которого, определяется уровень обеспеченности граждан общей площадью жилого помещения в целях их принятия на учет в качестве нуждающихся в жилых помещениях.

В соответствии с ч. 5 ст. 50 Жилищного кодекса Российской Федерации учетная норма устанавливается органом местного самоуправления. Размер такой нормы не может превышать размер нормы предоставления, установленной данным органом.

Глава 2. Расчетный показатель минимально допустимого уровня обеспеченности служебными жилыми помещениями специализированного муниципального жилищного фонда Щеголянского сельсовета

Минимальная общая площадь служебного жилого помещения специализированного жилищного фонда не должна быть меньше минимальной общей площади жилого помещения, предоставляемого по договору социального найма.

Глава 3. Расчетный показатель минимально допустимого уровня обеспеченности жилыми помещениями в общежитиях, относящихся к специализированному муниципальному жилищному фонду Щеголянского сельсовета

Согласно ч.1 ст. 105 Жилищного кодекса Российской Федерации, жилые помещения в общежитиях предоставляются из расчета не менее шести квадратных метров жилой площади на одного человека.

Глава 4. Расчетный показатель минимально допустимого уровня обеспеченности жилыми помещениями маневренного фонда специализированного муниципального жилищного фонда Щеголянского сельсовета

Минимальная площадь жилого помещения в маневренном фонде установлена в соответствии с ч. 1 ст. 106 Жилищного кодекса Российской Федерации.

В соответствии со ст. 95 Жилищного кодекса Российской Федерации жилые помещения маневренного фонда предназначены для временного проживания:

- 1) граждан в связи с капитальным ремонтом или реконструкцией дома, в котором находятся жилые помещения, занимаемые ими по договорам социального найма;
- 2) граждан, утративших жилые помещения в результате обращения взыскания на эти жилые помещения, которые были приобретены за счет кредита банка или иной кредитной организации либо средств целевого займа, предоставленного юридическим лицом на приобретение жилого помещения, и заложены в обеспечение возврата кредита или целевого займа, если на момент обращения взыскания такие жилые помещения являются для них единственными;
- 3) граждан, у которых единственные жилые помещения стали непригодными для проживания в результате чрезвычайных обстоятельств;
- 4) иных граждан в случаях, предусмотренных законодательством.

Расчетные показатели максимально допустимого уровня территориальной доступности объектов муниципального жилищного фонда Щеголянского сельсовета.

Максимально допустимый уровень территориальной доступности муниципального жилищного фонда не нормируется.

УЧРЕЖДЕНИЯ И ПРЕДПРИЯТИЯ ОБСЛУЖИВАНИЯ

Размещение учреждений и предприятий по обслуживанию следует предусматривать в общественных центрах в увязке с сетью общественного пассажирского транспорта.

Раздел II. Объекты здравоохранения

Глава 5. Расчетные показатели минимально допустимого уровня обеспеченности и максимально допустимого уровня территориальной доступности объектов здравоохранения местного значения для населения Щеголянского сельсовета

Таблица 5 – Обоснование расчетных показателей минимально допустимого уровня обеспеченности объектами здравоохранения

Наименование объектов	Единица измерения	Величина	Обоснование
Амбулаторно-поликлинические учреждения	Посещений в смену на 1 тыс. чел.	18,15	Социальные нормативы и нормы, утвержденные Распоряжением Правительства РФ от 03.07.1996 г. №1063-р (в редакции от 26.01.2017)
Больничные учреждения	Коек на 1 тыс. чел.	13,47	
Станции скорой медицинской помощи	Специальный автомобиль	1 на 10 тыс. чел	Социальные нормативы и нормы, утвержденные Распоряжением Правительства РФ от 03.07.1996 г. №1063-р (в редакции от 26.01.2017)
Аптеки	Объект	1 на 6,2 тыс. чел. - в сельских насел. пунктах 1 на 10 тыс. чел. – в городах до 50 тыс. чел	
Выдвижные пункты скорой медицинской помощи	Специальный <u>автомобиль</u> мин	1 на 5 тыс чел. сельского <u>поселения</u> 30	СП 42.13330.2011 Градостроительство. Планировка и застройка городских и сельских населенных пунктов
Фельдшерско-акушерские пункты	Объект	1 на населенный пункт, либо 1 на несколько населенных пунктов при территориальной близости таких населенных пунктов, при численности населения 0,3 - 0,7 тыс.чел	Не установлены

Расчет вместимости данных учреждений производится по заданию на проектирование, определяемому органами здравоохранения. Амбулаторно-поликлинические и больничные учреждения целесообразно размещать на группу населенных пунктов в поселениях с малочисленными населенными пунктами. Участковая больница, расположенная в городском или сельском поселении, обслуживает комплекс сельских поселений. С учетом численности населения возможна участковая больница.

Таблица 6 – Обоснование расчетных показателей максимально допустимого уровня территориальной доступности объектов здравоохранения

Наименование объектов	Единица измерения	Величина	Обоснование
-----------------------	-------------------	----------	-------------

Амбулаторно-поликлинические учреждения	м	1000	СП 42.13330.2011 Градостроительство. Планировка и застройка городских и сельских населенных пунктов
Аптеки	м	800	
Фельдшерско-акушерские пункты	мин	30	

Доступность амбулаторно-поликлинических и больничных учреждений – пешеходно-транспортная, доступность станций скорой медицинской помощи – транспортная на спецавтомобиле, доступность аптек и фельдшерско-акушерских пунктов – пешеходная.

фельдшерско-акушерские пункты и аптеки (аптечные пункты) амбулаторно-поликлинические учреждения необходимо располагать – в пределах 30-минутной пешеходно-транспортной доступности.

Место расположения и территория обслуживания станции скорой медицинской помощи, отделения скорой медицинской помощи поликлиники (больницы, больницы скорой медицинской помощи) устанавливаются с учетом численности и плотности населения, особенностей застройки, состояния транспортных магистралей, интенсивности автотранспортного движения, протяженности населенного пункта, с учетом 20-минутной транспортной доступности (Приказ Министерства здравоохранения РФ от 20 июня 2013 г. № 388н «Об утверждении Порядка оказания скорой, в том числе скорой специализированной, медицинской помощи»).

Раздел III. Объекты физической культуры и спорта

Глава 6. Расчетные показатели минимально допустимого уровня обеспеченности и максимально допустимого уровня территориальной доступности объектов физической культуры и массового спорта местного значения для населения Щеголянского сельсовета

Таблица 7 – Обоснование расчетных показателей минимально допустимого уровня обеспеченности объектами физической культуры и массового спорта

Наименование	Единица измерения	Значение	Обоснование
Спортивные залы	м ² площади пола на 1 тыс. чел.	60-80	СП 42.13330.2011 Градостроительство. Планировка и застройка городских и сельских поселений (Приложение Ж)
Плавательные бассейны	м ² зеркала воды на 1 тыс. чел.	20-25	
Стадионы	объект	1 на крупный населенный пункт, численностью от 3000 человек, или группу населенных пунктов	

Согласно СП 42.13330.2011, для малых поселений нормы расчета залов и бассейнов необходимо принимать с учетом минимальной вместимости объектов по технологическим требованиям. Комплексы физкультурно-оздоровительных площадок предусматриваются в каждом поселении. В сельских населенных пунктах экономически целесообразно размещение открытых спортивных площадок, спортивных залов в зданиях общеобразовательных школ.

Стадионы, спортзалы, бассейны являются объектами периодического пользования. Согласно СП 42.13330.2011, радиус обслуживания физкультурно-спортивных центров жилых районов составляет 1500 м. Учитывая низкую плотность населенных пунктов муниципального

образования, целесообразно размещение спортивных объектов в радиусе 30-минутной пешеходно-транспортной доступности.

Раздел IV. Объекты культуры и искусства

Глава 7. Расчетные показатели минимально допустимого уровня обеспеченности объектами культуры и искусства местного значения для населения Щеголянского сельсовета

Таблица 11 – Обоснование расчетных показателей минимально допустимого уровня обеспеченности объектами культуры и искусства

Наименование	Единица измерения	Значение	Обоснование
Муниципальные библиотеки городского поселения	Объект	1 (универсальная) на 10 тыс. жителей с учетом пешеходной доступности, 1 (детская) на 5,5 тыс. детей, 1 (юношеская) на 17 тыс. жителей 15-24 лет	Методика определения нормативной потребности субъектов РФ в объектах социальной инфраструктуры, утвержденная распоряжением Правительства РФ от 19.10.1999 №1683-р (в ред. Распоряжения Правительства РФ от 23.11.2009 №1767-р)
Муниципальные библиотеки сельского поселения: стационарная опорная	объект	1	
библиотека в населенных пунктах	библиотечный пункт нестационарного обслуживания	1	
Муниципальные музеи городских поселений	Объект	1 на 25 тыс. человек	Методика определения нормативной потребности субъектов РФ в объектах социальной инфраструктуры, утвержденная распоряжением Правительства РФ от 19.10.1999 №1683-р (в ред. Распоряжения Правительства РФ от 23.11.2009 №1767-р)
Муниципальные музеи сельских поселений	Объект	1 на 10 тысяч человек	

Муниципальные архивы	Объект на муниципальный район или городское поселение	1	
Учреждения культурно-досугового типа	Зрительские места	80 на 1 тыс. жителей	СП 42.13330.2011 Градостроительство. Планировка и застройка городских и сельских поселений (Приложение Ж)

Муниципальный музей может быть образован при наличии соответствующих фондов. Муниципальный архив может быть объектом муниципального района.

Муниципальные библиотеки, музеи, архивы являются объектами преимущественно периодического и эпизодического пользования. Учреждения культурно-досугового типа - постоянного и периодического пользования. Положение объектов на определенной ступени системы обслуживания определяет территориальную доступность объектов: для библиотек и учреждений культурно-досугового типа она составляет 30-минутную пешеходно-транспортную доступность, для архива и музеев - 60-минутную транспортную доступность.

Согласно СП 42.13330.2011, рекомендуется формировать единые комплексы для культурного и физкультурно-оздоровительного обслуживания для использования учащимися и населением с соответствующим суммированием нормативов. Вместимость музеев и архивов определяются заданием на проектирование.

Раздел V. Объекты образования

Глава 8. Расчетные показатели минимально допустимого уровня обеспеченности и максимально допустимого уровня территориальной доступности объектов образования для населения Щеголянского сельсовета

Таблица 12 Расчет показателя минимально допустимого уровня обеспеченности детскими дошкольными организациями

Объекты дошкольного образования	Число мест в расчете на 100 детей в возрасте от 0 до 7 лет	Значение	Обоснование
Городские поселения	шт	65	<p>Письмо Министерства образования и науки РФ от 4 мая 2016 г. N АК-950/02 о методических рекомендациях</p> <p>по развитию сети образовательных организаций и обеспеченности населения услугами таких организаций, включающие требования по размещению организаций сферы образования, в том числе в сельской местности, исходя из норм действующего законодательства российской федерации,</p> <p>с учетом возрастного состава и плотности населения, транспортной инфраструктуры и других факторов, влияющих на доступность и обеспеченность населения</p>
Сельские поселения	шт	45	

			услугами сферы образования
--	--	--	----------------------------

Таблица 13 Расчет показателя минимально допустимого уровня обеспеченности общеобразовательными организациями

Объекты общего образования	Число мест в образовательных организациях в расчете на 100 детей в возрасте от 7 до 18 лет	Значение	Обоснование
Городское поселение	шт	95	<p>Письмо Министерства образования и науки РФ от 4 мая 2016 г. N АК-950/02 о методических рекомендациях по развитию сети образовательных организаций и обеспеченности населения услугами таких организаций, включающие требования по размещению организаций сферы образования, в том числе в сельской местности, исходя из норм действующего законодательства российской федерации,</p> <p>с учетом возрастного состава и плотности населения, транспортной инфраструктуры и других факторов, влияющих на доступность и обеспеченность населения услугами сферы образования</p>
Сельское поселение	шт	45	

Таблица 14 Расчет показателя минимально допустимого уровня обеспеченности дополнительного образования

Дополнительное образование детей	Число мест на программах дополнительного образования в расчете на 100 детей в возрасте от 5 до 18 лет	Значение	Обоснование
		75	<p>Письмо Министерства образования и науки РФ от 4 мая 2016 г. № АК-950/02 о методических рекомендациях по развитию сети образовательных организаций и обеспеченности населения услугами таких организаций, включающие требования по размещению организаций сферы образования, в том числе в сельской местности, исходя из</p>
	Число мест на программах дополнительного образования, реализуемых на базе общеобразовательных организаций, в расчете на 100		

	обучающихся в общеобразовательных организациях		норм действующего законодательства российской федерации, с учетом возрастного состава и плотности населения, транспортной инфраструктуры и других факторов, влияющих на доступность и обеспеченность населения услугами сферы образования.
В городском поселении		45	
В сельском поселении		65	
	Число мест на программах дополнительного образования, реализуемых на базе образовательных организаций (за исключением общеобразовательных организаций) реализующих программы дополнительного образования		
В городском поселении		30	
В сельском поселении		10	

Таблица 15 Обоснование максимально допустимого уровня пешеходной доступности объектов образования

№ п/п	Наименование объектов	Единица измерения	Величина	Обоснование
1.	Дошкольные образовательные организации	м	500	СП 42.13330.2011 Градостроительство. Планировка и застройка городских и сельских населенных пунктов
2.	Общеобразовательные организации	м		
	I- II ступень обучения*	м	500**в городском поселении 2000** в сельском поселении	

	III ступень обучения*	м	500** в городском поселении 4000** в сельском поселении	
3.	Организации дополнительного образования для детей	Не нормируется		

*I ступень (начальное общее образование) — 4 года;

II ступень (основное общее образование) — 5 лет;

III ступень (среднее (полное) общее образование) — 2 года.

** - размещение общеобразовательных организаций допускается на расстоянии транспортной доступности: для учащихся I ступени обучения - 15 мин (в одну сторону), для учащихся II-III ступеней - не более 50 мин (в одну сторону).

Учащиеся сельских общеобразовательных организаций, проживающие на расстоянии свыше 1км от организации, подлежат транспортному обслуживанию. Подвоз учащихся осуществляется на транспорте, предназначенном для перевозки детей. Предельный пешеходный подход учащихся к месту сбора на остановке должен быть не более 500м.

Раздел VI. Объекты услуг общественного питания, торговли, бытового обслуживания и иных услуг для населения

Глава 9. Расчетные показатели минимально допустимого уровня обеспеченности и максимально допустимого уровня территориальной доступности объектов общественного питания, торговли, бытового обслуживания населения Щеголянского сельсовета

Таблица 16 – Обоснование расчетных показателей минимально допустимого уровня обеспеченности объектами общественного питания, торговли, бытового обслуживания

п/п	Наименование объектов	Единица измерения	Величина	Обоснование
.	Магазины	м ² торговой площади на 1 тыс. чел.	28 0 городские поселения 30 0 сельские поселения	СП 42.13330.2011 Градостроительство. Планировка и застройка городских и сельских поселений (Приложение Ж)
.	Предприятия общественного питания	мест на 1 тыс. чел.	40	
.	Предприятия бытового обслуживания	рабочих мест на 1 тыс. чел.	9	
.	Отделение связи	объект	1	

	Отделения банков, операционная касса	операционная касса	1 на 10 тысяч человек	
--	--------------------------------------	--------------------	-----------------------	--

Таблица 17 – Обоснование расчетных показателей максимально допустимого уровня территориальной доступности объектов общественного питания, торговли, бытового обслуживания

№ п/п	Наименование объектов	Единица измерения	Величина	Обоснование
1.	Магазины	м	в городских населенных пунктах – 500 – 800, в сельских населенных пунктах – 2000	СП 42.13330.2011 Градостроительство. Планировка и застройка городских и сельских поселений (пункт 10.4, таблица 5)
2.	Предприятия общественного питания	м		
3.	Предприятия бытового обслуживания	м		
4.	Отделение связи	м	в городских населенных пунктах – 500м (15 мин – транспортная доступность в сельских населенных пунктах)	

Раздел VII. Объекты автомобильного транспорта

Глава 10. Расчетные показатели минимально допустимого уровня обеспеченности и максимально допустимого уровня территориальной доступности автомобильных дорог местного значения для населения Щеголянского сельсовета

Расчетные показатели плотности автомобильных дорог общего пользования определяют минимально допустимый уровень обеспеченности автомобильными дорогами общего пользования местного значения.

Протяженность сети автомобильных дорог общего пользования – суммарная протяженность участков автомобильных дорог, образующих сеть автомобильных дорог общего пользования.

Плотность сети автомобильных дорог – это отношение протяженности сети автомобильных дорог общего пользования, проходящих по территории, к площади территории.

Улично-дорожная сеть – объект транспортной инфраструктуры, являющийся частью территории поселений, ограниченной красными линиями и предназначенной для движения транспортных средств и пешеходов, упорядочения застройки и прокладки инженерных коммуникаций (при соответствующем технико-экономическом обосновании), а также обеспечения транспортных и пешеходных связей территорий поселений как составной части их путей сообщения. Основными элементами улично-дорожной сети являются улицы, проспекты, переулки, проезды, набережные, площади, тротуары, пешеходные и велосипедные дорожки, а также искусственные и защитные дорожные сооружения, элементы обустройства. По своему функциональному назначению улично-дорожная сеть относится к автомобильным дорогам общего пользования местного значения в границах населенных пунктов.

Общая протяженность транспортной и улично-дорожной сети поселения составляет _____ км, включая улично-дорожную сеть и магистральные дороги. Улично-дорожная сеть составляет ___7,6___ км.

Общая площадь территории поселения – __47,6___ кв. км. Существующая площадь населенных пунктов составляет _____ кв.км.

Таким образом, плотность сети автомобильных дорог как отношение существующей протяженности улично-дорожной сети к общей площади населенных пунктов составляет: _____ км/км².

При подготовке проекта генерального плана, или проекта внесения изменений в генеральный план учитывается существующая плотность автомобильных дорог.

При подготовке проекта генерального плана следует предусматривать единую систему транспорта и улично-дорожной сети в увязке с планировочной структурой поселения и прилегающей к нему территории, обеспечивающую удобные, быстрые и безопасные транспортные связи со всеми функциональными зонами, с другими поселениями системы расселения, объектами, расположенными вне границ населенных пунктов, объектами внешнего транспорта и автомобильными дорогами общей сети.

Затраты времени на передвижение от мест проживания до мест работы для 90% трудящихся (в один конец) не должны превышать 30 мин.

Пропускную способность сети улиц, дорог и транспортных пересечений, число мест хранения автомобилей следует определять исходя из уровня автомобилизации на расчетный срок, автомобилей на 1000 чел.: 350 легковых автомобилей, включая 3-4 такси и 2-3 ведомственных автомобиля, 25-40 грузовых автомобилей в зависимости от состава парка. Число мотоциклов и мопедов на 1000 чел. следует принимать 100-150 единиц.

Число автомобилей, прибывающих в город-центр (районный центр) из других населенных пунктов системы расселения, и транзитных определяется специальным расчетом.

Сеть улиц и дорог

Улично-дорожную сеть населенных пунктов следует проектировать в виде непрерывной системы с учетом функционального назначения улиц и дорог, интенсивности транспортного, велосипедного и пешеходного движения, архитектурно-планировочной организации территории и характера застройки. В составе улично-дорожной сети следует выделять улицы и дороги магистрального и местного значения, а также главные улицы. Категории улиц и дорог городов следует назначать в соответствии с классификацией, приведенной в таблице 7 СП 42.13330.2011 Градостроительство. Планировка и застройка городских и сельских населенных пунктов.

Глава 11. Расчетные показатели минимально допустимого уровня обеспеченности и максимально допустимого уровня территориальной доступности парковками (парковочными местами) для населения Щеголянского сельсовета

Согласно СП 42.13330.2011 Градостроительство. Планировка и застройка городских и сельских населенных пунктов, число мест хранения автомобилей следует определять исходя из уровня автомобилизации на расчетный срок: 350 легковых автомобилей на 1000 чел.

Открытые стоянки для временного хранения легковых автомобилей следует предусматривать из расчета не менее чем для 70% расчетного парка индивидуальных легковых автомобилей.

На селитебных территориях и на прилегающих к ним производственных территориях следует предусматривать гаражи и открытые стоянки для постоянного хранения не менее 90% расчетного числа индивидуальных легковых автомобилей при пешеходной доступности не более 800 м.

Таким образом, минимально допустимый уровень обеспеченности парковочными местами составит 245 мест на 1 тыс.чел. Данный норматив не распространяется на кварталы индивидуальной жилой застройки с приусадебными участками, так как на них размещаются индивидуальные гаражи и места постоянного хранения личного автотранспорта.

Раздел VIII. Объекты электроснабжения

Глава 12. Расчетные показатели минимально допустимого уровня территориальной обеспеченности и максимально допустимого уровня территориальной доступности объектов электроснабжения для населения Щеголянского сельсовета

Определение электрической нагрузки на электроисточники следует производить с учетом использования энергосберегающих технологий и экономных бытовых электроприемников:

- для промышленных предприятий - по опросным листам действующих предприятий, проектам новых, реконструируемых или аналогичных предприятий, а также по укрупненным показателям;

- для жилищно-коммунального сектора - в соответствии с РД 34.20.185-94 "Инструкция по проектированию городских электрических сетей" и СП 31-110-2003 г.

Таблица 18 - Обоснование укрупненных показателей электропотребления

Категория населенного пункта			Обоснование
	Электропотребление, кв-ч/год на 1 чел	Использование максимума электрической нагрузки, ч/год	
Поселки и сельские поселения (без кондиционеров)			СП 42.13330.2011 Градостроительство. Планировка и застройка городских и сельских поселений (приложение Н) Региональные нормативы градостроительного проектирования, утвержденными постановлением Администрации Курской области от 15.11.2011 года №577-па, таблица 43.
Не оборудованные стационарными электроплитами	950	4100	
Оборудованные электроплитами (100%)	1350	4400	

Для определения в целях градостроительного проектирования минимально допустимого уровня обеспеченности объектами, следует использовать норму минимальной обеспеченности населения (территории) соответствующим ресурсом и характеристики планируемых к размещению объектов.

Нормы электропотребления и использования максимума электрической нагрузки следует использовать в целях градостроительного проектирования в качестве укрупнённых показателей электропотребления.

Максимально допустимый уровень территориальной доступности объектов электроснабжения не нормируется.

Раздел IX. Объекты теплоснабжения

Глава 13. Расчетные показатели минимально допустимого уровня территориальной обеспеченности и максимально допустимого уровня территориальной доступности объектов теплоснабжения для населения Щеголянского сельсовета

Решения по проектированию и перспективному развитию сетей теплоснабжения следует осуществлять на основании следующих документов:

- СП 42.13330.2011 "Градостроительство. Планировка и застройка городских и сельских поселений. Актуализированная редакция СНиП 2.07.01-89*";
- СНиП 11-04-2003 "Инструкция о порядке разработки, согласования, экспертизы и утверждения градостроительной документации";
- СП 131.13330.2012 «Строительная климатология» (актуализированная версия) ;
- СанПиН 2.2.1/2.1.1.1200-03 "Санитарно-защитные зоны и санитарная классификация предприятий, сооружений и иных объектов" (новая редакция);
- СП 36.13330.2012 "Магистральные трубопроводы";
- СН 452-73 "Нормы отвода земель для магистральных трубопроводов";
- СП 60.13330.2012 "Отопление, вентиляция и кондиционирование";
- СП 124.13330.2012 "Тепловые сети";
- СП 89.13330.2012 "Котельные установки";
- СП 41-101-95 "Проектирование тепловых пунктов";
- МДК 4-05.2004 "Методика определения потребности в топливе, электроэнергии и воде при производстве и передаче тепловой энергии и теплоносителей в системе коммунального теплоснабжения".

Удельные показатели максимальной тепловой нагрузки на отопление и вентиляцию жилых домов, Вт/м²(Для зданий строительства после 2015 г.) - СП 124.13330.2012.

Удельные показатели максимальной тепловой нагрузки на отопление и вентиляцию жилых домов, Вт/м ² (Для зданий строительства после 2015 г.)*						
Этажность жилых зданий		Расчетная температура наружного воздуха для проектирования отопления, °С				
		20	25	30	35	40
1-3-этажные отдельно стоящие	одноквартирные	6	6	7	7	81
		4	7	2	7	
2-3-этажные блокированные	одноквартирные	5	5	5	6	67
		1	5	9	4	
4-6-этажные		4	4	4	5	59
		2	5	9	5	

Расчетные тепловые нагрузки определяются:

- для существующей застройки населенных пунктов и действующих промышленных предприятий – по проектам с уточнением по фактическим тепловым нагрузкам;
- для намечаемых к строительству промышленных предприятий – по укрупненным нормам развития основного (профильного) производства или проектам аналогичных производств;
- для намечаемых к застройке жилых районов – по укрупненным показателям в соответствии с СП 124.13330.2012, для зданий общественно-бытового и социального назначения в соответствии с МДК 4-05-2004 либо по проектам-аналогам.

Проектируемые отдельно стоящие котельные, в том числе с установками комбинированной выработки тепла и электроэнергии, следует размещать преимущественно в промышленных и коммунально-складских зонах в центре тепловых нагрузок.

Размеры земельных участков для отдельно стоящих котельных, размещаемых в районах жилой застройки, следует принимать по [таблице 40](#) Региональных нормативов градостроительного проектирования Курской области, утвержденных постановлением Администрации Курской области от 15.11.2011 №577-па .

Максимально допустимый уровень территориальной доступности объектов теплоснабжения не нормируется.

Раздел X. Объекты газоснабжения

Глава 14. Расчетные показатели минимально допустимого уровня территориальной обеспеченности и максимально допустимого уровня территориальной доступности объектов газоснабжения для населения Щеголянского сельсовета

Таблица 19 – Обоснование расчетных показателей минимально допустимого уровня обеспеченности объектами газоснабжения

Наименование норматива, (потребители ресурса)	Единица измерения	Величина	Обоснование
Природный газ, при наличии централизованного горячего водоснабжения	м ³ /год на 1 чел.	120	Согласно СП 124.13330.2012 СП 42-101-2003
Природный газ, при горячем водоснабжении от газовых водонагревателей	м ³ /год на 1 чел.	294	
При отсутствии всяких видов горячего водоснабжения (в сельской местности).	м ³ /год на 1 чел.	176	

Годовые расходы газа на нужды предприятий торговли, бытового обслуживания непромышленного характера и т. п. допускается принимать в размере до 5 % суммарного расхода теплоты на жилые дома.

Годовые расходы газа на нужды промышленных и сельскохозяйственных предприятий следует определять по объектам аналогам или на основе технологических норм расхода топлива (теплоты).

Годовые и расчетные часовые расходы теплоты на нужды отопления, вентиляции и горячего водоснабжения определяют в соответствии с указаниями СП 30.13330.2012, СП 60.13330.2012 и СП 124.13330.2012.

Максимально допустимый уровень территориальной доступности объектов газоснабжения не нормируется.

Раздел XI. Объекты водоснабжения

Глава 15. Расчетные показатели минимально допустимого уровня территориальной обеспеченности и максимально допустимого уровня территориальной доступности объектов водоснабжения для населения Щеголянского сельсовета

Расчетное среднесуточное водопотребление населенных пунктов определяется как сумма расходов воды на хозяйственно-бытовые и питьевые нужды, нужды промышленных и сельскохозяйственных предприятий с учетом расходов воды на поливку.

Удельное хозяйственно-питьевое водопотребление в населенных пунктах определяется в соответствии с СП 30.13330.2010* "СНиП 2.04.01-85* Внутренний водопровод и канализация зданий", СП 42.13330.2011 Градостроительство. Планировка и застройка городских и сельских поселений.

Степень благоустройства районов жилой застройки	Удельное хозяйственно-питьевое водопотребление в населенных пунктах на одного жителя среднесуточное (за год), л/сут.
Застройка зданиями, оборудованными внутренним водопроводом и канализацией:	

без ванн	125–160
с ванными и местными водонагревателями	160–230
с централизованным горячим водоснабжением	230–350

Для районов застройки зданиями с водопользованием из водоразборных колонок удельное среднесуточное (за год) водопотребление на одного жителя следует принимать 30—50 л/сут.

Удельное водопотребление включает расходы воды на хозяйственно-питьевые и бытовые нужды в общественных зданиях (по классификации, принятой в СП 44.13330), за исключением расходов воды для домов отдыха, санаторно-туристских комплексов и пионерских лагерей, которые должны приниматься согласно СП 30.13330 и технологическим данным.

Количество воды на нужды промышленности, обеспечивающей население продуктами, и неучтенные расходы при соответствующем обосновании допускается принимать дополнительно в размере 10-20% суммарного расхода на хозяйственно-питьевые нужды населенного пункта.

Для районов (микрорайонов), застроенных зданиями с централизованным горячим водоснабжением, следует принимать непосредственный отбор горячей воды из тепловой сети в среднем за сутки 40% общего расхода воды на хозяйственно-питьевые нужды и в час максимального водозабора - 55% этого расхода. При смешанной застройке следует исходить из численности населения, проживающего в указанных зданиях.

Максимально допустимый уровень территориальной доступности объектов водоснабжения не нормируется.

Раздел XII. Объекты водоотведения

Глава 16. Расчетные показатели минимально допустимого уровня территориальной обеспеченности и максимально допустимого уровня территориальной доступности объектов водоотведения для населения Щеголянского сельсовета

Проектирование систем канализации населенных пунктов следует производить в соответствии с требованиями Водного кодекса Российской Федерации, СП 30.13330.2012, СП 32.13330.2012, СП 42.13330.2011, СанПиН 2.1.5.980-00.

СП 30.13330.2010* "СНиП 2.04.01-85* Внутренний водопровод и канализация зданий"

СП 32.13330.2012 Канализация. Наружные сети и сооружения.

СП 42.13330.2011 Градостроительство. Планировка и застройка городских и сельских поселений.

СанПиН 2.1.5.980-00 Гигиенические требования к охране поверхностных вод

СанПиН 2.2.1/2.1.1.1200-03 "Санитарно-защитные зоны и санитарная классификация предприятий, сооружений и иных объектов"

При проектировании стока поверхностных вод следует руководствоваться требованиями СП 32.13330.2012, СП 42.13330.2011, СанПиН 2.1.5.980-00.

Мощность объектов водоотведения определяется расчетным водопотреблением участков застройки с учетом особенностей рельефа.

При наличии канализационных стоков должны быть предусмотрены очистные сооружения.

Проекты канализации объектов разрабатываются одновременно с проектами водоснабжения с обязательным анализом баланса водопотребления и отведения сточных вод. При этом необходимо рассматривать возможность использования очищенных сточных и дождевых вод для производственного водоснабжения и орошения.

Максимально допустимый уровень территориальной доступности объектов водоотведения не нормируется.

Раздел XIII. Объекты, предназначенные для утилизации и переработки бытовых и промышленных отходов

Глава 17. Расчетные показатели минимально допустимого уровня обеспеченности и максимально допустимого уровня территориальной доступности объектов, предназначенных для утилизации и переработки бытовых и промышленных отходов

Нормативные требования к размещению полигонов твердых бытовых отходов (ТБО) установлены в соответствии с требованиями Федерального закона от 24.06.1998 № 89-ФЗ «Об отходах производства и потребления», СанПиН 2.1.7.1322-03 «Почва. Очистка населенных мест, отходы производства и потребления, санитарная охрана почвы. Гигиенические требования к размещению и обезвреживанию отходов производства и потребления», СП 2.1.7.1038-01 «Гигиенические требования к устройству и содержанию полигонов для твердых бытовых отходов», «Инструкции по проектированию, эксплуатации и рекультивации полигонов для твердых бытовых отходов», утвержденной Минстроем России от 02.11.1996.

Нормы накопления твердых бытовых отходов приведены в соответствии с СП 14.13330.2011 Градостроительство. Планировка и застройка городских и сельских населенных пунктов.

Конкретные нормы накопления твердых **БЫТОВЫХ** отходов по жилищному фонду, объектам социальной и производственной деятельности необходимо применять в соответствии с Региональными нормативами градостроительного проектирования, утвержденными Постановлением Администрации Курской области от 15.11.2011 № 577-па.

Бытовые отходы	Количество бытовых отходов, чел./год*		Обоснование
	кг	л	
Твердые:			СП 42.13330.2011 "Градостроительство. Планировка и застройка городских и сельских поселений. Актуализированная редакция СНиП 2.07.01-89*" (приложение М)
от жилых зданий, оборудованных водопроводом, канализацией, центральным отоплением и газом	190-225	900-1000	
от прочих жилых зданий	300-450	1100-1500	
Общее количество по городу с учетом общественных зданий	280-300	1400-1500	
Жидкие из выгребов (при отсутствии канализации)	-	2000-3500	
Смет с 1 м ² твердых покрытий улиц, площадей и парков	5-15	8-20	

Таблица 21. - Размеры земельных участков предприятий и сооружений по обезвреживанию, транспортировке и переработке бытовых отходов

Предприятия и сооружения	Площади земельных участков на 1000 т бытовых отходов, га
Мусороперерабатывающие и мусоросжигательные предприятия мощностью, тыс. т в год:	
до 100	0,05
св. 100	0,05
Склады компоста	0,04
Полигоны*	0,02-0,05
Поля компостирования	0,5-1
Мусороперегрузочные станции	0,04
Сливные станции	0,02
Поля складирования и захоронения обезвреженных осадков (по сухому веществу)	0,3

* - наименьшие размеры площадей полигонов относятся к сооружениям, размещаемым на песчаных грунтах.

Услуги по вывозу твердых и жидких бытовых отходов должны оказываться в следующие сроки:

- не реже одного раза в три дня - при температуре воздуха до 14 °С;
- ежедневно - при температуре воздуха выше 14 °С;
- по мере накопления - нечистоты и помой неканализованных домовладений, крупногабаритные бытовые отходы.

Максимально допустимый уровень территориальной доступности объектов, предназначенных для утилизации и переработки бытовых и промышленных отходов, не нормируется.

Раздел XIV. Объекты, включая земельные участки, предназначенные для организации ритуальных услуг и содержания мест захоронения

Глава 18. Расчетные показатели минимально допустимого уровня обеспеченности и максимально допустимого уровня территориальной доступности объектов, предназначенных для организации ритуальных услуг и мест захоронения

Нормативные требования к размещению кладбищ и показатели минимально допустимого уровня обеспеченности земельными участками, предназначенными для организации ритуальных услуг и содержания мест захоронения, устанавливаются в соответствии с СанПиН 2.1.2882-11 «Гигиенические требования к размещению, устройству и содержанию кладбищ, зданий и сооружений похоронного назначения», СП 42.13330.2011 "Градостроительство. Планировка и застройка городских и сельских поселений. Актуализированная редакция СНиП 2.07.01-89*".

Таблица 22. - Обоснование обеспеченности объектами, включая земельные участки, предназначенными для организации ритуальных услуг и содержания мест захоронения

Наименование объекта	Минимально допустимый уровень обеспеченности		Обоснование
	Единица измерения	Величина	
Кладбища традиционного захоронения	га на 1 тыс. чел.	0,24*	СП 42.13330.2011 "Градостроительство. Планировка и застройка городских и сельских поселений. Актуализированная редакция СНиП 2.07.01-89*" (приложение Ж)
Кладбища урновых захоронений после кремации	га на 1 тыс. чел.	0,02	
Бюро похоронного обслуживания	объект на поселение	1	

*- также учитывается перспективный рост численности населения, коэффициент смертности, наличие действующих объектов похоронного обслуживания, норма земельного участка на одно захоронение.

Места захоронения эпизодически посещаются населением в целях почтения памяти, благоустройства участков и т.д., таким образом, их территориальная доступность не должна превышать 2 часа с использованием транспорта.

Раздел XV. Зоны рекреационного назначения

В состав зон рекреационного назначения могут включаться зоны в границах территорий, занятых городскими лесами, скверами, парками, садами, прудами, озерами, водохранилищами, пляжами, а также в границах иных территорий, используемых и предназначенных для отдыха, туризма, занятий физической культурой и спортом.

Глава 19. Расчетные показатели минимально допустимого уровня обеспеченности и максимально допустимый уровень территориальной доступности мест массового отдыха населения

Нормативные требования к размещению и параметрам зонам размещения мест массового отдыха населения приведены в соответствии с СП 42.13330.2011 (Актуализированная редакция СНиП 2.07.01-89* «Градостроительство. Планировка и застройка городских и сельских поселений», пп. 9.6, 9.25).

Таблица 23. - Обоснование обеспеченности и территориальной доступности мест массового отдыха населения

№ п/п	Наименование объекта	Минимально допустимый уровень обеспеченности		Максимально допустимый уровень территориальной доступности	
		Единица измерения	Величина	Единица измерения	Величина
1.	Объекты массового кратковременного отдыха	м ² на 1 посетителя	500 - 1000	мин	60
2.	Речные и озерные пляжи	м ² на 1 посетителя	8 (в зонах отдыха)	мин	60

Глава 20. Расчетные показатели минимально допустимого уровня обеспеченности и максимально допустимый уровень территориальной доступности озелененными территориями общего пользования

Нормативные требования к размещению и параметрам озелененных территорий общего пользования приведены в соответствии с СП 42.13330.2011 (Актуализированная редакция СНиП 2.07.01-89* «Градостроительство. Планировка и застройка городских и сельских поселений», пп. 9.13 – 9.15, 9.19), Правилами содержания и благоустройства территории _____ муниципального образования, утвержденными решением _____ муниципального образования от _____.

Таблица 24. - Обоснование расчетных показателей обеспеченности и территориальной доступности озелененных территорий общего пользования

№ п/п	Наименование объекта	Минимально допустимый уровень обеспеченности		Максимально допустимый уровень территориальной доступности	
		Единица измерения	Величина	Единица измерения	Величина
1.	Озелененные территории общего пользования (парки, скверы, бульвары)	м ² /чел.	8-10 (для малых городов), 12 (для сельских поселений)	мин	15 (для парков районного значения)

Глава 21. Расчетные показатели минимально допустимого уровня обеспеченности и максимально допустимого уровня территориальной доступности городских лесов

Режим использования городских лесов, лесопарков и зеленых зон установлен в соответствии с требованиями Лесного Кодекса РФ.

Нормативные требования к размещению и площади городских лесов, лесопарков и зеленых зон установлены в соответствии с СП 42.13330.2011 (Актуализированная редакция СНиП 2.07.01-89* «Градостроительство. Планировка и застройка городских и сельских поселений»), Постановления Правительства РФ от 14 декабря 2009 года №1007 «Об утверждении Положения об определении функциональных зон в лесопарковых зонах, площади и границ лесопарковых зон, зеленых зон».

Городские леса, зеленые зоны (включая лесопарковые зоны) относятся к защитным лесам. В защитных лесах запрещается осуществление деятельности, несовместимой с их целевым назначением и полезными функциями.

Изменение границ лесопарковых зон, зеленых зон и городских лесов, которое может привести к уменьшению их площади, не допускается.

Минимально допустимый уровень обеспеченности городскими лесами и максимально допустимый уровень их территориальной доступности не нормируется.

**ПРЕДСТАВИТЕЛЬНОЕ СОБРАНИЕ
БЕЛОВСКОГО РАЙОНА
КУРСКОЙ ОБЛАСТИ**

РЕШЕНИЕ

ОТ «17 » ноября 2017 ГОДА № III-31/6

**О передаче объекта движимого имущества
из муниципальной собственности муниципального района
«Беловский район» Курской области
в государственную собственность Курской области**

В соответствии с постановлением Правительства Российской Федерации от 13.06.2006г. №374 «О перечнях документов, необходимых для принятия решения о передаче имущества из федеральной собственности в собственность субъекта Российской Федерации или муниципальную собственность, из муниципальной собственности в федеральную собственность или собственность субъекта Российской Федерации», Уставом муниципального района «Беловский район» Курской области, решением Представительного Собрания Беловского района Курской области «О порядке управления и распоряжения муниципальной собственностью Беловского района Курской области» от 21.05.2014 г. № 48/6, Представительное Собрание Беловского района Курской области РЕШИЛО:

1. Согласовать передачу объекта движимого имущества, указанного в приложении № 1 к настоящему решению, из муниципальной собственности муниципального района «Беловский район» Курской области в государственную собственность Курской области.

2. Администрации Беловского района Курской области в установленном законом порядке оформить пакет документов в соответствии с требованиями постановления Правительства Российской Федерации от 13.06.2006г. №374.

3. Контроль за исполнением настоящего решения возложить на первого заместителя главы администрации Беловского района Курской области по финансово-экономическим вопросам - начальника управления финансов Звягину Л.И.

4. Настоящее решение вступает в силу с момента подписания и подлежит официальному размещению в сети Интернет на официальном сайте муниципального образования «Беловский район» Курской области ([Http://bel.rkursk.ru](http://bel.rkursk.ru)) и опубликованию в периодическом печатном издании-бюллетене «Белая».

Председатель Представительного Собрания
Беловского района

Е.Н.Афанасова

И.о. Главы Беловского района
Курской области

Л.И.Звягина

Приложение №1
к решению Представительного Собрания
Беловского района Курской области
от 17 ноября 2017 г № III-31/6

№ п/п	Наименование имущества / Марка модель	Идентификационные характеристики	Год изготовления	Балансовая стоимость (руб.)/ остаточная стоимость (руб.)
1	Легковой седан / ГАЗ 3110 GAZ 3110	VIN ХТН31100031152309, модель, № двигателя 40620D 33023109, кузов (кабина, прицеп) 31100030550833, цвет- БУРАН ПТС 82 ОЕ 716127 выдан 08.06.2017	2003	200 690,00 / 0,00

